

# КАРТА-ПЛАН ТЕРРИТОРИИ

## Пояснительная записка

### 1. Сведения о территории выполнения комплексных кадастровых работ: 91:04:037002

(наименование субъекта Российской Федерации, муниципального образования, населенного пункта, уникальные учетные номера кадастровых кварталов, иные сведения, позволяющие определить местоположение территории, на которой выполняются комплексные кадастровые работы, например, наименование садоводческого или огороднического некоммерческого товарищества, гаражного кооператива, элемента планировочной структуры)

### 2. Основания выполнения комплексных кадастровых работ:

Наименование, дата и номер документа, на основании которого выполняются комплексные кадастровые работы: "13" июня 2023 г. , 8-ГК23, Государственный контракт

### 3. Дата подготовки карты-плана территории: "25" июля 2023 г.

### 4. Сведения о заказчике(ах) комплексных кадастровых работ:

В отношении юридического лица, органа местного самоуправления муниципального района, муниципального округа или городского округа либо уполномоченного исполнительного органа государственной власти субъекта Российской Федерации:

полное или сокращенное (в случае, если имеется) наименование: Департамент по имущественным и земельным отношениям города Севастополя

основной государственный регистрационный номер: 1149204004025

идентификационный номер налогоплательщика: 9204002115

В отношении физического лица или представителя физических или юридических лиц:

фамилия, имя, отчество (последнее - при наличии): -

страховой номер индивидуального лицевого счета в системе обязательного пенсионного страхования Российской Федерации (СНИЛС): -

Наименование и реквизиты документа, подтверждающие полномочия представителя заказчика(ов) комплексных кадастровых работ: -

Адрес электронной почты (для направления уведомления о результатах внесения сведений в Единый государственный реестр недвижимости): -

### 5. Сведения об исполнителе комплексных кадастровых работ:

Полное или сокращенное (в случае, если имеется) наименование и адрес юридического лица, с которым заключен государственный или муниципальный контракт либо договор подряда на выполнение комплексных кадастровых работ: Южный филиал ППК Роскадастр, 350063, г. Краснодар, ул. Октябрьская, д. 31

Фамилия, имя, отчество кадастрового инженера (последнее - при наличии): Костюшок Ярослав Валерьевич и основной государственный регистрационный номер кадастрового инженера индивидуального предпринимателя (ОГРНИП): -

Страховой номер индивидуального лицевого счета в системе обязательного пенсионного страхования Российской Федерации (СНИЛС) кадастрового инженера: 141-653-192-43

Уникальный реестровый номер кадастрового инженера в реестре саморегулируемой организации кадастровых инженеров и дата внесения сведений о физическом лице в такой реестр: 006, 2016-08-24

Полное или (в случае, если имеется) сокращенное наименование саморегулируемой организации кадастровых инженеров, членом которой является кадастровый инженер: Саморегулируемая организация Ассоциация "Некоммерческое партнерство "Кадастровые инженеры юга"

Контактный телефон: +79086785477

Почтовый адрес и адрес электронной почты, по которым осуществляется связь с кадастровым инженером: -  
ykostyushok@mail.ru

**6. Перечень документов, использованных при подготовке карты-плана территории**

№ п/п	Реквизиты документа				
	Вид	Дата	Номер	Наименование	Иные сведения
1	2	3	4	5	6
1	Кадастровый план территории	26.06.2023	КУВИ-001/2023-14630906	Кадастровый план территории кадастрового квартала 91:04:037002	-
2	Кадастровая выписка о земельном участке	24.07.2023	КУВИ-001/2023-168694430	Выписка из Единого государственного реестра недвижимости об объекте недвижимости с кадастровым номером 91:04:036001:464	-
3	Кадастровая выписка о земельном участке	24.07.2023	КУВИ-001/2023-168694715	Выписка из Единого государственного реестра недвижимости об объекте недвижимости с кадастровым номером 91:04:036001:60	-
4	Кадастровая выписка о земельном участке	24.07.2023	КУВИ-001/2023-168697854	Выписка из Единого государственного реестра недвижимости об объекте недвижимости с кадастровым номером 91:04:036001:713	-
5	Кадастровая выписка о земельном участке	24.07.2023	КУВИ-001/2023-168698128	Выписка из Единого государственного реестра недвижимости об объекте недвижимости с кадастровым номером 91:04:036001:622	-
6	Кадастровая выписка о земельном участке	24.07.2023	КУВИ-001/2023-168698461	Выписка из Единого государственного реестра недвижимости об объекте недвижимости с кадастровым номером 91:04:036001:158	-
7	Кадастровая выписка о земельном участке	24.07.2023	КУВИ-001/2023-168698753	Выписка из Единого государственного реестра недвижимости об объекте недвижимости с кадастровым номером 91:04:036001:819	-
8	Кадастровая выписка о земельном участке	24.07.2023	КУВИ-001/2023-168698933	Выписка из Единого государственного реестра недвижимости об объекте недвижимости с кадастровым номером 91:04:036001:675	-
9	Кадастровая выписка о земельном участке	24.07.2023	КУВИ-001/2023-169044423	Выписка из Единого государственного реестра недвижимости об объекте недвижимости с кадастровым номером 91:04:037002:730	-
10	Кадастровая выписка	25.07.2023	КУВИ-001/2023-170079213	Выписка из Единого государственного реестра недвижимости об объекте недвижимости с кадастровым номером 91:04:036001:513	-
11	Кадастровая выписка	25.07.2023	КУВИ-001/2023-170079399	Выписка из Единого государственного реестра недвижимости об объекте недвижимости с кадастровым номером 91:04:036001:470	-
12	Кадастровая выписка	24.07.2023	КУВИ-001/2023-168700240	Выписка из Единого государственного реестра недвижимости об объекте недвижимости с кадастровым номером 91:04:036001:629	-
13	Кадастровая выписка	24.07.2023	КУВИ-001/2023-168700682	Выписка из Единого государственного реестра недвижимости об объекте недвижимости с кадастровым номером 91:04:036001:292	-
14	Кадастровая выписка	24.07.2023	КУВИ-001/2023-168700965	Выписка из Единого государственного реестра недвижимости об объекте недвижимости с кадастровым номером 91:04:036001:193	-

**6. Перечень документов, использованных при подготовке карты-плана территории**

№ п/п	Реквизиты документа				
	Вид	Дата	Номер	Наименование	Иные сведения
1	2	3	4	5	6
15	Кадастровая выписка	25.07.2023	КУВИ-001/2023-170084405	Выписка из Единого государственного реестра недвижимости об объекте недвижимости с кадастровым номером 91:04:036001:433	-
16	Кадастровая выписка	25.07.2023	КУВИ-001/2023-170084445	Выписка из Единого государственного реестра недвижимости об объекте недвижимости с кадастровым номером 91:04:036001:192	-
17	Кадастровая выписка	24.07.2023	КУВИ-001/2023-168702092	Выписка из Единого государственного реестра недвижимости об объекте недвижимости с кадастровым номером 91:04:036001:419	-
18	Кадастровая выписка	25.07.2023	КУВИ-001/2023-170084520	Выписка из Единого государственного реестра недвижимости об объекте недвижимости с кадастровым номером 91:04:036001:699	-
19	Кадастровая выписка	24.07.2023	КУВИ-001/2023-168703050	Выписка из Единого государственного реестра недвижимости об объекте недвижимости с кадастровым номером 91:01:001003:951	-
20	Кадастровая выписка	24.07.2023	КУВИ-001/2023-168703358	Выписка из Единого государственного реестра недвижимости об объекте недвижимости с кадастровым номером 91:04:036001:315	-
21	Кадастровая выписка	25.07.2023	КУВИ-001/2023-170086912	Выписка из Единого государственного реестра недвижимости об объекте недвижимости с кадастровым номером 91:00:000000:11951	-
22	Кадастровая выписка	25.07.2023	КУВИ-001/2023-170087251	Выписка из Единого государственного реестра недвижимости об объекте недвижимости с кадастровым номером 91:00:000000:11952	-
23	Кадастровая выписка	25.07.2023	КУВИ-001/2023-170087414	Выписка из Единого государственного реестра недвижимости об объекте недвижимости с кадастровым номером 91:00:000000:11953	-
24	Кадастровая выписка	25.07.2023	КУВИ-001/2023-170087735	Выписка из Единого государственного реестра недвижимости об объекте недвижимости с кадастровым номером 91:00:000000:11954	-
25	Кадастровая выписка	24.07.2023	КУВИ-001/2023-168705937	Выписка из Единого государственного реестра недвижимости об объекте недвижимости с кадастровым номером 91:00:000000:11955	-
26	Кадастровая выписка	25.07.2023	КУВИ-001/2023-170089051	Выписка из Единого государственного реестра недвижимости об объекте недвижимости с кадастровым номером 91:00:000000:11956	-
27	Кадастровая выписка	24.07.2023	КУВИ-001/2023-168706595	Выписка из Единого государственного реестра недвижимости об объекте недвижимости с кадастровым номером 91:00:000000:11957	-
28	Кадастровая выписка	25.07.2023	КУВИ-001/2023-170089118	Выписка из Единого государственного реестра недвижимости об объекте недвижимости с кадастровым номером 91:00:000000:11958	-

<b>6. Перечень документов, использованных при подготовке карты-плана территории</b>					
<b>№ п/п</b>	<b>Реквизиты документа</b>				
	<b>Вид</b>	<b>Дата</b>	<b>Номер</b>	<b>Наименование</b>	<b>Иные сведения</b>
<b>1</b>	<b>2</b>	<b>3</b>	<b>4</b>	<b>5</b>	<b>6</b>
29	Кадастровая выписка	25.07.2023	КУВИ-001/2023-170089297	Выписка из Единого государственного реестра недвижимости об объекте недвижимости с кадастровым номером 91:00:000000:11959	-
30	Кадастровая выписка	24.07.2023	КУВИ-001/2023-168707510	Выписка из Единого государственного реестра недвижимости об объекте недвижимости с кадастровым номером 91:04:036001:628	-
31	Кадастровая выписка	25.07.2023	КУВИ-001/2023-170089617	Выписка из Единого государственного реестра недвижимости об объекте недвижимости с кадастровым номером 91:00:000000:4999	-
32	Кадастровая выписка	24.07.2023	КУВИ-001/2023-168708086	Выписка из Единого государственного реестра недвижимости об объекте недвижимости с кадастровым номером 91:00:000000:5000	-
33	Кадастровая выписка	24.07.2023	КУВИ-001/2023-168708320	Выписка из Единого государственного реестра недвижимости об объекте недвижимости с кадастровым номером 91:00:000000:17852	-
34	Кадастровая выписка	25.07.2023	КУВИ-001/2023-170090020	Выписка из Единого государственного реестра недвижимости об объекте недвижимости с кадастровым номером 91:04:036001:173	-
35	Кадастровая выписка	25.07.2023	КУВИ-001/2023-170090196	Выписка из Единого государственного реестра недвижимости об объекте недвижимости с кадастровым номером 91:04:036001:287	-
36	Кадастровая выписка	24.07.2023	КУВИ-001/2023-168709060	Выписка из Единого государственного реестра недвижимости об объекте недвижимости с кадастровым номером 91:04:036001:189	-
37	Кадастровая выписка	25.07.2023	КУВИ-001/2023-170090333	Выписка из Единого государственного реестра недвижимости об объекте недвижимости с кадастровым номером 91:04:036001:354	-
38	Кадастровая выписка	25.07.2023	КУВИ-001/2023-170090690	Выписка из Единого государственного реестра недвижимости об объекте недвижимости с кадастровым номером 91:04:036001:358	-
39	Кадастровая выписка	24.07.2023	КУВИ-001/2023-168709923	Выписка из Единого государственного реестра недвижимости об объекте недвижимости с кадастровым номером 91:04:036001:169	-
40	Кадастровая выписка	25.07.2023	КУВИ-001/2023-170090827	Выписка из Единого государственного реестра недвижимости об объекте недвижимости с кадастровым номером 91:04:036001:216	-
41	Кадастровая выписка	25.07.2023	КУВИ-001/2023-170091075	Выписка из Единого государственного реестра недвижимости об объекте недвижимости с кадастровым номером 91:00:000000:4630	-
42	Кадастровая выписка	25.07.2023	КУВИ-001/2023-170091189	Выписка из Единого государственного реестра недвижимости об объекте недвижимости с кадастровым номером 91:04:036001:647	-

**6. Перечень документов, использованных при подготовке карты-плана территории**

№ п/п	Реквизиты документа				
	Вид	Дата	Номер	Наименование	Иные сведения
1	2	3	4	5	6
43	Кадастровая выписка	25.07.2023	КУВИ-001/2023-170095720	Выписка из Единого государственного реестра недвижимости об объекте недвижимости с кадастровым номером 91:00:000000:4636	-
44	Кадастровая выписка	25.07.2023	КУВИ-001/2023-170095817	Выписка из Единого государственного реестра недвижимости об объекте недвижимости с кадастровым номером 91:00:000000:4633	-
45	Кадастровая выписка	25.07.2023	КУВИ-001/2023-170095885	Выписка из Единого государственного реестра недвижимости об объекте недвижимости с кадастровым номером 91:04:036001:673	-
46	Кадастровая выписка	24.07.2023	КУВИ-001/2023-168711812	Выписка из Единого государственного реестра недвижимости об объекте недвижимости с кадастровым номером 91:00:000000:15139	-
47	Кадастровая выписка	24.07.2023	КУВИ-001/2023-168712090	Выписка из Единого государственного реестра недвижимости об объекте недвижимости с кадастровым номером 91:00:000000:4634	-
48	Кадастровая выписка	25.07.2023	КУВИ-001/2023-170096079	Выписка из Единого государственного реестра недвижимости об объекте недвижимости с кадастровым номером 91:00:000000:4638	-
49	Кадастровая выписка	25.07.2023	КУВИ-001/2023-170096382	Выписка из Единого государственного реестра недвижимости об объекте недвижимости с кадастровым номером 91:00:000000:15140	-
50	Кадастровая выписка	24.07.2023	КУВИ-001/2023-168712945	Выписка из Единого государственного реестра недвижимости об объекте недвижимости с кадастровым номером 91:00:000000:15137	-
51	Кадастровая выписка	25.07.2023	КУВИ-001/2023-170096554	Выписка из Единого государственного реестра недвижимости об объекте недвижимости с кадастровым номером 91:00:000000:4639	-
52	Кадастровая выписка	24.07.2023	КУВИ-001/2023-168713777	Выписка из Единого государственного реестра недвижимости об объекте недвижимости с кадастровым номером 91:00:000000:4629	-
53	Кадастровая выписка	25.07.2023	КУВИ-001/2023-170097304	Выписка из Единого государственного реестра недвижимости об объекте недвижимости с кадастровым номером 91:00:000000:4626	-
54	Кадастровая выписка	25.07.2023	КУВИ-001/2023-170097501	Выписка из Единого государственного реестра недвижимости об объекте недвижимости с кадастровым номером 91:00:000000:4632	-
55	Кадастровая выписка	25.07.2023	КУВИ-001/2023-170097861	Выписка из Единого государственного реестра недвижимости об объекте недвижимости с кадастровым номером 91:00:000000:4631	-
56	Кадастровая выписка	25.07.2023	КУВИ-001/2023-170098474	Выписка из Единого государственного реестра недвижимости об объекте недвижимости с кадастровым номером 91:00:000000:4635	-

<b>6. Перечень документов, использованных при подготовке карты-плана территории</b>					
<b>№ п/п</b>	<b>Реквизиты документа</b>				
	<b>Вид</b>	<b>Дата</b>	<b>Номер</b>	<b>Наименование</b>	<b>Иные сведения</b>
<b>1</b>	<b>2</b>	<b>3</b>	<b>4</b>	<b>5</b>	<b>6</b>
57	Кадастровая выписка	25.07.2023	КУВИ-001/2023-170098844	Выписка из Единого государственного реестра недвижимости об объекте недвижимости с кадастровым номером 91:04:036001:248	-
58	Кадастровая выписка	24.07.2023	КУВИ-001/2023-168729620	Выписка из Единого государственного реестра недвижимости об объекте недвижимости с кадастровым номером 91:04:036001:674	-
59	Кадастровая выписка	24.07.2023	КУВИ-001/2023-169004747	Выписка из Единого государственного реестра недвижимости об объекте недвижимости с кадастровым номером 91:00:000000:4637	-
60	Кадастровая выписка	24.07.2023	КУВИ-001/2023-169004893	Выписка из Единого государственного реестра недвижимости об объекте недвижимости с кадастровым номером 91:04:036001:217	-
61	Кадастровая выписка	24.07.2023	КУВИ-001/2023-169005012	Выписка из Единого государственного реестра недвижимости об объекте недвижимости с кадастровым номером 91:04:036001:509	-
62	Кадастровая выписка	24.07.2023	КУВИ-001/2023-169005224	Выписка из Единого государственного реестра недвижимости об объекте недвижимости с кадастровым номером 91:04:036001:485	-
<b>7. Пояснения к карте-плану территории</b>					
<p>1. Комплексные кадастровые работы проводились на основании государственного контракта от 13.06.2023 г. № 8-ГК23. Комплексные кадастровые работы на территории с. Полюшко выполнялись в отношении кадастрового квартала с номером 91:04:037002, так как проводимые кадастровые работы по уточнению и исправлению границ земельных участков проводились непосредственно в границах вышеуказанного кадастрового квартала. В акте согласования местоположения границ земельных участков при выполнении комплексных кадастровых работ указан кадастровый квартал с номером 91:04:037002. Согласно письму Директору Департамента по имущественным и земельным отношениям города Севастополя А. В. Ксенофонтову от 19.06.2023 г. №1404 (приложение 1) с целью соблюдения требований действующего законодательства и корректного формирования границ объектов недвижимости запрошены сведения: - Схемы расположения земельных участков на кадастровом плане территории, утвержденные Департаментом в установленном порядке; - Сведения о правообладателях объектов недвижимости (земельных участков, ОКС), сведения о которых с 01.03.2023 г. отсутствуют в ЕГРН. Согласно письму и. о. Директору Департамента архитектуры и градостроительства города Севастополя Ю. В. Шемонаевой от 19.06.2023 г. №1405 (приложение 2) с целью соблюдения требований действующего законодательства и корректного формирования границ объектов недвижимости запрошены сведения: - Генеральный план г. Севастополя; - Правила землепользования и застройки г. Севастополя; - Проекты межевания и проекты планировки территории; - Актуальные картографические материалы или материалы дистанционного зондирования Земли в формате dxf*, dwg*, mid/mif*. Согласно письму начальнику Управления государственной регистрации права и кадастра Севастополя А. Н. Фадееву от 19.06.2023 г. №1406 (приложение 3) с целью соблюдения требований действующего законодательства и корректного формирования границ объектов недвижимости запрошены сведения: - Документы, подтверждающие существование границ земельных участков 15 и более лет (выписки из землеустроительных дел; приложение к свидетельству на право собственности на землю; государственный акт на право собственности на землю), и иные землеотводные документы; - Проекты (планы, схемы) организации и (или) застройки территории СНТ, НСТ, ДНТ (Горняк, Горняк-2, Радуга, Тепловик, Пилот, Технолог, Поиск, Ритм, Старт, Вега, Рубин, Интернационалист (с. Верхнесадовое), Байдарская долина, Инкерман-1, Куликово поле). Согласно письма Департамента архитектуры и градостроительства города Севастополя от 26.06.2023 г. № 3389/01-02-04-16/02/23 (приложение 4) запрашиваемая информация предоставляется в рамках оказания государственной услуги «Предоставление сведений, документов, материалов, содержащихся в государственной информационной системе обеспечения градостроительной деятельности в городе Севастополе» (далее - государственной услуги «Предоставление сведений ГИСОГД»), в соответствии с Административным регламентом,</p>					

## 7. Пояснения к карте-плану территории

утвержденным приказом Департамента от 01.06.2020 № 79, из раздела 5 «Градостроительное зонирование»: - выкопировка и выписка из Правил землепользования и застройки территории города Севастополя; - раздела 7 «Планировка территории»: документация по планировке и межеванию территории. Красные линии улично-дорожной сети и территории общественного пользования, в соответствии с документацией по планировке территории ПП и ПМТ от 23.04.2018 № 248-ПП; - раздел 2 «Документы территориального планирования»: выкопировки из Генерального плана города Севастополя, утвержденного решением сессии Севастопольского городского Совета от 13.12.2005 г. № 4114, где указано функциональное назначение территории; - раздел 8 «Инженерные изыскания» (материалы и результаты инженерных изысканий): архивные фрагменты планшетов и актуальные данные фонда инженерных изысканий города Севастополя; - раздел 11 «План наземных и подземных коммуникаций» (сведения, материалы, содержащие информацию о месторасположении существующих и проектируемых сетей инженерно-технического обеспечения, электрических сетей, сетей связи, в том числе на основании данных). Согласно письма Публично-правовой компании «РОСКАДАСТР» от 16.06.2023 г. № 170-18955/2023-В (приложение 5) в соответствии с договором о предоставлении пространственных данных и материалов, не являющихся объектами авторского права, содержащихся в федеральном фонде пространственных данных (далее – ФФПД), заключенным согласно заявлению о предоставлении пространственных данных и материалов, содержащихся в государственном фонде пространственных данных (регистрационный № 170-18955/2023 от 14.06.2023), предоставлены цифровые ортофотопланы масштаба 1:2000 и 1:500. Дата создания картографического материала – 2022 г. Указанные материалы размещены на сетевом ресурсе ППК «Роскадастр». Согласно письма Публично-правовой компании «РОСКАДАСТР» от 06.06.2023 г. № 170-17734/2023-В (приложение 6) в соответствии с договором о предоставлении пространственных данных и материалов, не являющихся объектами авторского права, содержащихся в федеральном фонде пространственных данных (далее – ФФПД; Договор), заключенным согласно заявлению о предоставлении пространственных данных и материалов, содержащихся в государственном фонде пространственных данных (регистрационный № 170-17734/2023 от 05.06.2023), направлена выписка о пунктах государственной геодезической сети, государственной нивелирной сети и государственной гравиметрической сети от 06.06.2023 № 170-17734/2023-В в электронном виде, система координат – СК-63, зона 4. Согласно письму Директору Департамента по имущественным и земельным отношениям города Севастополя А. В. Ксенофонтову от 16.06.2023 г. № 1387 (приложение 7) в рамках исполнения обязательств по Государственному контракту от 13.06.2023г. № 8-ГК23 на оказание услуг по комплексным кадастровым работам направлена информация о кадастровых инженерах для формирования извещения о начале выполнения комплексных кадастровых работ. Согласно заявления на Предоставление сведений информационной системы обеспечения градостроительной деятельности № 401876 (приложение 8) с целью соблюдения требований действующего законодательства и корректного формирования границ объектов недвижимости запрошены сведения: 1. Выкопировка и выписка из Правил землепользования и застройки территории города Севастополя; 2 Красные линии улично-дорожной сети и территории общественного пользования соответствии с документацией по планировке территории ПП и ПМТ от 23.04.201 №24-ПП; 3. Выкопировки из Генерального плана города Севастополя, утвержденного решением сессии Севастопольского городского Совета от 13.12.2005 г. № 4114, где указано функциональное назначение территории; 4. Материалы и результаты инженерных изысканий: архивные фрагменты планшетов и актуальные данные фонда инженерных изысканий города Севастополя; - Сведения, материалы, содержащие информацию о месторасположении существующих и проектируемых сетей инженерно-технического обеспечения, электрических сетей, сетей связи. Согласно письму Руководителю Управления Федеральной службы государственной регистрации, кадастра и картографии по Республике Крым и Севастополю О. Г. Калинкиной о включении в состав Рабочей группы от 20.06.2023 г. № Ф91/14 (приложение 9) в рамках Государственного контракта от 13.06.2023 г. № 8-ГК23, заключенного между Департаментом по имущественным и земельным отношениям г. Севастополя и Южным филиалом ППК «Роскадастр» был направлен запрос о включении в состав Межведомственной рабочей группы по координации выполнения комплексных кадастровых работ на территории города Севастополя. В результате выполнения комплексных кадастровых работ было выявлено, что земельные участки в количестве 89 шт. с кадастровыми номерами: 91:04:036001:645, 91:04:036001:678, 91:04:037001:304, 91:04:037002:144, 91:04:037002:197, 91:04:037002:204, 91:04:037002:212, 91:04:037002:217, 91:04:037002:253, 91:04:037002:263, 91:04:037002:268, 91:04:037002:272, 91:04:037002:286, 91:04:037002:329, 91:04:037002:334, 91:04:037002:335, 91:04:037002:339, 91:04:037002:342, 91:04:037002:343, 91:04:037002:344, 91:04:037002:364, 91:04:037002:365, 91:04:037002:373, 91:04:037002:374, 91:04:037002:375, 91:04:037002:376, 91:04:037002:377, 91:04:037002:378, 91:04:037002:379, 91:04:037002:380, 91:04:037002:381, 91:04:037002:382, 91:04:037002:383, 91:04:037002:384, 91:04:037002:385, 91:04:037002:386, 91:04:037002:387, 91:04:037002:388, 91:04:037002:389, 91:04:037002:390, 91:04:037002:391, 91:04:037002:392, 91:04:037002:393, 91:04:037002:394, 91:04:037002:395, 91:04:037002:396, 91:04:037002:397, 91:04:037002:399, 91:04:037002:400, 91:04:037002:401, 91:04:037002:403, 91:04:037002:405, 91:04:037002:409, 91:04:037002:410, 91:04:037002:412,

## 7. Пояснения к карте-плану территории

91:04:037002:413, 91:04:037002:414, 91:04:037002:415, 91:04:037002:416, 91:04:037002:417, 91:04:037002:418, 91:04:037002:419, 91:04:037002:422, 91:04:037002:423, 91:04:037002:424, 91:04:037002:426, 91:04:037002:427, 91:04:037002:428, 91:04:037002:432, 91:04:037002:433, 91:04:037002:434, 91:04:037002:435, 91:04:037002:437, 91:04:037002:58, 91:04:037002:649, 91:04:037002:651, 91:04:037002:652, 91:04:037002:653, 91:04:037002:654, 91:04:037002:656, 91:04:037002:660, 91:04:037002:661, 91:04:037002:69, 91:04:037002:697, 91:04:037002:700, 91:04:037002:701, 91:04:037002:709, 91:04:037002:721, 91:04:037002:722 внесены в ЕГРН, с описанием соответствующим требованиям ст. 43 218-ФЗ. В результате выполнения комплексных кадастровых работ было выявлено, что объекты капитального строительства (здания) в количестве 40 шт. с кадастровыми номерами: 91:04:037002:139, 91:04:037002:17, 91:04:037002:315, 91:04:037002:327, 91:04:037002:328, 91:04:037002:337, 91:04:037002:346, 91:04:037002:366, 91:04:037002:371, 91:04:037002:408, 91:04:037002:411, 91:04:037002:420, 91:04:037002:421, 91:04:037002:430, 91:04:037002:431, 91:04:037002:436, 91:04:037002:657, 91:04:037002:658, 91:04:037002:694, 91:04:037002:698, 91:04:037002:699, 91:04:037002:702, 91:04:037002:703, 91:04:037002:704, 91:04:037002:705, 91:04:037002:706, 91:04:037002:707, 91:04:037002:712, 91:04:037002:714, 91:04:037002:715, 91:04:037002:716, 91:04:037002:717, 91:04:037002:718, 91:04:037002:719, 91:04:037002:720, 91:04:037002:723, 91:04:037002:725, 91:04:037002:726, 91:04:037002:727, 91:04:037002:728 внесены в ЕГРН, с описанием соответствующим требованиям ст. 43 218-ФЗ. В результате выполнения Комплексных кадастровых работ уточнено местоположение земельных участков в количестве 37 шт. с кадастровыми номерами : 91:04:037002:125, 91:04:037002:143, 91:04:037002:160, 91:04:037002:239, 91:04:037002:257, 91:04:037002:260, 91:04:037002:264, 91:04:037002:277, 91:04:037002:300, 91:04:037002:305, 91:04:037002:316, 91:04:037002:317, 91:04:037002:318, 91:04:037002:319, 91:04:037002:322, 91:04:037002:323, 91:04:037002:326, 91:04:037002:331, 91:04:037002:332, 91:04:037002:336, 91:04:037002:370, 91:04:037002:38, 91:04:037002:51, 91:04:037002:53, 91:04:037002:655, 91:04:037002:659, 91:04:037002:713, 91:04:037002:83, 91:04:037002:84, 91:04:037002:92, 91:04:036001:464, 91:04:036001:60, 91:04:036001:713, 91:04:036001:622, 91:04:036001:158, 91:04:036001:819, 91:04:036001:675. Координаты характерных поворотных точек границ земельных участков определены на местности с пунктов Государственной геодезической сети сгущения Поворотная, Южная базисная, Придорожная и Верхнесадовое (точность определения координат характерных точек границ участка – 0,1 м). Измерение длин и углов выполнены аппаратурой геодезической спутниковой Topcon GR-5, дальномером лазерным Leica DISTO A3, Leica DISTO A5, Leica DISTO A6, Leica DISTO A8 и аппаратурой геодезической спутниковой Hiper V, GRX2. В результате выполнения Комплексных кадастровых работ исправлено местоположение земельных участков в количестве 30 шт. с кадастровыми номерами: 91:04:005002:35, 91:04:036001:316, 91:04:036001:459, 91:04:036001:518, 91:04:036001:686, 91:04:036001:719, 91:04:037001:792, 91:04:037002:105, 91:04:037002:137, 91:04:037002:15, 91:04:037002:154, 91:04:037002:167, 91:04:037002:200, 91:04:037002:246, 91:04:037002:269, 91:04:037002:282, 91:04:037002:287, 91:04:037002:3, 91:04:037002:310, 91:04:037002:345, 91:04:037002:350, 91:04:037002:355, 91:04:037002:407, 91:04:037002:438, 91:04:037002:67, 91:04:037002:710, 91:04:037002:85, 91:04:037002:88, 91:04:037002:95, 91:04:037002:96, 91:04:037002:730. По результатам выполненных геодезических работ по определению границ земельных участков на местности было выявлено, что сведения о местоположение границ земельных участков содержащиеся в сведениях ЕГРН не соответствуют фактическим границам земельных участков на местности. Координаты характерных поворотных точек границ земельных участков определены на местности с пунктов Государственной геодезической сети сгущения Поворотная, Южная базисная, Придорожная и Верхнесадовое (точность определения координат характерных точек границ участка – 0,1 м). Измерение длин и углов выполнены аппаратурой геодезической спутниковой Topcon GR-5, дальномером лазерным Leica DISTO A3, Leica DISTO A5, Leica DISTO A6, Leica DISTO A8 и аппаратурой геодезической спутниковой Hiper V, GRX2. В результате выполнения Комплексных кадастровых работ на основании Постановления правительства Севастополя «Об утверждении градостроительной документации «Проект планировки и проект межевания территории кадастрового квартала 91:04:037002, с. Полюшко в городе Севастополе» от 29.04.2019 № 289-ПП (Приложение 10) образованы земельные участки в количестве 16 шт. :ЗУ1, :ЗУ2, :ЗУ3, :ЗУ4, :ЗУ5, :ЗУ6, :ЗУ7, :ЗУ8, :ЗУ9, :ЗУ10, :ЗУ11, :ЗУ12, :ЗУ13, :ЗУ14, :ЗУ15, :ЗУ16. Раздел "Сведения об образуемых земельных участках" включается в карту-план территории, если в результате выполнения комплексных кадастровых работ обеспечивается образование земельных участков, в том числе: земельных участков, на которых расположены здания, в том числе многоквартирные дома, сооружения (за исключением линейных объектов). образуемый земельный участок расположен по адресу: г. Севастополь. Доступ к образуемым земельным участкам обеспечивается через земли пользования. Согласование границ земельного участка с землями общего пользования не проводится. В результате выполнения Комплексных кадастровых работ местоположение земельных участков в количестве 8 шт. с кадастровыми номерами: 91:04:037002:1, 91:04:037002:122, 91:04:037002:22, 91:04:037002:23, 91:04:037002:27, 91:04:037002:270, 91:04:037002:309, 91:04:037002:91 установить не представляется возможным, вследствие отсутствия характерного ограждения и идентификации земельного участка на местности, отсутствия документов, на основании которых они



## 7. Пояснения к карте-плану территории

были образованы и иных документов. Площадь ранее учтенных земельных участков изменяется не более чем на 10 % согласно статье 42.8 Закона о кадастровой деятельности. В результате выполнения Комплексных кадастровых работ уточнено местоположение объектов капитального строительства (зданий) в количестве 97 шт. с кадастровыми номерами: 91:04:037002:100, 91:04:037002:146, 91:04:037002:159, 91:04:037002:205, 91:04:037002:21, 91:04:037002:213, 91:04:037002:220, 91:04:037002:262, 91:04:037002:308, 91:04:037002:320, 91:04:037002:321, 91:04:037002:351, 91:04:037002:356, 91:04:037002:36, 91:04:037002:402, 91:04:037002:52, 91:04:037002:57, 91:04:037002:64, 91:04:037002:664, 91:04:037002:665, 91:04:037002:666, 91:04:037002:667, 91:04:037002:668, 91:04:037002:669, 91:04:037002:670, 91:04:037002:672, 91:04:037002:673, 91:04:037002:674, 91:04:037002:675, 91:04:037002:676, 91:04:037002:677, 91:04:037002:678, 91:04:037002:679, 91:04:037002:680, 91:04:037002:681, 91:04:037002:682, 91:04:037002:683, 91:04:037002:684, 91:04:037002:685, 91:04:037002:686, 91:04:037002:687, 91:04:037002:81, 91:04:037002:90, 91:04:037002:99, 91:04:036001:513, 91:04:036001:470, 91:04:036001:629, 91:04:036001:292, 91:04:036001:193, 91:04:036001:433, 91:04:036001:192, 91:04:036001:419, 91:04:036001:699, 91:01:001003:951, 91:04:036001:315, 91:00:000000:11951, 91:00:000000:11952, 91:00:000000:11953, 91:00:000000:11954, 91:00:000000:11955, 91:00:000000:11956, 91:00:000000:11957, 91:00:000000:11958, 91:00:000000:11959, 91:04:036001:628, 91:00:000000:4999, 91:00:000000:5000, 91:00:000000:17852, 91:04:036001:173, 91:04:036001:287, 91:04:036001:189, 91:04:036001:354, 91:04:036001:358, 91:04:036001:169, 91:04:036001:216, 91:00:000000:4630, 91:04:036001:647, 91:00:000000:4636, 91:00:000000:4633, 91:04:036001:673, 91:00:000000:15139, 91:00:000000:4634, 91:00:000000:4638, 91:00:000000:15140, 91:00:000000:15137, 91:00:000000:4639, 91:00:000000:4629, 91:00:000000:4626, 91:00:000000:4632, 91:00:000000:4631, 91:00:000000:4635, 91:04:036001:248, 91:04:036001:674, 91:00:000000:4637, 91:04:036001:217, 91:04:036001:509, 91:04:036001:485. Координаты характерных поворотных точек границ земельных участков определены на местности с пунктов Государственной геодезической сети сгущения Поворотная, Южная базисная, Придорожная и Верхнесадовое (точность определения координат характерных точек границ участка – 0,1 м). Измерение длин и углов выполнены аппаратурой геодезической спутниковой Topcon GR-5, дальномером лазерным Leica DISTO A3, Leica DISTO A5, Leica DISTO A6, Leica DISTO A8 и аппаратурой геодезической спутниковой Hiper V, GRX2. В результате выполнения Комплексных кадастровых работ исправлено местоположение объектов капитального строительства (зданий) в количестве 4 шт. с кадастровыми номерами: 91:04:036001:100, 91:04:037002:695, 91:04:037002:696, 91:04:037002:711. Координаты характерных поворотных точек границ земельных участков определены на местности с пунктов Государственной геодезической сети сгущения Поворотная, Южная базисная, Придорожная и Верхнесадовое (точность определения координат характерных точек границ участка – 0,1 м). Измерение длин и углов выполнены аппаратурой геодезической спутниковой Topcon GR-5, дальномером лазерным Leica DISTO A3, Leica DISTO A5, Leica DISTO A6, Leica DISTO A8 и аппаратурой геодезической спутниковой Hiper V, GRX2. В результате выполнения Комплексных кадастровых работ уточнено местоположение объектов капитального строительства (сооружений) в количестве 1 шт. с кадастровыми номерами: 91:04:037002:304. Координаты характерных поворотных точек границ земельных участков определены на местности с пунктов Государственной геодезической сети сгущения Поворотная, Южная базисная, Придорожная и Верхнесадовое (точность определения координат характерных точек границ участка – 0,1 м). Измерение длин и углов выполнены аппаратурой геодезической спутниковой Topcon GR-5, дальномером лазерным Leica DISTO A3, Leica DISTO A5, Leica DISTO A6, Leica DISTO A8 и аппаратурой геодезической спутниковой Hiper V, GRX2. В результате выполнения Комплексных кадастровых работ исправлено местоположение объектов капитального строительства (сооружений) в количестве 2 шт. с кадастровыми номерами: 91:04:037002:368, 91:04:037002:724. Координаты характерных поворотных точек границ земельных участков определены на местности с пунктов Государственной геодезической сети сгущения Поворотная, Южная базисная, Придорожная и Верхнесадовое (точность определения координат характерных точек границ участка – 0,1 м). Измерение длин и углов выполнены аппаратурой геодезической спутниковой Topcon GR-5, дальномером лазерным Leica DISTO A3, Leica DISTO A5, Leica DISTO A6, Leica DISTO A8 и аппаратурой геодезической спутниковой Hiper V, GRX2. Согласно письму от 19.07.2023 г. № 1654 (приложение 11) объекты недвижимости (земельные участки) в количестве 1 шт. с кадастровыми номерами: 91:04:037002:45 фактически расположены в другом кадастровом квартале с кадастровым номером 91:04:037001, который не является предметом выполнения комплексных кадастровых работ, в связи с чем данные земельные участки необходимо перенести в кадастровый квартал - 91:04:037001. Согласно письму от 19.07.2023 г. № 1654 (приложение 11) объекты недвижимости (земельные участки) в количестве 5 шт. с кадастровыми номерами: 91:04:037002:126, 91:04:037002:18, 91:04:037002:241, 91:04:037002:28, 91:04:037002:311 не входят в территорию кадастрового квартала 91:04:027001, а расположены в ином кадастровом квартале. Согласно письму от 19.07.2023 г. № 1654 (приложение 11) объекты недвижимости (здания) в количестве 23 шт. с кадастровым номером: 91:04:037002:102, 91:04:037002:103, 91:04:037002:107, 91:04:037002:108, 91:04:037002:109, 91:04:037002:110, 91:04:037002:111, 91:04:037002:113, 91:04:037002:114, 91:04:037002:116, 91:04:037002:117, 91:04:037002:118, 91:04:037002:119, 91:04:037002:120,

## 7. Пояснения к карте-плану территории

91:04:037002:121, 91:04:037002:123, 91:04:037002:124, 91:04:037002:127, 91:04:037002:128, 91:04:037002:129, 91:04:037002:131, 91:04:037002:132, 91:04:037002:133 фактически расположены в другом кадастровом квартале с кадастровым номером 91:04:037001, который не является предметом выполнения комплексных кадастровых работ, в связи с чем данные объекты недвижимости (здания) необходимо перенести в кадастровый квартал - 91:04:037001. Согласно письму от 19.07.2023 г. № 1654 (приложение 11) объекты недвижимости (здания) в количестве 156 шт. с кадастровыми номерами: 91:04:037002:134, 91:04:037002:135, 91:04:037002:136, 91:04:037002:138, 91:04:037002:140, 91:04:037002:141, 91:04:037002:145, 91:04:037002:147, 91:04:037002:148, 91:04:037002:149, 91:04:037002:151, 91:04:037002:152, 91:04:037002:155, 91:04:037002:157, 91:04:037002:158, 91:04:037002:16, 91:04:037002:161, 91:04:037002:163, 91:04:037002:164, 91:04:037002:165, 91:04:037002:166, 91:04:037002:169, 91:04:037002:170, 91:04:037002:171, 91:04:037002:172, 91:04:037002:174, 91:04:037002:175, 91:04:037002:179, 91:04:037002:180, 91:04:037002:181, 91:04:037002:182, 91:04:037002:183, 91:04:037002:184, 91:04:037002:185, 91:04:037002:186, 91:04:037002:187, 91:04:037002:188, 91:04:037002:189, 91:04:037002:190, 91:04:037002:191, 91:04:037002:193, 91:04:037002:195, 91:04:037002:196, 91:04:037002:198, 91:04:037002:199, 91:04:037002:203, 91:04:037002:206, 91:04:037002:207, 91:04:037002:208, 91:04:037002:210, 91:04:037002:211, 91:04:037002:214, 91:04:037002:218, 91:04:037002:219, 91:04:037002:221, 91:04:037002:222, 91:04:037002:223, 91:04:037002:224, 91:04:037002:225, 91:04:037002:226, 91:04:037002:227, 91:04:037002:228, 91:04:037002:229, 91:04:037002:230, 91:04:037002:232, 91:04:037002:234, 91:04:037002:235, 91:04:037002:236, 91:04:037002:237, 91:04:037002:238, 91:04:037002:24, 91:04:037002:240, 91:04:037002:242, 91:04:037002:244, 91:04:037002:245, 91:04:037002:247, 91:04:037002:249, 91:04:037002:25, 91:04:037002:250, 91:04:037002:254, 91:04:037002:255, 91:04:037002:256, 91:04:037002:258, 91:04:037002:26, 91:04:037002:261, 91:04:037002:266, 91:04:037002:267, 91:04:037002:276, 91:04:037002:283, 91:04:037002:291, 91:04:037002:292, 91:04:037002:293, 91:04:037002:296, 91:04:037002:297, 91:04:037002:298, 91:04:037002:299, 91:04:037002:30, 91:04:037002:303, 91:04:037002:307, 91:04:037002:31, 91:04:037002:312, 91:04:037002:313, 91:04:037002:324, 91:04:037002:33, 91:04:037002:330, 91:04:037002:333, 91:04:037002:338, 91:04:037002:348, 91:04:037002:349, 91:04:037002:35, 91:04:037002:353, 91:04:037002:354, 91:04:037002:359, 91:04:037002:360, 91:04:037002:361, 91:04:037002:362, 91:04:037002:37, 91:04:037002:372, 91:04:037002:39, 91:04:037002:4, 91:04:037002:42, 91:04:037002:425, 91:04:037002:43, 91:04:037002:44, 91:04:037002:46, 91:04:037002:47, 91:04:037002:48, 91:04:037002:50, 91:04:037002:54, 91:04:037002:55, 91:04:037002:59, 91:04:037002:6, 91:04:037002:60, 91:04:037002:61, 91:04:037002:63, 91:04:037002:66, 91:04:037002:7, 91:04:037002:71, 91:04:037002:72, 91:04:037002:73, 91:04:037002:74, 91:04:037002:75, 91:04:037002:76, 91:04:037002:77, 91:04:037002:78, 91:04:037002:79, 91:04:037002:8, 91:04:037002:80, 91:04:037002:82, 91:04:037002:87, 91:04:037002:89, 91:04:037002:9, 91:04:037002:93, 91:04:037002:94, 91:04:037002:97, 91:04:037002:98 фактически расположены в другом кадастровом квартале с кадастровым номером 91:01:069001, который не является предметом выполнения комплексных кадастровых работ, в связи с чем данные объекты недвижимости (здания) необходимо перенести в кадастровый квартал - 91:01:069001. Согласно письму от 19.07.2023 г. № 1654 (приложение 11) при проведении комплексных кадастровых работ в отношении кадастрового квартала 91:04:037002 были выявлены объекты недвижимости, имеющие идентичные характеристики с иными объектами недвижимости, сведения о которых содержатся в ЕГРН и имеют статус «актуальные». В целях исключения факта двойного учета необходимо: - исключить из ЕГРН (изменить на статус «архивный») сведения об объекте недвижимости с кадастровым номером 91:00:000000:8946, так как сведения ЕГРН о нем дублируются со сведениями ЕГРН объекта недвижимости с кадастровым номером 91:04:037002:205, учет которого планируется провести в рамках комплексных кадастровых работ; - исключить из ЕГРН (изменить на статус «архивный») сведения об объекте недвижимости с кадастровым номером 91:04:036001:47, так как сведения ЕГРН о нем дублируются со сведениями ЕГРН объектов недвижимости с кадастровыми номерами 91:04:037002:725 и 91:04:037002:726, учет которых планируется провести в рамках комплексных кадастровых работ; - исключить из ЕГРН (изменить на статус «архивный») сведения об объекте недвижимости с кадастровым номером 91:00:000000:4640, так как сведения ЕГРН о нем дублируются со сведениями ЕГРН объектов недвижимости с кадастровыми номерами 91:04:037002:431 и 91:04:037002:430, учет которых планируется провести в рамках комплексных кадастровых работ; - исключить из ЕГРН (изменить на статус «архивный») сведения об объекте недвижимости с кадастровым номером 91:04:036001:335, так как сведения ЕГРН о нем дублируются со сведениями ЕГРН объекта недвижимости с кадастровым номером 91:04:036001:217, учет которого планируется провести в рамках комплексных кадастровых работ. Согласно письму от 19.07.2023 г. № 1654 (приложение 11) также необходимо отметить что в рамках проведения кадастровых работ был выявлен земельный участок с кадастровым номером 91:04:037002:318, расположенный по адресу: Российская Федерация, г. Севастополь, Нахимовский район, с. Полюшко, ул. Персиковая, 7, декларированная площадь которого включает площадь земельного участка с кадастровым номером 91:04:037002:654, расположенного по адресу: Российская Федерация, г. Севастополь, с. Полюшко, ул. Персиковая, 7/2 и иного объекта недвижимости, расположенного по адресу: Российская Федерация, г.

## 7. Пояснения к карте-плану территории

Севастополь, с. Полюшко, ул. Персиковая, 7/1, сведения о котором отсутствуют в ЕГРН. Для уточнения местоположения границ и площади земельного участка с кадастровым номером 91:04:037002:318 в рамках кадастровых работ в карта-плане, границы данного земельного участка будут сформированы с учетом местоположения границ земельного участка с кадастровым номером 91:04:037002:654 (для исключения пересечения), то есть исключая площадь земельного участка с кадастровым номером 91:04:037002:654, при этом уточненная площадь земельного участка с кадастровым номером 91:04:037002:318 будет отличаться от декларированной площади такого земельного участка более чем на десять процентов. Аналогично в рамках кадастровых работ будет уточнена площадь земельного участка с кадастровым номером 91:04:037002:322 (так как был установлен также объект недвижимости с кадастровым номером 91:04:037002:204), а также площадь земельного участка с кадастровым номером 91:04:036001:675 (так как был установлен объект недвижимости с кадастровым номером 91:04:036001:464). В этой связи в рамках верификации и гармонизации просим внести изменения в сведения ЕГРН о декларированной площади земельных участков с кадастровыми номерами 91:04:037002:318, 91:04:037002:322, 91:04:036001:675 путем вычета площадей земельных участков с кадастровыми номерами 91:04:037002:654, 91:04:037002:204 и 91:04:036001:464 соответственно. Согласно письму от г. № (приложение 12) при проведении комплексных кадастровых работ в отношении кадастрового квартала 91:04:037002 были выявлены объекты недвижимости, имеющие идентичные характеристики с иными объектами недвижимости, сведения о которых содержатся в ЕГРН и имеют статус «актуальные». В целях исключения факта двойного учета необходимо: - исключить из ЕГРН (изменить на статус «архивный») сведения об объекте недвижимости с кадастровым номером 91:04:037002:671, так как сведения ЕГРН о нем дублируются со сведениями ЕГРН объекта недвижимости с кадастровым номером 91:04:037002:146, учет которого планируется провести в рамках комплексных кадастровых работ. Не заполненные сведения о кадастровом номере объекта капитального строительства (объектов капитального строительства), расположенного в границах земельного участка (земельных участков) являются следствием отсутствия данных в ЕГРН о таком объекте капитального строительства (объектах капитального строительства). Сведения об обеспечении земельных участков доступом к землям общего пользования указаны только в печатной версии карта-плана территории, так как в настоящее время в XML формате карта-плана территории не предусмотрено заполнение данных сведений. Сведения о кадастровом инженере: Костюшок Ярослав Валерьевич (СНИЛС: 141-653-192-43) является членом саморегулируемой организации кадастровых инженеров: Саморегулируемая организация Ассоциация "Некоммерческое партнерство "Кадастровые инженеры юга", номер регистрации в государственном реестре лиц, осуществляющих кадастровую деятельность №36574. Сведения о СРО КИ Саморегулируемая организация Ассоциация "Некоммерческое партнерство "Кадастровые инженеры юга" содержится в государственном реестре СРО КИ от 24.08.2016 № 006. Телефон кадастрового инженера: + 7(908) 678-54-77 Почта: ykostyushok@mail.ru

**Сведения о пунктах геодезической сети и средствах измерений**

**1. Сведения о пунктах геодезической сети:**

№ п/п	Вид геодезической сети	Название пункта геодезической сети и тип знака	Система координат пункта геодезической сети	Координаты пункта, м		Дата обследования "06" июня 2023 г.		
						Сведения о состоянии		
				Х	У	наружного знака пункта	центра пункта	марки центра пункта
1	2	3	4	5	6	7	8	9
1	Государственная геодезическая сеть сгущения, 2 класс	Поворотный, пир.	СК-63, зона 4	4947379.83	4383383.12	Сохранился	Сохранился	Сохранился
2	Государственная геодезическая сеть сгущения, 1 класс	Южная базисная, сигн.	СК-63, зона 4	4949207.85	4386184.42	Сохранился	Сохранился	Сохранился
3	Государственная геодезическая сеть сгущения, 4 класс	Придорожная, -	СК-63, зона 4	4949682.20	4391125.10	Сохранился	Сохранился	Сохранился
4	Государственная геодезическая сеть сгущения, 2 класс	Верхнесадовое, сигн.	СК-63, зона 4	4943873.35	4393312.47	Сохранился	Сохранился	Сохранился

**2. Сведения об использованных средствах измерений**

№ п/п	Наименование и обозначение типа средства измерений - прибора (инструмента, аппаратуры)	Заводской или серийный номер средства измерений	Реквизиты свидетельства о поверке прибора (инструмента, аппаратуры) и (или) срок действия поверки
1	2	3	4
1	Аппаратура геодезическая спутниковая Hiper V, GRX2	1143-11037	Свидетельство о поверке № С-ДЭМ/18-01-2023/217503685 от 18.01.2023 г.
2	Аппаратура геодезическая спутниковая Topcon GR-5	780-10764	Свидетельство о поверке № С-ДЭМ/18-01-2023/217503689 от 18.01.2023 г.
3	Дальномеры лазерные Leica DISTO A3, Leica DISTO A5, Leica DISTO A6, Leica DISTO A8	1060952126	Свидетельство о поверке № С-ДЭМ/18-01-2023/217503677 от 18.01.2023 г.

## Сведения об уточняемых земельных участках

**1. Сведения о характерных точках границы уточняемого земельного участка с кадастровым номером 91:04:037002:125 :**

Система координат СК-63, зона 4

Зона № 4

Обозначение характерных точек границ	Координаты, м				Метод определения координат	Формулы, примененные для расчета средней квадратической погрешности определения координат характерных точек границ (Mt), с подставленными в такие формулы значениями и итоговые (вычисленные) значения Mt, м	Описание закрепления точки
	содержатся в Едином государственном реестре недвижимости		определены в результате выполнения комплексных кадастровых работ				
	X	Y	X	Y			
1	2	3	4	5	6	7	8
13	-	-	4947938.94	4386584.31	Метод спутниковых геодезических измерений (определений)	$Mt = \sqrt{\Delta \Sigma \int \pm \frac{1}{4} \frac{1}{2} \frac{3}{4} 123 n}$	-
н69У	-	-	4947946.07	4386602.81	Метод спутниковых геодезических измерений (определений)	$Mt = \sqrt{\Delta \Sigma \int \pm \frac{1}{4} \frac{1}{2} \frac{3}{4} 123 n}$	-
н70У	-	-	4947909.08	4386628.37	Метод спутниковых геодезических измерений (определений)	$Mt = \sqrt{\Delta \Sigma \int \pm \frac{1}{4} \frac{1}{2} \frac{3}{4} 123 n}$	-
н71У	-	-	4947896.93	4386611.55	Метод спутниковых геодезических измерений (определений)	$Mt = \sqrt{\Delta \Sigma \int \pm \frac{1}{4} \frac{1}{2} \frac{3}{4} 123 n}$	-
н72У	-	-	4947915.23	4386597.90	Метод спутниковых геодезических измерений (определений)	$Mt = \sqrt{\Delta \Sigma \int \pm \frac{1}{4} \frac{1}{2} \frac{3}{4} 123 n}$	-
н73У	-	-	4947922.21	4386593.43	Метод спутниковых геодезических измерений (определений)	$Mt = \sqrt{\Delta \Sigma \int \pm \frac{1}{4} \frac{1}{2} \frac{3}{4} 123 n}$	-

1. Сведения о характерных точках границы уточняемого земельного участка с кадастровым номером 91:04:037002:125 :							
Система координат СК-63, зона 4						Зона № 4	
Обозначение характерных точек границ	Координаты, м				Метод определения координат	Формулы, примененные для расчета средней квадратической погрешности определения координат характерных точек границ (Mt), с подставленными в такие формулы значениями и итоговые (вычисленные) значения Mt, м	Описание закрепления точки
	содержатся в Едином государственном реестре недвижимости		определены в результате выполнения комплексных кадастровых работ				
	X	Y	X	Y			
1	2	3	4	5	6	7	8
н74У	-	-	4947931.41	4386587.83	Метод спутниковых геодезических измерений (определений)	$Mt = \sqrt{\Delta \Sigma \int \pm 1/4 1/2 3/4 123 n}$	-
13	-	-	4947938.94	4386584.31	Метод спутниковых геодезических измерений (определений)	$Mt = \sqrt{\Delta \Sigma \int \pm 1/4 1/2 3/4 123 n}$	-
2. Сведения о частях границ уточняемого земельного участка с кадастровым номером 91:04:037002:125 :							
Обозначение части границ		Горизонтальное проложение (S), м		Описание прохождения части границ	Сведения о согласовании местоположения границ (согласовано/спорное)		
от т.	до т.						
1	2	3		4	5		
13	н69У	19.83		-	-		
н69У	н70У	44.96		-	-		
н70У	н71У	20.75		-	-		
н71У	н72У	22.83		-	-		
н72У	н73У	8.29		-	-		
н73У	н74У	10.77		-	-		
н74У	13	8.31		-	-		
3. Сведения о характеристиках уточняемого земельного участка с кадастровым номером 91:04:037002:125 :							
№ п/п	Наименование характеристики земельного участка				Значение характеристики		
1	2				3		
1.	Адрес земельного участка				-		
1.1.	Сведения о местоположении земельного участка (при отсутствии адреса) в структурированном в соответствии с федеральной информационной адресной системой виде				Российская Федерация, город Севастополь, село Полюшко, улица Персиковая, 23/2		
1.2.	Дополнительные сведения о местоположении земельного участка				-		
2.	Площадь земельного участка ± величина погрешности определения (вычисления) площади (P ± ΔP), м2				1000 ± 277		

<b>3. Сведения о характеристиках уточняемого земельного участка с кадастровым номером 91:04:037002:125 :</b>		
<b>№ п/п</b>	<b>Наименование характеристики земельного участка</b>	<b>Значение характеристики</b>
<b>1</b>	<b>2</b>	<b>3</b>
3.	Формула, примененная для вычисления предельной погрешности определения площади земельного участка, с подставленными значениями и итоговые (вычисленные) значения ( $\Delta P$ ), м <sup>2</sup>	$\Delta P = 3.5 * M_t * \sqrt{P} = 3.5 * 2,5 * \sqrt{1000} = 277$
4.	Площадь земельного участка согласно сведениям Единого государственного реестра недвижимости (Ркад), м <sup>2</sup>	950
5.	Оценка расхождения Р и Ркад (Р - Ркад), м <sup>2</sup>	50
6.	Предельные минимальный и максимальный размеры земельного участка (Рмин и Рмакс), м <sup>2</sup>	- -
7.	Вид (виды) разрешенного использования	для обслуживания жилого дома и хозяйственных построек
7.1.	Дополнительные сведения об использовании земельного участка	-
8.	Кадастровый или иной государственный учетный номер (инвентарный) здания, сооружения, объекта незавершенного строительства, расположенного на земельном участке	91:04:037002:21
9.	Сведения о земельных участках (землях общего пользования, территории общего пользования), посредством которых обеспечивается доступ	-
10.	Иные сведения	-
<b>4. Пояснения к сведениям об уточняемом земельном участке с кадастровым номером 91:04:037002:125 :</b>		
1.	-	

## Сведения об уточняемых земельных участках

**1. Сведения о характерных точках границы уточняемого земельного участка с кадастровым номером 91:04:037002:143 :**

Система координат СК-63, зона 4

Зона № 4

Обозначение характерных точек границ	Координаты, м				Метод определения координат	Формулы, примененные для расчета средней квадратической погрешности определения координат характерных точек границ (Mt), с подставленными в такие формулы значениями и итоговые (вычисленные) значения Mt, м	Описание закрепления точки
	содержатся в Едином государственном реестре недвижимости		определены в результате выполнения комплексных кадастровых работ				
	X	Y	X	Y			
1	2	3	4	5	6	7	8
н76У	-	-	4947935.08	4386519.67	Метод спутниковых геодезических измерений (определений)	$Mt = \sqrt{\Delta \Sigma \int \pm \frac{1}{4} \frac{1}{2} \frac{3}{4} 123 n}$	-
н77У	-	-	4947943.17	4386531.17	Метод спутниковых геодезических измерений (определений)	$Mt = \sqrt{\Delta \Sigma \int \pm \frac{1}{4} \frac{1}{2} \frac{3}{4} 123 n}$	-
н78У	-	-	4947911.56	4386553.79	Метод спутниковых геодезических измерений (определений)	$Mt = \sqrt{\Delta \Sigma \int \pm \frac{1}{4} \frac{1}{2} \frac{3}{4} 123 n}$	-
н79У	-	-	4947904.70	4386544.20	Метод спутниковых геодезических измерений (определений)	$Mt = \sqrt{\Delta \Sigma \int \pm \frac{1}{4} \frac{1}{2} \frac{3}{4} 123 n}$	-
н80У	-	-	4947903.13	4386542.01	Метод спутниковых геодезических измерений (определений)	$Mt = \sqrt{\Delta \Sigma \int \pm \frac{1}{4} \frac{1}{2} \frac{3}{4} 123 n}$	-
н81У	-	-	4947924.11	4386527.36	Метод спутниковых геодезических измерений (определений)	$Mt = \sqrt{\Delta \Sigma \int \pm \frac{1}{4} \frac{1}{2} \frac{3}{4} 123 n}$	-



1. Сведения о характерных точках границы уточняемого земельного участка с кадастровым номером 91:04:037002:143 :							
Система координат СК-63, зона 4						Зона № 4	
Обозначение характерных точек границ	Координаты, м				Метод определения координат	Формулы, примененные для расчета средней квадратической погрешности определения координат характерных точек границ (Mt), с подставленными в такие формулы значениями и итоговые (вычисленные) значения Mt, м	Описание закрепления точки
	содержатся в Едином государственном реестре недвижимости		определены в результате выполнения комплексных кадастровых работ				
	X	Y	X	Y			
1	2	3	4	5	6	7	8
н76У	-	-	4947935.08	4386519.67	Метод спутниковых геодезических измерений (определений)	$Mt = \sqrt{\Delta \Sigma} \int \pm \frac{1}{4} \frac{1}{2} \frac{3}{4} 123 n$	-
2. Сведения о частях границ уточняемого земельного участка с кадастровым номером 91:04:037002:143 :							
Обозначение части границ		Горизонтальное проложение (S), м	Описание прохождения части границ	Сведения о согласовании местоположения границ (согласовано/спорное)			
от т.	до т.						
1	2	3	4	5			
н76У	н77У	14.06	-	-			
н77У	н78У	38.87	-	-			
н78У	н79У	11.79	-	-			
н79У	н80У	2.69	-	-			
н80У	н81У	25.59	-	-			
н81У	н76У	13.40	-	-			
3. Сведения о характеристиках уточняемого земельного участка с кадастровым номером 91:04:037002:143 :							
№ п/п	Наименование характеристики земельного участка			Значение характеристики			
1	2			3			
1.	Адрес земельного участка			-			
1.1.	Сведения о местоположении земельного участка (при отсутствии адреса) в структурированном в соответствии с федеральной информационной адресной системой виде			Российская Федерация, 299814, город Севастополь, село Полюшко, улица Солнечная, дом 17, квартира 2			
1.2.	Дополнительные сведения о местоположении земельного участка			-			
2.	Площадь земельного участка ± величина погрешности определения (вычисления) площади (P ± ΔP), м2			555 ± 8			
3.	Формула, примененная для вычисления предельной погрешности определения площади земельного участка, с подставленными значениями и итоговые (вычисленные) значения (ΔP), м2			$\Delta P = 3.5 * Mt * \sqrt{P} = 3.5 * 0,1 * \sqrt{555} = 8$			
4.	Площадь земельного участка согласно сведениям Единого государственного реестра недвижимости (Pкад), м2			563			
5.	Оценка расхождения P и Pкад (P - Pкад), м2			8			
6.	Предельные минимальный и максимальный размеры земельного участка (Pмин и Pмакс), м2			-			

**3. Сведения о характеристиках уточняемого земельного участка с кадастровым номером 91:04:037002:143 :**

<b>№ п/п</b>	<b>Наименование характеристики земельного участка</b>	<b>Значение характеристики</b>
<b>1</b>	<b>2</b>	<b>3</b>
7.	Вид (виды) разрешенного использования	для строительства и обслуживания жилого дома, хозяйственных построек и сооружений (приусадебный участок)
7.1.	Дополнительные сведения об использовании земельного участка	-
8.	Кадастровый или иной государственный учетный номер (инвентарный) здания, сооружения, объекта незавершенного строительства, расположенного на земельном участке	91:04:036001:217
9.	Сведения о земельных участках (землях общего пользования, территории общего пользования), посредством которых обеспечивается доступ	-
10.	Иные сведения	-

**4. Пояснения к сведениям об уточняемом земельном участке с кадастровым номером 91:04:037002:143 :**

1.	-
----	---

## Сведения об уточняемых земельных участках

**1. Сведения о характерных точках границы уточняемого земельного участка с кадастровым номером 91:04:037002:160 :**

Система координат СК-63, зона 4

Зона № 4

Обозначение характерных точек границ	Координаты, м				Метод определения координат	Формулы, примененные для расчета средней квадратической погрешности определения координат характерных точек границ (Mt), с подставленными в такие формулы значениями и итоговые (вычисленные) значения Mt, м	Описание закрепления точки
	содержатся в Едином государственном реестре недвижимости		определены в результате выполнения комплексных кадастровых работ				
	X	Y	X	Y			
1	2	3	4	5	6	7	8
н82У	-	-	4947554.53	4386271.57	Метод спутниковых геодезических измерений (определений)	$Mt = \sqrt{\Delta \Sigma \int \pm \frac{1}{4} \frac{1}{2} \frac{3}{4} 123 n}$	-
н83У	-	-	4947570.54	4386313.29	Метод спутниковых геодезических измерений (определений)	$Mt = \sqrt{\Delta \Sigma \int \pm \frac{1}{4} \frac{1}{2} \frac{3}{4} 123 n}$	-
н84У	-	-	4947558.47	4386318.04	Метод спутниковых геодезических измерений (определений)	$Mt = \sqrt{\Delta \Sigma \int \pm \frac{1}{4} \frac{1}{2} \frac{3}{4} 123 n}$	-
н85У	-	-	4947544.93	4386283.46	Метод спутниковых геодезических измерений (определений)	$Mt = \sqrt{\Delta \Sigma \int \pm \frac{1}{4} \frac{1}{2} \frac{3}{4} 123 n}$	-
н86У	-	-	4947538.49	4386285.89	Метод спутниковых геодезических измерений (определений)	$Mt = \sqrt{\Delta \Sigma \int \pm \frac{1}{4} \frac{1}{2} \frac{3}{4} 123 n}$	-
н87У	-	-	4947536.44	4386279.31	Метод спутниковых геодезических измерений (определений)	$Mt = \sqrt{\Delta \Sigma \int \pm \frac{1}{4} \frac{1}{2} \frac{3}{4} 123 n}$	-

1. Сведения о характерных точках границы уточняемого земельного участка с кадастровым номером 91:04:037002:160 :							
Система координат СК-63, зона 4						Зона № 4	
Обозначение характерных точек границ	Координаты, м				Метод определения координат	Формулы, примененные для расчета средней квадратической погрешности определения координат характерных точек границ (Mt), с подставленными в такие формулы значениями и итоговые (вычисленные) значения Mt, м	Описание закрепления точки
	содержатся в Едином государственном реестре недвижимости		определены в результате выполнения комплексных кадастровых работ				
	X	Y	X	Y			
1	2	3	4	5	6	7	8
н82У	-	-	4947554.53	4386271.57	Метод спутниковых геодезических измерений (определений)	$Mt = \sqrt{\Delta \Sigma} \int \pm \frac{1}{4} \frac{1}{2} \frac{3}{4} 123 n$	-
2. Сведения о частях границ уточняемого земельного участка с кадастровым номером 91:04:037002:160 :							
Обозначение части границ		Горизонтальное проложение (S), м	Описание прохождения части границ	Сведения о согласовании местоположения границ (согласовано/спорное)			
от т.	до т.						
1	2	3	4	5			
н82У	н83У	44.69	-	-			
н83У	н84У	12.97	-	-			
н84У	н85У	37.14	-	-			
н85У	н86У	6.88	-	-			
н86У	н87У	6.89	-	-			
н87У	н82У	19.68	-	-			
3. Сведения о характеристиках уточняемого земельного участка с кадастровым номером 91:04:037002:160 :							
№ п/п	Наименование характеристики земельного участка		Значение характеристики				
1	2		3				
1.	Адрес земельного участка		-				
1.1.	Сведения о местоположении земельного участка (при отсутствии адреса) в структурированном в соответствии с федеральной информационной адресной системой виде		Российская Федерация, город Севастополь, с. Ясное, ул. Евпаторийская, 6/1				
1.2.	Дополнительные сведения о местоположении земельного участка		-				
2.	Площадь земельного участка ± величина погрешности определения (вычисления) площади (P ± ΔP), м2		630 ± 220				
3.	Формула, примененная для вычисления предельной погрешности определения площади земельного участка, с подставленными значениями и итоговые (вычисленные) значения (ΔP), м2		$\Delta P = 3.5 * Mt * \sqrt{P} = 3.5 * 2,5 * \sqrt{630} = 220$				
4.	Площадь земельного участка согласно сведениям Единого государственного реестра недвижимости (Pкад), м2		700				
5.	Оценка расхождения P и Pкад (P - Pкад), м2		70				
6.	Предельные минимальный и максимальный размеры земельного участка (Pмин и Pмакс), м2		-				

**3. Сведения о характеристиках уточняемого земельного участка с кадастровым номером 91:04:037002:160 :**

<b>№ п/п</b>	<b>Наименование характеристики земельного участка</b>	<b>Значение характеристики</b>
<b>1</b>	<b>2</b>	<b>3</b>
7.	Вид (виды) разрешенного использования	для строительства и обслуживания жилого дома
7.1.	Дополнительные сведения об использовании земельного участка	-
8.	Кадастровый или иной государственный учетный номер (инвентарный) здания, сооружения, объекта незавершенного строительства, расположенного на земельном участке	91:04:037002:159
9.	Сведения о земельных участках (землях общего пользования, территории общего пользования), посредством которых обеспечивается доступ	-
10.	Иные сведения	-

**4. Пояснения к сведениям об уточняемом земельном участке с кадастровым номером 91:04:037002:160 :**

1.	-
----	---

## Сведения об уточняемых земельных участках

**1. Сведения о характерных точках границы уточняемого земельного участка с кадастровым номером 91:04:037002:239 :**

Система координат СК-63, зона 4

Зона № 4

Обозначение характерных точек границ	Координаты, м				Метод определения координат	Формулы, примененные для расчета средней квадратической погрешности определения координат характерных точек границ (Mt), с подставленными в такие формулы значениями и итоговые (вычисленные) значения Mt, м	Описание закрепления точки
	содержатся в Едином государственном реестре недвижимости		определены в результате выполнения комплексных кадастровых работ				
	X	Y	X	Y			
1	2	3	4	5	6	7	8
41	-	-	4947956.79	4386368.38	Метод спутниковых геодезических измерений (определений)	$Mt = \sqrt{\Delta \Sigma \int \pm \frac{1}{4} \frac{1}{2} \frac{3}{4} 123 n}$	-
40	-	-	4947949.96	4386355.25	Метод спутниковых геодезических измерений (определений)	$Mt = \sqrt{\Delta \Sigma \int \pm \frac{1}{4} \frac{1}{2} \frac{3}{4} 123 n}$	-
н90У	-	-	4947939.68	4386335.18	Метод спутниковых геодезических измерений (определений)	$Mt = \sqrt{\Delta \Sigma \int \pm \frac{1}{4} \frac{1}{2} \frac{3}{4} 123 n}$	-
н91У	-	-	4947962.77	4386324.58	Метод спутниковых геодезических измерений (определений)	$Mt = \sqrt{\Delta \Sigma \int \pm \frac{1}{4} \frac{1}{2} \frac{3}{4} 123 n}$	-
н92У	-	-	4947974.53	4386346.55	Метод спутниковых геодезических измерений (определений)	$Mt = \sqrt{\Delta \Sigma \int \pm \frac{1}{4} \frac{1}{2} \frac{3}{4} 123 n}$	-
н93У	-	-	4947975.28	4386346.25	Метод спутниковых геодезических измерений (определений)	$Mt = \sqrt{\Delta \Sigma \int \pm \frac{1}{4} \frac{1}{2} \frac{3}{4} 123 n}$	-

1. Сведения о характерных точках границы уточняемого земельного участка с кадастровым номером 91:04:037002:239 :							
Система координат СК-63, зона 4							Зона № 4
Обозначение характерных точек границ	Координаты, м				Метод определения координат	Формулы, примененные для расчета средней квадратической погрешности определения координат характерных точек границ (Mt), с подставленными в такие формулы значениями и итоговые (вычисленные) значения Mt, м	Описание закрепления точки
	содержатся в Едином государственном реестре недвижимости		определены в результате выполнения комплексных кадастровых работ				
	X	Y	X	Y			
1	2	3	4	5	6	7	8
н94У	-	-	4947979.55	4386355.30	Метод спутниковых геодезических измерений (определений)	$Mt = \sqrt{\Delta \Sigma \int \pm \frac{1}{4} \frac{1}{2} \frac{3}{4} 123 n}$	-
41	-	-	4947956.79	4386368.38	Метод спутниковых геодезических измерений (определений)	$Mt = \sqrt{\Delta \Sigma \int \pm \frac{1}{4} \frac{1}{2} \frac{3}{4} 123 n}$	-
2. Сведения о частях границ уточняемого земельного участка с кадастровым номером 91:04:037002:239 :							
Обозначение части границ		Горизонтальное проложение (S), м		Описание прохождения части границ	Сведения о согласовании местоположения границ (согласовано/спорное)		
от т.	до т.						
1	2	3		4	5		
41	40	14.80		-	-		
40	н90У	22.55		-	-		
н90У	н91У	25.41		-	-		
н91У	н92У	24.92		-	-		
н92У	н93У	0.81		-	-		
н93У	н94У	10.01		-	-		
н94У	41	26.25		-	-		
3. Сведения о характеристиках уточняемого земельного участка с кадастровым номером 91:04:037002:239 :							
№ п/п	Наименование характеристики земельного участка				Значение характеристики		
1	2				3		
1.	Адрес земельного участка				-		
1.1.	Сведения о местоположении земельного участка (при отсутствии адреса) в структурированном в соответствии с федеральной информационной адресной системой виде				Российская Федерация, город Севастополь, село Полюшко, улица Молодежная, № 10		
1.2.	Дополнительные сведения о местоположении земельного участка				-		
2.	Площадь земельного участка ± величина погрешности определения (вычисления) площади (P ± ΔP), м2				935 ± 11		

<b>3. Сведения о характеристиках уточняемого земельного участка с кадастровым номером 91:04:037002:239 :</b>		
<b>№ п/п</b>	<b>Наименование характеристики земельного участка</b>	<b>Значение характеристики</b>
<b>1</b>	<b>2</b>	<b>3</b>
3.	Формула, примененная для вычисления предельной погрешности определения площади земельного участка, с подставленными значениями и итоговые (вычисленные) значения ( $\Delta P$ ), м <sup>2</sup>	$\Delta P = 3.5 * M_t * \sqrt{P} = 3.5 * 0,1 * \sqrt{935} = 11$
4.	Площадь земельного участка согласно сведениям Единого государственного реестра недвижимости (Ркад), м <sup>2</sup>	800
5.	Оценка расхождения Р и Ркад (Р - Ркад), м <sup>2</sup>	135
6.	Предельные минимальный и максимальный размеры земельного участка (Рмин и Рмакс), м <sup>2</sup>	400 1000
7.	Вид (виды) разрешенного использования	2.1 "Для индивидуального жилищного строительства"
7.1.	Дополнительные сведения об использовании земельного участка	-
8.	Кадастровый или иной государственный учетный номер (инвентарный) здания, сооружения, объекта незавершенного строительства, расположенного на земельном участке	91:04:037002:220
9.	Сведения о земельных участках (землях общего пользования, территории общего пользования), посредством которых обеспечивается доступ	-
10.	Иные сведения	-
<b>4. Пояснения к сведениям об уточняемом земельном участке с кадастровым номером 91:04:037002:239 :</b>		
1.	-	



## Сведения об уточняемых земельных участках

**1. Сведения о характерных точках границы уточняемого земельного участка с кадастровым номером 91:04:037002:257 :**

Система координат СК-63, зона 4

Зона № 4

Обозначение характерных точек границ	Координаты, м				Метод определения координат	Формулы, примененные для расчета средней квадратической погрешности определения координат характерных точек границ (Mt), с подставленными в такие формулы значениями и итоговые (вычисленные) значения Mt, м	Описание закрепления точки
	содержатся в Едином государственном реестре недвижимости		определены в результате выполнения комплексных кадастровых работ				
	X	Y	X	Y			
1	2	3	4	5	6	7	8
н87У	-	-	4947536.44	4386279.31	Метод спутниковых геодезических измерений (определений)	$Mt = \sqrt{\Delta \Sigma \int \pm \frac{1}{4} \frac{1}{2} \frac{3}{4} 123 n}$	-
н86У	-	-	4947538.49	4386285.89	Метод спутниковых геодезических измерений (определений)	$Mt = \sqrt{\Delta \Sigma \int \pm \frac{1}{4} \frac{1}{2} \frac{3}{4} 123 n}$	-
н85У	-	-	4947544.93	4386283.46	Метод спутниковых геодезических измерений (определений)	$Mt = \sqrt{\Delta \Sigma \int \pm \frac{1}{4} \frac{1}{2} \frac{3}{4} 123 n}$	-
н84У	-	-	4947558.47	4386318.04	Метод спутниковых геодезических измерений (определений)	$Mt = \sqrt{\Delta \Sigma \int \pm \frac{1}{4} \frac{1}{2} \frac{3}{4} 123 n}$	-
н95У	-	-	4947549.54	4386321.56	Метод спутниковых геодезических измерений (определений)	$Mt = \sqrt{\Delta \Sigma \int \pm \frac{1}{4} \frac{1}{2} \frac{3}{4} 123 n}$	-
н96У	-	-	4947538.35	4386325.46	Метод спутниковых геодезических измерений (определений)	$Mt = \sqrt{\Delta \Sigma \int \pm \frac{1}{4} \frac{1}{2} \frac{3}{4} 123 n}$	-

1. Сведения о характерных точках границы уточняемого земельного участка с кадастровым номером 91:04:037002:257 :							
Система координат СК-63, зона 4							Зона № 4
Обозначение характерных точек границ	Координаты, м				Метод определения координат	Формулы, примененные для расчета средней квадратической погрешности определения координат характерных точек границ (Mt), с подставленными в такие формулы значениями и итоговые (вычисленные) значения Mt, м	Описание закрепления точки
	содержатся в Едином государственном реестре недвижимости		определены в результате выполнения комплексных кадастровых работ				
	X	Y	X	Y			
1	2	3	4	5	6	7	8
н97У	-	-	4947532.31	4386310.15	Метод спутниковых геодезических измерений (определений)	$Mt = \sqrt{\Delta \Sigma \int \pm \frac{1}{4} \frac{1}{2} \frac{3}{4} 123 n}$	-
н98У	-	-	4947521.31	4386314.13	Метод спутниковых геодезических измерений (определений)	$Mt = \sqrt{\Delta \Sigma \int \pm \frac{1}{4} \frac{1}{2} \frac{3}{4} 123 n}$	-
н99У	-	-	4947517.13	4386302.91	Метод спутниковых геодезических измерений (определений)	$Mt = \sqrt{\Delta \Sigma \int \pm \frac{1}{4} \frac{1}{2} \frac{3}{4} 123 n}$	-
н100У	-	-	4947511.99	4386289.77	Метод спутниковых геодезических измерений (определений)	$Mt = \sqrt{\Delta \Sigma \int \pm \frac{1}{4} \frac{1}{2} \frac{3}{4} 123 n}$	-
н87У	-	-	4947536.44	4386279.31	Метод спутниковых геодезических измерений (определений)	$Mt = \sqrt{\Delta \Sigma \int \pm \frac{1}{4} \frac{1}{2} \frac{3}{4} 123 n}$	-
2. Сведения о частях границ уточняемого земельного участка с кадастровым номером 91:04:037002:257 :							
Обозначение части границ		Горизонтальное проложение (S), м	Описание прохождения части границ	Сведения о согласовании местоположения границ (согласовано/спорное)			
от т.	до т.						
1	2	3	4	5			
н87У	н86У	6.89	-	-			
н86У	н85У	6.88	-	-			

<b>2. Сведения о частях границ уточняемого земельного участка с кадастровым номером 91:04:037002:257 :</b>				
Обозначение части границ		Горизонтальное проложение (S), м	Описание прохождения части границ	Сведения о согласовании местоположения границ (согласовано/спорное)
от т.	до т.			
1	2	3	4	5
н85У	н84У	37.14	-	-
н84У	н95У	9.60	-	-
н95У	н96У	11.85	-	-
н96У	н97У	16.46	-	-
н97У	н98У	11.70	-	-
н98У	н99У	11.97	-	-
н99У	н100У	14.11	-	-
н100У	н87У	26.59	-	-
<b>3. Сведения о характеристиках уточняемого земельного участка с кадастровым номером 91:04:037002:257 :</b>				
№ п/п	Наименование характеристики земельного участка	Значение характеристики		
1	2	3		
1.	Адрес земельного участка	-		
1.1.	Сведения о местоположении земельного участка (при отсутствии адреса) в структурированном в соответствии с федеральной информационной адресной системой виде	Российская Федерация, город Севастополь, село Полюшко, улица Евпаторийская, 4		
1.2.	Дополнительные сведения о местоположении земельного участка	-		
2.	Площадь земельного участка ± величина погрешности определения (вычисления) площади (P ± ΔP), м2	1200 ± 12		
3.	Формула, примененная для вычисления предельной погрешности определения площади земельного участка, с подставленными значениями и итоговые (вычисленные) значения (ΔP), м2	$\Delta P = 3.5 * M_t * \sqrt{P} = 3.5 * 0,1 * \sqrt{1200} = 12$		
4.	Площадь земельного участка согласно сведениям Единого государственного реестра недвижимости (P <sub>кад</sub> ), м2	800		
5.	Оценка расхождения P и P <sub>кад</sub> (P - P <sub>кад</sub> ), м2	400		
6.	Предельные минимальный и максимальный размеры земельного участка (P <sub>мин</sub> и P <sub>макс</sub> ), м2	400 1000		
7.	Вид (виды) разрешенного использования	2.1 "Для индивидуального жилищного строительства"		
7.1.	Дополнительные сведения об использовании земельного участка	-		
8.	Кадастровый или иной государственный учетный номер (инвентарный) здания, сооружения, объекта незавершенного строительства, расположенного на земельном участке	91:04:037002:213		
9.	Сведения о земельных участках (землях общего пользования, территории общего пользования), посредством которых обеспечивается доступ	-		
10.	Иные сведения	-		
<b>4. Пояснения к сведениям об уточняемом земельном участке с кадастровым номером 91:04:037002:257 :</b>				
1.	-			

## Сведения об уточняемых земельных участках

**1. Сведения о характерных точках границы уточняемого земельного участка с кадастровым номером 91:04:037002:260 :**

Система координат СК-63, зона 4

Зона № 4

Обозначение характерных точек границ	Координаты, м				Метод определения координат	Формулы, примененные для расчета средней квадратической погрешности определения координат характерных точек границ (Mt), с подставленными в такие формулы значениями и итоговые (вычисленные) значения Mt, м	Описание закрепления точки
	содержатся в Едином государственном реестре недвижимости		определены в результате выполнения комплексных кадастровых работ				
	X	Y	X	Y			
1	2	3	4	5	6	7	8
н101У	-	-	4947754.39	4386261.27	Метод спутниковых геодезических измерений (определений)	$Mt = \sqrt{\Delta \Sigma \int \pm \frac{1}{4} \frac{1}{2} \frac{3}{4} 123 n}$	-
н102У	-	-	4947766.08	4386278.38	Метод спутниковых геодезических измерений (определений)	$Mt = \sqrt{\Delta \Sigma \int \pm \frac{1}{4} \frac{1}{2} \frac{3}{4} 123 n}$	-
н103У	-	-	4947744.78	4386291.88	Метод спутниковых геодезических измерений (определений)	$Mt = \sqrt{\Delta \Sigma \int \pm \frac{1}{4} \frac{1}{2} \frac{3}{4} 123 n}$	-
н104У	-	-	4947736.43	4386297.63	Метод спутниковых геодезических измерений (определений)	$Mt = \sqrt{\Delta \Sigma \int \pm \frac{1}{4} \frac{1}{2} \frac{3}{4} 123 n}$	-
н105У	-	-	4947728.33	4386286.00	Метод спутниковых геодезических измерений (определений)	$Mt = \sqrt{\Delta \Sigma \int \pm \frac{1}{4} \frac{1}{2} \frac{3}{4} 123 n}$	-
н106У	-	-	4947725.42	4386281.96	Метод спутниковых геодезических измерений (определений)	$Mt = \sqrt{\Delta \Sigma \int \pm \frac{1}{4} \frac{1}{2} \frac{3}{4} 123 n}$	-

1. Сведения о характерных точках границы уточняемого земельного участка с кадастровым номером 91:04:037002:260 :							
Система координат СК-63, зона 4						Зона № 4	
Обозначение характерных точек границ	Координаты, м				Метод определения координат	Формулы, примененные для расчета средней квадратической погрешности определения координат характерных точек границ (Mt), с подставленными в такие формулы значениями и итоговые (вычисленные) значения Mt, м	Описание закрепления точки
	содержатся в Едином государственном реестре недвижимости		определены в результате выполнения комплексных кадастровых работ				
	X	Y	X	Y			
1	2	3	4	5	6	7	8
н107У	-	-	4947743.34	4386268.69	Метод спутниковых геодезических измерений (определений)	$Mt = \sqrt{\Delta \Sigma \int \pm \frac{1}{4} \frac{1}{2} \frac{3}{4} 123 n}$	-
н101У	-	-	4947754.39	4386261.27	Метод спутниковых геодезических измерений (определений)	$Mt = \sqrt{\Delta \Sigma \int \pm \frac{1}{4} \frac{1}{2} \frac{3}{4} 123 n}$	-
2. Сведения о частях границ уточняемого земельного участка с кадастровым номером 91:04:037002:260 :							
Обозначение части границ		Горизонтальное проложение (S), м		Описание прохождения части границ	Сведения о согласовании местоположения границ (согласовано/спорное)		
от т.	до т.						
1	2	3		4	5		
н101У	н102У	20.72		-	-		
н102У	н103У	25.22		-	-		
н103У	н104У	10.14		-	-		
н104У	н105У	14.17		-	-		
н105У	н106У	4.98		-	-		
н106У	н107У	22.30		-	-		
н107У	н101У	13.31		-	-		
3. Сведения о характеристиках уточняемого земельного участка с кадастровым номером 91:04:037002:260 :							
№ п/п	Наименование характеристики земельного участка				Значение характеристики		
1	2				3		
1.	Адрес земельного участка				-		
1.1.	Сведения о местоположении земельного участка (при отсутствии адреса) в структурированном в соответствии с федеральной информационной адресной системой виде				Российская Федерация, город Севастополь, село Полюшко, улица Солнечная, 3		
1.2.	Дополнительные сведения о местоположении земельного участка				-		
2.	Площадь земельного участка ± величина погрешности определения (вычисления) площади (P ± ΔP), м2				708 ± 9		

<b>3. Сведения о характеристиках уточняемого земельного участка с кадастровым номером 91:04:037002:260 :</b>		
<b>№ п/п</b>	<b>Наименование характеристики земельного участка</b>	<b>Значение характеристики</b>
<b>1</b>	<b>2</b>	<b>3</b>
3.	Формула, примененная для вычисления предельной погрешности определения площади земельного участка, с подставленными значениями и итоговые (вычисленные) значения ( $\Delta P$ ), м <sup>2</sup>	$\Delta P = 3.5 * M_t * \sqrt{P} = 3.5 * 0,1 * \sqrt{708} = 9$
4.	Площадь земельного участка согласно сведениям Единого государственного реестра недвижимости (Ркад), м <sup>2</sup>	600
5.	Оценка расхождения Р и Ркад (Р - Ркад), м <sup>2</sup>	108
6.	Предельные минимальный и максимальный размеры земельного участка (Рмин и Рмакс), м <sup>2</sup>	400 1000
7.	Вид (виды) разрешенного использования	2.1 "Для индивидуального жилищного строительства"
7.1.	Дополнительные сведения об использовании земельного участка	-
8.	Кадастровый или иной государственный учетный номер (инвентарный) здания, сооружения, объекта незавершенного строительства, расположенного на земельном участке	91:04:036001:216
9.	Сведения о земельных участках (землях общего пользования, территории общего пользования), посредством которых обеспечивается доступ	-
10.	Иные сведения	-
<b>4. Пояснения к сведениям об уточняемом земельном участке с кадастровым номером 91:04:037002:260 :</b>		
1.	-	

## Сведения об уточняемых земельных участках

**1. Сведения о характерных точках границы уточняемого земельного участка с кадастровым номером 91:04:037002:264 :**

Система координат СК-63, зона 4

Зона № 4

Обозначение характерных точек границ	Координаты, м				Метод определения координат	Формулы, примененные для расчета средней квадратической погрешности определения координат характерных точек границ (Mt), с подставленными в такие формулы значениями и итоговые (вычисленные) значения Mt, м	Описание закрепления точки
	содержатся в Едином государственном реестре недвижимости		определены в результате выполнения комплексных кадастровых работ				
	X	Y	X	Y			
1	2	3	4	5	6	7	8
н108У	-	-	4947945.74	4386193.89	Метод спутниковых геодезических измерений (определений)	$Mt = \sqrt{\Delta \Sigma \int \pm \frac{1}{4} \frac{1}{2} \frac{3}{4} 123 n}$	-
н109У	-	-	4947950.54	4386213.98	Метод спутниковых геодезических измерений (определений)	$Mt = \sqrt{\Delta \Sigma \int \pm \frac{1}{4} \frac{1}{2} \frac{3}{4} 123 n}$	-
н110У	-	-	4947912.26	4386224.91	Метод спутниковых геодезических измерений (определений)	$Mt = \sqrt{\Delta \Sigma \int \pm \frac{1}{4} \frac{1}{2} \frac{3}{4} 123 n}$	-
н111У	-	-	4947903.43	4386227.19	Метод спутниковых геодезических измерений (определений)	$Mt = \sqrt{\Delta \Sigma \int \pm \frac{1}{4} \frac{1}{2} \frac{3}{4} 123 n}$	-
н112У	-	-	4947898.26	4386208.11	Метод спутниковых геодезических измерений (определений)	$Mt = \sqrt{\Delta \Sigma \int \pm \frac{1}{4} \frac{1}{2} \frac{3}{4} 123 n}$	-
н108У	-	-	4947945.74	4386193.89	Метод спутниковых геодезических измерений (определений)	$Mt = \sqrt{\Delta \Sigma \int \pm \frac{1}{4} \frac{1}{2} \frac{3}{4} 123 n}$	-

<b>2. Сведения о частях границ уточняемого земельного участка с кадастровым номером 91:04:037002:264 :</b>				
Обозначение части границ		Горизонтальное проложение (S), м	Описание прохождения части границ	Сведения о согласовании местоположения границ (согласовано/спорное)
от т.	до т.			
1	2	3	4	5
н108У	н109У	20.66	-	-
н109У	н110У	39.81	-	-
н110У	н111У	9.12	-	-
н111У	н112У	19.77	-	-
н112У	н108У	49.56	-	-
<b>3. Сведения о характеристиках уточняемого земельного участка с кадастровым номером 91:04:037002:264 :</b>				
№ п/п	Наименование характеристики земельного участка	Значение характеристики		
1	2	3		
1.	Адрес земельного участка	-		
1.1.	Сведения о местоположении земельного участка (при отсутствии адреса) в структурированном в соответствии с федеральной информационной адресной системой виде	Российская Федерация, город Севастополь, село Полюшко, улица Молодежная, № 4		
1.2.	Дополнительные сведения о местоположении земельного участка	-		
2.	Площадь земельного участка ± величина погрешности определения (вычисления) площади ( $P \pm \Delta P$ ), м <sup>2</sup>	999 ± 11		
3.	Формула, примененная для вычисления предельной погрешности определения площади земельного участка, с подставленными значениями и итоговые (вычисленные) значения ( $\Delta P$ ), м <sup>2</sup>	$\Delta P = 3.5 * M_t * \sqrt{P} = 3.5 * 0,1 * \sqrt{999} = 11$		
4.	Площадь земельного участка согласно сведениям Единого государственного реестра недвижимости (Ркад), м <sup>2</sup>	800		
5.	Оценка расхождения Р и Ркад (Р - Ркад), м <sup>2</sup>	199		
6.	Предельные минимальный и максимальный размеры земельного участка (Рмин и Рмакс), м <sup>2</sup>	400 1000		
7.	Вид (виды) разрешенного использования	2.1 "Для индивидуального жилищного строительства"		
7.1.	Дополнительные сведения об использовании земельного участка	-		
8.	Кадастровый или иной государственный учетный номер (инвентарный) здания, сооружения, объекта незавершенного строительства, расположенного на земельном участке	-		
9.	Сведения о земельных участках (землях общего пользования, территории общего пользования), посредством которых обеспечивается доступ	-		
10.	Иные сведения	-		
<b>4. Пояснения к сведениям об уточняемом земельном участке с кадастровым номером 91:04:037002:264 :</b>				
1.	-			



## Сведения об уточняемых земельных участках

**1. Сведения о характерных точках границы уточняемого земельного участка с кадастровым номером 91:04:037002:277 :**

Система координат СК-63, зона 4

Зона № 4

Обозначение характерных точек границ	Координаты, м				Метод определения координат	Формулы, примененные для расчета средней квадратической погрешности определения координат характерных точек границ (Mt), с подставленными в такие формулы значениями и итоговые (вычисленные) значения Mt, м	Описание закрепления точки
	содержатся в Едином государственном реестре недвижимости		определены в результате выполнения комплексных кадастровых работ				
	X	Y	X	Y			
1	2	3	4	5	6	7	8
н113У	-	-	4947580.62	4386261.64	Метод спутниковых геодезических измерений (определений)	$Mt = \sqrt{\Delta \Sigma \int \pm \frac{1}{4} \frac{1}{2} \frac{3}{4} 123 n}$	-
н114У	-	-	4947595.65	4386255.66	Метод спутниковых геодезических измерений (определений)	$Mt = \sqrt{\Delta \Sigma \int \pm \frac{1}{4} \frac{1}{2} \frac{3}{4} 123 n}$	-
н115У	-	-	4947600.35	4386265.33	Метод спутниковых геодезических измерений (определений)	$Mt = \sqrt{\Delta \Sigma \int \pm \frac{1}{4} \frac{1}{2} \frac{3}{4} 123 n}$	-
н116У	-	-	4947603.20	4386271.94	Метод спутниковых геодезических измерений (определений)	$Mt = \sqrt{\Delta \Sigma \int \pm \frac{1}{4} \frac{1}{2} \frac{3}{4} 123 n}$	-
н117У	-	-	4947605.59	4386270.92	Метод спутниковых геодезических измерений (определений)	$Mt = \sqrt{\Delta \Sigma \int \pm \frac{1}{4} \frac{1}{2} \frac{3}{4} 123 n}$	-
н118У	-	-	4947607.74	4386275.69	Метод спутниковых геодезических измерений (определений)	$Mt = \sqrt{\Delta \Sigma \int \pm \frac{1}{4} \frac{1}{2} \frac{3}{4} 123 n}$	-

1. Сведения о характерных точках границы уточняемого земельного участка с кадастровым номером 91:04:037002:277 :							
Система координат СК-63, зона 4							Зона № 4
Обозначение характерных точек границ	Координаты, м				Метод определения координат	Формулы, примененные для расчета средней квадратической погрешности определения координат характерных точек границ (Mt), с подставленными в такие формулы значениями и итоговые (вычисленные) значения Mt, м	Описание закрепления точки
	содержатся в Едином государственном реестре недвижимости		определены в результате выполнения комплексных кадастровых работ				
	X	Y	X	Y			
1	2	3	4	5	6	7	8
н119У	-	-	4947605.95	4386276.44	Метод спутниковых геодезических измерений (определений)	$Mt = \sqrt{\Delta \Sigma \int \pm \frac{1}{4} \frac{1}{2} \frac{3}{4} 123 n}$	-
н120У	-	-	4947613.29	4386291.12	Метод спутниковых геодезических измерений (определений)	$Mt = \sqrt{\Delta \Sigma \int \pm \frac{1}{4} \frac{1}{2} \frac{3}{4} 123 n}$	-
н121У	-	-	4947611.86	4386292.18	Метод спутниковых геодезических измерений (определений)	$Mt = \sqrt{\Delta \Sigma \int \pm \frac{1}{4} \frac{1}{2} \frac{3}{4} 123 n}$	-
н122У	-	-	4947613.46	4386295.59	Метод спутниковых геодезических измерений (определений)	$Mt = \sqrt{\Delta \Sigma \int \pm \frac{1}{4} \frac{1}{2} \frac{3}{4} 123 n}$	-
н123У	-	-	4947613.06	4386295.81	Метод спутниковых геодезических измерений (определений)	$Mt = \sqrt{\Delta \Sigma \int \pm \frac{1}{4} \frac{1}{2} \frac{3}{4} 123 n}$	-
н124У	-	-	4947596.15	4386302.85	Метод спутниковых геодезических измерений (определений)	$Mt = \sqrt{\Delta \Sigma \int \pm \frac{1}{4} \frac{1}{2} \frac{3}{4} 123 n}$	-

1. Сведения о характерных точках границы уточняемого земельного участка с кадастровым номером 91:04:037002:277 :							
Система координат СК-63, зона 4						Зона № 4	
Обозначение характерных точек границ	Координаты, м				Метод определения координат	Формулы, примененные для расчета средней квадратической погрешности определения координат характерных точек границ (Mt), с подставленными в такие формулы значениями и итоговые (вычисленные) значения Mt, м	Описание закрепления точки
	содержатся в Едином государственном реестре недвижимости		определены в результате выполнения комплексных кадастровых работ				
	X	Y	X	Y			
1	2	3	4	5	6	7	8
н125У	-	-	4947589.16	4386285.16	Метод спутниковых геодезических измерений (определений)	$Mt = \sqrt{\Delta \Sigma \int \pm 1/4 1/2 3/4 123 n}$	-
н113У	-	-	4947580.62	4386261.64	Метод спутниковых геодезических измерений (определений)	$Mt = \sqrt{\Delta \Sigma \int \pm 1/4 1/2 3/4 123 n}$	-
2. Сведения о частях границ уточняемого земельного участка с кадастровым номером 91:04:037002:277 :							
Обозначение части границ		Горизонтальное проложение (S), м	Описание прохождения части границ	Сведения о согласовании местоположения границ (согласовано/спорное)			
от т.	до т.						
1	2	3	4	5			
н113У	н114У	16.18	-	-			
н114У	н115У	10.75	-	-			
н115У	н116У	7.20	-	-			
н116У	н117У	2.60	-	-			
н117У	н118У	5.23	-	-			
н118У	н119У	1.94	-	-			
н119У	н120У	16.41	-	-			
н120У	н121У	1.78	-	-			
н121У	н122У	3.77	-	-			
н122У	н123У	0.46	-	-			
н123У	н124У	18.32	-	-			
н124У	н125У	19.02	-	-			
н125У	н113У	25.02	-	-			
3. Сведения о характеристиках уточняемого земельного участка с кадастровым номером 91:04:037002:277 :							
№ п/п	Наименование характеристики земельного участка			Значение характеристики			
1	2			3			
1.	Адрес земельного участка			-			

<b>3. Сведения о характеристиках уточняемого земельного участка с кадастровым номером 91:04:037002:277 :</b>		
<b>№ п/п</b>	<b>Наименование характеристики земельного участка</b>	<b>Значение характеристики</b>
<b>1</b>	<b>2</b>	<b>3</b>
1.1.	Сведения о местоположении земельного участка (при отсутствии адреса) в структурированном в соответствии с федеральной информационной адресной системой виде	Российская Федерация, город Севастополь, село Полюшко, улица Евпаторийская, 8/2
1.2.	Дополнительные сведения о местоположении земельного участка	-
2.	Площадь земельного участка $\pm$ величина погрешности определения (вычисления) площади ( $P \pm \Delta P$ ), м <sup>2</sup>	814 $\pm$ 10
3.	Формула, примененная для вычисления предельной погрешности определения площади земельного участка, с подставленными значениями и итоговые (вычисленные) значения ( $\Delta P$ ), м <sup>2</sup>	$\Delta P = 3.5 * M_t * \sqrt{P} = 3.5 * 0,1 * \sqrt{814} = 10$
4.	Площадь земельного участка согласно сведениям Единого государственного реестра недвижимости ( $P_{\text{кад}}$ ), м <sup>2</sup>	800
5.	Оценка расхождения $P$ и $P_{\text{кад}}$ ( $P - P_{\text{кад}}$ ), м <sup>2</sup>	14
6.	Предельные минимальный и максимальный размеры земельного участка ( $P_{\text{мин}}$ и $P_{\text{макс}}$ ), м <sup>2</sup>	400 1000
7.	Вид (виды) разрешенного использования	2.1 "Для индивидуального жилищного строительства"
7.1.	Дополнительные сведения об использовании земельного участка	-
8.	Кадастровый или иной государственный учетный номер (инвентарный) здания, сооружения, объекта незавершенного строительства, расположенного на земельном участке	91:04:037002:99 91:00:000000:4999 91:00:000000:5000
9.	Сведения о земельных участках (землях общего пользования, территории общего пользования), посредством которых обеспечивается доступ	-
10.	Иные сведения	-
<b>4. Пояснения к сведениям об уточняемом земельном участке с кадастровым номером 91:04:037002:277 :</b>		
1.	-	

## Сведения об уточняемых земельных участках

**1. Сведения о характерных точках границы уточняемого земельного участка с кадастровым номером 91:04:037002:300 :**

Система координат СК-63, зона 4

Зона № 4

Обозначение характерных точек границ	Координаты, м				Метод определения координат	Формулы, примененные для расчета средней квадратической погрешности определения координат характерных точек границ (Mt), с подставленными в такие формулы значениями и итоговые (вычисленные) значения Mt, м	Описание закрепления точки
	содержатся в Едином государственном реестре недвижимости		определены в результате выполнения комплексных кадастровых работ				
	X	Y	X	Y			
1	2	3	4	5	6	7	8
н90У	-	-	4947939.68	4386335.18	Метод спутниковых геодезических измерений (определений)	$Mt = \sqrt{\Delta \Sigma \int \pm \frac{1}{4} \frac{1}{2} \frac{3}{4} 123 n}$	-
40	-	-	4947949.96	4386355.25	Метод спутниковых геодезических измерений (определений)	$Mt = \sqrt{\Delta \Sigma \int \pm \frac{1}{4} \frac{1}{2} \frac{3}{4} 123 n}$	-
40	-	-	4947913.55	4386372.26	Метод спутниковых геодезических измерений (определений)	$Mt = \sqrt{\Delta \Sigma \int \pm \frac{1}{4} \frac{1}{2} \frac{3}{4} 123 n}$	-
н128У	-	-	4947905.03	4386358.06	Метод спутниковых геодезических измерений (определений)	$Mt = \sqrt{\Delta \Sigma \int \pm \frac{1}{4} \frac{1}{2} \frac{3}{4} 123 n}$	-
н129У	-	-	4947903.94	4386353.22	Метод спутниковых геодезических измерений (определений)	$Mt = \sqrt{\Delta \Sigma \int \pm \frac{1}{4} \frac{1}{2} \frac{3}{4} 123 n}$	-
н130У	-	-	4947902.31	4386348.01	Метод спутниковых геодезических измерений (определений)	$Mt = \sqrt{\Delta \Sigma \int \pm \frac{1}{4} \frac{1}{2} \frac{3}{4} 123 n}$	-

1. Сведения о характерных точках границы уточняемого земельного участка с кадастровым номером 91:04:037002:300 :							
Система координат СК-63, зона 4						Зона № 4	
Обозначение характерных точек границ	Координаты, м				Метод определения координат	Формулы, примененные для расчета средней квадратической погрешности определения координат характерных точек границ (Mt), с подставленными в такие формулы значениями и итоговые (вычисленные) значения Mt, м	Описание закрепления точки
	содержатся в Едином государственном реестре недвижимости		определены в результате выполнения комплексных кадастровых работ				
	X	Y	X	Y			
1	2	3	4	5	6	7	8
н90У	-	-	4947939.68	4386335.18	Метод спутниковых геодезических измерений (определений)	$Mt = \sqrt{\Delta \Sigma} \int \pm \frac{1}{4} \frac{1}{2} \frac{3}{4} 123 n$	-
2. Сведения о частях границ уточняемого земельного участка с кадастровым номером 91:04:037002:300 :							
Обозначение части границ		Горизонтальное проложение (S), м	Описание прохождения части границ	Сведения о согласовании местоположения границ (согласовано/спорное)			
от т.	до т.						
1	2	3	4	5			
н90У	40	22.55	-	-			
40	40	40.19	-	-			
40	н128У	16.56	-	-			
н128У	н129У	4.96	-	-			
н129У	н130У	5.46	-	-			
н130У	н90У	39.51	-	-			
3. Сведения о характеристиках уточняемого земельного участка с кадастровым номером 91:04:037002:300 :							
№ п/п	Наименование характеристики земельного участка			Значение характеристики			
1	2			3			
1.	Адрес земельного участка			-			
1.1.	Сведения о местоположении земельного участка (при отсутствии адреса) в структурированном в соответствии с федеральной информационной адресной системой виде			Российская Федерация, город Севастополь, село Полюшко, улица Молодежная, 7			
1.2.	Дополнительные сведения о местоположении земельного участка			-			
2.	Площадь земельного участка ± величина погрешности определения (вычисления) площади (P ± ΔP), м2			1000 ± 11			
3.	Формула, примененная для вычисления предельной погрешности определения площади земельного участка, с подставленными значениями и итоговые (вычисленные) значения (ΔP), м2			$\Delta P = 3.5 * Mt * \sqrt{P} = 3.5 * 0,1 * \sqrt{1000} = 11$			
4.	Площадь земельного участка согласно сведениям Единого государственного реестра недвижимости (Pкад), м2			990			
5.	Оценка расхождения P и Pкад (P - Pкад), м2			10			
6.	Предельные минимальный и максимальный размеры земельного участка (Pмин и Pмакс), м2			400 1000			

**3. Сведения о характеристиках уточняемого земельного участка с кадастровым номером 91:04:037002:300 :**

<b>№ п/п</b>	<b>Наименование характеристики земельного участка</b>	<b>Значение характеристики</b>
<b>1</b>	<b>2</b>	<b>3</b>
7.	Вид (виды) разрешенного использования	2.1 "Для индивидуального жилищного строительства"
7.1.	Дополнительные сведения об использовании земельного участка	-
8.	Кадастровый или иной государственный учетный номер (инвентарный) здания, сооружения, объекта незавершенного строительства, расположенного на земельном участке	91:04:037002:337
9.	Сведения о земельных участках (землях общего пользования, территории общего пользования), посредством которых обеспечивается доступ	-
10.	Иные сведения	-

**4. Пояснения к сведениям об уточняемом земельном участке с кадастровым номером 91:04:037002:300 :**

1.	-
----	---

## Сведения об уточняемых земельных участках

**1. Сведения о характерных точках границы уточняемого земельного участка с кадастровым номером 91:04:037002:305 :**

Система координат СК-63, зона 4

Зона № 4

Обозначение характерных точек границ	Координаты, м				Метод определения координат	Формулы, примененные для расчета средней квадратической погрешности определения координат характерных точек границ (Mt), с подставленными в такие формулы значениями и итоговые (вычисленные) значения Mt, м	Описание закрепления точки
	содержатся в Едином государственном реестре недвижимости		определены в результате выполнения комплексных кадастровых работ				
	X	Y	X	Y			
1	2	3	4	5	6	7	8
н131У	-	-	4947941.29	4386174.33	Метод спутниковых геодезических измерений (определений)	$Mt = \sqrt{\Delta \Sigma \int \pm \frac{1}{4} \frac{1}{2} \frac{3}{4} 123 n}$	-
н108У	-	-	4947945.74	4386193.89	Метод спутниковых геодезических измерений (определений)	$Mt = \sqrt{\Delta \Sigma \int \pm \frac{1}{4} \frac{1}{2} \frac{3}{4} 123 n}$	-
н112У	-	-	4947898.26	4386208.11	Метод спутниковых геодезических измерений (определений)	$Mt = \sqrt{\Delta \Sigma \int \pm \frac{1}{4} \frac{1}{2} \frac{3}{4} 123 n}$	-
н132У	-	-	4947893.02	4386188.80	Метод спутниковых геодезических измерений (определений)	$Mt = \sqrt{\Delta \Sigma \int \pm \frac{1}{4} \frac{1}{2} \frac{3}{4} 123 n}$	-
н131У	-	-	4947941.29	4386174.33	Метод спутниковых геодезических измерений (определений)	$Mt = \sqrt{\Delta \Sigma \int \pm \frac{1}{4} \frac{1}{2} \frac{3}{4} 123 n}$	-



<b>2. Сведения о частях границ уточняемого земельного участка с кадастровым номером 91:04:037002:305 :</b>				
Обозначение части границ		Горизонтальное проложение (S), м	Описание прохождения части границ	Сведения о согласовании местоположения границ (согласовано/спорное)
от т.	до т.			
1	2	3	4	5
н131У	н108У	20.06	-	-
н108У	н112У	49.56	-	-
н112У	н132У	20.01	-	-
н132У	н131У	50.39	-	-
<b>3. Сведения о характеристиках уточняемого земельного участка с кадастровым номером 91:04:037002:305 :</b>				
№ п/п	Наименование характеристики земельного участка		Значение характеристики	
1	2		3	
1.	Адрес земельного участка		-	
1.1.	Сведения о местоположении земельного участка (при отсутствии адреса) в структурированном в соответствии с федеральной информационной адресной системой виде		Российская Федерация, город Севастополь, Нахимовский р-н, с. Полюшко, ул. Молодежная, 2	
1.2.	Дополнительные сведения о местоположении земельного участка		-	
2.	Площадь земельного участка ± величина погрешности определения (вычисления) площади (P ± ΔP), м2		1000 ± 11	
3.	Формула, примененная для вычисления предельной погрешности определения площади земельного участка, с подставленными значениями и итоговые (вычисленные) значения (ΔP), м2		$\Delta P = 3.5 * M_t * \sqrt{P} = 3.5 * 0,1 * \sqrt{1000} = 11$	
4.	Площадь земельного участка согласно сведениям Единого государственного реестра недвижимости (P <sub>кад</sub> ), м2		800	
5.	Оценка расхождения P и P <sub>кад</sub> (P - P <sub>кад</sub> ), м2		200	
6.	Предельные минимальный и максимальный размеры земельного участка (P <sub>мин</sub> и P <sub>макс</sub> ), м2		400 1000	
7.	Вид (виды) разрешенного использования		2.1 "Для индивидуального жилищного строительства"	
7.1.	Дополнительные сведения об использовании земельного участка		-	
8.	Кадастровый или иной государственный учетный номер (инвентарный) здания, сооружения, объекта незавершенного строительства, расположенного на земельном участке		91:04:037002:328	
9.	Сведения о земельных участках (землях общего пользования, территории общего пользования), посредством которых обеспечивается доступ		-	
10.	Иные сведения		-	
<b>4. Пояснения к сведениям об уточняемом земельном участке с кадастровым номером 91:04:037002:305 :</b>				
1.	-			

## Сведения об уточняемых земельных участках

**1. Сведения о характерных точках границы уточняемого земельного участка с кадастровым номером 91:04:037002:316 :**

Система координат СК-63, зона 4

Зона № 4

Обозначение характерных точек границ	Координаты, м				Метод определения координат	Формулы, примененные для расчета средней квадратической погрешности определения координат характерных точек границ (Mt), с подставленными в такие формулы значениями и итоговые (вычисленные) значения Mt, м	Описание закрепления точки
	содержатся в Едином государственном реестре недвижимости		определены в результате выполнения комплексных кадастровых работ				
	X	Y	X	Y			
1	2	3	4	5	6	7	8
н133У	-	-	4947626.83	4386286.87	Метод спутниковых геодезических измерений (определений)	$Mt = \sqrt{\Delta \Sigma \int \pm \frac{1}{4} \frac{1}{2} \frac{3}{4} 123 n}$	-
н134У	-	-	4947633.80	4386298.02	Метод спутниковых геодезических измерений (определений)	$Mt = \sqrt{\Delta \Sigma \int \pm \frac{1}{4} \frac{1}{2} \frac{3}{4} 123 n}$	-
н135У	-	-	4947647.43	4386341.70	Метод спутниковых геодезических измерений (определений)	$Mt = \sqrt{\Delta \Sigma \int \pm \frac{1}{4} \frac{1}{2} \frac{3}{4} 123 n}$	-
н136У	-	-	4947637.03	4386346.15	Метод спутниковых геодезических измерений (определений)	$Mt = \sqrt{\Delta \Sigma \int \pm \frac{1}{4} \frac{1}{2} \frac{3}{4} 123 n}$	-
н137У	-	-	4947618.80	4386298.19	Метод спутниковых геодезических измерений (определений)	$Mt = \sqrt{\Delta \Sigma \int \pm \frac{1}{4} \frac{1}{2} \frac{3}{4} 123 n}$	-
н138У	-	-	4947618.33	4386293.76	Метод спутниковых геодезических измерений (определений)	$Mt = \sqrt{\Delta \Sigma \int \pm \frac{1}{4} \frac{1}{2} \frac{3}{4} 123 n}$	-

1. Сведения о характерных точках границы уточняемого земельного участка с кадастровым номером 91:04:037002:316 :							
Система координат СК-63, зона 4						Зона № 4	
Обозначение характерных точек границ	Координаты, м				Метод определения координат	Формулы, примененные для расчета средней квадратической погрешности определения координат характерных точек границ (Mt), с подставленными в такие формулы значениями и итоговые (вычисленные) значения Mt, м	Описание закрепления точки
	содержатся в Едином государственном реестре недвижимости		определены в результате выполнения комплексных кадастровых работ				
	X	Y	X	Y			
1	2	3	4	5	6	7	8
н139У	-	-	4947619.45	4386289.80	Метод спутниковых геодезических измерений (определений)	$Mt = \sqrt{\Delta \Sigma \int \pm \frac{1}{4} \frac{1}{2} \frac{3}{4} 123 n}$	-
н133У	-	-	4947626.83	4386286.87	Метод спутниковых геодезических измерений (определений)	$Mt = \sqrt{\Delta \Sigma \int \pm \frac{1}{4} \frac{1}{2} \frac{3}{4} 123 n}$	-
2. Сведения о частях границ уточняемого земельного участка с кадастровым номером 91:04:037002:316 :							
Обозначение части границ		Горизонтальное проложение (S), м		Описание прохождения части границ	Сведения о согласовании местоположения границ (согласовано/спорное)		
от т.	до т.						
1	2	3		4	5		
н133У	н134У	13.15		-	-		
н134У	н135У	45.76		-	-		
н135У	н136У	11.31		-	-		
н136У	н137У	51.31		-	-		
н137У	н138У	4.45		-	-		
н138У	н139У	4.12		-	-		
н139У	н133У	7.94		-	-		
3. Сведения о характеристиках уточняемого земельного участка с кадастровым номером 91:04:037002:316 :							
№ п/п	Наименование характеристики земельного участка				Значение характеристики		
1	2				3		
1.	Адрес земельного участка				-		
1.1.	Сведения о местоположении земельного участка (при отсутствии адреса) в структурированном в соответствии с федеральной информационной адресной системой виде				Российская Федерация, город Севастополь, с. Ясное, туп. Зеленый, 7		
1.2.	Дополнительные сведения о местоположении земельного участка				-		
2.	Площадь земельного участка ± величина погрешности определения (вычисления) площади (P ± ΔP), м2				736 ± 9		

<b>3. Сведения о характеристиках уточняемого земельного участка с кадастровым номером 91:04:037002:316 :</b>		
<b>№ п/п</b>	<b>Наименование характеристики земельного участка</b>	<b>Значение характеристики</b>
<b>1</b>	<b>2</b>	<b>3</b>
3.	Формула, примененная для вычисления предельной погрешности определения площади земельного участка, с подставленными значениями и итоговые (вычисленные) значения ( $\Delta P$ ), м <sup>2</sup>	$\Delta P = 3.5 * M_t * \sqrt{P} = 3.5 * 0,1 * \sqrt{736} = 9$
4.	Площадь земельного участка согласно сведениям Единого государственного реестра недвижимости (Ркад), м <sup>2</sup>	700
5.	Оценка расхождения Р и Ркад (Р - Ркад), м <sup>2</sup>	36
6.	Предельные минимальный и максимальный размеры земельного участка (Рмин и Рмакс), м <sup>2</sup>	400 1000
7.	Вид (виды) разрешенного использования	2.1 "Для индивидуального жилищного строительства"
7.1.	Дополнительные сведения об использовании земельного участка	-
8.	Кадастровый или иной государственный учетный номер (инвентарный) здания, сооружения, объекта незавершенного строительства, расположенного на земельном участке	-
9.	Сведения о земельных участках (землях общего пользования, территории общего пользования), посредством которых обеспечивается доступ	-
10.	Иные сведения	-
<b>4. Пояснения к сведениям об уточняемом земельном участке с кадастровым номером 91:04:037002:316 :</b>		
1.	-	

## Сведения об уточняемых земельных участках

**1. Сведения о характерных точках границы уточняемого земельного участка с кадастровым номером 91:04:037002:317 :**

Система координат СК-63, зона 4

Зона № 4

Обозначение характерных точек границ	Координаты, м				Метод определения координат	Формулы, примененные для расчета средней квадратической погрешности определения координат характерных точек границ (Mt), с подставленными в такие формулы значениями и итоговые (вычисленные) значения Mt, м	Описание закрепления точки
	содержатся в Едином государственном реестре недвижимости		определены в результате выполнения комплексных кадастровых работ				
	X	Y	X	Y			
1	2	3	4	5	6	7	8
н140У	-	-	4947634.71	4386404.03	Метод спутниковых геодезических измерений (определений)	$Mt = \sqrt{\Delta \Sigma \int \pm \frac{1}{4} \frac{1}{2} \frac{3}{4} 123 n}$	-
н141У	-	-	4947619.68	4386375.08	Метод спутниковых геодезических измерений (определений)	$Mt = \sqrt{\Delta \Sigma \int \pm \frac{1}{4} \frac{1}{2} \frac{3}{4} 123 n}$	-
н142У	-	-	4947614.58	4386377.85	Метод спутниковых геодезических измерений (определений)	$Mt = \sqrt{\Delta \Sigma \int \pm \frac{1}{4} \frac{1}{2} \frac{3}{4} 123 n}$	-
н143У	-	-	4947606.77	4386359.89	Метод спутниковых геодезических измерений (определений)	$Mt = \sqrt{\Delta \Sigma \int \pm \frac{1}{4} \frac{1}{2} \frac{3}{4} 123 n}$	-
н144У	-	-	4947633.81	4386347.45	Метод спутниковых геодезических измерений (определений)	$Mt = \sqrt{\Delta \Sigma \int \pm \frac{1}{4} \frac{1}{2} \frac{3}{4} 123 n}$	-
н136У	-	-	4947637.03	4386346.15	Метод спутниковых геодезических измерений (определений)	$Mt = \sqrt{\Delta \Sigma \int \pm \frac{1}{4} \frac{1}{2} \frac{3}{4} 123 n}$	-

1. Сведения о характерных точках границы уточняемого земельного участка с кадастровым номером 91:04:037002:317 :							
Система координат СК-63, зона 4							Зона № 4
Обозначение характерных точек границ	Координаты, м				Метод определения координат	Формулы, примененные для расчета средней квадратической погрешности определения координат характерных точек границ (Mt), с подставленными в такие формулы значениями и итоговые (вычисленные) значения Mt, м	Описание закрепления точки
	содержатся в Едином государственном реестре недвижимости		определены в результате выполнения комплексных кадастровых работ				
	X	Y	X	Y			
1	2	3	4	5	6	7	8
н135У	-	-	4947647.43	4386341.70	Метод спутниковых геодезических измерений (определений)	$Mt = \sqrt{\Delta \Sigma \int \pm \frac{1}{4} \frac{1}{2} \frac{3}{4} 123 n}$	-
н145У	-	-	4947648.63	4386341.19	Метод спутниковых геодезических измерений (определений)	$Mt = \sqrt{\Delta \Sigma \int \pm \frac{1}{4} \frac{1}{2} \frac{3}{4} 123 n}$	-
н146У	-	-	4947653.84	4386357.69	Метод спутниковых геодезических измерений (определений)	$Mt = \sqrt{\Delta \Sigma \int \pm \frac{1}{4} \frac{1}{2} \frac{3}{4} 123 n}$	-
н147У	-	-	4947657.12	4386378.34	Метод спутниковых геодезических измерений (определений)	$Mt = \sqrt{\Delta \Sigma \int \pm \frac{1}{4} \frac{1}{2} \frac{3}{4} 123 n}$	-
н148У	-	-	4947654.15	4386386.63	Метод спутниковых геодезических измерений (определений)	$Mt = \sqrt{\Delta \Sigma \int \pm \frac{1}{4} \frac{1}{2} \frac{3}{4} 123 n}$	-
н149У	-	-	4947646.29	4386395.41	Метод спутниковых геодезических измерений (определений)	$Mt = \sqrt{\Delta \Sigma \int \pm \frac{1}{4} \frac{1}{2} \frac{3}{4} 123 n}$	-

1. Сведения о характерных точках границы уточняемого земельного участка с кадастровым номером 91:04:037002:317 :							
Система координат СК-63, зона 4						Зона № 4	
Обозначение характерных точек границ	Координаты, м				Метод определения координат	Формулы, примененные для расчета средней квадратической погрешности определения координат характерных точек границ (Mt), с подставленными в такие формулы значениями и итоговые (вычисленные) значения Mt, м	Описание закрепления точки
	содержатся в Едином государственном реестре недвижимости		определены в результате выполнения комплексных кадастровых работ				
	X	Y	X	Y			
1	2	3	4	5	6	7	8
н140У	-	-	4947634.71	4386404.03	Метод спутниковых геодезических измерений (определений)	$Mt = \sqrt{\Delta \Sigma} \int \pm \frac{1}{4} \frac{1}{2} \frac{3}{4} 123 n$	-
2. Сведения о частях границ уточняемого земельного участка с кадастровым номером 91:04:037002:317 :							
Обозначение части границ		Горизонтальное проложение (S), м	Описание прохождения части границ	Сведения о согласовании местоположения границ (согласовано/спорное)			
от т.	до т.						
1	2	3	4	5			
н140У	н141У	32.62	-	-			
н141У	н142У	5.80	-	-			
н142У	н143У	19.58	-	-			
н143У	н144У	29.76	-	-			
н144У	н136У	3.47	-	-			
н136У	н135У	11.31	-	-			
н135У	н145У	1.30	-	-			
н145У	н146У	17.30	-	-			
н146У	н147У	20.91	-	-			
н147У	н148У	8.81	-	-			
н148У	н149У	11.78	-	-			
н149У	н140У	14.44	-	-			
3. Сведения о характеристиках уточняемого земельного участка с кадастровым номером 91:04:037002:317 :							
№ п/п	Наименование характеристики земельного участка			Значение характеристики			
1	2			3			
1.	Адрес земельного участка			-			
1.1.	Сведения о местоположении земельного участка (при отсутствии адреса) в структурированном в соответствии с федеральной информационной адресной системой виде			Российская Федерация, город Севастополь, с. Ясное, туп. Зеленый, 6			
1.2.	Дополнительные сведения о местоположении земельного участка			-			
2.	Площадь земельного участка ± величина погрешности определения (вычисления) площади (P ± ΔP), м2			1800 ± 15			

<b>3. Сведения о характеристиках уточняемого земельного участка с кадастровым номером 91:04:037002:317 :</b>		
<b>№ п/п</b>	<b>Наименование характеристики земельного участка</b>	<b>Значение характеристики</b>
<b>1</b>	<b>2</b>	<b>3</b>
3.	Формула, примененная для вычисления предельной погрешности определения площади земельного участка, с подставленными значениями и итоговые (вычисленные) значения ( $\Delta P$ ), м <sup>2</sup>	$\Delta P=3.5*Mt*\sqrt{P}=3.5*0,1*\sqrt{1800}=15$
4.	Площадь земельного участка согласно сведениям Единого государственного реестра недвижимости (Ркад), м <sup>2</sup>	1800
5.	Оценка расхождения Р и Ркад (Р - Ркад), м <sup>2</sup>	-
6.	Предельные минимальный и максимальный размеры земельного участка (Рмин и Рмакс), м <sup>2</sup>	400 1000
7.	Вид (виды) разрешенного использования	2.1 "Для индивидуального жилищного строительства"
7.1.	Дополнительные сведения об использовании земельного участка	-
8.	Кадастровый или иной государственный учетный номер (инвентарный) здания, сооружения, объекта незавершенного строительства, расположенного на земельном участке	-
9.	Сведения о земельных участках (землях общего пользования, территории общего пользования), посредством которых обеспечивается доступ	-
10.	Иные сведения	-
<b>4. Пояснения к сведениям об уточняемом земельном участке с кадастровым номером 91:04:037002:317 :</b>		
1.	-	



## Сведения об уточняемых земельных участках

**1. Сведения о характерных точках границы уточняемого земельного участка с кадастровым номером 91:04:037002:318 :**

Система координат СК-63, зона 4

Зона № 4

Обозначение характерных точек границ	Координаты, м				Метод определения координат	Формулы, примененные для расчета средней квадратической погрешности определения координат характерных точек границ (Mt), с подставленными в такие формулы значениями и итоговые (вычисленные) значения Mt, м	Описание закрепления точки
	содержатся в Едином государственном реестре недвижимости		определены в результате выполнения комплексных кадастровых работ				
	X	Y	X	Y			
1	2	3	4	5	6	7	8
н150У	-	-	4947768.27	4386399.04	Метод спутниковых геодезических измерений (определений)	$Mt = \sqrt{\Delta \Sigma \int \pm \frac{1}{4} \frac{1}{2} \frac{3}{4} 123 n}$	-
н151У	-	-	4947761.02	4386388.29	Метод спутниковых геодезических измерений (определений)	$Mt = \sqrt{\Delta \Sigma \int \pm \frac{1}{4} \frac{1}{2} \frac{3}{4} 123 n}$	-
н152У	-	-	4947788.44	4386368.19	Метод спутниковых геодезических измерений (определений)	$Mt = \sqrt{\Delta \Sigma \int \pm \frac{1}{4} \frac{1}{2} \frac{3}{4} 123 n}$	-
н153У	-	-	4947793.02	4386364.71	Метод спутниковых геодезических измерений (определений)	$Mt = \sqrt{\Delta \Sigma \int \pm \frac{1}{4} \frac{1}{2} \frac{3}{4} 123 n}$	-
н154У	-	-	4947798.11	4386371.41	Метод спутниковых геодезических измерений (определений)	$Mt = \sqrt{\Delta \Sigma \int \pm \frac{1}{4} \frac{1}{2} \frac{3}{4} 123 n}$	-
н155У	-	-	4947795.75	4386373.17	Метод спутниковых геодезических измерений (определений)	$Mt = \sqrt{\Delta \Sigma \int \pm \frac{1}{4} \frac{1}{2} \frac{3}{4} 123 n}$	-

**1. Сведения о характерных точках границы уточняемого земельного участка с кадастровым номером 91:04:037002:318 :**

Система координат СК-63, зона 4					Зона № 4		
Обозначение характерных точек границ	Координаты, м				Метод определения координат	Формулы, примененные для расчета средней квадратической погрешности определения координат характерных точек границ (Mt), с подставленными в такие формулы значениями и итоговые (вычисленные) значения Mt, м	Описание закрепления точки
	содержатся в Едином государственном реестре недвижимости		определены в результате выполнения комплексных кадастровых работ				
	X	Y	X	Y			
1	2	3	4	5	6	7	8
н156У	-	-	4947799.00	4386377.53	Метод спутниковых геодезических измерений (определений)	$Mt = \sqrt{\Delta \Sigma \int \pm \frac{1}{4} \frac{1}{2} \frac{3}{4} 123 n}$	-
н157У	-	-	4947797.84	4386378.37	Метод спутниковых геодезических измерений (определений)	$Mt = \sqrt{\Delta \Sigma \int \pm \frac{1}{4} \frac{1}{2} \frac{3}{4} 123 n}$	-
н158У	-	-	4947784.69	4386387.90	Метод спутниковых геодезических измерений (определений)	$Mt = \sqrt{\Delta \Sigma \int \pm \frac{1}{4} \frac{1}{2} \frac{3}{4} 123 n}$	-
н150У	-	-	4947768.27	4386399.04	Метод спутниковых геодезических измерений (определений)	$Mt = \sqrt{\Delta \Sigma \int \pm \frac{1}{4} \frac{1}{2} \frac{3}{4} 123 n}$	-

**2. Сведения о частях границ уточняемого земельного участка с кадастровым номером 91:04:037002:318 :**

Обозначение части границ		Горизонтальное проложение (S), м	Описание прохождения части границ	Сведения о согласовании местоположения границ (согласовано/спорное)
от т.	до т.			
1	2	3	4	5
н150У	н151У	12.97	-	-
н151У	н152У	34.00	-	-
н152У	н153У	5.75	-	-
н153У	н154У	8.41	-	-
н154У	н155У	2.94	-	-
н155У	н156У	5.44	-	-
н156У	н157У	1.43	-	-

<b>2. Сведения о частях границ уточняемого земельного участка с кадастровым номером 91:04:037002:318 :</b>				
Обозначение части границ		Горизонтальное проложение (S), м	Описание прохождения части границ	Сведения о согласовании местоположения границ (согласовано/спорное)
от т.	до т.			
1	2	3	4	5
н157У	н158У	16.24	-	-
н158У	н150У	19.84	-	-
<b>3. Сведения о характеристиках уточняемого земельного участка с кадастровым номером 91:04:037002:318 :</b>				
№ п/п	Наименование характеристики земельного участка		Значение характеристики	
1	2		3	
1.	Адрес земельного участка		-	
1.1.	Сведения о местоположении земельного участка (при отсутствии адреса) в структурированном в соответствии с федеральной информационной адресной системой виде		Российская Федерация, город Севастополь, Нахимовский р-н, с. Полюшко, ул. Персиковая, 7	
1.2.	Дополнительные сведения о местоположении земельного участка		-	
2.	Площадь земельного участка ± величина погрешности определения (вычисления) площади (P ± ΔP), м2		527 ± 8	
3.	Формула, примененная для вычисления предельной погрешности определения площади земельного участка, с подставленными значениями и итоговые (вычисленные) значения (ΔP), м2		$\Delta P = 3.5 * M_t * \sqrt{P} = 3.5 * 0,1 * \sqrt{527} = 8$	
4.	Площадь земельного участка согласно сведениям Единого государственного реестра недвижимости (P <sub>кад</sub> ), м2		780	
5.	Оценка расхождения P и P <sub>кад</sub> (P - P <sub>кад</sub> ), м2		253	
6.	Предельные минимальный и максимальный размеры земельного участка (P <sub>мин</sub> и P <sub>макс</sub> ), м2		400 1000	
7.	Вид (виды) разрешенного использования		2.1 "Для индивидуального жилищного строительства"	
7.1.	Дополнительные сведения об использовании земельного участка		-	
8.	Кадастровый или иной государственный учетный номер (инвентарный) здания, сооружения, объекта незавершенного строительства, расположенного на земельном участке		91:04:037002:17 91:04:037002:356	
9.	Сведения о земельных участках (землях общего пользования, территории общего пользования), посредством которых обеспечивается доступ		-	
10.	Иные сведения		-	
<b>4. Пояснения к сведениям об уточняемом земельном участке с кадастровым номером 91:04:037002:318 :</b>				
1.	-			

## Сведения об уточняемых земельных участках

**1. Сведения о характерных точках границы уточняемого земельного участка с кадастровым номером 91:04:037002:322 :**

Система координат СК-63, зона 4

Зона № 4

Обозначение характерных точек границ	Координаты, м				Метод определения координат	Формулы, примененные для расчета средней квадратической погрешности определения координат характерных точек границ (Mt), с подставленными в такие формулы значениями и итоговые (вычисленные) значения Mt, м	Описание закрепления точки
	содержатся в Едином государственном реестре недвижимости		определены в результате выполнения комплексных кадастровых работ				
	X	Y	X	Y			
1	2	3	4	5	6	7	8
н159У	-	-	4947846.94	4386511.16	Метод спутниковых геодезических измерений (определений)	$Mt = \sqrt{\Delta \Sigma \int \pm \frac{1}{4} \frac{1}{2} \frac{3}{4} 123 n}$	-
н160У	-	-	4947852.02	4386507.55	Метод спутниковых геодезических измерений (определений)	$Mt = \sqrt{\Delta \Sigma \int \pm \frac{1}{4} \frac{1}{2} \frac{3}{4} 123 n}$	-
н161У	-	-	4947857.94	4386503.70	Метод спутниковых геодезических измерений (определений)	$Mt = \sqrt{\Delta \Sigma \int \pm \frac{1}{4} \frac{1}{2} \frac{3}{4} 123 n}$	-
н162У	-	-	4947873.73	4386491.89	Метод спутниковых геодезических измерений (определений)	$Mt = \sqrt{\Delta \Sigma \int \pm \frac{1}{4} \frac{1}{2} \frac{3}{4} 123 n}$	-
н163У	-	-	4947879.47	4386502.01	Метод спутниковых геодезических измерений (определений)	$Mt = \sqrt{\Delta \Sigma \int \pm \frac{1}{4} \frac{1}{2} \frac{3}{4} 123 n}$	-
н164У	-	-	4947880.95	4386504.72	Метод спутниковых геодезических измерений (определений)	$Mt = \sqrt{\Delta \Sigma \int \pm \frac{1}{4} \frac{1}{2} \frac{3}{4} 123 n}$	-

1. Сведения о характерных точках границы уточняемого земельного участка с кадастровым номером 91:04:037002:322 :							
Система координат СК-63, зона 4						Зона № 4	
Обозначение характерных точек границ	Координаты, м				Метод определения координат	Формулы, примененные для расчета средней квадратической погрешности определения координат характерных точек границ (Mt), с подставленными в такие формулы значениями и итоговые (вычисленные) значения Mt, м	Описание закрепления точки
	содержатся в Едином государственном реестре недвижимости		определены в результате выполнения комплексных кадастровых работ				
	X	Y	X	Y			
1	2	3	4	5	6	7	8
н165У	-	-	4947855.54	4386523.27	Метод спутниковых геодезических измерений (определений)	$Mt = \sqrt{\Delta \Sigma \int \pm \frac{1}{4} \frac{1}{2} \frac{3}{4} 123 n}$	-
н159У	-	-	4947846.94	4386511.16	Метод спутниковых геодезических измерений (определений)	$Mt = \sqrt{\Delta \Sigma \int \pm \frac{1}{4} \frac{1}{2} \frac{3}{4} 123 n}$	-
2. Сведения о частях границ уточняемого земельного участка с кадастровым номером 91:04:037002:322 :							
Обозначение части границ		Горизонтальное проложение (S), м		Описание прохождения части границ	Сведения о согласовании местоположения границ (согласовано/спорное)		
от т.	до т.						
1	2	3		4	5		
н159У	н160У	6.23		-	-		
н160У	н161У	7.06		-	-		
н161У	н162У	19.72		-	-		
н162У	н163У	11.63		-	-		
н163У	н164У	3.09		-	-		
н164У	н165У	31.46		-	-		
н165У	н159У	14.85		-	-		
3. Сведения о характеристиках уточняемого земельного участка с кадастровым номером 91:04:037002:322 :							
№ п/п	Наименование характеристики земельного участка			Значение характеристики			
1	2			3			
1.	Адрес земельного участка			-			
1.1.	Сведения о местоположении земельного участка (при отсутствии адреса) в структурированном в соответствии с федеральной информационной адресной системой виде			Российская Федерация, 299814, город Севастополь, село Полюшко, улица Персиковая, участок 17/2			
1.2.	Дополнительные сведения о местоположении земельного участка			-			
2.	Площадь земельного участка ± величина погрешности определения (вычисления) площади (P ± ΔP), м2			470 ± 8			

<b>3. Сведения о характеристиках уточняемого земельного участка с кадастровым номером 91:04:037002:322 :</b>		
<b>№ п/п</b>	<b>Наименование характеристики земельного участка</b>	<b>Значение характеристики</b>
<b>1</b>	<b>2</b>	<b>3</b>
3.	Формула, примененная для вычисления предельной погрешности определения площади земельного участка, с подставленными значениями и итоговые (вычисленные) значения ( $\Delta P$ ), м <sup>2</sup>	$\Delta P = 3.5 * M_t * \sqrt{P} = 3.5 * 0,1 * \sqrt{470} = 8$
4.	Площадь земельного участка согласно сведениям Единого государственного реестра недвижимости (Р <sub>кад</sub> ), м <sup>2</sup>	1000
5.	Оценка расхождения Р и Р <sub>кад</sub> (Р - Р <sub>кад</sub> ), м <sup>2</sup>	530
6.	Предельные минимальный и максимальный размеры земельного участка (Р <sub>мин</sub> и Р <sub>макс</sub> ), м <sup>2</sup>	400 1000
7.	Вид (виды) разрешенного использования	2.1 "Для индивидуального жилищного строительства"
7.1.	Дополнительные сведения об использовании земельного участка	-
8.	Кадастровый или иной государственный учетный номер (инвентарный) здания, сооружения, объекта незавершенного строительства, расположенного на земельном участке	91:04:037002:205
9.	Сведения о земельных участках (землях общего пользования, территории общего пользования), посредством которых обеспечивается доступ	-
10.	Иные сведения	-
<b>4. Пояснения к сведениям об уточняемом земельном участке с кадастровым номером 91:04:037002:322 :</b>		
1.	-	

## Сведения об уточняемых земельных участках

**1. Сведения о характерных точках границы уточняемого земельного участка с кадастровым номером 91:04:037002:319 :**

Система координат СК-63, зона 4

Зона № 4

Обозначение характерных точек границ	Координаты, м				Метод определения координат	Формулы, примененные для расчета средней квадратической погрешности определения координат характерных точек границ (Mt), с подставленными в такие формулы значениями и итоговые (вычисленные) значения Mt, м	Описание закрепления точки
	содержатся в Едином государственном реестре недвижимости		определены в результате выполнения комплексных кадастровых работ				
	X	Y	X	Y			
1	2	3	4	5	6	7	8
н166У	-	-	4947843.54	4386445.89	Метод спутниковых геодезических измерений (определений)	$Mt = \sqrt{\Delta \Sigma \int \pm \frac{1}{4} \frac{1}{2} \frac{3}{4} 123 n}$	-
н167У	-	-	4947844.33	4386447.10	Метод спутниковых геодезических измерений (определений)	$Mt = \sqrt{\Delta \Sigma \int \pm \frac{1}{4} \frac{1}{2} \frac{3}{4} 123 n}$	-
н168У	-	-	4947851.09	4386457.40	Метод спутниковых геодезических измерений (определений)	$Mt = \sqrt{\Delta \Sigma \int \pm \frac{1}{4} \frac{1}{2} \frac{3}{4} 123 n}$	-
н169У	-	-	4947823.32	4386477.72	Метод спутниковых геодезических измерений (определений)	$Mt = \sqrt{\Delta \Sigma \int \pm \frac{1}{4} \frac{1}{2} \frac{3}{4} 123 n}$	-
169	-	-	4947815.65	4386466.48	Метод спутниковых геодезических измерений (определений)	$Mt = \sqrt{\Delta \Sigma \int \pm \frac{1}{4} \frac{1}{2} \frac{3}{4} 123 n}$	-
168	-	-	4947820.42	4386462.94	Метод спутниковых геодезических измерений (определений)	$Mt = \sqrt{\Delta \Sigma \int \pm \frac{1}{4} \frac{1}{2} \frac{3}{4} 123 n}$	-

1. Сведения о характерных точках границы уточняемого земельного участка с кадастровым номером 91:04:037002:319 :							
Система координат СК-63, зона 4							Зона № 4
Обозначение характерных точек границ	Координаты, м				Метод определения координат	Формулы, примененные для расчета средней квадратической погрешности определения координат характерных точек границ (Mt), с подставленными в такие формулы значениями и итоговые (вычисленные) значения Mt, м	Описание закрепления точки
	содержатся в Едином государственном реестре недвижимости		определены в результате выполнения комплексных кадастровых работ				
	X	Y	X	Y			
1	2	3	4	5	6	7	8
167	-	-	4947826.58	4386458.32	Метод спутниковых геодезических измерений (определений)	$Mt = \sqrt{\Delta \Sigma \int \pm \frac{1}{4} \frac{1}{2} \frac{3}{4} 123 n}$	-
н166У	-	-	4947843.54	4386445.89	Метод спутниковых геодезических измерений (определений)	$Mt = \sqrt{\Delta \Sigma \int \pm \frac{1}{4} \frac{1}{2} \frac{3}{4} 123 n}$	-
2. Сведения о частях границ уточняемого земельного участка с кадастровым номером 91:04:037002:319 :							
Обозначение части границ		Горизонтальное проложение (S), м	Описание прохождения части границ	Сведения о согласовании местоположения границ (согласовано/спорное)			
от т.	до т.						
1	2	3	4	5			
н166У	н167У	1.45	-	-			
н167У	н168У	12.32	-	-			
н168У	н169У	34.41	-	-			
н169У	169	13.61	-	-			
169	168	5.94	-	-			
168	167	7.70	-	-			
167	н166У	21.03	-	-			
3. Сведения о характеристиках уточняемого земельного участка с кадастровым номером 91:04:037002:319 :							
№ п/п	Наименование характеристики земельного участка			Значение характеристики			
1	2			3			
1.	Адрес земельного участка			-			
1.1.	Сведения о местоположении земельного участка (при отсутствии адреса) в структурированном в соответствии с федеральной информационной адресной системой виде			Российская Федерация, город Севастополь, село Полюшко, улица Периковая, 13/2			
1.2.	Дополнительные сведения о местоположении земельного участка			-			
2.	Площадь земельного участка ± величина погрешности определения (вычисления) площади (P ± ΔP), м2			473 ± 8			



<b>3. Сведения о характеристиках уточняемого земельного участка с кадастровым номером 91:04:037002:319 :</b>		
<b>№ п/п</b>	<b>Наименование характеристики земельного участка</b>	<b>Значение характеристики</b>
<b>1</b>	<b>2</b>	<b>3</b>
3.	Формула, примененная для вычисления предельной погрешности определения площади земельного участка, с подставленными значениями и итоговые (вычисленные) значения ( $\Delta P$ ), м <sup>2</sup>	$\Delta P = 3.5 * M_t * \sqrt{P} = 3.5 * 0,1 * \sqrt{473} = 8$
4.	Площадь земельного участка согласно сведениям Единого государственного реестра недвижимости (Ркад), м <sup>2</sup>	476
5.	Оценка расхождения Р и Ркад (Р - Ркад), м <sup>2</sup>	3
6.	Предельные минимальный и максимальный размеры земельного участка (Рмин и Рмакс), м <sup>2</sup>	400 1000
7.	Вид (виды) разрешенного использования	2.1 "Для индивидуального жилищного строительства"
7.1.	Дополнительные сведения об использовании земельного участка	-
8.	Кадастровый или иной государственный учетный номер (инвентарный) здания, сооружения, объекта незавершенного строительства, расположенного на земельном участке	91:04:036001:647 91:00:000000:15139
9.	Сведения о земельных участках (землях общего пользования, территории общего пользования), посредством которых обеспечивается доступ	-
10.	Иные сведения	-
<b>4. Пояснения к сведениям об уточняемом земельном участке с кадастровым номером 91:04:037002:319 :</b>		
1.	-	

## Сведения об уточняемых земельных участках

### 1. Сведения о характерных точках границы уточняемого земельного участка с кадастровым номером 91:04:037002:323 :

Система координат СК-63, зона 4

Зона № 4

Обозначение характерных точек границ	Координаты, м				Метод определения координат	Формулы, примененные для расчета средней квадратической погрешности определения координат характерных точек границ (Mt), с подставленными в такие формулы значениями и итоговые (вычисленные) значения Mt, м	Описание закрепления точки
	содержатся в Едином государственном реестре недвижимости		определены в результате выполнения комплексных кадастровых работ				
	X	Y	X	Y			
1	2	3	4	5	6	7	8
н170У	-	-	4947829.71	4386422.71	Метод спутниковых геодезических измерений (определений)	$Mt = \sqrt{\Delta \Sigma \int \pm \frac{1}{4} \frac{1}{2} \frac{3}{4} 123 n}$	-
164	-	-	4947837.44	4386433.88	Метод спутниковых геодезических измерений (определений)	$Mt = \sqrt{\Delta \Sigma \int \pm \frac{1}{4} \frac{1}{2} \frac{3}{4} 123 n}$	-
163	-	-	4947807.55	4386455.35	Метод спутниковых геодезических измерений (определений)	$Mt = \sqrt{\Delta \Sigma \int \pm \frac{1}{4} \frac{1}{2} \frac{3}{4} 123 n}$	-
н171У	-	-	4947800.08	4386444.46	Метод спутниковых геодезических измерений (определений)	$Mt = \sqrt{\Delta \Sigma \int \pm \frac{1}{4} \frac{1}{2} \frac{3}{4} 123 n}$	-
н170У	-	-	4947829.71	4386422.71	Метод спутниковых геодезических измерений (определений)	$Mt = \sqrt{\Delta \Sigma \int \pm \frac{1}{4} \frac{1}{2} \frac{3}{4} 123 n}$	-

<b>2. Сведения о частях границ уточняемого земельного участка с кадастровым номером 91:04:037002:323 :</b>				
Обозначение части границ		Горизонтальное проложение (S), м	Описание прохождения части границ	Сведения о согласовании местоположения границ (согласовано/спорное)
от т.	до т.			
1	2	3	4	5
н170У	164	13.58	-	-
164	163	36.80	-	-
163	н171У	13.21	-	-
н171У	н170У	36.76	-	-
<b>3. Сведения о характеристиках уточняемого земельного участка с кадастровым номером 91:04:037002:323 :</b>				
№ п/п	Наименование характеристики земельного участка		Значение характеристики	
1	2		3	
1.	Адрес земельного участка		-	
1.1.	Сведения о местоположении земельного участка (при отсутствии адреса) в структурированном в соответствии с федеральной информационной адресной системой виде		Российская Федерация, город Севастополь, село Полюшко, улица Персиковая, 11/2	
1.2.	Дополнительные сведения о местоположении земельного участка		-	
2.	Площадь земельного участка ± величина погрешности определения (вычисления) площади (P ± ΔP), м2		492 ± 8	
3.	Формула, примененная для вычисления предельной погрешности определения площади земельного участка, с подставленными значениями и итоговые (вычисленные) значения (ΔP), м2		$\Delta P = 3.5 * M_t * \sqrt{P} = 3.5 * 0,1 * \sqrt{492} = 8$	
4.	Площадь земельного участка согласно сведениям Единого государственного реестра недвижимости (P <sub>кад</sub> ), м2		500	
5.	Оценка расхождения P и P <sub>кад</sub> (P - P <sub>кад</sub> ), м2		8	
6.	Предельные минимальный и максимальный размеры земельного участка (P <sub>мин</sub> и P <sub>макс</sub> ), м2		400 1000	
7.	Вид (виды) разрешенного использования		2.1 "Для индивидуального жилищного строительства"	
7.1.	Дополнительные сведения об использовании земельного участка		-	
8.	Кадастровый или иной государственный учетный номер (инвентарный) здания, сооружения, объекта незавершенного строительства, расположенного на земельном участке		91:04:037002:321	
9.	Сведения о земельных участках (землях общего пользования, территории общего пользования), посредством которых обеспечивается доступ		-	
10.	Иные сведения		-	
<b>4. Пояснения к сведениям об уточняемом земельном участке с кадастровым номером 91:04:037002:323 :</b>				
1.	-			

## Сведения об уточняемых земельных участках

**1. Сведения о характерных точках границы уточняемого земельного участка с кадастровым номером 91:04:037002:326 :**

Система координат СК-63, зона 4

Зона № 4

Обозначение характерных точек границ	Координаты, м				Метод определения координат	Формулы, примененные для расчета средней квадратической погрешности определения координат характерных точек границ (Mt), с подставленными в такие формулы значениями и итоговые (вычисленные) значения Mt, м	Описание закрепления точки
	содержатся в Едином государственном реестре недвижимости		определены в результате выполнения комплексных кадастровых работ				
	X	Y	X	Y			
1	2	3	4	5	6	7	8
16	-	-	4947930.69	4386574.00	Метод спутниковых геодезических измерений (определений)	$Mt = \sqrt{\Delta \Sigma \int \pm \frac{1}{4} \frac{1}{2} \frac{3}{4} 123 n}$	-
15	-	-	4947933.55	4386580.12	Метод спутниковых геодезических измерений (определений)	$Mt = \sqrt{\Delta \Sigma \int \pm \frac{1}{4} \frac{1}{2} \frac{3}{4} 123 n}$	-
14	-	-	4947936.49	4386578.88	Метод спутниковых геодезических измерений (определений)	$Mt = \sqrt{\Delta \Sigma \int \pm \frac{1}{4} \frac{1}{2} \frac{3}{4} 123 n}$	-
13	-	-	4947938.94	4386584.31	Метод спутниковых геодезических измерений (определений)	$Mt = \sqrt{\Delta \Sigma \int \pm \frac{1}{4} \frac{1}{2} \frac{3}{4} 123 n}$	-
н74У	-	-	4947931.41	4386587.83	Метод спутниковых геодезических измерений (определений)	$Mt = \sqrt{\Delta \Sigma \int \pm \frac{1}{4} \frac{1}{2} \frac{3}{4} 123 n}$	-
н73У	-	-	4947922.21	4386593.43	Метод спутниковых геодезических измерений (определений)	$Mt = \sqrt{\Delta \Sigma \int \pm \frac{1}{4} \frac{1}{2} \frac{3}{4} 123 n}$	-

1. Сведения о характерных точках границы уточняемого земельного участка с кадастровым номером 91:04:037002:326 :							
Система координат СК-63, зона 4							Зона № 4
Обозначение характерных точек границ	Координаты, м				Метод определения координат	Формулы, примененные для расчета средней квадратической погрешности определения координат характерных точек границ (Mt), с подставленными в такие формулы значениями и итоговые (вычисленные) значения Mt, м	Описание закрепления точки
	содержатся в Едином государственном реестре недвижимости		определены в результате выполнения комплексных кадастровых работ				
	X	Y	X	Y			
1	2	3	4	5	6	7	8
н72У	-	-	4947915.23	4386597.90	Метод спутниковых геодезических измерений (определений)	$Mt = \sqrt{\Delta \Sigma \int \pm \frac{1}{4} \frac{1}{2} \frac{3}{4} 123 n}$	-
н71У	-	-	4947896.93	4386611.55	Метод спутниковых геодезических измерений (определений)	$Mt = \sqrt{\Delta \Sigma \int \pm \frac{1}{4} \frac{1}{2} \frac{3}{4} 123 n}$	-
н172У	-	-	4947884.33	4386621.01	Метод спутниковых геодезических измерений (определений)	$Mt = \sqrt{\Delta \Sigma \int \pm \frac{1}{4} \frac{1}{2} \frac{3}{4} 123 n}$	-
н173У	-	-	4947875.14	4386610.70	Метод спутниковых геодезических измерений (определений)	$Mt = \sqrt{\Delta \Sigma \int \pm \frac{1}{4} \frac{1}{2} \frac{3}{4} 123 n}$	-
н174У	-	-	4947887.82	4386600.80	Метод спутниковых геодезических измерений (определений)	$Mt = \sqrt{\Delta \Sigma \int \pm \frac{1}{4} \frac{1}{2} \frac{3}{4} 123 n}$	-
н175У	-	-	4947901.23	4386591.65	Метод спутниковых геодезических измерений (определений)	$Mt = \sqrt{\Delta \Sigma \int \pm \frac{1}{4} \frac{1}{2} \frac{3}{4} 123 n}$	-

**1. Сведения о характерных точках границы уточняемого земельного участка с кадастровым номером 91:04:037002:326 :**

Система координат СК-63, зона 4

Зона № 4

Обозначение характерных точек границ	Координаты, м				Метод определения координат	Формулы, примененные для расчета средней квадратической погрешности определения координат характерных точек границ (Mt), с подставленными в такие формулы значениями и итоговые (вычисленные) значения Mt, м	Описание закрепления точки
	содержатся в Едином государственном реестре недвижимости		определены в результате выполнения комплексных кадастровых работ				
	X	Y	X	Y			
1	2	3	4	5	6	7	8
н176У	-	-	4947901.80	4386592.32	Метод спутниковых геодезических измерений (определений)	$Mt = \sqrt{\Delta \Sigma \int \pm \frac{1}{4} \frac{1}{2} \frac{3}{4} 123 n}$	-
н177У	-	-	4947917.23	4386581.15	Метод спутниковых геодезических измерений (определений)	$Mt = \sqrt{\Delta \Sigma \int \pm \frac{1}{4} \frac{1}{2} \frac{3}{4} 123 n}$	-
н178У	-	-	4947919.32	4386578.05	Метод спутниковых геодезических измерений (определений)	$Mt = \sqrt{\Delta \Sigma \int \pm \frac{1}{4} \frac{1}{2} \frac{3}{4} 123 n}$	-
н179У	-	-	4947925.06	4386573.78	Метод спутниковых геодезических измерений (определений)	$Mt = \sqrt{\Delta \Sigma \int \pm \frac{1}{4} \frac{1}{2} \frac{3}{4} 123 n}$	-
н180У	-	-	4947926.52	4386576.16	Метод спутниковых геодезических измерений (определений)	$Mt = \sqrt{\Delta \Sigma \int \pm \frac{1}{4} \frac{1}{2} \frac{3}{4} 123 n}$	-
16	-	-	4947930.69	4386574.00	Метод спутниковых геодезических измерений (определений)	$Mt = \sqrt{\Delta \Sigma \int \pm \frac{1}{4} \frac{1}{2} \frac{3}{4} 123 n}$	-

<b>2. Сведения о частях границ уточняемого земельного участка с кадастровым номером 91:04:037002:326 :</b>				
Обозначение части границ		Горизонтальное проложение (S), м	Описание прохождения части границ	Сведения о согласовании местоположения границ (согласовано/спорное)
от т.	до т.			
1	2	3	4	5
16	15	6.76	-	-
15	14	3.19	-	-
14	13	5.96	-	-
13	н74У	8.31	-	-
н74У	н73У	10.77	-	-
н73У	н72У	8.29	-	-
н72У	н71У	22.83	-	-
н71У	н172У	15.76	-	-
н172У	н173У	13.81	-	-
н173У	н174У	16.09	-	-
н174У	н175У	16.23	-	-
н175У	н176У	0.88	-	-
н176У	н177У	19.05	-	-
н177У	н178У	3.74	-	-
н178У	н179У	7.15	-	-
н179У	н180У	2.79	-	-
н180У	16	4.70	-	-
<b>3. Сведения о характеристиках уточняемого земельного участка с кадастровым номером 91:04:037002:326 :</b>				
№ п/п	Наименование характеристики земельного участка	Значение характеристики		
1	2	3		
1.	Адрес земельного участка	-		
1.1.	Сведения о местоположении земельного участка (при отсутствии адреса) в структурированном в соответствии с федеральной информационной адресной системой виде	Российская Федерация, город Севастополь, село Полюшко, улица Персиковая, 23/1		
1.2.	Дополнительные сведения о местоположении земельного участка	-		
2.	Площадь земельного участка ± величина погрешности определения (вычисления) площади (P ± ΔP), м2	895 ± 10		
3.	Формула, примененная для вычисления предельной погрешности определения площади земельного участка, с подставленными значениями и итоговые (вычисленные) значения (ΔP), м2	$\Delta P = 3.5 * M_t * \sqrt{P} = 3.5 * 0,1 * \sqrt{895} = 10$		
4.	Площадь земельного участка согласно сведениям Единого государственного реестра недвижимости (Pкад), м2	800		
5.	Оценка расхождения P и Pкад (P - Pкад), м2	95		
6.	Предельные минимальный и максимальный размеры земельного участка (Pмин и Pмакс), м2	400 1000		
7.	Вид (виды) разрешенного использования	2.1 "Для индивидуального жилищного строительства"		
7.1.	Дополнительные сведения об использовании земельного участка	-		

**3. Сведения о характеристиках уточняемого земельного участка с кадастровым номером 91:04:037002:326 :**

<b>№ п/п</b>	<b>Наименование характеристики земельного участка</b>	<b>Значение характеристики</b>
<b>1</b>	<b>2</b>	<b>3</b>
8.	Кадастровый или иной государственный учетный номер (инвентарный) здания, сооружения, объекта незавершенного строительства, расположенного на земельном участке	91:04:037002:21
9.	Сведения о земельных участках (землях общего пользования, территории общего пользования), посредством которых обеспечивается доступ	-
10.	Иные сведения	-

**4. Пояснения к сведениям об уточняемом земельном участке с кадастровым номером 91:04:037002:326 :**

1.	-
----	---



## Сведения об уточняемых земельных участках

**1. Сведения о характерных точках границы уточняемого земельного участка с кадастровым номером 91:04:037002:331 :**

Система координат СК-63, зона 4

Зона № 4

Обозначение характерных точек границ	Координаты, м				Метод определения координат	Формулы, примененные для расчета средней квадратической погрешности определения координат характерных точек границ (Mt), с подставленными в такие формулы значениями и итоговые (вычисленные) значения Mt, м	Описание закрепления точки
	содержатся в Едином государственном реестре недвижимости		определены в результате выполнения комплексных кадастровых работ				
	X	Y	X	Y			
1	2	3	4	5	6	7	8
н169У	-	-	4947823.32	4386477.72	Метод спутниковых геодезических измерений (определений)	$Mt = \sqrt{\Delta \Sigma \int \pm \frac{1}{4} \frac{1}{2} \frac{3}{4} 123 n}$	-
н168У	-	-	4947851.09	4386457.40	Метод спутниковых геодезических измерений (определений)	$Mt = \sqrt{\Delta \Sigma \int \pm \frac{1}{4} \frac{1}{2} \frac{3}{4} 123 n}$	-
н181У	-	-	4947856.14	4386465.54	Метод спутниковых геодезических измерений (определений)	$Mt = \sqrt{\Delta \Sigma \int \pm \frac{1}{4} \frac{1}{2} \frac{3}{4} 123 n}$	-
н182У	-	-	4947859.20	4386463.83	Метод спутниковых геодезических измерений (определений)	$Mt = \sqrt{\Delta \Sigma \int \pm \frac{1}{4} \frac{1}{2} \frac{3}{4} 123 n}$	-
н183У	-	-	4947861.18	4386468.61	Метод спутниковых геодезических измерений (определений)	$Mt = \sqrt{\Delta \Sigma \int \pm \frac{1}{4} \frac{1}{2} \frac{3}{4} 123 n}$	-
н184У	-	-	4947842.79	4386481.29	Метод спутниковых геодезических измерений (определений)	$Mt = \sqrt{\Delta \Sigma \int \pm \frac{1}{4} \frac{1}{2} \frac{3}{4} 123 n}$	-

1. Сведения о характерных точках границы уточняемого земельного участка с кадастровым номером 91:04:037002:331 :							
Система координат СК-63, зона 4						Зона № 4	
Обозначение характерных точек границ	Координаты, м				Метод определения координат	Формулы, примененные для расчета средней квадратической погрешности определения координат характерных точек границ (Mt), с подставленными в такие формулы значениями и итоговые (вычисленные) значения Mt, м	Описание закрепления точки
	содержатся в Едином государственном реестре недвижимости		определены в результате выполнения комплексных кадастровых работ				
	X	Y	X	Y			
1	2	3	4	5	6	7	8
н185У	-	-	4947830.82	4386489.15	Метод спутниковых геодезических измерений (определений)	$Mt = \sqrt{\Delta \Sigma \int \pm \frac{1}{4} \frac{1}{2} \frac{3}{4} 123 n}$	-
н169У	-	-	4947823.32	4386477.72	Метод спутниковых геодезических измерений (определений)	$Mt = \sqrt{\Delta \Sigma \int \pm \frac{1}{4} \frac{1}{2} \frac{3}{4} 123 n}$	-
2. Сведения о частях границ уточняемого земельного участка с кадастровым номером 91:04:037002:331 :							
Обозначение части границ		Горизонтальное проложение (S), м		Описание прохождения части границ	Сведения о согласовании местоположения границ (согласовано/спорное)		
от т.	до т.						
1	2	3		4	5		
н169У	н168У	34.41		-	-		
н168У	н181У	9.58		-	-		
н181У	н182У	3.51		-	-		
н182У	н183У	5.17		-	-		
н183У	н184У	22.34		-	-		
н184У	н185У	14.32		-	-		
н185У	н169У	13.67		-	-		
3. Сведения о характеристиках уточняемого земельного участка с кадастровым номером 91:04:037002:331 :							
№ п/п	Наименование характеристики земельного участка				Значение характеристики		
1	2				3		
1.	Адрес земельного участка				-		
1.1.	Сведения о местоположении земельного участка (при отсутствии адреса) в структурированном в соответствии с федеральной информационной адресной системой виде				Российская Федерация, город Севастополь, с. Ясное, ул. Персиковая, № 15/1		
1.2.	Дополнительные сведения о местоположении земельного участка				-		
2.	Площадь земельного участка ± величина погрешности определения (вычисления) площади (P ± ΔP), м2				509 ± 197		

<b>3. Сведения о характеристиках уточняемого земельного участка с кадастровым номером 91:04:037002:331 :</b>		
<b>№ п/п</b>	<b>Наименование характеристики земельного участка</b>	<b>Значение характеристики</b>
<b>1</b>	<b>2</b>	<b>3</b>
3.	Формула, примененная для вычисления предельной погрешности определения площади земельного участка, с подставленными значениями и итоговые (вычисленные) значения ( $\Delta P$ ), м <sup>2</sup>	$\Delta P=3.5*Mt*\sqrt{P}=3.5*2,5*\sqrt{509}=197$
4.	Площадь земельного участка согласно сведениям Единого государственного реестра недвижимости (Ркад), м <sup>2</sup>	500
5.	Оценка расхождения Р и Ркад (Р - Ркад), м <sup>2</sup>	9
6.	Предельные минимальный и максимальный размеры земельного участка (Рмин и Рмакс), м <sup>2</sup>	400 1000
7.	Вид (виды) разрешенного использования	2.1 "Для индивидуального жилищного строительства"
7.1.	Дополнительные сведения об использовании земельного участка	-
8.	Кадастровый или иной государственный учетный номер (инвентарный) здания, сооружения, объекта незавершенного строительства, расположенного на земельном участке	91:04:037002:308 91:04:037002:664 91:04:037002:666 91:04:037002:669 91:04:037002:670
9.	Сведения о земельных участках (землях общего пользования, территории общего пользования), посредством которых обеспечивается доступ	-
10.	Иные сведения	-
<b>4. Пояснения к сведениям об уточняемом земельном участке с кадастровым номером 91:04:037002:331 :</b>		
1.	-	

## Сведения об уточняемых земельных участках

**1. Сведения о характерных точках границы уточняемого земельного участка с кадастровым номером 91:04:037002:332 :**

Система координат СК-63, зона 4

Зона № 4

Обозначение характерных точек границ	Координаты, м				Метод определения координат	Формулы, примененные для расчета средней квадратической погрешности определения координат характерных точек границ (Mt), с подставленными в такие формулы значениями и итоговые (вычисленные) значения Mt, м	Описание закрепления точки
	содержатся в Едином государственном реестре недвижимости		определены в результате выполнения комплексных кадастровых работ				
	X	Y	X	Y			
1	2	3	4	5	6	7	8
58	-	-	4948068.84	4386509.98	Метод спутниковых геодезических измерений (определений)	$Mt = \sqrt{\Delta \Sigma \int \pm \frac{1}{4} \frac{1}{2} \frac{3}{4} 123 n}$	-
н186У	-	-	4948086.30	4386537.87	Метод спутниковых геодезических измерений (определений)	$Mt = \sqrt{\Delta \Sigma \int \pm \frac{1}{4} \frac{1}{2} \frac{3}{4} 123 n}$	-
н187У	-	-	4948042.03	4386550.09	Метод спутниковых геодезических измерений (определений)	$Mt = \sqrt{\Delta \Sigma \int \pm \frac{1}{4} \frac{1}{2} \frac{3}{4} 123 n}$	-
59	-	-	4948033.01	4386536.17	Метод спутниковых геодезических измерений (определений)	$Mt = \sqrt{\Delta \Sigma \int \pm \frac{1}{4} \frac{1}{2} \frac{3}{4} 123 n}$	-
58	-	-	4948068.84	4386509.98	Метод спутниковых геодезических измерений (определений)	$Mt = \sqrt{\Delta \Sigma \int \pm \frac{1}{4} \frac{1}{2} \frac{3}{4} 123 n}$	-

2. Сведения о частях границ уточняемого земельного участка с кадастровым номером 91:04:037002:332 :				
Обозначение части границ		Горизонтальное проложение (S), м	Описание прохождения части границ	Сведения о согласовании местоположения границ (согласовано/спорное)
от т.	до т.			
1	2	3	4	5
58	н186У	32.90	-	-
н186У	н187У	45.93	-	-
н187У	59	16.59	-	-
59	58	44.38	-	-
3. Сведения о характеристиках уточняемого земельного участка с кадастровым номером 91:04:037002:332 :				
№ п/п	Наименование характеристики земельного участка		Значение характеристики	
1	2		3	
1.	Адрес земельного участка		-	
1.1.	Сведения о местоположении земельного участка (при отсутствии адреса) в структурированном в соответствии с федеральной информационной адресной системой виде		Российская Федерация, город Севастополь, село Полюшко, улица Молодежная, 27	
1.2.	Дополнительные сведения о местоположении земельного участка		-	
2.	Площадь земельного участка ± величина погрешности определения (вычисления) площади (P ± ΔP), м2		1092 ± 12	
3.	Формула, примененная для вычисления предельной погрешности определения площади земельного участка, с подставленными значениями и итоговые (вычисленные) значения (ΔP), м2		$\Delta P = 3.5 * M_t * \sqrt{P} = 3.5 * 0,1 * \sqrt{1092} = 12$	
4.	Площадь земельного участка согласно сведениям Единого государственного реестра недвижимости (P <sub>кад</sub> ), м2		800	
5.	Оценка расхождения P и P <sub>кад</sub> (P - P <sub>кад</sub> ), м2		292	
6.	Предельные минимальный и максимальный размеры земельного участка (P <sub>мин</sub> и P <sub>макс</sub> ), м2		400 1000	
7.	Вид (виды) разрешенного использования		2.1 "Для индивидуального жилищного строительства"	
7.1.	Дополнительные сведения об использовании земельного участка		-	
8.	Кадастровый или иной государственный учетный номер (инвентарный) здания, сооружения, объекта незавершенного строительства, расположенного на земельном участке		-	
9.	Сведения о земельных участках (землях общего пользования, территории общего пользования), посредством которых обеспечивается доступ		-	
10.	Иные сведения		-	
4. Пояснения к сведениям об уточняемом земельном участке с кадастровым номером 91:04:037002:332 :				
1.	-			

## Сведения об уточняемых земельных участках

**1. Сведения о характерных точках границы уточняемого земельного участка с кадастровым номером 91:04:037002:336 :**

Система координат СК-63, зона 4

Зона № 4

Обозначение характерных точек границ	Координаты, м				Метод определения координат	Формулы, примененные для расчета средней квадратической погрешности определения координат характерных точек границ (Mt), с подставленными в такие формулы значениями и итоговые (вычисленные) значения Mt, м	Описание закрепления точки
	содержатся в Едином государственном реестре недвижимости		определены в результате выполнения комплексных кадастровых работ				
	X	Y	X	Y			
1	2	3	4	5	6	7	8
н188У	-	-	4947542.02	4386327.55	Метод спутниковых геодезических измерений (определений)	$Mt = \sqrt{\Delta \Sigma \int \pm \frac{1}{4} \frac{1}{2} \frac{3}{4} 123 n}$	-
н189У	-	-	4947525.24	4386332.57	Метод спутниковых геодезических измерений (определений)	$Mt = \sqrt{\Delta \Sigma \int \pm \frac{1}{4} \frac{1}{2} \frac{3}{4} 123 n}$	-
н190У	-	-	4947527.00	4386336.21	Метод спутниковых геодезических измерений (определений)	$Mt = \sqrt{\Delta \Sigma \int \pm \frac{1}{4} \frac{1}{2} \frac{3}{4} 123 n}$	-
н191У	-	-	4947518.91	4386340.24	Метод спутниковых геодезических измерений (определений)	$Mt = \sqrt{\Delta \Sigma \int \pm \frac{1}{4} \frac{1}{2} \frac{3}{4} 123 n}$	-
н192У	-	-	4947528.72	4386352.57	Метод спутниковых геодезических измерений (определений)	$Mt = \sqrt{\Delta \Sigma \int \pm \frac{1}{4} \frac{1}{2} \frac{3}{4} 123 n}$	-
н193У	-	-	4947530.57	4386353.43	Метод спутниковых геодезических измерений (определений)	$Mt = \sqrt{\Delta \Sigma \int \pm \frac{1}{4} \frac{1}{2} \frac{3}{4} 123 n}$	-

1. Сведения о характерных точках границы уточняемого земельного участка с кадастровым номером 91:04:037002:336 :							
Система координат СК-63, зона 4							Зона № 4
Обозначение характерных точек границ	Координаты, м				Метод определения координат	Формулы, примененные для расчета средней квадратической погрешности определения координат характерных точек границ (Mt), с подставленными в такие формулы значениями и итоговые (вычисленные) значения Mt, м	Описание закрепления точки
	содержатся в Едином государственном реестре недвижимости		определены в результате выполнения комплексных кадастровых работ				
	X	Y	X	Y			
1	2	3	4	5	6	7	8
н194У	-	-	4947540.79	4386354.68	Метод спутниковых геодезических измерений (определений)	$Mt = \sqrt{\Delta \Sigma \int \pm \frac{1}{4} \frac{1}{2} \frac{3}{4} 123 n}$	-
н195У	-	-	4947552.42	4386348.99	Метод спутниковых геодезических измерений (определений)	$Mt = \sqrt{\Delta \Sigma \int \pm \frac{1}{4} \frac{1}{2} \frac{3}{4} 123 n}$	-
н196У	-	-	4947556.10	4386344.87	Метод спутниковых геодезических измерений (определений)	$Mt = \sqrt{\Delta \Sigma \int \pm \frac{1}{4} \frac{1}{2} \frac{3}{4} 123 n}$	-
н197У	-	-	4947549.28	4386330.56	Метод спутниковых геодезических измерений (определений)	$Mt = \sqrt{\Delta \Sigma \int \pm \frac{1}{4} \frac{1}{2} \frac{3}{4} 123 n}$	-
н188У	-	-	4947542.02	4386327.55	Метод спутниковых геодезических измерений (определений)	$Mt = \sqrt{\Delta \Sigma \int \pm \frac{1}{4} \frac{1}{2} \frac{3}{4} 123 n}$	-
2. Сведения о частях границ уточняемого земельного участка с кадастровым номером 91:04:037002:336 :							
Обозначение части границ		Горизонтальное проложение (S), м	Описание прохождения части границ	Сведения о согласовании местоположения границ (согласовано/спорное)			
от т.	до т.						
1	2	3	4	5			
н188У	н189У	17.51	-	-			
н189У	н190У	4.04	-	-			

<b>2. Сведения о частях границ уточняемого земельного участка с кадастровым номером 91:04:037002:336 :</b>				
Обозначение части границ		Горизонтальное проложение (S), м	Описание прохождения части границ	Сведения о согласовании местоположения границ (согласовано/спорное)
от т.	до т.			
1	2	3	4	5
н190У	н191У	9.04	-	-
н191У	н192У	15.76	-	-
н192У	н193У	2.04	-	-
н193У	н194У	10.30	-	-
н194У	н195У	12.95	-	-
н195У	н196У	5.52	-	-
н196У	н197У	15.85	-	-
н197У	н188У	7.86	-	-
<b>3. Сведения о характеристиках уточняемого земельного участка с кадастровым номером 91:04:037002:336 :</b>				
№ п/п	Наименование характеристики земельного участка	Значение характеристики		
1	2	3		
1.	Адрес земельного участка	-		
1.1.	Сведения о местоположении земельного участка (при отсутствии адреса) в структурированном в соответствии с федеральной информационной адресной системой виде	Российская Федерация, 299814, город Севастополь, село Полышко, тупик Зеленый, дом 1		
1.2.	Дополнительные сведения о местоположении земельного участка	-		
2.	Площадь земельного участка ± величина погрешности определения (вычисления) площади (Р ± ΔР), м2	660 ± 225		
3.	Формула, примененная для вычисления предельной погрешности определения площади земельного участка, с подставленными значениями и итоговые (вычисленные) значения (ΔР), м2	$\Delta P = 3.5 * M_t * \sqrt{P} = 3.5 * 2,5 * \sqrt{660} = 225$		
4.	Площадь земельного участка согласно сведениям Единого государственного реестра недвижимости (Ркад), м2	700		
5.	Оценка расхождения Р и Ркад (Р - Ркад), м2	40		
6.	Предельные минимальный и максимальный размеры земельного участка (Рмин и Рмакс), м2	400 1000		
7.	Вид (виды) разрешенного использования	2.1 "Для индивидуального жилищного строительства"		
7.1.	Дополнительные сведения об использовании земельного участка	-		
8.	Кадастровый или иной государственный учетный номер (инвентарный) здания, сооружения, объекта незавершенного строительства, расположенного на земельном участке	91:04:037002:57		
9.	Сведения о земельных участках (землях общего пользования, территории общего пользования), посредством которых обеспечивается доступ	-		
10.	Иные сведения	-		
<b>4. Пояснения к сведениям об уточняемом земельном участке с кадастровым номером 91:04:037002:336 :</b>				
1.	-			



## Сведения об уточняемых земельных участках

**1. Сведения о характерных точках границы уточняемого земельного участка с кадастровым номером 91:04:037002:370 :**

Система координат СК-63, зона 4

Зона № 4

Обозначение характерных точек границ	Координаты, м				Метод определения координат	Формулы, примененные для расчета средней квадратической погрешности определения координат характерных точек границ (Mt), с подставленными в такие формулы значениями и итоговые (вычисленные) значения Mt, м	Описание закрепления точки
	содержатся в Едином государственном реестре недвижимости		определены в результате выполнения комплексных кадастровых работ				
	X	Y	X	Y			
1	2	3	4	5	6	7	8
н200У	-	-	4947506.79	4386273.62	Метод спутниковых геодезических измерений (определений)	$Mt = \sqrt{\Delta \Sigma \int \pm \frac{1}{4} \frac{1}{2} \frac{3}{4} 123 n}$	-
н201У	-	-	4947486.65	4386281.26	Метод спутниковых геодезических измерений (определений)	$Mt = \sqrt{\Delta \Sigma \int \pm \frac{1}{4} \frac{1}{2} \frac{3}{4} 123 n}$	-
н202У	-	-	4947473.75	4386246.91	Метод спутниковых геодезических измерений (определений)	$Mt = \sqrt{\Delta \Sigma \int \pm \frac{1}{4} \frac{1}{2} \frac{3}{4} 123 n}$	-
н203У	-	-	4947495.01	4386238.52	Метод спутниковых геодезических измерений (определений)	$Mt = \sqrt{\Delta \Sigma \int \pm \frac{1}{4} \frac{1}{2} \frac{3}{4} 123 n}$	-
н204У	-	-	4947501.01	4386257.58	Метод спутниковых геодезических измерений (определений)	$Mt = \sqrt{\Delta \Sigma \int \pm \frac{1}{4} \frac{1}{2} \frac{3}{4} 123 n}$	-
н200У	-	-	4947506.79	4386273.62	Метод спутниковых геодезических измерений (определений)	$Mt = \sqrt{\Delta \Sigma \int \pm \frac{1}{4} \frac{1}{2} \frac{3}{4} 123 n}$	-

<b>2. Сведения о частях границ уточняемого земельного участка с кадастровым номером 91:04:037002:370 :</b>				
Обозначение части границ		Горизонтальное проложение (S), м	Описание прохождения части границ	Сведения о согласовании местоположения границ (согласовано/спорное)
от т.	до т.			
1	2	3	4	5
н200У	н201У	21.54	-	-
н201У	н202У	36.69	-	-
н202У	н203У	22.86	-	-
н203У	н204У	19.98	-	-
н204У	н200У	17.05	-	-
<b>3. Сведения о характеристиках уточняемого земельного участка с кадастровым номером 91:04:037002:370 :</b>				
№ п/п	Наименование характеристики земельного участка		Значение характеристики	
1	2		3	
1.	Адрес земельного участка		-	
1.1.	Сведения о местоположении земельного участка (при отсутствии адреса) в структурированном в соответствии с федеральной информационной адресной системой виде		Российская Федерация, город Севастополь, внутригородское муниципальное образование Качинский муниципальный округ, село Полюшко, улица Евпаторийская, земельный участок 3/1	
1.2.	Дополнительные сведения о местоположении земельного участка		-	
2.	Площадь земельного участка ± величина погрешности определения (вычисления) площади (P ± ΔP), м2		811 ± 249	
3.	Формула, примененная для вычисления предельной погрешности определения площади земельного участка, с подставленными значениями и итоговые (вычисленные) значения (ΔP), м2		$\Delta P = 3.5 * M_t * \sqrt{P} = 3.5 * 2,5 * \sqrt{811} = 249$	
4.	Площадь земельного участка согласно сведениям Единого государственного реестра недвижимости (P <sub>кад</sub> ), м2		750	
5.	Оценка расхождения P и P <sub>кад</sub> (P - P <sub>кад</sub> ), м2		61	
6.	Предельные минимальный и максимальный размеры земельного участка (P <sub>мин</sub> и P <sub>макс</sub> ), м2		400 1000	
7.	Вид (виды) разрешенного использования		2.1 "Для индивидуального жилищного строительства"	
7.1.	Дополнительные сведения об использовании земельного участка		-	
8.	Кадастровый или иной государственный учетный номер (инвентарный) здания, сооружения, объекта незавершенного строительства, расположенного на земельном участке		-	
9.	Сведения о земельных участках (землях общего пользования, территории общего пользования), посредством которых обеспечивается доступ		-	
10.	Иные сведения		-	
<b>4. Пояснения к сведениям об уточняемом земельном участке с кадастровым номером 91:04:037002:370 :</b>				
1.	-			

## Сведения об уточняемых земельных участках

**1. Сведения о характерных точках границы уточняемого земельного участка с кадастровым номером 91:04:037002:38 :**

Система координат СК-63, зона 4

Зона № 4

Обозначение характерных точек границ	Координаты, м				Метод опреде ления коор динат	Формулы, примененные для расчета средней квадратической погрешности определения координат характерных точек границ (Mt), с подставленными в такие формулы значениями и итоговые (вычисленные) значения Mt, м	Описание закрепле ния точки
	содержатся в Едином государственном реестре недвижимости		определены в результате выполнения комплексных кадастровых работ				
	X	Y	X	Y			
1	2	3	4	5	6	7	8
н205У	-	-	4947781.78	4386356.15	Метод спутник овых геодези ческих измерен ий (опреде лений)	$Mt = \sqrt{\Delta \Sigma \int \pm \frac{1}{4} \frac{1}{2} \frac{3}{4} 123 n}$	-
н206У	-	-	4947774.58	4386362.11	Метод спутник овых геодези ческих измерен ий (опреде лений)	$Mt = \sqrt{\Delta \Sigma \int \pm \frac{1}{4} \frac{1}{2} \frac{3}{4} 123 n}$	-
н207У	-	-	4947769.40	4386365.69	Метод спутник овых геодези ческих измерен ий (опреде лений)	$Mt = \sqrt{\Delta \Sigma \int \pm \frac{1}{4} \frac{1}{2} \frac{3}{4} 123 n}$	-
н208У	-	-	4947763.53	4386369.61	Метод спутник овых геодези ческих измерен ий (опреде лений)	$Mt = \sqrt{\Delta \Sigma \int \pm \frac{1}{4} \frac{1}{2} \frac{3}{4} 123 n}$	-
н209У	-	-	4947757.85	4386373.87	Метод спутник овых геодези ческих измерен ий (опреде лений)	$Mt = \sqrt{\Delta \Sigma \int \pm \frac{1}{4} \frac{1}{2} \frac{3}{4} 123 n}$	-
н210У	-	-	4947752.96	4386376.84	Метод спутник овых геодези ческих измерен ий (опреде лений)	$Mt = \sqrt{\Delta \Sigma \int \pm \frac{1}{4} \frac{1}{2} \frac{3}{4} 123 n}$	-

1. Сведения о характерных точках границы уточняемого земельного участка с кадастровым номером 91:04:037002:38 :							
Система координат СК-63, зона 4							Зона № 4
Обозначение характерных точек границ	Координаты, м				Метод определения координат	Формулы, примененные для расчета средней квадратической погрешности определения координат характерных точек границ (Mt), с подставленными в такие формулы значениями и итоговые (вычисленные) значения Mt, м	Описание закрепления точки
	содержатся в Едином государственном реестре недвижимости		определены в результате выполнения комплексных кадастровых работ				
	X	Y	X	Y			
1	2	3	4	5	6	7	8
н211У	-	-	4947741.39	4386360.28	Метод спутниковых геодезических измерений (определений)	$Mt = \sqrt{\Delta \Sigma \int \pm \frac{1}{4} \frac{1}{2} \frac{3}{4} 123 n}$	-
н212У	-	-	4947774.89	4386343.97	Метод спутниковых геодезических измерений (определений)	$Mt = \sqrt{\Delta \Sigma \int \pm \frac{1}{4} \frac{1}{2} \frac{3}{4} 123 n}$	-
н205У	-	-	4947781.78	4386356.15	Метод спутниковых геодезических измерений (определений)	$Mt = \sqrt{\Delta \Sigma \int \pm \frac{1}{4} \frac{1}{2} \frac{3}{4} 123 n}$	-
2. Сведения о частях границ уточняемого земельного участка с кадастровым номером 91:04:037002:38 :							
Обозначение части границ		Горизонтальное проложение (S), м	Описание прохождения части границ	Сведения о согласовании местоположения границ (согласовано/спорное)			
от т.	до т.						
1	2	3	4	5			
н205У	н206У	9.35	-	-			
н206У	н207У	6.30	-	-			
н207У	н208У	7.06	-	-			
н208У	н209У	7.10	-	-			
н209У	н210У	5.72	-	-			
н210У	н211У	20.20	-	-			
н211У	н212У	37.26	-	-			
н212У	н205У	13.99	-	-			

<b>3. Сведения о характеристиках уточняемого земельного участка с кадастровым номером 91:04:037002:38 :</b>		
<b>№ п/п</b>	<b>Наименование характеристики земельного участка</b>	<b>Значение характеристики</b>
<b>1</b>	<b>2</b>	<b>3</b>
1.	Адрес земельного участка	-
1.1.	Сведения о местоположении земельного участка (при отсутствии адреса) в структурированном в соответствии с федеральной информационной адресной системой виде	Российская Федерация, город Севастополь, село Полюшко, улица Персиковая, 5/1
1.2.	Дополнительные сведения о местоположении земельного участка	-
2.	Площадь земельного участка $\pm$ величина погрешности определения (вычисления) площади ( $P \pm \Delta P$ ), м <sup>2</sup>	632 $\pm$ 220
3.	Формула, примененная для вычисления предельной погрешности определения площади земельного участка, с подставленными значениями и итоговые (вычисленные) значения ( $\Delta P$ ), м <sup>2</sup>	$\Delta P = 3.5 * M_t * \sqrt{P} = 3.5 * 2,5 * \sqrt{632} = 220$
4.	Площадь земельного участка согласно сведениям Единого государственного реестра недвижимости (Ркад), м <sup>2</sup>	630
5.	Оценка расхождения P и Ркад (P - Ркад), м <sup>2</sup>	2
6.	Предельные минимальный и максимальный размеры земельного участка (Рмин и Рмакс), м <sup>2</sup>	- -
7.	Вид (виды) разрешенного использования	для строительства и обслуживания жилого дома
7.1.	Дополнительные сведения об использовании земельного участка	-
8.	Кадастровый или иной государственный учетный номер (инвентарный) здания, сооружения, объекта незавершенного строительства, расположенного на земельном участке	91:04:037002:723 91:04:037002:727
9.	Сведения о земельных участках (землях общего пользования, территории общего пользования), посредством которых обеспечивается доступ	-
10.	Иные сведения	-
<b>4. Пояснения к сведениям об уточняемом земельном участке с кадастровым номером 91:04:037002:38 :</b>		
1.	-	

## Сведения об уточняемых земельных участках

**1. Сведения о характерных точках границы уточняемого земельного участка с кадастровым номером 91:04:037002:51 :**

Система координат СК-63, зона 4

Зона № 4

Обозначение характерных точек границ	Координаты, м				Метод определения координат	Формулы, примененные для расчета средней квадратической погрешности определения координат характерных точек границ (Mt), с подставленными в такие формулы значениями и итоговые (вычисленные) значения Mt, м	Описание закрепления точки
	содержатся в Едином государственном реестре недвижимости		определены в результате выполнения комплексных кадастровых работ				
	X	Y	X	Y			
1	2	3	4	5	6	7	8
н213У	-	-	4947784.59	4386421.58	Метод спутниковых геодезических измерений (определений)	$Mt = \sqrt{\Delta \Sigma \int \pm \frac{1}{4} \frac{1}{2} \frac{3}{4} 123 n}$	-
н214У	-	-	4947789.31	4386418.47	Метод спутниковых геодезических измерений (определений)	$Mt = \sqrt{\Delta \Sigma \int \pm \frac{1}{4} \frac{1}{2} \frac{3}{4} 123 n}$	-
н215У	-	-	4947795.27	4386414.58	Метод спутниковых геодезических измерений (определений)	$Mt = \sqrt{\Delta \Sigma \int \pm \frac{1}{4} \frac{1}{2} \frac{3}{4} 123 n}$	-
н216У	-	-	4947809.57	4386404.10	Метод спутниковых геодезических измерений (определений)	$Mt = \sqrt{\Delta \Sigma \int \pm \frac{1}{4} \frac{1}{2} \frac{3}{4} 123 n}$	-
н217У	-	-	4947809.10	4386403.44	Метод спутниковых геодезических измерений (определений)	$Mt = \sqrt{\Delta \Sigma \int \pm \frac{1}{4} \frac{1}{2} \frac{3}{4} 123 n}$	-
н218У	-	-	4947814.73	4386399.48	Метод спутниковых геодезических измерений (определений)	$Mt = \sqrt{\Delta \Sigma \int \pm \frac{1}{4} \frac{1}{2} \frac{3}{4} 123 n}$	-

**1. Сведения о характерных точках границы уточняемого земельного участка с кадастровым номером 91:04:037002:51 :**

Система координат СК-63, зона 4					Зона № 4		
Обозначение характерных точек границ	Координаты, м				Метод определения координат	Формулы, примененные для расчета средней квадратической погрешности определения координат характерных точек границ (Mt), с подставленными в такие формулы значениями и итоговые (вычисленные) значения Mt, м	Описание закрепления точки
	содержатся в Едином государственном реестре недвижимости		определены в результате выполнения комплексных кадастровых работ				
	X	Y	X	Y			
1	2	3	4	5	6	7	8
н219У	-	-	4947815.41	4386400.49	Метод спутниковых геодезических измерений (определений)	$Mt = \sqrt{\Delta \Sigma} \int \pm \frac{1}{4} \frac{1}{2} \frac{3}{4} 123 n$	-
н220У	-	-	4947822.20	4386410.54	Метод спутниковых геодезических измерений (определений)	$Mt = \sqrt{\Delta \Sigma} \int \pm \frac{1}{4} \frac{1}{2} \frac{3}{4} 123 n$	-
н221У	-	-	4947791.31	4386431.70	Метод спутниковых геодезических измерений (определений)	$Mt = \sqrt{\Delta \Sigma} \int \pm \frac{1}{4} \frac{1}{2} \frac{3}{4} 123 n$	-
н213У	-	-	4947784.59	4386421.58	Метод спутниковых геодезических измерений (определений)	$Mt = \sqrt{\Delta \Sigma} \int \pm \frac{1}{4} \frac{1}{2} \frac{3}{4} 123 n$	-

**2. Сведения о частях границ уточняемого земельного участка с кадастровым номером 91:04:037002:51 :**

Обозначение части границ		Горизонтальное проложение (S), м	Описание прохождения части границ	Сведения о согласовании местоположения границ (согласовано/спорное)
от т.	до т.			
1	2	3	4	5
н213У	н214У	5.65	-	-
н214У	н215У	7.12	-	-
н215У	н216У	17.73	-	-
н216У	н217У	0.81	-	-
н217У	н218У	6.88	-	-
н218У	н219У	1.22	-	-
н219У	н220У	12.13	-	-

<b>2. Сведения о частях границ уточняемого земельного участка с кадастровым номером 91:04:037002:51 :</b>				
Обозначение части границ		Горизонтальное проложение (S), м	Описание прохождения части границ	Сведения о согласовании местоположения границ (согласовано/спорное)
от т.	до т.			
1	2	3	4	5
н220У	н221У	37.44	-	-
н221У	н213У	12.15	-	-
<b>3. Сведения о характеристиках уточняемого земельного участка с кадастровым номером 91:04:037002:51 :</b>				
№ п/п	Наименование характеристики земельного участка		Значение характеристики	
1	2		3	
1.	Адрес земельного участка		-	
1.1.	Сведения о местоположении земельного участка (при отсутствии адреса) в структурированном в соответствии с федеральной информационной адресной системой виде		Российская Федерация, город Севастополь, село Полюшко, улица Персиковая, 9/2	
1.2.	Дополнительные сведения о местоположении земельного участка		-	
2.	Площадь земельного участка ± величина погрешности определения (вычисления) площади (P ± ΔP), м2		461 ± 188	
3.	Формула, примененная для вычисления предельной погрешности определения площади земельного участка, с подставленными значениями и итоговые (вычисленные) значения (ΔP), м2		$\Delta P = 3.5 * M_t * \sqrt{P} = 3.5 * 2,5 * \sqrt{461} = 188$	
4.	Площадь земельного участка согласно сведениям Единого государственного реестра недвижимости (P <sub>кад</sub> ), м2		500	
5.	Оценка расхождения P и P <sub>кад</sub> (P - P <sub>кад</sub> ), м2		39	
6.	Предельные минимальный и максимальный размеры земельного участка (P <sub>мин</sub> и P <sub>макс</sub> ), м2		- -	
7.	Вид (виды) разрешенного использования		для строительства и обслуживания жилого дома и хозяйственных построек	
7.1.	Дополнительные сведения об использовании земельного участка		-	
8.	Кадастровый или иной государственный учетный номер (инвентарный) здания, сооружения, объекта незавершенного строительства, расположенного на земельном участке		91:04:037002:706	
9.	Сведения о земельных участках (землях общего пользования, территории общего пользования), посредством которых обеспечивается доступ		-	
10.	Иные сведения		-	
<b>4. Пояснения к сведениям об уточняемом земельном участке с кадастровым номером 91:04:037002:51 :</b>				
1.	-			



## Сведения об уточняемых земельных участках

**1. Сведения о характерных точках границы уточняемого земельного участка с кадастровым номером 91:04:037002:53 :**

Система координат СК-63, зона 4

Зона № 4

Обозначение характерных точек границ	Координаты, м				Метод определения координат	Формулы, примененные для расчета средней квадратической погрешности определения координат характерных точек границ (Mt), с подставленными в такие формулы значениями и итоговые (вычисленные) значения Mt, м	Описание закрепления точки
	содержатся в Едином государственном реестре недвижимости		определены в результате выполнения комплексных кадастровых работ				
	X	Y	X	Y			
1	2	3	4	5	6	7	8
138	-	-	4947716.60	4386328.38	Метод спутниковых геодезических измерений (определений)	$Mt = \sqrt{\Delta \Sigma \int \pm \frac{1}{4} \frac{1}{2} \frac{3}{4} 123 n}$	-
n222У	-	-	4947707.84	4386317.16	Метод спутниковых геодезических измерений (определений)	$Mt = \sqrt{\Delta \Sigma \int \pm \frac{1}{4} \frac{1}{2} \frac{3}{4} 123 n}$	-
n104У	-	-	4947736.43	4386297.63	Метод спутниковых геодезических измерений (определений)	$Mt = \sqrt{\Delta \Sigma \int \pm \frac{1}{4} \frac{1}{2} \frac{3}{4} 123 n}$	-
n103У	-	-	4947744.78	4386291.88	Метод спутниковых геодезических измерений (определений)	$Mt = \sqrt{\Delta \Sigma \int \pm \frac{1}{4} \frac{1}{2} \frac{3}{4} 123 n}$	-
141	-	-	4947751.05	4386304.09	Метод спутниковых геодезических измерений (определений)	$Mt = \sqrt{\Delta \Sigma \int \pm \frac{1}{4} \frac{1}{2} \frac{3}{4} 123 n}$	-
140	-	-	4947733.56	4386316.24	Метод спутниковых геодезических измерений (определений)	$Mt = \sqrt{\Delta \Sigma \int \pm \frac{1}{4} \frac{1}{2} \frac{3}{4} 123 n}$	-

1. Сведения о характерных точках границы уточняемого земельного участка с кадастровым номером 91:04:037002:53 :							
Система координат СК-63, зона 4						Зона № 4	
Обозначение характерных точек границ	Координаты, м				Метод определения координат	Формулы, примененные для расчета средней квадратической погрешности определения координат характерных точек границ (Mt), с подставленными в такие формулы значениями и итоговые (вычисленные) значения Mt, м	Описание закрепления точки
	содержатся в Едином государственном реестре недвижимости		определены в результате выполнения комплексных кадастровых работ				
	X	Y	X	Y			
1	2	3	4	5	6	7	8
139	-	-	4947721.93	4386324.49	Метод спутниковых геодезических измерений (определений)	$Mt = \sqrt{\Delta \Sigma \int \pm \frac{1}{4} \frac{1}{2} \frac{3}{4} 123 n}$	-
138	-	-	4947716.60	4386328.38	Метод спутниковых геодезических измерений (определений)	$Mt = \sqrt{\Delta \Sigma \int \pm \frac{1}{4} \frac{1}{2} \frac{3}{4} 123 n}$	-
2. Сведения о частях границ уточняемого земельного участка с кадастровым номером 91:04:037002:53 :							
Обозначение части границ		Горизонтальное проложение (S), м		Описание прохождения части границ	Сведения о согласовании местоположения границ (согласовано/спорное)		
от т.	до т.						
1	2	3		4	5		
138	н222У	14.23		-	-		
н222У	н104У	34.62		-	-		
н104У	н103У	10.14		-	-		
н103У	141	13.73		-	-		
141	140	21.30		-	-		
140	139	14.26		-	-		
139	138	6.60		-	-		
3. Сведения о характеристиках уточняемого земельного участка с кадастровым номером 91:04:037002:53 :							
№ п/п	Наименование характеристики земельного участка				Значение характеристики		
1	2				3		
1.	Адрес земельного участка				-		
1.1.	Сведения о местоположении земельного участка (при отсутствии адреса) в структурированном в соответствии с федеральной информационной адресной системой виде				Российская Федерация, город Севастополь, с/х Осипенко, с. Ясное, ул. Персиковая, 3/1		
1.2.	Дополнительные сведения о местоположении земельного участка				-		
2.	Площадь земельного участка ± величина погрешности определения (вычисления) площади (P ± ΔP), м2				600 ± 9		

<b>3. Сведения о характеристиках уточняемого земельного участка с кадастровым номером 91:04:037002:53 :</b>		
<b>№ п/п</b>	<b>Наименование характеристики земельного участка</b>	<b>Значение характеристики</b>
<b>1</b>	<b>2</b>	<b>3</b>
3.	Формула, примененная для вычисления предельной погрешности определения площади земельного участка, с подставленными значениями и итоговые (вычисленные) значения ( $\Delta P$ ), м <sup>2</sup>	$\Delta P = 3.5 * M_t * \sqrt{P} = 3.5 * 0,1 * \sqrt{600} = 9$
4.	Площадь земельного участка согласно сведениям Единого государственного реестра недвижимости (Ркад), м <sup>2</sup>	600
5.	Оценка расхождения Р и Ркад (Р - Ркад), м <sup>2</sup>	-
6.	Предельные минимальный и максимальный размеры земельного участка (Рмин и Рмакс), м <sup>2</sup>	- -
7.	Вид (виды) разрешенного использования	для обслуживания жилого дома и хоз. построек
7.1.	Дополнительные сведения об использовании земельного участка	-
8.	Кадастровый или иной государственный учетный номер (инвентарный) здания, сооружения, объекта незавершенного строительства, расположенного на земельном участке	91:04:037002:52
9.	Сведения о земельных участках (землях общего пользования, территории общего пользования), посредством которых обеспечивается доступ	-
10.	Иные сведения	-
<b>4. Пояснения к сведениям об уточняемом земельном участке с кадастровым номером 91:04:037002:53 :</b>		
1.	-	

## Сведения об уточняемых земельных участках

**1. Сведения о характерных точках границы уточняемого земельного участка с кадастровым номером 91:04:037002:655 :**

Система координат СК-63, зона 4

Зона № 4

Обозначение характерных точек границ	Координаты, м				Метод определения координат	Формулы, примененные для расчета средней квадратической погрешности определения координат характерных точек границ (Mt), с подставленными в такие формулы значениями и итоговые (вычисленные) значения Mt, м	Описание закрепления точки
	содержатся в Едином государственном реестре недвижимости		определены в результате выполнения комплексных кадастровых работ				
	X	Y	X	Y			
1	2	3	4	5	6	7	8
н223У	-	-	4947773.79	4386201.45	Метод спутниковых геодезических измерений (определений)	$Mt = \sqrt{\Delta \Sigma \int \pm \frac{1}{4} \frac{1}{2} \frac{3}{4} 123 n}$	-
н224У	-	-	4947786.54	4386196.30	Метод спутниковых геодезических измерений (определений)	$Mt = \sqrt{\Delta \Sigma \int \pm \frac{1}{4} \frac{1}{2} \frac{3}{4} 123 n}$	-
133	-	-	4947797.54	4386226.40	Метод спутниковых геодезических измерений (определений)	$Mt = \sqrt{\Delta \Sigma \int \pm \frac{1}{4} \frac{1}{2} \frac{3}{4} 123 n}$	-
136	-	-	4947792.17	4386228.00	Метод спутниковых геодезических измерений (определений)	$Mt = \sqrt{\Delta \Sigma \int \pm \frac{1}{4} \frac{1}{2} \frac{3}{4} 123 n}$	-
135	-	-	4947792.54	4386228.75	Метод спутниковых геодезических измерений (определений)	$Mt = \sqrt{\Delta \Sigma \int \pm \frac{1}{4} \frac{1}{2} \frac{3}{4} 123 n}$	-
н225У	-	-	4947784.37	4386231.57	Метод спутниковых геодезических измерений (определений)	$Mt = \sqrt{\Delta \Sigma \int \pm \frac{1}{4} \frac{1}{2} \frac{3}{4} 123 n}$	-

1. Сведения о характерных точках границы уточняемого земельного участка с кадастровым номером 91:04:037002:655 :							
Система координат СК-63, зона 4						Зона № 4	
Обозначение характерных точек границ	Координаты, м				Метод определения координат	Формулы, примененные для расчета средней квадратической погрешности определения координат характерных точек границ (Mt), с подставленными в такие формулы значениями и итоговые (вычисленные) значения Mt, м	Описание закрепления точки
	содержатся в Едином государственном реестре недвижимости		определены в результате выполнения комплексных кадастровых работ				
	X	Y	X	Y			
1	2	3	4	5	6	7	8
н226У	-	-	4947779.97	4386219.46	Метод спутниковых геодезических измерений (определений)	$Mt = \sqrt{\Delta \Sigma \int \pm \frac{1}{4} \frac{1}{2} \frac{3}{4} 123 n}$	-
н223У	-	-	4947773.79	4386201.45	Метод спутниковых геодезических измерений (определений)	$Mt = \sqrt{\Delta \Sigma \int \pm \frac{1}{4} \frac{1}{2} \frac{3}{4} 123 n}$	-
2. Сведения о частях границ уточняемого земельного участка с кадастровым номером 91:04:037002:655 :							
Обозначение части границ		Горизонтальное проложение (S), м		Описание прохождения части границ	Сведения о согласовании местоположения границ (согласовано/спорное)		
от т.	до т.						
1	2	3		4	5		
н223У	н224У	13.75		-	-		
н224У	133	32.05		-	-		
133	136	5.60		-	-		
136	135	0.84		-	-		
135	н225У	8.64		-	-		
н225У	н226У	12.88		-	-		
н226У	н223У	19.04		-	-		
3. Сведения о характеристиках уточняемого земельного участка с кадастровым номером 91:04:037002:655 :							
№ п/п	Наименование характеристики земельного участка				Значение характеристики		
1	2				3		
1.	Адрес земельного участка				-		
1.1.	Сведения о местоположении земельного участка (при отсутствии адреса) в структурированном в соответствии с федеральной информационной адресной системой виде				Российская Федерация, город Севастополь, село Полюшко, улица Солнечная, 2/2		
1.2.	Дополнительные сведения о местоположении земельного участка				-		
2.	Площадь земельного участка ± величина погрешности определения (вычисления) площади (P ± ΔP), м2				448 ± 185		

<b>3. Сведения о характеристиках уточняемого земельного участка с кадастровым номером 91:04:037002:655 :</b>		
<b>№ п/п</b>	<b>Наименование характеристики земельного участка</b>	<b>Значение характеристики</b>
<b>1</b>	<b>2</b>	<b>3</b>
3.	Формула, примененная для вычисления предельной погрешности определения площади земельного участка, с подставленными значениями и итоговые (вычисленные) значения ( $\Delta P$ ), м <sup>2</sup>	$\Delta P=3.5*Mt*\sqrt{P}=3.5*2,5*\sqrt{448}=185$
4.	Площадь земельного участка согласно сведениям Единого государственного реестра недвижимости (Ркад), м <sup>2</sup>	400
5.	Оценка расхождения Р и Ркад (Р - Ркад), м <sup>2</sup>	48
6.	Предельные минимальный и максимальный размеры земельного участка (Рмин и Рмакс), м <sup>2</sup>	- -
7.	Вид (виды) разрешенного использования	Для строительства и обслуживания жилого дома и хозяйственных построек
7.1.	Дополнительные сведения об использовании земельного участка	-
8.	Кадастровый или иной государственный учетный номер (инвентарный) здания, сооружения, объекта незавершенного строительства, расположенного на земельном участке	91:01:001003:951
9.	Сведения о земельных участках (землях общего пользования, территории общего пользования), посредством которых обеспечивается доступ	-
10.	Иные сведения	-
<b>4. Пояснения к сведениям об уточняемом земельном участке с кадастровым номером 91:04:037002:655 :</b>		
1.	-	

## Сведения об уточняемых земельных участках

**1. Сведения о характерных точках границы уточняемого земельного участка с кадастровым номером 91:04:037002:659 :**

Система координат СК-63, зона 4

Зона № 4

Обозначение характерных точек границ	Координаты, м				Метод определения координат	Формулы, примененные для расчета средней квадратической погрешности определения координат характерных точек границ (Mt), с подставленными в такие формулы значениями и итоговые (вычисленные) значения Mt, м	Описание закрепления точки
	содержатся в Едином государственном реестре недвижимости		определены в результате выполнения комплексных кадастровых работ				
	X	Y	X	Y			
1	2	3	4	5	6	7	8
н227У	-	-	4948031.46	4386462.96	Метод спутниковых геодезических измерений (определений)	$Mt = \sqrt{\Delta \Sigma \int \pm \frac{1}{4} \frac{1}{2} \frac{3}{4} 123 n}$	-
н228У	-	-	4948043.64	4386478.64	Метод спутниковых геодезических измерений (определений)	$Mt = \sqrt{\Delta \Sigma \int \pm \frac{1}{4} \frac{1}{2} \frac{3}{4} 123 n}$	-
н229У	-	-	4948012.83	4386501.73	Метод спутниковых геодезических измерений (определений)	$Mt = \sqrt{\Delta \Sigma \int \pm \frac{1}{4} \frac{1}{2} \frac{3}{4} 123 n}$	-
н230У	-	-	4948001.18	4386486.09	Метод спутниковых геодезических измерений (определений)	$Mt = \sqrt{\Delta \Sigma \int \pm \frac{1}{4} \frac{1}{2} \frac{3}{4} 123 n}$	-
н227У	-	-	4948031.46	4386462.96	Метод спутниковых геодезических измерений (определений)	$Mt = \sqrt{\Delta \Sigma \int \pm \frac{1}{4} \frac{1}{2} \frac{3}{4} 123 n}$	-

<b>2. Сведения о частях границ уточняемого земельного участка с кадастровым номером 91:04:037002:659 :</b>				
Обозначение части границ		Горизонтальное проложение (S), м	Описание прохождения части границ	Сведения о согласовании местоположения границ (согласовано/спорное)
от т.	до т.			
1	2	3	4	5
н227У	н228У	19.85	-	-
н228У	н229У	38.50	-	-
н229У	н230У	19.50	-	-
н230У	н227У	38.10	-	-
<b>3. Сведения о характеристиках уточняемого земельного участка с кадастровым номером 91:04:037002:659 :</b>				
№ п/п	Наименование характеристики земельного участка	Значение характеристики		
1	2	3		
1.	Адрес земельного участка	-		
1.1.	Сведения о местоположении земельного участка (при отсутствии адреса) в структурированном в соответствии с федеральной информационной адресной системой виде	Российская Федерация, город Севастополь, село Полюшко, улица Молодежная, 21		
1.2.	Дополнительные сведения о местоположении земельного участка	г. Севастополь, с. Полюшко, ул. Молодежная, 21		
2.	Площадь земельного участка ± величина погрешности определения (вычисления) площади (P ± ΔP), м2	754 ± 240		
3.	Формула, примененная для вычисления предельной погрешности определения площади земельного участка, с подставленными значениями и итоговые (вычисленные) значения (ΔP), м2	$\Delta P = 3.5 * M_t * \sqrt{P} = 3.5 * 2,5 * \sqrt{754} = 240$		
4.	Площадь земельного участка согласно сведениям Единого государственного реестра недвижимости (P <sub>кад</sub> ), м2	800		
5.	Оценка расхождения P и P <sub>кад</sub> (P - P <sub>кад</sub> ), м2	46		
6.	Предельные минимальный и максимальный размеры земельного участка (P <sub>мин</sub> и P <sub>макс</sub> ), м2	400 1000		
7.	Вид (виды) разрешенного использования	2.1 "Для индивидуального жилищного строительства"		
7.1.	Дополнительные сведения об использовании земельного участка	-		
8.	Кадастровый или иной государственный учетный номер (инвентарный) здания, сооружения, объекта незавершенного строительства, расположенного на земельном участке	91:04:037002:707		
9.	Сведения о земельных участках (землях общего пользования, территории общего пользования), посредством которых обеспечивается доступ	-		
10.	Иные сведения	-		
<b>4. Пояснения к сведениям об уточняемом земельном участке с кадастровым номером 91:04:037002:659 :</b>				
1.	-			



## Сведения об уточняемых земельных участках

**1. Сведения о характерных точках границы уточняемого земельного участка с кадастровым номером 91:04:037002:713 :**

Система координат СК-63, зона 4

Зона № 4

Обозначение характерных точек границ	Координаты, м				Метод определения координат	Формулы, примененные для расчета средней квадратической погрешности определения координат характерных точек границ (Mt), с подставленными в такие формулы значениями и итоговые (вычисленные) значения Mt, м	Описание закрепления точки
	содержатся в Едином государственном реестре недвижимости		определены в результате выполнения комплексных кадастровых работ				
	X	Y	X	Y			
1	2	3	4	5	6	7	8
н151У	-	-	4947761.02	4386388.29	Метод спутниковых геодезических измерений (определений)	$Mt = \sqrt{\Delta \Sigma \int \pm \frac{1}{4} \frac{1}{2} \frac{3}{4} 123 n}$	-
н210У	-	-	4947752.96	4386376.84	Метод спутниковых геодезических измерений (определений)	$Mt = \sqrt{\Delta \Sigma \int \pm \frac{1}{4} \frac{1}{2} \frac{3}{4} 123 n}$	-
н209У	-	-	4947757.85	4386373.87	Метод спутниковых геодезических измерений (определений)	$Mt = \sqrt{\Delta \Sigma \int \pm \frac{1}{4} \frac{1}{2} \frac{3}{4} 123 n}$	-
н208У	-	-	4947763.53	4386369.61	Метод спутниковых геодезических измерений (определений)	$Mt = \sqrt{\Delta \Sigma \int \pm \frac{1}{4} \frac{1}{2} \frac{3}{4} 123 n}$	-
н207У	-	-	4947769.40	4386365.69	Метод спутниковых геодезических измерений (определений)	$Mt = \sqrt{\Delta \Sigma \int \pm \frac{1}{4} \frac{1}{2} \frac{3}{4} 123 n}$	-
н206У	-	-	4947774.58	4386362.11	Метод спутниковых геодезических измерений (определений)	$Mt = \sqrt{\Delta \Sigma \int \pm \frac{1}{4} \frac{1}{2} \frac{3}{4} 123 n}$	-

1. Сведения о характерных точках границы уточняемого земельного участка с кадастровым номером 91:04:037002:713 :							
Система координат СК-63, зона 4							Зона № 4
Обозначение характерных точек границ	Координаты, м				Метод определения координат	Формулы, примененные для расчета средней квадратической погрешности определения координат характерных точек границ (Mt), с подставленными в такие формулы значениями и итоговые (вычисленные) значения Mt, м	Описание закрепления точки
	содержатся в Едином государственном реестре недвижимости		определены в результате выполнения комплексных кадастровых работ				
	X	Y	X	Y			
1	2	3	4	5	6	7	8
н205У	-	-	4947781.78	4386356.15	Метод спутниковых геодезических измерений (определений)	$Mt = \sqrt{\Delta \Sigma \int \pm \frac{1}{4} \frac{1}{2} \frac{3}{4} 123 n}$	-
н232У	-	-	4947784.99	4386354.12	Метод спутниковых геодезических измерений (определений)	$Mt = \sqrt{\Delta \Sigma \int \pm \frac{1}{4} \frac{1}{2} \frac{3}{4} 123 n}$	-
н153У	-	-	4947793.02	4386364.71	Метод спутниковых геодезических измерений (определений)	$Mt = \sqrt{\Delta \Sigma \int \pm \frac{1}{4} \frac{1}{2} \frac{3}{4} 123 n}$	-
н152У	-	-	4947788.44	4386368.19	Метод спутниковых геодезических измерений (определений)	$Mt = \sqrt{\Delta \Sigma \int \pm \frac{1}{4} \frac{1}{2} \frac{3}{4} 123 n}$	-
н151У	-	-	4947761.02	4386388.29	Метод спутниковых геодезических измерений (определений)	$Mt = \sqrt{\Delta \Sigma \int \pm \frac{1}{4} \frac{1}{2} \frac{3}{4} 123 n}$	-
2. Сведения о частях границ уточняемого земельного участка с кадастровым номером 91:04:037002:713 :							
Обозначение части границ		Горизонтальное проложение (S), м	Описание прохождения части границ	Сведения о согласовании местоположения границ (согласовано/спорное)			
от т.	до т.						
1	2	3	4	5			
н151У	н210У	14.00	-	-			
н210У	н209У	5.72	-	-			

<b>2. Сведения о частях границ уточняемого земельного участка с кадастровым номером 91:04:037002:713 :</b>				
Обозначение части границ		Горизонтальное проложение (S), м	Описание прохождения части границ	Сведения о согласовании местоположения границ (согласовано/спорное)
от т.	до т.			
1	2	3	4	5
н209У	н208У	7.10	-	-
н208У	н207У	7.06	-	-
н207У	н206У	6.30	-	-
н206У	н205У	9.35	-	-
н205У	н232У	3.80	-	-
н232У	н153У	13.29	-	-
н153У	н152У	5.75	-	-
н152У	н151У	34.00	-	-
<b>3. Сведения о характеристиках уточняемого земельного участка с кадастровым номером 91:04:037002:713 :</b>				
№ п/п	Наименование характеристики земельного участка	Значение характеристики		
1	2	3		
1.	Адрес земельного участка	-		
1.1.	Сведения о местоположении земельного участка (при отсутствии адреса) в структурированном в соответствии с федеральной информационной адресной системой виде	Российская Федерация, город Севастополь, село Полюшко, улица Персиковая, 5/2		
1.2.	Дополнительные сведения о местоположении земельного участка	-		
2.	Площадь земельного участка ± величина погрешности определения (вычисления) площади (Р ± ΔР), м2	531 ± 202		
3.	Формула, примененная для вычисления предельной погрешности определения площади земельного участка, с подставленными значениями и итоговые (вычисленные) значения (ΔР), м2	$\Delta P = 3.5 * M_t * \sqrt{P} = 3.5 * 2,5 * \sqrt{531} = 202$		
4.	Площадь земельного участка согласно сведениям Единого государственного реестра недвижимости (Ркад), м2	500		
5.	Оценка расхождения Р и Ркад (Р - Ркад), м2	31		
6.	Предельные минимальный и максимальный размеры земельного участка (Рмин и Рмакс), м2	-		
7.	Вид (виды) разрешенного использования	для строительства и обслуживания жилого дома		
7.1.	Дополнительные сведения об использовании земельного участка	-		
8.	Кадастровый или иной государственный учетный номер (инвентарный) здания, сооружения, объекта незавершенного строительства, расположенного на земельном участке	91:04:037002:728		
9.	Сведения о земельных участках (землях общего пользования, территории общего пользования), посредством которых обеспечивается доступ	-		
10.	Иные сведения	-		
<b>4. Пояснения к сведениям об уточняемом земельном участке с кадастровым номером 91:04:037002:713 :</b>				
1.	-			

## Сведения об уточняемых земельных участках

**1. Сведения о характерных точках границы уточняемого земельного участка с кадастровым номером 91:04:037002:83 :**

Система координат СК-63, зона 4

Зона № 4

Обозначение характерных точек границ	Координаты, м				Метод определения координат	Формулы, примененные для расчета средней квадратической погрешности определения координат характерных точек границ (Mt), с подставленными в такие формулы значениями и итоговые (вычисленные) значения Mt, м	Описание закрепления точки
	содержатся в Едином государственном реестре недвижимости		определены в результате выполнения комплексных кадастровых работ				
	X	Y	X	Y			
1	2	3	4	5	6	7	8
н233У	-	-	4947919.22	4386564.25	Метод спутниковых геодезических измерений (определений)	$Mt = \sqrt{\Delta \Sigma \int \pm \frac{1}{4} \frac{1}{2} \frac{3}{4} 123 n}$	-
н179У	-	-	4947925.06	4386573.78	Метод спутниковых геодезических измерений (определений)	$Mt = \sqrt{\Delta \Sigma \int \pm \frac{1}{4} \frac{1}{2} \frac{3}{4} 123 n}$	-
н178У	-	-	4947919.32	4386578.05	Метод спутниковых геодезических измерений (определений)	$Mt = \sqrt{\Delta \Sigma \int \pm \frac{1}{4} \frac{1}{2} \frac{3}{4} 123 n}$	-
н177У	-	-	4947917.23	4386581.15	Метод спутниковых геодезических измерений (определений)	$Mt = \sqrt{\Delta \Sigma \int \pm \frac{1}{4} \frac{1}{2} \frac{3}{4} 123 n}$	-
н176У	-	-	4947901.80	4386592.32	Метод спутниковых геодезических измерений (определений)	$Mt = \sqrt{\Delta \Sigma \int \pm \frac{1}{4} \frac{1}{2} \frac{3}{4} 123 n}$	-
н175У	-	-	4947901.23	4386591.65	Метод спутниковых геодезических измерений (определений)	$Mt = \sqrt{\Delta \Sigma \int \pm \frac{1}{4} \frac{1}{2} \frac{3}{4} 123 n}$	-

**1. Сведения о характерных точках границы уточняемого земельного участка с кадастровым номером 91:04:037002:83 :**

Система координат СК-63, зона 4

Зона № 4

Обозначение характерных точек границ	Координаты, м				Метод определения координат	Формулы, примененные для расчета средней квадратической погрешности определения координат характерных точек границ (Mt), с подставленными в такие формулы значениями и итоговые (вычисленные) значения Mt, м	Описание закрепления точки
	содержатся в Едином государственном реестре недвижимости		определены в результате выполнения комплексных кадастровых работ				
	X	Y	X	Y			
1	2	3	4	5	6	7	8
н174У	-	-	4947887.82	4386600.80	Метод спутниковых геодезических измерений (определений)	$Mt = \sqrt{\Delta \Sigma \int \pm \frac{1}{4} \frac{1}{2} \frac{3}{4} 123 n}$	-
н173У	-	-	4947875.14	4386610.70	Метод спутниковых геодезических измерений (определений)	$Mt = \sqrt{\Delta \Sigma \int \pm \frac{1}{4} \frac{1}{2} \frac{3}{4} 123 n}$	-
н234У	-	-	4947873.64	4386608.75	Метод спутниковых геодезических измерений (определений)	$Mt = \sqrt{\Delta \Sigma \int \pm \frac{1}{4} \frac{1}{2} \frac{3}{4} 123 n}$	-
н235У	-	-	4947871.59	4386610.27	Метод спутниковых геодезических измерений (определений)	$Mt = \sqrt{\Delta \Sigma \int \pm \frac{1}{4} \frac{1}{2} \frac{3}{4} 123 n}$	-
н236У	-	-	4947866.23	4386603.54	Метод спутниковых геодезических измерений (определений)	$Mt = \sqrt{\Delta \Sigma \int \pm \frac{1}{4} \frac{1}{2} \frac{3}{4} 123 n}$	-
н237У	-	-	4947900.74	4386577.21	Метод спутниковых геодезических измерений (определений)	$Mt = \sqrt{\Delta \Sigma \int \pm \frac{1}{4} \frac{1}{2} \frac{3}{4} 123 n}$	-

1. Сведения о характерных точках границы уточняемого земельного участка с кадастровым номером 91:04:037002:83 :							
Система координат СК-63, зона 4						Зона № 4	
Обозначение характерных точек границ	Координаты, м				Метод определения координат	Формулы, примененные для расчета средней квадратической погрешности определения координат характерных точек границ (Mt), с подставленными в такие формулы значениями и итоговые (вычисленные) значения Mt, м	Описание закрепления точки
	содержатся в Едином государственном реестре недвижимости		определены в результате выполнения комплексных кадастровых работ				
	X	Y	X	Y			
1	2	3	4	5	6	7	8
н233У	-	-	4947919.22	4386564.25	Метод спутниковых геодезических измерений (определений)	$Mt = \sqrt{\Delta \Sigma} \int \pm \frac{1}{4} \frac{1}{2} \frac{3}{4} 123 n$	-
2. Сведения о частях границ уточняемого земельного участка с кадастровым номером 91:04:037002:83 :							
Обозначение части границ		Горизонтальное проложение (S), м	Описание прохождения части границ	Сведения о согласовании местоположения границ (согласовано/спорное)			
от т.	до т.						
1	2	3	4	5			
н233У	н179У	11.18	-	-			
н179У	н178У	7.15	-	-			
н178У	н177У	3.74	-	-			
н177У	н176У	19.05	-	-			
н176У	н175У	0.88	-	-			
н175У	н174У	16.23	-	-			
н174У	н173У	16.09	-	-			
н173У	н234У	2.46	-	-			
н234У	н235У	2.55	-	-			
н235У	н236У	8.60	-	-			
н236У	н237У	43.41	-	-			
н237У	н233У	22.57	-	-			
3. Сведения о характеристиках уточняемого земельного участка с кадастровым номером 91:04:037002:83 :							
№ п/п	Наименование характеристики земельного участка			Значение характеристики			
1	2			3			
1.	Адрес земельного участка			-			
1.1.	Сведения о местоположении земельного участка (при отсутствии адреса) в структурированном в соответствии с федеральной информационной адресной системой виде			Российская Федерация, город Севастополь, село Полюшко, улица Персиковая, 21/2			
1.2.	Дополнительные сведения о местоположении земельного участка			-			
2.	Площадь земельного участка ± величина погрешности определения (вычисления) площади (P ± ΔP), м2			757 ± 10			

<b>3. Сведения о характеристиках уточняемого земельного участка с кадастровым номером 91:04:037002:83 :</b>		
<b>№ п/п</b>	<b>Наименование характеристики земельного участка</b>	<b>Значение характеристики</b>
<b>1</b>	<b>2</b>	<b>3</b>
3.	Формула, примененная для вычисления предельной погрешности определения площади земельного участка, с подставленными значениями и итоговые (вычисленные) значения ( $\Delta P$ ), м <sup>2</sup>	$\Delta P = 3.5 * M_t * \sqrt{P} = 3.5 * 0,1 * \sqrt{757} = 10$
4.	Площадь земельного участка согласно сведениям Единого государственного реестра недвижимости (Ркад), м <sup>2</sup>	720
5.	Оценка расхождения Р и Ркад (Р - Ркад), м <sup>2</sup>	37
6.	Предельные минимальный и максимальный размеры земельного участка (Рмин и Рмакс), м <sup>2</sup>	- -
7.	Вид (виды) разрешенного использования	для обслуживания жилого дома и хозяйственных построек
7.1.	Дополнительные сведения об использовании земельного участка	-
8.	Кадастровый или иной государственный учетный номер (инвентарный) здания, сооружения, объекта незавершенного строительства, расположенного на земельном участке	91:04:037002:90
9.	Сведения о земельных участках (землях общего пользования, территории общего пользования), посредством которых обеспечивается доступ	-
10.	Иные сведения	-
<b>4. Пояснения к сведениям об уточняемом земельном участке с кадастровым номером 91:04:037002:83 :</b>		
1.	-	

## Сведения об уточняемых земельных участках

### 1. Сведения о характерных точках границы уточняемого земельного участка с кадастровым номером 91:04:037002:84 :

Система координат СК-63, зона 4

Зона № 4

Обозначение характерных точек границ	Координаты, м				Метод определения координат	Формулы, примененные для расчета средней квадратической погрешности определения координат характерных точек границ (Mt), с подставленными в такие формулы значениями и итоговые (вычисленные) значения Mt, м	Описание закрепления точки
	содержатся в Едином государственном реестре недвижимости		определены в результате выполнения комплексных кадастровых работ				
	X	Y	X	Y			
1	2	3	4	5	6	7	8
н78У	-	-	4947911.56	4386553.79	Метод спутниковых геодезических измерений (определений)	$Mt = \sqrt{\Delta \Sigma \int \pm \frac{1}{4} \frac{1}{2} \frac{3}{4} 123 n}$	-
н79У	-	-	4947904.70	4386544.20	Метод спутниковых геодезических измерений (определений)	$Mt = \sqrt{\Delta \Sigma \int \pm \frac{1}{4} \frac{1}{2} \frac{3}{4} 123 n}$	-
н238У	-	-	4947889.20	4386561.66	Метод спутниковых геодезических измерений (определений)	$Mt = \sqrt{\Delta \Sigma \int \pm \frac{1}{4} \frac{1}{2} \frac{3}{4} 123 n}$	-
н239У	-	-	4947886.80	4386567.68	Метод спутниковых геодезических измерений (определений)	$Mt = \sqrt{\Delta \Sigma \int \pm \frac{1}{4} \frac{1}{2} \frac{3}{4} 123 n}$	-
н240У	-	-	4947875.31	4386576.75	Метод спутниковых геодезических измерений (определений)	$Mt = \sqrt{\Delta \Sigma \int \pm \frac{1}{4} \frac{1}{2} \frac{3}{4} 123 n}$	-
н241У	-	-	4947874.47	4386576.09	Метод спутниковых геодезических измерений (определений)	$Mt = \sqrt{\Delta \Sigma \int \pm \frac{1}{4} \frac{1}{2} \frac{3}{4} 123 n}$	-



1. Сведения о характерных точках границы уточняемого земельного участка с кадастровым номером 91:04:037002:84 :							
Система координат СК-63, зона 4							Зона № 4
Обозначение характерных точек границ	Координаты, м				Метод определения координат	Формулы, примененные для расчета средней квадратической погрешности определения координат характерных точек границ (Mt), с подставленными в такие формулы значениями и итоговые (вычисленные) значения Mt, м	Описание закрепления точки
	содержатся в Едином государственном реестре недвижимости		определены в результате выполнения комплексных кадастровых работ				
	X	Y	X	Y			
1	2	3	4	5	6	7	8
н242У	-	-	4947853.44	4386592.37	Метод спутниковых геодезических измерений (определений)	$Mt = \sqrt{\Delta \Sigma \int \pm 1/4 1/2 3/4}^{123 n}$	-
н243У	-	-	4947865.51	4386604.11	Метод спутниковых геодезических измерений (определений)	$Mt = \sqrt{\Delta \Sigma \int \pm 1/4 1/2 3/4}^{123 n}$	-
н236У	-	-	4947866.23	4386603.54	Метод спутниковых геодезических измерений (определений)	$Mt = \sqrt{\Delta \Sigma \int \pm 1/4 1/2 3/4}^{123 n}$	-
н237У	-	-	4947900.74	4386577.21	Метод спутниковых геодезических измерений (определений)	$Mt = \sqrt{\Delta \Sigma \int \pm 1/4 1/2 3/4}^{123 n}$	-
н233У	-	-	4947919.22	4386564.25	Метод спутниковых геодезических измерений (определений)	$Mt = \sqrt{\Delta \Sigma \int \pm 1/4 1/2 3/4}^{123 n}$	-
н78У	-	-	4947911.56	4386553.79	Метод спутниковых геодезических измерений (определений)	$Mt = \sqrt{\Delta \Sigma \int \pm 1/4 1/2 3/4}^{123 n}$	-

<b>2. Сведения о частях границ уточняемого земельного участка с кадастровым номером 91:04:037002:84 :</b>				
Обозначение части границ		Горизонтальное проложение (S), м	Описание прохождения части границ	Сведения о согласовании местоположения границ (согласовано/спорное)
от т.	до т.			
1	2	3	4	5
н78У	н79У	11.79	-	-
н79У	н238У	23.35	-	-
н238У	н239У	6.48	-	-
н239У	н240У	14.64	-	-
н240У	н241У	1.07	-	-
н241У	н242У	26.60	-	-
н242У	н243У	16.84	-	-
н243У	н236У	0.92	-	-
н236У	н237У	43.41	-	-
н237У	н233У	22.57	-	-
н233У	н78У	12.96	-	-
<b>3. Сведения о характеристиках уточняемого земельного участка с кадастровым номером 91:04:037002:84 :</b>				
№ п/п	Наименование характеристики земельного участка	Значение характеристики		
1	2	3		
1.	Адрес земельного участка	-		
1.1.	Сведения о местоположении земельного участка (при отсутствии адреса) в структурированном в соответствии с федеральной информационной адресной системой виде	Российская Федерация, город Севастополь, с. Ясное, ул. Персиковая, 21		
1.2.	Дополнительные сведения о местоположении земельного участка	-		
2.	Площадь земельного участка ± величина погрешности определения (вычисления) площади ( $P \pm \Delta P$ ), м <sup>2</sup>	1257 ± 12		
3.	Формула, примененная для вычисления предельной погрешности определения площади земельного участка, с подставленными значениями и итоговые (вычисленные) значения ( $\Delta P$ ), м <sup>2</sup>	$\Delta P = 3.5 * M_t * \sqrt{P} = 3.5 * 0,1 * \sqrt{1257} = 12$		
4.	Площадь земельного участка согласно сведениям Единого государственного реестра недвижимости (Р <sub>кад</sub> ), м <sup>2</sup>	1220		
5.	Оценка расхождения Р и Р <sub>кад</sub> (Р - Р <sub>кад</sub> ), м <sup>2</sup>	37		
6.	Предельные минимальный и максимальный размеры земельного участка (Р <sub>мин</sub> и Р <sub>макс</sub> ), м <sup>2</sup>	-		
7.	Вид (виды) разрешенного использования	для строительства и обслуживания жилого дома		
7.1.	Дополнительные сведения об использовании земельного участка	-		
8.	Кадастровый или иной государственный учетный номер (инвентарный) здания, сооружения, объекта незавершенного строительства, расположенного на земельном участке	91:04:037002:90		
9.	Сведения о земельных участках (землях общего пользования, территории общего пользования), посредством которых обеспечивается доступ	-		
10.	Иные сведения	-		

**4. Пояснения к сведениям об уточняемом земельном участке с кадастровым номером 91:04:037002:84 :**

1.

-

## Сведения об уточняемых земельных участках

**1. Сведения о характерных точках границы уточняемого земельного участка с кадастровым номером 91:04:037002:92 :**

Система координат СК-63, зона 4

Зона № 4

Обозначение характерных точек границ	Координаты, м				Метод определения координат	Формулы, примененные для расчета средней квадратической погрешности определения координат характерных точек границ (Mt), с подставленными в такие формулы значениями и итоговые (вычисленные) значения Mt, м	Описание закрепления точки
	содержатся в Едином государственном реестре недвижимости		определены в результате выполнения комплексных кадастровых работ				
	X	Y	X	Y			
1	2	3	4	5	6	7	8
80	-	-	4947518.90	4386268.57	Метод спутниковых геодезических измерений (определений)	$Mt = \sqrt{\Delta \Sigma \int \pm \frac{1}{4} \frac{1}{2} \frac{3}{4} 123 n}$	-
н200У	-	-	4947506.79	4386273.62	Метод спутниковых геодезических измерений (определений)	$Mt = \sqrt{\Delta \Sigma \int \pm \frac{1}{4} \frac{1}{2} \frac{3}{4} 123 n}$	-
н204У	-	-	4947501.01	4386257.58	Метод спутниковых геодезических измерений (определений)	$Mt = \sqrt{\Delta \Sigma \int \pm \frac{1}{4} \frac{1}{2} \frac{3}{4} 123 n}$	-
н203У	-	-	4947495.01	4386238.52	Метод спутниковых геодезических измерений (определений)	$Mt = \sqrt{\Delta \Sigma \int \pm \frac{1}{4} \frac{1}{2} \frac{3}{4} 123 n}$	-
н245У	-	-	4947488.22	4386217.13	Метод спутниковых геодезических измерений (определений)	$Mt = \sqrt{\Delta \Sigma \int \pm \frac{1}{4} \frac{1}{2} \frac{3}{4} 123 n}$	-
н246У	-	-	4947482.56	4386199.79	Метод спутниковых геодезических измерений (определений)	$Mt = \sqrt{\Delta \Sigma \int \pm \frac{1}{4} \frac{1}{2} \frac{3}{4} 123 n}$	-

**1. Сведения о характерных точках границы уточняемого земельного участка с кадастровым номером 91:04:037002:92 :**

Система координат СК-63, зона 4					Зона № 4		
Обозначение характерных точек границ	Координаты, м				Метод определения координат	Формулы, примененные для расчета средней квадратической погрешности определения координат характерных точек границ (Mt), с подставленными в такие формулы значениями и итоговые (вычисленные) значения Mt, м	Описание закрепления точки
	содержатся в Едином государственном реестре недвижимости		определены в результате выполнения комплексных кадастровых работ				
	X	Y	X	Y			
1	2	3	4	5	6	7	8
н247У	-	-	4947492.58	4386196.61	Метод спутниковых геодезических измерений (определений)	$Mt = \sqrt{\Delta \Sigma \int \pm \frac{1}{4} \frac{1}{2} \frac{3}{4} 123 n}$	-
н127У	-	-	4947496.79	4386208.68	Метод спутниковых геодезических измерений (определений)	$Mt = \sqrt{\Delta \Sigma \int \pm \frac{1}{4} \frac{1}{2} \frac{3}{4} 123 n}$	-
н126У	-	-	4947507.41	4386239.14	Метод спутниковых геодезических измерений (определений)	$Mt = \sqrt{\Delta \Sigma \int \pm \frac{1}{4} \frac{1}{2} \frac{3}{4} 123 n}$	-
80	-	-	4947518.90	4386268.57	Метод спутниковых геодезических измерений (определений)	$Mt = \sqrt{\Delta \Sigma \int \pm \frac{1}{4} \frac{1}{2} \frac{3}{4} 123 n}$	-

**2. Сведения о частях границ уточняемого земельного участка с кадастровым номером 91:04:037002:92 :**

Обозначение части границ		Горизонтальное проложение (S), м	Описание прохождения части границ	Сведения о согласовании местоположения границ (согласовано/спорное)
от т.	до т.			
1	2	3	4	5
80	н200У	13.12	-	-
н200У	н204У	17.05	-	-
н204У	н203У	19.98	-	-
н203У	н245У	22.44	-	-
н245У	н246У	18.24	-	-
н246У	н247У	10.51	-	-
н247У	н127У	12.78	-	-

<b>2. Сведения о частях границ уточняемого земельного участка с кадастровым номером 91:04:037002:92 :</b>				
Обозначение части границ		Горизонтальное проложение (S), м	Описание прохождения части границ	Сведения о согласовании местоположения границ (согласовано/спорное)
от т.	до т.			
1	2	3	4	5
н127У	н126У	32.26	-	-
н126У	80	31.59	-	-
<b>3. Сведения о характеристиках уточняемого земельного участка с кадастровым номером 91:04:037002:92 :</b>				
№ п/п	Наименование характеристики земельного участка		Значение характеристики	
1	2		3	
1.	Адрес земельного участка		-	
1.1.	Сведения о местоположении земельного участка (при отсутствии адреса) в структурированном в соответствии с федеральной информационной адресной системой виде		Российская Федерация, город Севастополь, село Полюшко, улица Евпаторийская, 3/2	
1.2.	Дополнительные сведения о местоположении земельного участка		-	
2.	Площадь земельного участка ± величина погрешности определения (вычисления) площади (P ± ΔP), м2		899 ± 262	
3.	Формула, примененная для вычисления предельной погрешности определения площади земельного участка, с подставленными значениями и итоговые (вычисленные) значения (ΔP), м2		$\Delta P = 3.5 * M_t * \sqrt{P} = 3.5 * 2,5 * \sqrt{899} = 262$	
4.	Площадь земельного участка согласно сведениям Единого государственного реестра недвижимости (P <sub>кад</sub> ), м2		500	
5.	Оценка расхождения P и P <sub>кад</sub> (P - P <sub>кад</sub> ), м2		399	
6.	Предельные минимальный и максимальный размеры земельного участка (P <sub>мин</sub> и P <sub>макс</sub> ), м2		- -	
7.	Вид (виды) разрешенного использования		для строительства и обслуживания жилого дома и хозяйственных построек	
7.1.	Дополнительные сведения об использовании земельного участка		-	
8.	Кадастровый или иной государственный учетный номер (инвентарный) здания, сооружения, объекта незавершенного строительства, расположенного на земельном участке		-	
9.	Сведения о земельных участках (землях общего пользования, территории общего пользования), посредством которых обеспечивается доступ		-	
10.	Иные сведения		-	
<b>4. Пояснения к сведениям об уточняемом земельном участке с кадастровым номером 91:04:037002:92 :</b>				
1.	-			

## Сведения об уточняемых земельных участках

**1. Сведения о характерных точках границы уточняемого земельного участка с кадастровым номером 91:04:036001:464 :**

Система координат СК-63, зона 4

Зона № 4

Обозначение характерных точек границ	Координаты, м				Метод определения координат	Формулы, примененные для расчета средней квадратической погрешности определения координат характерных точек границ (Mt), с подставленными в такие формулы значениями и итоговые (вычисленные) значения Mt, м	Описание закрепления точки
	содержатся в Едином государственном реестре недвижимости		определены в результате выполнения комплексных кадастровых работ				
	X	Y	X	Y			
1	2	3	4	5	6	7	8
142	-	-	4947754.68	4386310.45	Метод спутниковых геодезических измерений (определений)	$Mt = \sqrt{\Delta \Sigma \int \pm \frac{1}{4} \frac{1}{2} \frac{3}{4} 123 n}$	-
н248У	-	-	4947777.85	4386295.98	Метод спутниковых геодезических измерений (определений)	$Mt = \sqrt{\Delta \Sigma \int \pm \frac{1}{4} \frac{1}{2} \frac{3}{4} 123 n}$	-
н249У	-	-	4947791.74	4386316.75	Метод спутниковых геодезических измерений (определений)	$Mt = \sqrt{\Delta \Sigma \int \pm \frac{1}{4} \frac{1}{2} \frac{3}{4} 123 n}$	-
н250У	-	-	4947767.95	4386332.67	Метод спутниковых геодезических измерений (определений)	$Mt = \sqrt{\Delta \Sigma \int \pm \frac{1}{4} \frac{1}{2} \frac{3}{4} 123 n}$	-
143	-	-	4947759.72	4386319.26	Метод спутниковых геодезических измерений (определений)	$Mt = \sqrt{\Delta \Sigma \int \pm \frac{1}{4} \frac{1}{2} \frac{3}{4} 123 n}$	-
142	-	-	4947754.68	4386310.45	Метод спутниковых геодезических измерений (определений)	$Mt = \sqrt{\Delta \Sigma \int \pm \frac{1}{4} \frac{1}{2} \frac{3}{4} 123 n}$	-

<b>2. Сведения о частях границ уточняемого земельного участка с кадастровым номером 91:04:036001:464 :</b>				
Обозначение части границ		Горизонтальное проложение (S), м	Описание прохождения части границ	Сведения о согласовании местоположения границ (согласовано/спорное)
от т.	до т.			
1	2	3	4	5
142	н248У	27.32	-	-
н248У	н249У	24.99	-	-
н249У	н250У	28.63	-	-
н250У	143	15.73	-	-
143	142	10.15	-	-
<b>3. Сведения о характеристиках уточняемого земельного участка с кадастровым номером 91:04:036001:464 :</b>				
№ п/п	Наименование характеристики земельного участка		Значение характеристики	
1	2		3	
1.	Адрес земельного участка		-	
1.1.	Сведения о местоположении земельного участка (при отсутствии адреса) в структурированном в соответствии с федеральной информационной адресной системой виде		Российская Федерация, город Севастополь, село Полюшко, улица Солнечная, 5/2	
1.2.	Дополнительные сведения о местоположении земельного участка		-	
2.	Площадь земельного участка ± величина погрешности определения (вычисления) площади (P ± ΔP), м2		714 ± 234	
3.	Формула, примененная для вычисления предельной погрешности определения площади земельного участка, с подставленными значениями и итоговые (вычисленные) значения (ΔP), м2		$\Delta P = 3.5 * M_t * \sqrt{P} = 3.5 * 2,5 * \sqrt{714} = 234$	
4.	Площадь земельного участка согласно сведениям Единого государственного реестра недвижимости (P <sub>кад</sub> ), м2		750	
5.	Оценка расхождения P и P <sub>кад</sub> (P - P <sub>кад</sub> ), м2		36	
6.	Предельные минимальный и максимальный размеры земельного участка (P <sub>мин</sub> и P <sub>макс</sub> ), м2		- -	
7.	Вид (виды) разрешенного использования		строительство и обслуживание жилого дома	
7.1.	Дополнительные сведения об использовании земельного участка		-	
8.	Кадастровый или иной государственный учетный номер (инвентарный) здания, сооружения, объекта незавершенного строительства, расположенного на земельном участке		91:04:036001:169	
9.	Сведения о земельных участках (землях общего пользования, территории общего пользования), посредством которых обеспечивается доступ		-	
10.	Иные сведения		-	
<b>4. Пояснения к сведениям об уточняемом земельном участке с кадастровым номером 91:04:036001:464 :</b>				
1.	-			



## Сведения об уточняемых земельных участках

**1. Сведения о характерных точках границы уточняемого земельного участка с кадастровым номером 91:04:036001:60 :**

Система координат СК-63, зона 4

Зона № 4

Обозначение характерных точек границ	Координаты, м				Метод определения координат	Формулы, примененные для расчета средней квадратической погрешности определения координат характерных точек границ (Mt), с подставленными в такие формулы значениями и итоговые (вычисленные) значения Mt, м	Описание закрепления точки
	содержатся в Едином государственном реестре недвижимости		определены в результате выполнения комплексных кадастровых работ				
	X	Y	X	Y			
1	2	3	4	5	6	7	8
н251У	-	-	4947876.08	4386320.48	Метод спутниковых геодезических измерений (определений)	$Mt = \sqrt{\Delta \Sigma \int \pm \frac{1}{4} \frac{1}{2} \frac{3}{4} 123 n}$	-
н252У	-	-	4947882.39	4386333.06	Метод спутниковых геодезических измерений (определений)	$Mt = \sqrt{\Delta \Sigma \int \pm \frac{1}{4} \frac{1}{2} \frac{3}{4} 123 n}$	-
н253У	-	-	4947876.29	4386337.35	Метод спутниковых геодезических измерений (определений)	$Mt = \sqrt{\Delta \Sigma \int \pm \frac{1}{4} \frac{1}{2} \frac{3}{4} 123 n}$	-
н254У	-	-	4947838.72	4386363.06	Метод спутниковых геодезических измерений (определений)	$Mt = \sqrt{\Delta \Sigma \int \pm \frac{1}{4} \frac{1}{2} \frac{3}{4} 123 n}$	-
н255У	-	-	4947830.68	4386351.60	Метод спутниковых геодезических измерений (определений)	$Mt = \sqrt{\Delta \Sigma \int \pm \frac{1}{4} \frac{1}{2} \frac{3}{4} 123 n}$	-
н256У	-	-	4947836.39	4386348.23	Метод спутниковых геодезических измерений (определений)	$Mt = \sqrt{\Delta \Sigma \int \pm \frac{1}{4} \frac{1}{2} \frac{3}{4} 123 n}$	-

1. Сведения о характерных точках границы уточняемого земельного участка с кадастровым номером 91:04:036001:60 :							
Система координат СК-63, зона 4							Зона № 4
Обозначение характерных точек границ	Координаты, м				Метод определения координат	Формулы, примененные для расчета средней квадратической погрешности определения координат характерных точек границ (Mt), с подставленными в такие формулы значениями и итоговые (вычисленные) значения Mt, м	Описание закрепления точки
	содержатся в Едином государственном реестре недвижимости		определены в результате выполнения комплексных кадастровых работ				
	X	Y	X	Y			
1	2	3	4	5	6	7	8
н257У	-	-	4947842.26	4386344.24	Метод спутниковых геодезических измерений (определений)	$Mt = \sqrt{\Delta \Sigma \int \pm \frac{1}{4} \frac{1}{2} \frac{3}{4} 123 n}$	-
н258У	-	-	4947867.60	4386325.52	Метод спутниковых геодезических измерений (определений)	$Mt = \sqrt{\Delta \Sigma \int \pm \frac{1}{4} \frac{1}{2} \frac{3}{4} 123 n}$	-
н251У	-	-	4947876.08	4386320.48	Метод спутниковых геодезических измерений (определений)	$Mt = \sqrt{\Delta \Sigma \int \pm \frac{1}{4} \frac{1}{2} \frac{3}{4} 123 n}$	-
2. Сведения о частях границ уточняемого земельного участка с кадастровым номером 91:04:036001:60 :							
Обозначение части границ		Горизонтальное проложение (S), м	Описание прохождения части границ	Сведения о согласовании местоположения границ (согласовано/спорное)			
от т.	до т.						
1	2	3	4	5			
н251У	н252У	14.07	-	-			
н252У	н253У	7.46	-	-			
н253У	н254У	45.52	-	-			
н254У	н255У	14.00	-	-			
н255У	н256У	6.63	-	-			
н256У	н257У	7.10	-	-			
н257У	н258У	31.50	-	-			
н258У	н251У	9.86	-	-			

<b>3. Сведения о характеристиках уточняемого земельного участка с кадастровым номером 91:04:036001:60 :</b>		
<b>№ п/п</b>	<b>Наименование характеристики земельного участка</b>	<b>Значение характеристики</b>
<b>1</b>	<b>2</b>	<b>3</b>
1.	Адрес земельного участка	-
1.1.	Сведения о местоположении земельного участка (при отсутствии адреса) в структурированном в соответствии с федеральной информационной адресной системой виде	Российская Федерация, город Севастополь, село Полюшко, улица Солнечная, 12/2
1.2.	Дополнительные сведения о местоположении земельного участка	-
2.	Площадь земельного участка ± величина погрешности определения (вычисления) площади ( $P \pm \Delta P$ ), м <sup>2</sup>	758 ± 241
3.	Формула, примененная для вычисления предельной погрешности определения площади земельного участка, с подставленными значениями и итоговые (вычисленные) значения ( $\Delta P$ ), м <sup>2</sup>	$\Delta P = 3.5 * M_t * \sqrt{P} = 3.5 * 2,5 * \sqrt{758} = 241$
4.	Площадь земельного участка согласно сведениям Единого государственного реестра недвижимости ( $R_{кад}$ ), м <sup>2</sup>	700
5.	Оценка расхождения $P$ и $R_{кад}$ ( $P - R_{кад}$ ), м <sup>2</sup>	58
6.	Предельные минимальный и максимальный размеры земельного участка ( $R_{мин}$ и $R_{макс}$ ), м <sup>2</sup>	- -
7.	Вид (виды) разрешенного использования	для строительства и обслуживания жилого дома и хозяйственных построек
7.1.	Дополнительные сведения об использовании земельного участка	-
8.	Кадастровый или иной государственный учетный номер (инвентарный) здания, сооружения, объекта незавершенного строительства, расположенного на земельном участке	91:04:037002:726
9.	Сведения о земельных участках (землях общего пользования, территории общего пользования), посредством которых обеспечивается доступ	-
10.	Иные сведения	-
<b>4. Пояснения к сведениям об уточняемом земельном участке с кадастровым номером 91:04:036001:60 :</b>		
1.	-	

## Сведения об уточняемых земельных участках

### 1. Сведения о характерных точках границы уточняемого земельного участка с кадастровым номером 91:04:036001:713 :

Система координат СК-63, зона 4

Зона № 4

Обозначение характерных точек границ	Координаты, м				Метод определения координат	Формулы, примененные для расчета средней квадратической погрешности определения координат характерных точек границ (Mt), с подставленными в такие формулы значениями и итоговые (вычисленные) значения Mt, м	Описание закрепления точки
	содержатся в Едином государственном реестре недвижимости		определены в результате выполнения комплексных кадастровых работ				
	X	Y	X	Y			
1	2	3	4	5	6	7	8
н259У	-	-	4947898.92	4386467.12	Метод спутниковых геодезических измерений (определений)	$Mt = \sqrt{\Delta \Sigma \int \pm \frac{1}{4} \frac{1}{2} \frac{3}{4} 123 n}$	-
н260У	-	-	4947908.89	4386481.91	Метод спутниковых геодезических измерений (определений)	$Mt = \sqrt{\Delta \Sigma \int \pm \frac{1}{4} \frac{1}{2} \frac{3}{4} 123 n}$	-
н163У	-	-	4947879.47	4386502.01	Метод спутниковых геодезических измерений (определений)	$Mt = \sqrt{\Delta \Sigma \int \pm \frac{1}{4} \frac{1}{2} \frac{3}{4} 123 n}$	-
н162У	-	-	4947873.73	4386491.89	Метод спутниковых геодезических измерений (определений)	$Mt = \sqrt{\Delta \Sigma \int \pm \frac{1}{4} \frac{1}{2} \frac{3}{4} 123 n}$	-
н261У	-	-	4947870.87	4386486.89	Метод спутниковых геодезических измерений (определений)	$Mt = \sqrt{\Delta \Sigma \int \pm \frac{1}{4} \frac{1}{2} \frac{3}{4} 123 n}$	-
н262У	-	-	4947879.18	4386481.23	Метод спутниковых геодезических измерений (определений)	$Mt = \sqrt{\Delta \Sigma \int \pm \frac{1}{4} \frac{1}{2} \frac{3}{4} 123 n}$	-

1. Сведения о характерных точках границы уточняемого земельного участка с кадастровым номером 91:04:036001:713 :							
Система координат СК-63, зона 4							Зона № 4
Обозначение характерных точек границ	Координаты, м				Метод определения координат	Формулы, примененные для расчета средней квадратической погрешности определения координат характерных точек границ (Mt), с подставленными в такие формулы значениями и итоговые (вычисленные) значения Mt, м	Описание закрепления точки
	содержатся в Едином государственном реестре недвижимости		определены в результате выполнения комплексных кадастровых работ				
	X	Y	X	Y			
1	2	3	4	5	6	7	8
н263У	-	-	4947881.93	4386479.48	Метод спутниковых геодезических измерений (определений)	$Mt = \sqrt{\Delta \Sigma \int \pm \frac{1}{4} \frac{1}{2} \frac{3}{4} 123 n}$	-
н264У	-	-	4947882.88	4386478.64	Метод спутниковых геодезических измерений (определений)	$Mt = \sqrt{\Delta \Sigma \int \pm \frac{1}{4} \frac{1}{2} \frac{3}{4} 123 n}$	-
н265У	-	-	4947886.18	4386476.21	Метод спутниковых геодезических измерений (определений)	$Mt = \sqrt{\Delta \Sigma \int \pm \frac{1}{4} \frac{1}{2} \frac{3}{4} 123 n}$	-
н266У	-	-	4947891.51	4386472.45	Метод спутниковых геодезических измерений (определений)	$Mt = \sqrt{\Delta \Sigma \int \pm \frac{1}{4} \frac{1}{2} \frac{3}{4} 123 n}$	-
н267У	-	-	4947894.49	4386470.39	Метод спутниковых геодезических измерений (определений)	$Mt = \sqrt{\Delta \Sigma \int \pm \frac{1}{4} \frac{1}{2} \frac{3}{4} 123 n}$	-
н259У	-	-	4947898.92	4386467.12	Метод спутниковых геодезических измерений (определений)	$Mt = \sqrt{\Delta \Sigma \int \pm \frac{1}{4} \frac{1}{2} \frac{3}{4} 123 n}$	-

**2. Сведения о частях границ уточняемого земельного участка с кадастровым номером 91:04:036001:713 :**

Обозначение части границ		Горизонтальное проложение (S), м	Описание прохождения части границ	Сведения о согласовании местоположения границ (согласовано/спорное)
от т.	до т.			
1	2	3	4	5
н259У	н260У	17.84	-	-
н260У	н163У	35.63	-	-
н163У	н162У	11.63	-	-
н162У	н261У	5.76	-	-
н261У	н262У	10.05	-	-
н262У	н263У	3.26	-	-
н263У	н264У	1.27	-	-
н264У	н265У	4.10	-	-
н265У	н266У	6.52	-	-
н266У	н267У	3.62	-	-
н267У	н259У	5.51	-	-

**3. Сведения о характеристиках уточняемого земельного участка с кадастровым номером 91:04:036001:713 :**

№ п/п	Наименование характеристики земельного участка	Значение характеристики
1	2	3
1.	Адрес земельного участка	-
1.1.	Сведения о местоположении земельного участка (при отсутствии адреса) в структурированном в соответствии с федеральной информационной адресной системой виде	Российская Федерация, город Севастополь, село Полюшко, улица Солнечная, 13а/2
1.2.	Дополнительные сведения о местоположении земельного участка	-
2.	Площадь земельного участка ± величина погрешности определения (вычисления) площади ( $P \pm \Delta P$ ), м <sup>2</sup>	611 ± 216
3.	Формула, примененная для вычисления предельной погрешности определения площади земельного участка, с подставленными значениями и итоговые (вычисленные) значения ( $\Delta P$ ), м <sup>2</sup>	$\Delta P = 3.5 * M_t * \sqrt{P} = 3.5 * 2,5 * \sqrt{611} = 216$
4.	Площадь земельного участка согласно сведениям Единого государственного реестра недвижимости (Ркад), м <sup>2</sup>	400
5.	Оценка расхождения Р и Ркад (Р - Ркад), м <sup>2</sup>	211
6.	Предельные минимальный и максимальный размеры земельного участка (Рмин и Рмакс), м <sup>2</sup>	400 1000
7.	Вид (виды) разрешенного использования	2.1 "Для индивидуального жилищного строительства"
7.1.	Дополнительные сведения об использовании земельного участка	-
8.	Кадастровый или иной государственный учетный номер (инвентарный) здания, сооружения, объекта незавершенного строительства, расположенного на земельном участке	-
9.	Сведения о земельных участках (землях общего пользования, территории общего пользования), посредством которых обеспечивается доступ	-
10.	Иные сведения	-

**4. Пояснения к сведениям об уточняемом земельном участке с кадастровым номером 91:04:036001:713 :**

1.	-
----	---

## Сведения об уточняемых земельных участках

**1. Сведения о характерных точках границы уточняемого земельного участка с кадастровым номером 91:04:036001:622 :**

Система координат СК-63, зона 4

Зона № 4

Обозначение характерных точек границ	Координаты, м				Метод определения координат	Формулы, примененные для расчета средней квадратической погрешности определения координат характерных точек границ (Mt), с подставленными в такие формулы значениями и итоговые (вычисленные) значения Mt, м	Описание закрепления точки
	содержатся в Едином государственном реестре недвижимости		определены в результате выполнения комплексных кадастровых работ				
	X	Y	X	Y			
1	2	3	4	5	6	7	8
н268У	-	-	4947871.87	4386428.62	Метод спутниковых геодезических измерений (определений)	$Mt = \sqrt{\Delta \Sigma \int \pm \frac{1}{4} \frac{1}{2} \frac{3}{4} 123 n}$	-
н269У	-	-	4947885.56	4386448.12	Метод спутниковых геодезических измерений (определений)	$Mt = \sqrt{\Delta \Sigma \int \pm \frac{1}{4} \frac{1}{2} \frac{3}{4} 123 n}$	-
н270У	-	-	4947872.88	4386455.30	Метод спутниковых геодезических измерений (определений)	$Mt = \sqrt{\Delta \Sigma \int \pm \frac{1}{4} \frac{1}{2} \frac{3}{4} 123 n}$	-
н271У	-	-	4947866.51	4386459.41	Метод спутниковых геодезических измерений (определений)	$Mt = \sqrt{\Delta \Sigma \int \pm \frac{1}{4} \frac{1}{2} \frac{3}{4} 123 n}$	-
н182У	-	-	4947859.20	4386463.83	Метод спутниковых геодезических измерений (определений)	$Mt = \sqrt{\Delta \Sigma \int \pm \frac{1}{4} \frac{1}{2} \frac{3}{4} 123 n}$	-
н181У	-	-	4947856.14	4386465.54	Метод спутниковых геодезических измерений (определений)	$Mt = \sqrt{\Delta \Sigma \int \pm \frac{1}{4} \frac{1}{2} \frac{3}{4} 123 n}$	-



**1. Сведения о характерных точках границы уточняемого земельного участка с кадастровым номером 91:04:036001:622 :**

Система координат СК-63, зона 4					Зона № 4		
Обозначение характерных точек границ	Координаты, м				Метод определения координат	Формулы, примененные для расчета средней квадратической погрешности определения координат характерных точек границ (Mt), с подставленными в такие формулы значениями и итоговые (вычисленные) значения Mt, м	Описание закрепления точки
	содержатся в Едином государственном реестре недвижимости		определены в результате выполнения комплексных кадастровых работ				
	X	Y	X	Y			
1	2	3	4	5	6	7	8
н168У	-	-	4947851.09	4386457.40	Метод спутниковых геодезических измерений (определений)	$Mt = \sqrt{\Delta \Sigma \int \pm \frac{1}{4} \frac{1}{2} \frac{3}{4} 123 n}$	-
н167У	-	-	4947844.33	4386447.10	Метод спутниковых геодезических измерений (определений)	$Mt = \sqrt{\Delta \Sigma \int \pm \frac{1}{4} \frac{1}{2} \frac{3}{4} 123 n}$	-
н272У	-	-	4947860.52	4386435.65	Метод спутниковых геодезических измерений (определений)	$Mt = \sqrt{\Delta \Sigma \int \pm \frac{1}{4} \frac{1}{2} \frac{3}{4} 123 n}$	-
н273У	-	-	4947861.13	4386436.51	Метод спутниковых геодезических измерений (определений)	$Mt = \sqrt{\Delta \Sigma \int \pm \frac{1}{4} \frac{1}{2} \frac{3}{4} 123 n}$	-
н268У	-	-	4947871.87	4386428.62	Метод спутниковых геодезических измерений (определений)	$Mt = \sqrt{\Delta \Sigma \int \pm \frac{1}{4} \frac{1}{2} \frac{3}{4} 123 n}$	-

**2. Сведения о частях границ уточняемого земельного участка с кадастровым номером 91:04:036001:622 :**

Обозначение части границ		Горизонтальное проложение (S), м	Описание прохождения части границ	Сведения о согласовании местоположения границ (согласовано/спорное)
от т.	до т.			
1	2	3	4	5
н268У	н269У	23.83	-	-
н269У	н270У	14.57	-	-

<b>2. Сведения о частях границ уточняемого земельного участка с кадастровым номером 91:04:036001:622 :</b>				
Обозначение части границ		Горизонтальное проложение (S), м	Описание прохождения части границ	Сведения о согласовании местоположения границ (согласовано/спорное)
от т.	до т.			
1	2	3	4	5
н270У	н271У	7.58	-	-
н271У	н182У	8.54	-	-
н182У	н181У	3.51	-	-
н181У	н168У	9.58	-	-
н168У	н167У	12.32	-	-
н167У	н272У	19.83	-	-
н272У	н273У	1.05	-	-
н273У	н268У	13.33	-	-

<b>3. Сведения о характеристиках уточняемого земельного участка с кадастровым номером 91:04:036001:622 :</b>		
№ п/п	Наименование характеристики земельного участка	Значение характеристики
1	2	3
1.	Адрес земельного участка	-
1.1.	Сведения о местоположении земельного участка (при отсутствии адреса) в структурированном в соответствии с федеральной информационной адресной системой виде	Российская Федерация, город Севастополь, внутригородское муниципальное образование Качинский муниципальный округ, село Полюшко, улица Солнечная, земельный участок 13/2
1.2.	Дополнительные сведения о местоположении земельного участка	-
2.	Площадь земельного участка ± величина погрешности определения (вычисления) площади (P ± ΔP), м2	766 ± 10
3.	Формула, примененная для вычисления предельной погрешности определения площади земельного участка, с подставленными значениями и итоговые (вычисленные) значения (ΔP), м2	$\Delta P = 3.5 * M_t * \sqrt{P} = 3.5 * 0,1 * \sqrt{766} = 10$
4.	Площадь земельного участка согласно сведениям Единого государственного реестра недвижимости (Pкад), м2	600
5.	Оценка расхождения P и Pкад (P - Pкад), м2	166
6.	Предельные минимальный и максимальный размеры земельного участка (Pмин и Pмакс), м2	400 1000
7.	Вид (виды) разрешенного использования	2.1 "Для индивидуального жилищного строительства"
7.1.	Дополнительные сведения об использовании земельного участка	-
8.	Кадастровый или иной государственный учетный номер (инвентарный) здания, сооружения, объекта незавершенного строительства, расположенного на земельном участке	91:04:036001:287
9.	Сведения о земельных участках (землях общего пользования, территории общего пользования), посредством которых обеспечивается доступ	-
10.	Иные сведения	-

<b>4. Пояснения к сведениям об уточняемом земельном участке с кадастровым номером 91:04:036001:622 :</b>	
1.	-

## Сведения об уточняемых земельных участках

### 1. Сведения о характерных точках границы уточняемого земельного участка с кадастровым номером 91:04:036001:158 :

Система координат СК-63, зона 4

Зона № 4

Обозначение характерных точек границ	Координаты, м				Метод определения координат	Формулы, примененные для расчета средней квадратической погрешности определения координат характерных точек границ (Mt), с подставленными в такие формулы значениями и итоговые (вычисленные) значения Mt, м	Описание закрепления точки
	содержатся в Едином государственном реестре недвижимости		определены в результате выполнения комплексных кадастровых работ				
	X	Y	X	Y			
1	2	3	4	5	6	7	8
н274У	-	-	4947577.22	4386245.27	Метод спутниковых геодезических измерений (определений)	$Mt = \sqrt{\Delta \Sigma \int \pm \frac{1}{4} \frac{1}{2} \frac{3}{4} 123 n}$	-
н275У	-	-	4947595.66	4386237.95	Метод спутниковых геодезических измерений (определений)	$Mt = \sqrt{\Delta \Sigma \int \pm \frac{1}{4} \frac{1}{2} \frac{3}{4} 123 n}$	-
н276У	-	-	4947589.71	4386221.42	Метод спутниковых геодезических измерений (определений)	$Mt = \sqrt{\Delta \Sigma \int \pm \frac{1}{4} \frac{1}{2} \frac{3}{4} 123 n}$	-
н277У	-	-	4947586.18	4386212.36	Метод спутниковых геодезических измерений (определений)	$Mt = \sqrt{\Delta \Sigma \int \pm \frac{1}{4} \frac{1}{2} \frac{3}{4} 123 n}$	-
н278У	-	-	4947588.94	4386211.16	Метод спутниковых геодезических измерений (определений)	$Mt = \sqrt{\Delta \Sigma \int \pm \frac{1}{4} \frac{1}{2} \frac{3}{4} 123 n}$	-
н279У	-	-	4947578.51	4386182.47	Метод спутниковых геодезических измерений (определений)	$Mt = \sqrt{\Delta \Sigma \int \pm \frac{1}{4} \frac{1}{2} \frac{3}{4} 123 n}$	-

1. Сведения о характерных точках границы уточняемого земельного участка с кадастровым номером 91:04:036001:158 :							
Система координат СК-63, зона 4							Зона № 4
Обозначение характерных точек границ	Координаты, м				Метод определения координат	Формулы, примененные для расчета средней квадратической погрешности определения координат характерных точек границ (Mt), с подставленными в такие формулы значениями и итоговые (вычисленные) значения Mt, м	Описание закрепления точки
	содержатся в Едином государственном реестре недвижимости		определены в результате выполнения комплексных кадастровых работ				
	X	Y	X	Y			
1	2	3	4	5	6	7	8
176	-	-	4947558.48	4386187.20	Метод спутниковых геодезических измерений (определений)	$Mt = \sqrt{\Delta \Sigma \int \pm \frac{1}{4} \frac{1}{2} \frac{3}{4} 123 n}$	-
177	-	-	4947560.42	4386196.29	Метод спутниковых геодезических измерений (определений)	$Mt = \sqrt{\Delta \Sigma \int \pm \frac{1}{4} \frac{1}{2} \frac{3}{4} 123 n}$	-
178	-	-	4947564.97	4386213.33	Метод спутниковых геодезических измерений (определений)	$Mt = \sqrt{\Delta \Sigma \int \pm \frac{1}{4} \frac{1}{2} \frac{3}{4} 123 n}$	-
179	-	-	4947565.59	4386214.83	Метод спутниковых геодезических измерений (определений)	$Mt = \sqrt{\Delta \Sigma \int \pm \frac{1}{4} \frac{1}{2} \frac{3}{4} 123 n}$	-
180	-	-	4947570.63	4386229.43	Метод спутниковых геодезических измерений (определений)	$Mt = \sqrt{\Delta \Sigma \int \pm \frac{1}{4} \frac{1}{2} \frac{3}{4} 123 n}$	-
181	-	-	4947571.20	4386231.28	Метод спутниковых геодезических измерений (определений)	$Mt = \sqrt{\Delta \Sigma \int \pm \frac{1}{4} \frac{1}{2} \frac{3}{4} 123 n}$	-

1. Сведения о характерных точках границы уточняемого земельного участка с кадастровым номером 91:04:036001:158 :							
Система координат СК-63, зона 4							Зона № 4
Обозначение характерных точек границ	Координаты, м				Метод определения координат	Формулы, примененные для расчета средней квадратической погрешности определения координат характерных точек границ (Mt), с подставленными в такие формулы значениями и итоговые (вычисленные) значения Mt, м	Описание закрепления точки
	содержатся в Едином государственном реестре недвижимости		определены в результате выполнения комплексных кадастровых работ				
	X	Y	X	Y			
1	2	3	4	5	6	7	8
182	-	-	4947576.19	4386242.79	Метод спутниковых геодезических измерений (определений)	$Mt = \sqrt{\Delta \Sigma \int \pm \frac{1}{4} \frac{1}{2} \frac{3}{4} 123 n}$	-
н274У	-	-	4947577.22	4386245.27	Метод спутниковых геодезических измерений (определений)	$Mt = \sqrt{\Delta \Sigma \int \pm \frac{1}{4} \frac{1}{2} \frac{3}{4} 123 n}$	-
2. Сведения о частях границ уточняемого земельного участка с кадастровым номером 91:04:036001:158 :							
Обозначение части границ		Горизонтальное проложение (S), м	Описание прохождения части границ	Сведения о согласовании местоположения границ (согласовано/спорное)			
от т.	до т.						
1	2	3	4	5			
н274У	н275У	19.84	-	-			
н275У	н276У	17.57	-	-			
н276У	н277У	9.72	-	-			
н277У	н278У	3.01	-	-			
н278У	н279У	30.53	-	-			
н279У	176	20.58	-	-			
176	177	9.29	-	-			
177	178	17.64	-	-			
178	179	1.62	-	-			
179	180	15.45	-	-			
180	181	1.94	-	-			
181	182	12.55	-	-			
182	н274У	2.69	-	-			
3. Сведения о характеристиках уточняемого земельного участка с кадастровым номером 91:04:036001:158 :							
№ п/п	Наименование характеристики земельного участка			Значение характеристики			
1	2			3			
1.	Адрес земельного участка			-			

<b>3. Сведения о характеристиках уточняемого земельного участка с кадастровым номером 91:04:036001:158 :</b>		
<b>№ п/п</b>	<b>Наименование характеристики земельного участка</b>	<b>Значение характеристики</b>
<b>1</b>	<b>2</b>	<b>3</b>
1.1.	Сведения о местоположении земельного участка (при отсутствии адреса) в структурированном в соответствии с федеральной информационной адресной системой виде	Российская Федерация, город Севастополь, село Полюшко, улица Евпаторийская, 9
1.2.	Дополнительные сведения о местоположении земельного участка	-
2.	Площадь земельного участка $\pm$ величина погрешности определения (вычисления) площади ( $P \pm \Delta P$ ), м <sup>2</sup>	1274 $\pm$ 12
3.	Формула, примененная для вычисления предельной погрешности определения площади земельного участка, с подставленными значениями и итоговые (вычисленные) значения ( $\Delta P$ ), м <sup>2</sup>	$\Delta P = 3.5 * M_t * \sqrt{P} = 3.5 * 0,1 * \sqrt{1274} = 12$
4.	Площадь земельного участка согласно сведениям Единого государственного реестра недвижимости ( $R_{кад}$ ), м <sup>2</sup>	1200
5.	Оценка расхождения $P$ и $R_{кад}$ ( $P - R_{кад}$ ), м <sup>2</sup>	74
6.	Предельные минимальный и максимальный размеры земельного участка ( $R_{мин}$ и $R_{макс}$ ), м <sup>2</sup>	- -
7.	Вид (виды) разрешенного использования	для строительства и обслуживания жилого дома и хозяйственных построек
7.1.	Дополнительные сведения об использовании земельного участка	-
8.	Кадастровый или иной государственный учетный номер (инвентарный) здания, сооружения, объекта незавершенного строительства, расположенного на земельном участке	91:04:037002:81
9.	Сведения о земельных участках (землях общего пользования, территории общего пользования), посредством которых обеспечивается доступ	-
10.	Иные сведения	-
<b>4. Пояснения к сведениям об уточняемом земельном участке с кадастровым номером 91:04:036001:158 :</b>		
1.	-	

## Сведения об уточняемых земельных участках

**1. Сведения о характерных точках границы уточняемого земельного участка с кадастровым номером 91:04:036001:819 :**

Система координат СК-63, зона 4

Зона № 4

Обозначение характерных точек границ	Координаты, м				Метод определения координат	Формулы, примененные для расчета средней квадратической погрешности определения координат характерных точек границ (Mt), с подставленными в такие формулы значениями и итоговые (вычисленные) значения Mt, м	Описание закрепления точки
	содержатся в Едином государственном реестре недвижимости		определены в результате выполнения комплексных кадастровых работ				
	X	Y	X	Y			
1	2	3	4	5	6	7	8
н280У	-	-	4947831.42	4386371.25	Метод спутниковых геодезических измерений (определений)	$Mt = \sqrt{\Delta \Sigma \int \pm \frac{1}{4} \frac{1}{2} \frac{3}{4} 123 n}$	-
н281У	-	-	4947839.65	4386382.83	Метод спутниковых геодезических измерений (определений)	$Mt = \sqrt{\Delta \Sigma \int \pm \frac{1}{4} \frac{1}{2} \frac{3}{4} 123 n}$	-
н219У	-	-	4947815.41	4386400.49	Метод спутниковых геодезических измерений (определений)	$Mt = \sqrt{\Delta \Sigma \int \pm \frac{1}{4} \frac{1}{2} \frac{3}{4} 123 n}$	-
н218У	-	-	4947814.73	4386399.48	Метод спутниковых геодезических измерений (определений)	$Mt = \sqrt{\Delta \Sigma \int \pm \frac{1}{4} \frac{1}{2} \frac{3}{4} 123 n}$	-
н282У	-	-	4947807.59	4386388.90	Метод спутниковых геодезических измерений (определений)	$Mt = \sqrt{\Delta \Sigma \int \pm \frac{1}{4} \frac{1}{2} \frac{3}{4} 123 n}$	-
н280У	-	-	4947831.42	4386371.25	Метод спутниковых геодезических измерений (определений)	$Mt = \sqrt{\Delta \Sigma \int \pm \frac{1}{4} \frac{1}{2} \frac{3}{4} 123 n}$	-

<b>2. Сведения о частях границ уточняемого земельного участка с кадастровым номером 91:04:036001:819 :</b>				
Обозначение части границ		Горизонтальное проложение (S), м	Описание прохождения части границ	Сведения о согласовании местоположения границ (согласовано/спорное)
от т.	до т.			
1	2	3	4	5
н280У	н281У	14.21	-	-
н281У	н219У	29.99	-	-
н219У	н218У	1.22	-	-
н218У	н282У	12.76	-	-
н282У	н280У	29.65	-	-
<b>3. Сведения о характеристиках уточняемого земельного участка с кадастровым номером 91:04:036001:819 :</b>				
№ п/п	Наименование характеристики земельного участка		Значение характеристики	
1	2		3	
1.	Адрес земельного участка		-	
1.1.	Сведения о местоположении земельного участка (при отсутствии адреса) в структурированном в соответствии с федеральной информационной адресной системой виде		Российская Федерация, город Севастополь, село Полюшко, улица Солнечная, 9/1	
1.2.	Дополнительные сведения о местоположении земельного участка		-	
2.	Площадь земельного участка ± величина погрешности определения (вычисления) площади (P ± ΔP), м2		420 ± 179	
3.	Формула, примененная для вычисления предельной погрешности определения площади земельного участка, с подставленными значениями и итоговые (вычисленные) значения (ΔP), м2		$\Delta P = 3.5 * M_t * \sqrt{P} = 3.5 * 2,5 * \sqrt{420} = 179$	
4.	Площадь земельного участка согласно сведениям Единого государственного реестра недвижимости (Pкад), м2		450	
5.	Оценка расхождения P и Pкад (P - Pкад), м2		30	
6.	Предельные минимальный и максимальный размеры земельного участка (Pмин и Pмакс), м2		400 1000	
7.	Вид (виды) разрешенного использования		2.1 "Для индивидуального жилищного строительства"	
7.1.	Дополнительные сведения об использовании земельного участка		-	
8.	Кадастровый или иной государственный учетный номер (инвентарный) здания, сооружения, объекта незавершенного строительства, расположенного на земельном участке		91:04:036001:358	
9.	Сведения о земельных участках (землях общего пользования, территории общего пользования), посредством которых обеспечивается доступ		-	
10.	Иные сведения		-	
<b>4. Пояснения к сведениям об уточняемом земельном участке с кадастровым номером 91:04:036001:819 :</b>				
1.	-			



## Сведения об уточняемых земельных участках

**1. Сведения о характерных точках границы уточняемого земельного участка с кадастровым номером 91:04:036001:675 :**

Система координат СК-63, зона 4

Зона № 4

Обозначение характерных точек границ	Координаты, м				Метод определения координат	Формулы, примененные для расчета средней квадратической погрешности определения координат характерных точек границ (Mt), с подставленными в такие формулы значениями и итоговые (вычисленные) значения Mt, м	Описание закрепления точки
	содержатся в Едином государственном реестре недвижимости		определены в результате выполнения комплексных кадастровых работ				
	X	Y	X	Y			
1	2	3	4	5	6	7	8
142	-	-	4947754.68	4386310.45	Метод спутниковых геодезических измерений (определений)	$Mt = \sqrt{\Delta \Sigma \int \pm \frac{1}{4} \frac{1}{2} \frac{3}{4} 123 n}$	-
141	-	-	4947751.05	4386304.09	Метод спутниковых геодезических измерений (определений)	$Mt = \sqrt{\Delta \Sigma \int \pm \frac{1}{4} \frac{1}{2} \frac{3}{4} 123 n}$	-
н103У	-	-	4947744.78	4386291.88	Метод спутниковых геодезических измерений (определений)	$Mt = \sqrt{\Delta \Sigma \int \pm \frac{1}{4} \frac{1}{2} \frac{3}{4} 123 n}$	-
н102У	-	-	4947766.08	4386278.38	Метод спутниковых геодезических измерений (определений)	$Mt = \sqrt{\Delta \Sigma \int \pm \frac{1}{4} \frac{1}{2} \frac{3}{4} 123 n}$	-
н248У	-	-	4947777.85	4386295.98	Метод спутниковых геодезических измерений (определений)	$Mt = \sqrt{\Delta \Sigma \int \pm \frac{1}{4} \frac{1}{2} \frac{3}{4} 123 n}$	-
142	-	-	4947754.68	4386310.45	Метод спутниковых геодезических измерений (определений)	$Mt = \sqrt{\Delta \Sigma \int \pm \frac{1}{4} \frac{1}{2} \frac{3}{4} 123 n}$	-

<b>2. Сведения о частях границ уточняемого земельного участка с кадастровым номером 91:04:036001:675 :</b>				
Обозначение части границ		Горизонтальное проложение (S), м	Описание прохождения части границ	Сведения о согласовании местоположения границ (согласовано/спорное)
от т.	до т.			
1	2	3	4	5
142	141	7.32	-	-
141	н103У	13.73	-	-
н103У	н102У	25.22	-	-
н102У	н248У	21.17	-	-
н248У	142	27.32	-	-
<b>3. Сведения о характеристиках уточняемого земельного участка с кадастровым номером 91:04:036001:675 :</b>				
№ п/п	Наименование характеристики земельного участка	Значение характеристики		
1	2	3		
1.	Адрес земельного участка	-		
1.1.	Сведения о местоположении земельного участка (при отсутствии адреса) в структурированном в соответствии с федеральной информационной адресной системой виде	Российская Федерация, город Севастополь, село Полюшко, улица Солнечная, 5/1		
1.2.	Дополнительные сведения о местоположении земельного участка	-		
2.	Площадь земельного участка ± величина погрешности определения (вычисления) площади ( $P \pm \Delta P$ ), м <sup>2</sup>	556 ± 206		
3.	Формула, примененная для вычисления предельной погрешности определения площади земельного участка, с подставленными значениями и итоговые (вычисленные) значения ( $\Delta P$ ), м <sup>2</sup>	$\Delta P = 3.5 * M_t * \sqrt{P} = 3.5 * 2,5 * \sqrt{556} = 206$		
4.	Площадь земельного участка согласно сведениям Единого государственного реестра недвижимости (Ркад), м <sup>2</sup>	800		
5.	Оценка расхождения Р и Ркад (Р - Ркад), м <sup>2</sup>	244		
6.	Предельные минимальный и максимальный размеры земельного участка (Рмин и Рмакс), м <sup>2</sup>	400 1000		
7.	Вид (виды) разрешенного использования	2.1 "Для индивидуального жилищного строительства"		
7.1.	Дополнительные сведения об использовании земельного участка	-		
8.	Кадастровый или иной государственный учетный номер (инвентарный) здания, сооружения, объекта незавершенного строительства, расположенного на земельном участке	91:04:036001:189 91:04:036001:169		
9.	Сведения о земельных участках (землях общего пользования, территории общего пользования), посредством которых обеспечивается доступ	-		
10.	Иные сведения	-		
<b>4. Пояснения к сведениям об уточняемом земельном участке с кадастровым номером 91:04:036001:675 :</b>				
1.	-			

## Сведения об образуемых земельных участках

**1. Сведения о характерных точках границ образуемых земельных участков**

**91:04:037002:3У1 :**

обозначение земельного участка

Система координат СК-63, зона 4

Зона №4

Обозначение характерных точек границ	Координаты, м		Метод определения координат	Формулы, примененные для расчета средней квадратической погрешности определения координат характерной точки границ (Mt), с подставленными в такие формулы значениями и итоговые (вычисленные) значения Mt, м	Описание закрепления точки
	X	Y			
1	2	3	4	5	6
н1У	4948356.46	4386237.29	Метод спутниковых геодезических измерений (определений)	$Mt = \sqrt{\Delta \Sigma} \pm \frac{1}{4} \frac{1}{2} \frac{3}{4} 123 n$	-
н2У	4948325.17	4386248.15	Метод спутниковых геодезических измерений (определений)	$Mt = \sqrt{\Delta \Sigma} \pm \frac{1}{4} \frac{1}{2} \frac{3}{4} 123 n$	-
н3У	4948333.20	4386271.14	Метод спутниковых геодезических измерений (определений)	$Mt = \sqrt{\Delta \Sigma} \pm \frac{1}{4} \frac{1}{2} \frac{3}{4} 123 n$	-
н4У	4948364.23	4386260.53	Метод спутниковых геодезических измерений (определений)	$Mt = \sqrt{\Delta \Sigma} \pm \frac{1}{4} \frac{1}{2} \frac{3}{4} 123 n$	-
н1У	4948356.46	4386237.29	Метод спутниковых геодезических измерений (определений)	$Mt = \sqrt{\Delta \Sigma} \pm \frac{1}{4} \frac{1}{2} \frac{3}{4} 123 n$	-

**91:04:037002:3У1 :**

**2. Сведения о частях границ образуемых земельных участков:**

обозначение земельного участка

Обозначение части границ		Горизонтальное проложение (S), м	Описание прохождения части границ	Сведения о согласовании местоположения границ (согласовано/спорное)
от т.	до т.			
1	2	3	4	5
н1У	н2У	33.12	-	-
н2У	н3У	24.35	-	-
н3У	н4У	32.79	-	-
н4У	н1У	24.50	-	-

3. Сведения о характеристиках образуемого земельного участка:		91:04:037002:ЗУ1 :
		обозначение земельного участка
№ п/п	Наименование характеристики земельного участка	Значение характеристики
1	2	3
1.	Адрес земельного участка	-
1.1.	Сведения о местоположении земельного участка (при отсутствии адреса) в структурированном в соответствии с федеральной информационной адресной системой виде	Российская Федерация, город Севастополь
1.2.	Дополнительные сведения о местоположении земельного участка	-
2.	Категория земель	Земли населенных пунктов
3.	Вид (виды) разрешенного использования	-
3.1.	Дополнительные сведения об использовании земельного участка	-
4.	Реестровый номер границ территориальной зоны или в случае отсутствия такого реестрового номера ее индивидуальное обозначение (вид, тип, номер, индекс)	-
5.	Площадь земельного участка ± величина предельной погрешности определения (вычисления) площади ( $P \pm \Delta P$ ), м <sup>2</sup>	805 ± 10
6.	Формула, примененная для вычисления предельной погрешности определения площади земельного участка, с подставленными значениями и итоговые (вычисленные) значения ( $\Delta P$ ), м <sup>2</sup>	$\Delta P = 3.5 * M_t * \sqrt{P} = 3.5 * 0,1 * \sqrt{805} = 10$
7.	Предельные минимальный и максимальный размеры земельного участка ( $R_{\text{мин}}$ и $R_{\text{макс}}$ ), м <sup>2</sup>	400 1000
8.	Кадастровый или иной государственный учетный номер (инвентарный) объекта недвижимости, расположенного на образуемом земельном участке	-
9.	Кадастровые номера исходных земельных участков	-
9.1.	Кадастровый номер входящего в состав земельного участка, представляющего собой единое землепользование (номер контура многоконтурного земельного участка), преобразование которого осуществляется	-
9.2.	Кадастровые номера земельных участков, исключаемых из состава измененного (исходного) земельного участка, представляющего собой единое землепользование	-
9.3.	Кадастровый или иной государственный учетный номер (инвентарный) объекта недвижимости, расположенного на измененном земельном участке	-
10.	Условный номер земельного участка	-
11.	Учетный номер проекта межевания территории	-
12.	Дополнительные сведения об образовании земельного участка	-
13.	Сведения о земельных участках (землях общего пользования, территории общего пользования), посредством которых обеспечивается доступ	-
14.	Иные сведения	-
4. Пояснения к сведениям об образуемом земельном участке:		91:04:037002:ЗУ1 :
		обозначение земельного участка
1.	-	

## Сведения об образуемых земельных участках

**1. Сведения о характерных точках границ образуемых земельных участков**

**91:04:037002:3У2 :**

\_\_\_\_\_ обозначение земельного участка

Система координат СК-63, зона 4

Зона № 4

Обозначение характерных точек границ	Координаты, м		Метод определения координат	Формулы, примененные для расчета средней квадратической погрешности определения координат характерной точки границ (Mt), с подставленными в такие формулы значениями и итоговые (вычисленные) значения Mt, м	Описание закрепления точки
	X	Y			
1	2	3	4	5	6
н5У	4948345.54	4386351.82	Метод спутниковых геодезических измерений (определений)	$Mt = \sqrt{\Delta \Sigma \int \pm \frac{1}{4} \frac{1}{2} \frac{3}{4} 123 n}$	-
н6У	4948353.36	4386375.28	Метод спутниковых геодезических измерений (определений)	$Mt = \sqrt{\Delta \Sigma \int \pm \frac{1}{4} \frac{1}{2} \frac{3}{4} 123 n}$	-
н7У	4948322.50	4386385.83	Метод спутниковых геодезических измерений (определений)	$Mt = \sqrt{\Delta \Sigma \int \pm \frac{1}{4} \frac{1}{2} \frac{3}{4} 123 n}$	-
н8У	4948317.45	4386370.84	Метод спутниковых геодезических измерений (определений)	$Mt = \sqrt{\Delta \Sigma \int \pm \frac{1}{4} \frac{1}{2} \frac{3}{4} 123 n}$	-
н9У	4948314.94	4386362.71	Метод спутниковых геодезических измерений (определений)	$Mt = \sqrt{\Delta \Sigma \int \pm \frac{1}{4} \frac{1}{2} \frac{3}{4} 123 n}$	-
н5У	4948345.54	4386351.82	Метод спутниковых геодезических измерений (определений)	$Mt = \sqrt{\Delta \Sigma \int \pm \frac{1}{4} \frac{1}{2} \frac{3}{4} 123 n}$	-

**91:04:037002:3У2 :**

**2. Сведения о частях границ образуемых земельных участков:**

\_\_\_\_\_ обозначение земельного участка

Обозначение части границ		Горизонтальное проложение (S), м	Описание прохождения части границ	Сведения о согласовании местоположения границ (согласовано/спорное)
от т.	до т.			
1	2	3	4	5
н5У	н6У	24.73	-	-
н6У	н7У	32.61	-	-
н7У	н8У	15.82	-	-

91:04:037002:3У2 :

## 2. Сведения о частях границ образуемых земельных участков:

обозначение земельного участка

Обозначение части границ		Горизонтальное проложение (S), м	Описание прохождения части границ	Сведения о согласовании местоположения границ (согласовано/спорное)
от т.	до т.			
1	2	3	4	5
н8У	н9У	8.51	-	-
н9У	н5У	32.48	-	-

## 3. Сведения о характеристиках образуемого земельного участка:

91:04:037002:3У2 :

обозначение земельного участка

№ п/п	Наименование характеристики земельного участка	Значение характеристики
1	2	3
1.	Адрес земельного участка	Российская Федерация, город Севастополь
1.1.	Сведения о местоположении земельного участка (при отсутствии адреса) в структурированном в соответствии с федеральной информационной адресной системой виде	-
1.2.	Дополнительные сведения о местоположении земельного участка	-
2.	Категория земель	Земли населенных пунктов
3.	Вид (виды) разрешенного использования	-
3.1.	Дополнительные сведения об использовании земельного участка	-
4.	Реестровый номер границ территориальной зоны или в случае отсутствия такого реестрового номера ее индивидуальное обозначение (вид, тип, номер, индекс)	-
5.	Площадь земельного участка ± величина предельной погрешности определения (вычисления) площади ( $P \pm \Delta P$ ), м <sup>2</sup>	800 ± 10
6.	Формула, примененная для вычисления предельной погрешности определения площади земельного участка, с подставленными значениями и итоговые (вычисленные) значения ( $\Delta P$ ), м <sup>2</sup>	$\Delta P = 3.5 * M_t * \sqrt{P} = 3.5 * 0,1 * \sqrt{800} = 10$
7.	Предельные минимальный и максимальный размеры земельного участка ( $P_{\min}$ и $P_{\max}$ ), м <sup>2</sup>	400 1000
8.	Кадастровый или иной государственный учетный номер (инвентарный) объекта недвижимости, расположенного на образуемом земельном участке	-
9.	Кадастровые номера исходных земельных участков	-
9.1.	Кадастровый номер входящего в состав земельного участка, представляющего собой единое землепользование (номер контура многоконтурного земельного участка), преобразование которого осуществляется	-
9.2.	Кадастровые номера земельных участков, исключаемых из состава измененного (исходного) земельного участка, представляющего собой единое землепользование	-
9.3.	Кадастровый или иной государственный учетный номер (инвентарный) объекта недвижимости, расположенного на измененном земельном участке	-
10.	Условный номер земельного участка	-
11.	Учетный номер проекта межевания территории	-

<b>3. Сведения о характеристиках образуемого земельного участка:</b>		<b>91:04:037002:ЗУ2 :</b>
		обозначение земельного участка
<b>№ п/п</b>	<b>Наименование характеристики земельного участка</b>	<b>Значение характеристики</b>
<b>1</b>	<b>2</b>	<b>3</b>
12.	Дополнительные сведения об образовании земельного участка	-
13.	Сведения о земельных участках (землях общего пользования, территории общего пользования), посредством которых обеспечивается доступ	-
14.	Иные сведения	-
<b>4. Пояснения к сведениям об образуемом земельном участке:</b>		<b>91:04:037002:ЗУ2 :</b>
		обозначение земельного участка
1.	-	

## Сведения об образуемых земельных участках

**1. Сведения о характерных точках границ образуемых земельных участков**

**91:04:037002:ЗУ3 :**

\_\_\_\_\_ обозначение земельного участка

Система координат СК-63, зона 4

Зона № 4

Обозначение характерных точек границ	Координаты, м		Метод определения координат	Формулы, примененные для расчета средней квадратической погрешности определения координат характерной точки границ (Mt), с подставленными в такие формулы значениями и итоговые (вычисленные) значения Mt, м	Описание закрепления точки
	X	Y			
1	2	3	4	5	6
н6У	4948353.36	4386375.28	Метод спутниковых геодезических измерений (определений)	$Mt = \sqrt{\Delta \Sigma} \pm \frac{1}{4} \frac{1}{2} \frac{3}{4} 123 n$	-
н10У	4948360.34	4386398.87	Метод спутниковых геодезических измерений (определений)	$Mt = \sqrt{\Delta \Sigma} \pm \frac{1}{4} \frac{1}{2} \frac{3}{4} 123 n$	-
н11У	4948329.92	4386409.64	Метод спутниковых геодезических измерений (определений)	$Mt = \sqrt{\Delta \Sigma} \pm \frac{1}{4} \frac{1}{2} \frac{3}{4} 123 n$	-
н12У	4948325.44	4386394.53	Метод спутниковых геодезических измерений (определений)	$Mt = \sqrt{\Delta \Sigma} \pm \frac{1}{4} \frac{1}{2} \frac{3}{4} 123 n$	-
н7У	4948322.50	4386385.83	Метод спутниковых геодезических измерений (определений)	$Mt = \sqrt{\Delta \Sigma} \pm \frac{1}{4} \frac{1}{2} \frac{3}{4} 123 n$	-
н6У	4948353.36	4386375.28	Метод спутниковых геодезических измерений (определений)	$Mt = \sqrt{\Delta \Sigma} \pm \frac{1}{4} \frac{1}{2} \frac{3}{4} 123 n$	-

**91:04:037002:ЗУ3 :**

**2. Сведения о частях границ образуемых земельных участков:**

\_\_\_\_\_ обозначение земельного участка

Обозначение части границ		Горизонтальное проложение (S), м	Описание прохождения части границ	Сведения о согласовании местоположения границ (согласовано/спорное)
от т.	до т.			
1	2	3	4	5
н6У	н10У	24.60	-	-
н10У	н11У	32.27	-	-
н11У	н12У	15.76	-	-



<b>91:04:037002:3УЗ :</b>				
<b>2. Сведения о частях границ образуемых земельных участков:</b>				
обозначение земельного участка				
Обозначение части границ		Горизонтальное проложение (S), м	Описание прохождения части границ	Сведения о согласовании местоположения границ (согласовано/спорное)
от т.	до т.			
1	2	3	4	5
н12У	н7У	9.18	-	-
н7У	н6У	32.61	-	-
<b>91:04:037002:3УЗ :</b>				
<b>3. Сведения о характеристиках образуемого земельного участка:</b>				
обозначение земельного участка				
№ п/п	Наименование характеристики земельного участка		Значение характеристики	
1	2		3	
1.	Адрес земельного участка		Российская Федерация, город Севастополь	
1.1.	Сведения о местоположении земельного участка (при отсутствии адреса) в структурированном в соответствии с федеральной информационной адресной системой виде		-	
1.2.	Дополнительные сведения о местоположении земельного участка		-	
2.	Категория земель		Земли населенных пунктов	
3.	Вид (виды) разрешенного использования		-	
3.1.	Дополнительные сведения об использовании земельного участка		-	
4.	Реестровый номер границ территориальной зоны или в случае отсутствия такого реестрового номера ее индивидуальное обозначение (вид, тип, номер, индекс)		-	
5.	Площадь земельного участка ± величина предельной погрешности определения (вычисления) площади ( $P \pm \Delta P$ ), м <sup>2</sup>		800 ± 10	
6.	Формула, примененная для вычисления предельной погрешности определения площади земельного участка, с подставленными значениями и итоговые (вычисленные) значения ( $\Delta P$ ), м <sup>2</sup>		$\Delta P = 3.5 * M_t * \sqrt{P} = 3.5 * 0,1 * \sqrt{800} = 10$	
7.	Предельные минимальный и максимальный размеры земельного участка ( $P_{\min}$ и $P_{\max}$ ), м <sup>2</sup>		400 1000	
8.	Кадастровый или иной государственный учетный номер (инвентарный) объекта недвижимости, расположенного на образуемом земельном участке		-	
9.	Кадастровые номера исходных земельных участков		-	
9.1.	Кадастровый номер входящего в состав земельного участка, представляющего собой единое землепользование (номер контура многоконтурного земельного участка), преобразование которого осуществляется		-	
9.2.	Кадастровые номера земельных участков, исключаемых из состава измененного (исходного) земельного участка, представляющего собой единое землепользование		-	
9.3.	Кадастровый или иной государственный учетный номер (инвентарный) объекта недвижимости, расположенного на измененном земельном участке		-	
10.	Условный номер земельного участка		-	
11.	Учетный номер проекта межевания территории		-	

**3. Сведения о характеристиках образуемого земельного участка:**

**91:04:037002:ЗУЗ :**

обозначение земельного участка

<b>№ п/п</b>	<b>Наименование характеристики земельного участка</b>	<b>Значение характеристики</b>
<b>1</b>	<b>2</b>	<b>3</b>
12.	Дополнительные сведения об образовании земельного участка	-
13.	Сведения о земельных участках (землях общего пользования, территории общего пользования), посредством которых обеспечивается доступ	-
14.	Иные сведения	-

**4. Пояснения к сведениям об образуемом земельном участке:**

**91:04:037002:ЗУЗ :**

обозначение земельного участка

1.	-
----	---

## Сведения об образуемых земельных участках

**1. Сведения о характерных точках границ образуемых земельных участков**

**91:04:037002:ЗУ4 :**

\_\_\_\_\_ обозначение земельного участка

Система координат СК-63, зона 4

Зона № 4

Обозначение характерных точек границ	Координаты, м		Метод определения координат	Формулы, примененные для расчета средней квадратической погрешности определения координат характерной точки границ (Mt), с подставленными в такие формулы значениями и итоговые (вычисленные) значения Mt, м	Описание закрепления точки
	X	Y			
1	2	3	4	5	6
н10У	4948360.34	4386398.87	Метод спутниковых геодезических измерений (определений)	$Mt = \sqrt{\Delta \Sigma \int \pm \frac{1}{4} \frac{1}{2} \frac{3}{4} 123 n}$	-
н13У	4948367.48	4386423.00	Метод спутниковых геодезических измерений (определений)	$Mt = \sqrt{\Delta \Sigma \int \pm \frac{1}{4} \frac{1}{2} \frac{3}{4} 123 n}$	-
н14У	4948336.96	4386433.15	Метод спутниковых геодезических измерений (определений)	$Mt = \sqrt{\Delta \Sigma \int \pm \frac{1}{4} \frac{1}{2} \frac{3}{4} 123 n}$	-
н15У	4948332.94	4386419.83	Метод спутниковых геодезических измерений (определений)	$Mt = \sqrt{\Delta \Sigma \int \pm \frac{1}{4} \frac{1}{2} \frac{3}{4} 123 n}$	-
н11У	4948329.92	4386409.64	Метод спутниковых геодезических измерений (определений)	$Mt = \sqrt{\Delta \Sigma \int \pm \frac{1}{4} \frac{1}{2} \frac{3}{4} 123 n}$	-
н10У	4948360.34	4386398.87	Метод спутниковых геодезических измерений (определений)	$Mt = \sqrt{\Delta \Sigma \int \pm \frac{1}{4} \frac{1}{2} \frac{3}{4} 123 n}$	-

**91:04:037002:ЗУ4 :**

**2. Сведения о частях границ образуемых земельных участков:**

\_\_\_\_\_ обозначение земельного участка

Обозначение части границ		Горизонтальное проложение (S), м	Описание прохождения части границ	Сведения о согласовании местоположения границ (согласовано/спорное)
от т.	до т.			
1	2	3	4	5
н10У	н13У	25.16	-	-
н13У	н14У	32.16	-	-
н14У	н15У	13.91	-	-

<b>91:04:037002:3У4 :</b>				
<b>2. Сведения о частях границ образуемых земельных участков:</b>				
обозначение земельного участка				
Обозначение части границ		Горизонтальное проложение (S), м	Описание прохождения части границ	Сведения о согласовании местоположения границ (согласовано/спорное)
от т.	до т.			
1	2	3	4	5
н15У	н11У	10.63	-	-
н11У	н10У	32.27	-	-
<b>91:04:037002:3У4 :</b>				
<b>3. Сведения о характеристиках образуемого земельного участка:</b>				
обозначение земельного участка				
№ п/п	Наименование характеристики земельного участка		Значение характеристики	
1	2		3	
1.	Адрес земельного участка		Российская Федерация, город Севастополь	
1.1.	Сведения о местоположении земельного участка (при отсутствии адреса) в структурированном в соответствии с федеральной информационной адресной системой виде		-	
1.2.	Дополнительные сведения о местоположении земельного участка		-	
2.	Категория земель		Земли населенных пунктов	
3.	Вид (виды) разрешенного использования		-	
3.1.	Дополнительные сведения об использовании земельного участка		-	
4.	Реестровый номер границ территориальной зоны или в случае отсутствия такого реестрового номера ее индивидуальное обозначение (вид, тип, номер, индекс)		-	
5.	Площадь земельного участка ± величина предельной погрешности определения (вычисления) площади ( $P \pm \Delta P$ ), м <sup>2</sup>		800 ± 10	
6.	Формула, примененная для вычисления предельной погрешности определения площади земельного участка, с подставленными значениями и итоговые (вычисленные) значения ( $\Delta P$ ), м <sup>2</sup>		$\Delta P = 3.5 * M_t * \sqrt{P} = 3.5 * 0,1 * \sqrt{800} = 10$	
7.	Предельные минимальный и максимальный размеры земельного участка ( $P_{\min}$ и $P_{\max}$ ), м <sup>2</sup>		400 1000	
8.	Кадастровый или иной государственный учетный номер (инвентарный) объекта недвижимости, расположенного на образуемом земельном участке		-	
9.	Кадастровые номера исходных земельных участков		-	
9.1.	Кадастровый номер входящего в состав земельного участка, представляющего собой единое землепользование (номер контура многоконтурного земельного участка), преобразование которого осуществляется		-	
9.2.	Кадастровые номера земельных участков, исключаемых из состава измененного (исходного) земельного участка, представляющего собой единое землепользование		-	
9.3.	Кадастровый или иной государственный учетный номер (инвентарный) объекта недвижимости, расположенного на измененном земельном участке		-	
10.	Условный номер земельного участка		-	
11.	Учетный номер проекта межевания территории		-	

<b>3. Сведения о характеристиках образуемого земельного участка:</b>		<b>91:04:037002:ЗУ4 :</b>
		обозначение земельного участка
<b>№ п/п</b>	<b>Наименование характеристики земельного участка</b>	<b>Значение характеристики</b>
<b>1</b>	<b>2</b>	<b>3</b>
12.	Дополнительные сведения об образовании земельного участка	-
13.	Сведения о земельных участках (землях общего пользования, территории общего пользования), посредством которых обеспечивается доступ	-
14.	Иные сведения	-
<b>4. Пояснения к сведениям об образуемом земельном участке:</b>		<b>91:04:037002:ЗУ4 :</b>
		обозначение земельного участка
1.	-	

## Сведения об образуемых земельных участках

**1. Сведения о характерных точках границ образуемых земельных участков**

**91:04:037002:3У5 :**

\_\_\_\_\_ обозначение земельного участка

Система координат СК-63, зона 4

Зона № 4

Обозначение характерных точек границ	Координаты, м		Метод определения координат	Формулы, примененные для расчета средней квадратической погрешности определения координат характерной точки границ (Mt), с подставленными в такие формулы значениями и итоговые (вычисленные) значения Mt, м	Описание закрепления точки
	X	Y			
1	2	3	4	5	6
н8У	4948317.45	4386370.84	Метод спутниковых геодезических измерений (определений)	$Mt = \sqrt{\Delta \Sigma} \pm \frac{1}{4} \frac{1}{2} \frac{3}{4} 123 n$	-
н7У	4948322.50	4386385.83	Метод спутниковых геодезических измерений (определений)	$Mt = \sqrt{\Delta \Sigma} \pm \frac{1}{4} \frac{1}{2} \frac{3}{4} 123 n$	-
н12У	4948325.44	4386394.53	Метод спутниковых геодезических измерений (определений)	$Mt = \sqrt{\Delta \Sigma} \pm \frac{1}{4} \frac{1}{2} \frac{3}{4} 123 n$	-
н16У	4948295.96	4386405.64	Метод спутниковых геодезических измерений (определений)	$Mt = \sqrt{\Delta \Sigma} \pm \frac{1}{4} \frac{1}{2} \frac{3}{4} 123 n$	-
н17У	4948287.44	4386381.57	Метод спутниковых геодезических измерений (определений)	$Mt = \sqrt{\Delta \Sigma} \pm \frac{1}{4} \frac{1}{2} \frac{3}{4} 123 n$	-
н8У	4948317.45	4386370.84	Метод спутниковых геодезических измерений (определений)	$Mt = \sqrt{\Delta \Sigma} \pm \frac{1}{4} \frac{1}{2} \frac{3}{4} 123 n$	-

**91:04:037002:3У5 :**

**2. Сведения о частях границ образуемых земельных участков:**

\_\_\_\_\_ обозначение земельного участка

Обозначение части границ		Горизонтальное проложение (S), м	Описание прохождения части границ	Сведения о согласовании местоположения границ (согласовано/спорное)
от т.	до т.			
1	2	3	4	5
н8У	н7У	15.82	-	-
н7У	н12У	9.18	-	-
н12У	н16У	31.50	-	-

91:04:037002:3У5 :

## 2. Сведения о частях границ образуемых земельных участков:

обозначение земельного участка

Обозначение части границ		Горизонтальное проложение (S), м	Описание прохождения части границ	Сведения о согласовании местоположения границ (согласовано/спорное)
от т.	до т.			
1	2	3	4	5
н16У	н17У	25.53	-	-
н17У	н8У	31.87	-	-

## 3. Сведения о характеристиках образуемого земельного участка:

91:04:037002:3У5 :

обозначение земельного участка

№ п/п	Наименование характеристики земельного участка	Значение характеристики
1	2	3
1.	Адрес земельного участка	Российская Федерация, город Севастополь
1.1.	Сведения о местоположении земельного участка (при отсутствии адреса) в структурированном в соответствии с федеральной информационной адресной системой виде	-
1.2.	Дополнительные сведения о местоположении земельного участка	-
2.	Категория земель	Земли населенных пунктов
3.	Вид (виды) разрешенного использования	-
3.1.	Дополнительные сведения об использовании земельного участка	-
4.	Реестровый номер границ территориальной зоны или в случае отсутствия такого реестрового номера ее индивидуальное обозначение (вид, тип, номер, индекс)	-
5.	Площадь земельного участка $\pm$ величина предельной погрешности определения (вычисления) площади ( $P \pm \Delta P$ ), м <sup>2</sup>	800 $\pm$ 10
6.	Формула, примененная для вычисления предельной погрешности определения площади земельного участка, с подставленными значениями и итоговые (вычисленные) значения ( $\Delta P$ ), м <sup>2</sup>	$\Delta P = 3.5 * M_t * \sqrt{P} = 3.5 * 0,1 * \sqrt{800} = 10$
7.	Предельные минимальный и максимальный размеры земельного участка ( $P_{\min}$ и $P_{\max}$ ), м <sup>2</sup>	400 1000
8.	Кадастровый или иной государственный учетный номер (инвентарный) объекта недвижимости, расположенного на образуемом земельном участке	-
9.	Кадастровые номера исходных земельных участков	-
9.1.	Кадастровый номер входящего в состав земельного участка, представляющего собой единое землепользование (номер контура многоконтурного земельного участка), преобразование которого осуществляется	-
9.2.	Кадастровые номера земельных участков, исключаемых из состава измененного (исходного) земельного участка, представляющего собой единое землепользование	-
9.3.	Кадастровый или иной государственный учетный номер (инвентарный) объекта недвижимости, расположенного на измененном земельном участке	-
10.	Условный номер земельного участка	-
11.	Учетный номер проекта межевания территории	-

<b>3. Сведения о характеристиках образуемого земельного участка:</b>		<b>91:04:037002:3У5 :</b>
		обозначение земельного участка
<b>№ п/п</b>	<b>Наименование характеристики земельного участка</b>	<b>Значение характеристики</b>
<b>1</b>	<b>2</b>	<b>3</b>
12.	Дополнительные сведения об образовании земельного участка	-
13.	Сведения о земельных участках (землях общего пользования, территории общего пользования), посредством которых обеспечивается доступ	-
14.	Иные сведения	-
<b>4. Пояснения к сведениям об образуемом земельном участке:</b>		<b>91:04:037002:3У5 :</b>
		обозначение земельного участка
1.	-	



## Сведения об образуемых земельных участках

**1. Сведения о характерных точках границ образуемых земельных участков**

**91:04:037002:ЗУ6 :**

\_\_\_\_\_ обозначение земельного участка

Система координат СК-63, зона 4

Зона № 4

Обозначение характерных точек границ	Координаты, м		Метод определения координат	Формулы, примененные для расчета средней квадратической погрешности определения координат характерной точки границ (Mt), с подставленными в такие формулы значениями и итоговые (вычисленные) значения Mt, м	Описание закрепления точки
	X	Y			
1	2	3	4	5	6
н15У	4948332.94	4386419.83	Метод спутниковых геодезических измерений (определений)	$Mt = \sqrt{\Delta \Sigma} \pm \frac{1}{4} \frac{1}{2} \frac{3}{4} 123 n$	-
н14У	4948336.96	4386433.15	Метод спутниковых геодезических измерений (определений)	$Mt = \sqrt{\Delta \Sigma} \pm \frac{1}{4} \frac{1}{2} \frac{3}{4} 123 n$	-
н18У	4948340.97	4386445.79	Метод спутниковых геодезических измерений (определений)	$Mt = \sqrt{\Delta \Sigma} \pm \frac{1}{4} \frac{1}{2} \frac{3}{4} 123 n$	-
н19У	4948312.78	4386454.82	Метод спутниковых геодезических измерений (определений)	$Mt = \sqrt{\Delta \Sigma} \pm \frac{1}{4} \frac{1}{2} \frac{3}{4} 123 n$	-
н20У	4948304.39	4386429.72	Метод спутниковых геодезических измерений (определений)	$Mt = \sqrt{\Delta \Sigma} \pm \frac{1}{4} \frac{1}{2} \frac{3}{4} 123 n$	-
н15У	4948332.94	4386419.83	Метод спутниковых геодезических измерений (определений)	$Mt = \sqrt{\Delta \Sigma} \pm \frac{1}{4} \frac{1}{2} \frac{3}{4} 123 n$	-

**91:04:037002:ЗУ6 :**

**2. Сведения о частях границ образуемых земельных участков:**

\_\_\_\_\_ обозначение земельного участка

Обозначение части границ		Горизонтальное проложение (S), м	Описание прохождения части границ	Сведения о согласовании местоположения границ (согласовано/спорное)
от т.	до т.			
1	2	3	4	5
н15У	н14У	13.91	-	-
н14У	н18У	13.26	-	-
н18У	н19У	29.60	-	-

<b>91:04:037002:3У6 :</b>				
<b>2. Сведения о частях границ образуемых земельных участков:</b>				
обозначение земельного участка				
Обозначение части границ		Горизонтальное проложение (S), м	Описание прохождения части границ	Сведения о согласовании местоположения границ (согласовано/спорное)
от т.	до т.			
1	2	3	4	5
н19У	н20У	26.47	-	-
н20У	н15У	30.21	-	-
<b>91:04:037002:3У6 :</b>				
<b>3. Сведения о характеристиках образуемого земельного участка:</b>				
обозначение земельного участка				
№ п/п	Наименование характеристики земельного участка		Значение характеристики	
1	2		3	
1.	Адрес земельного участка		Российская Федерация, город Севастополь	
1.1.	Сведения о местоположении земельного участка (при отсутствии адреса) в структурированном в соответствии с федеральной информационной адресной системой виде		-	
1.2.	Дополнительные сведения о местоположении земельного участка		-	
2.	Категория земель		Земли населенных пунктов	
3.	Вид (виды) разрешенного использования		-	
3.1.	Дополнительные сведения об использовании земельного участка		-	
4.	Реестровый номер границ территориальной зоны или в случае отсутствия такого реестрового номера ее индивидуальное обозначение (вид, тип, номер, индекс)		-	
5.	Площадь земельного участка ± величина предельной погрешности определения (вычисления) площади (P± ΔP), м2		801 ± 10	
6.	Формула, примененная для вычисления предельной погрешности определения площади земельного участка, с подставленными значениями и итоговые (вычисленные) значения (ΔP), м2		$\Delta P = 3.5 * M_t * \sqrt{P} = 3.5 * 0,1 * \sqrt{801} = 10$	
7.	Предельные минимальный и максимальный размеры земельного участка (P <sub>мин</sub> и P <sub>макс</sub> ), м2		400 1000	
8.	Кадастровый или иной государственный учетный номер (инвентарный) объекта недвижимости, расположенного на образуемом земельном участке		-	
9.	Кадастровые номера исходных земельных участков		-	
9.1.	Кадастровый номер входящего в состав земельного участка, представляющего собой единое землепользование (номер контура многоконтурного земельного участка), преобразование которого осуществляется		-	
9.2.	Кадастровые номера земельных участков, исключаемых из состава измененного (исходного) земельного участка, представляющего собой единое землепользование		-	
9.3.	Кадастровый или иной государственный учетный номер (инвентарный) объекта недвижимости, расположенного на измененном земельном участке		-	
10.	Условный номер земельного участка		-	
11.	Учетный номер проекта межевания территории		-	

<b>3. Сведения о характеристиках образуемого земельного участка:</b>		<b>91:04:037002:ЗУ6 :</b>
		обозначение земельного участка
<b>№ п/п</b>	<b>Наименование характеристики земельного участка</b>	<b>Значение характеристики</b>
<b>1</b>	<b>2</b>	<b>3</b>
12.	Дополнительные сведения об образовании земельного участка	-
13.	Сведения о земельных участках (землях общего пользования, территории общего пользования), посредством которых обеспечивается доступ	-
14.	Иные сведения	-
<b>4. Пояснения к сведениям об образуемом земельном участке:</b>		<b>91:04:037002:ЗУ6 :</b>
		обозначение земельного участка
1.	-	

## Сведения об образуемых земельных участках

**1. Сведения о характерных точках границ образуемых земельных участков**

**91:04:037002:3У7 :**

обозначение земельного участка

Система координат СК-63, зона 4

Зона № 4

Обозначение характерных точек границ	Координаты, м		Метод определения координат	Формулы, примененные для расчета средней квадратической погрешности определения координат характерной точки границ (Mt), с подставленными в такие формулы значениями и итоговые (вычисленные) значения Mt, м	Описание закрепления точки
	X	Y			
1	2	3	4	5	6
н18У	4948340.97	4386445.79	Метод спутниковых геодезических измерений (определений)	$Mt = \sqrt{\Delta \Sigma \int \pm \frac{1}{4} \frac{1}{2} \frac{3}{4} 123 n}$	-
н21У	4948344.67	4386456.88	Метод спутниковых геодезических измерений (определений)	$Mt = \sqrt{\Delta \Sigma \int \pm \frac{1}{4} \frac{1}{2} \frac{3}{4} 123 n}$	-
н22У	4948349.35	4386472.31	Метод спутниковых геодезических измерений (определений)	$Mt = \sqrt{\Delta \Sigma \int \pm \frac{1}{4} \frac{1}{2} \frac{3}{4} 123 n}$	-
н23У	4948321.74	4386480.21	Метод спутниковых геодезических измерений (определений)	$Mt = \sqrt{\Delta \Sigma \int \pm \frac{1}{4} \frac{1}{2} \frac{3}{4} 123 n}$	-
н19У	4948312.78	4386454.82	Метод спутниковых геодезических измерений (определений)	$Mt = \sqrt{\Delta \Sigma \int \pm \frac{1}{4} \frac{1}{2} \frac{3}{4} 123 n}$	-
н18У	4948340.97	4386445.79	Метод спутниковых геодезических измерений (определений)	$Mt = \sqrt{\Delta \Sigma \int \pm \frac{1}{4} \frac{1}{2} \frac{3}{4} 123 n}$	-

**91:04:037002:3У7 :**

**2. Сведения о частях границ образуемых земельных участков:**

обозначение земельного участка

Обозначение части границ		Горизонтальное проложение (S), м	Описание прохождения части границ	Сведения о согласовании местоположения границ (согласовано/спорное)
от т.	до т.			
1	2	3	4	5
н18У	н21У	11.69	-	-
н21У	н22У	16.12	-	-
н22У	н23У	28.72	-	-

91:04:037002:3У7 :

## 2. Сведения о частях границ образуемых земельных участков:

обозначение земельного участка

Обозначение части границ		Горизонтальное проложение (S), м	Описание прохождения части границ	Сведения о согласовании местоположения границ (согласовано/спорное)
от т.	до т.			
1	2	3	4	5
н23У	н19У	26.92	-	-
н19У	н18У	29.60	-	-

## 3. Сведения о характеристиках образуемого земельного участка:

91:04:037002:3У7 :

обозначение земельного участка

№ п/п	Наименование характеристики земельного участка	Значение характеристики
1	2	3
1.	Адрес земельного участка	Российская Федерация, город Севастополь
1.1.	Сведения о местоположении земельного участка (при отсутствии адреса) в структурированном в соответствии с федеральной информационной адресной системой виде	-
1.2.	Дополнительные сведения о местоположении земельного участка	-
2.	Категория земель	Земли населенных пунктов
3.	Вид (виды) разрешенного использования	-
3.1.	Дополнительные сведения об использовании земельного участка	-
4.	Реестровый номер границ территориальной зоны или в случае отсутствия такого реестрового номера ее индивидуальное обозначение (вид, тип, номер, индекс)	-
5.	Площадь земельного участка $\pm$ величина предельной погрешности определения (вычисления) площади ( $P \pm \Delta P$ ), м <sup>2</sup>	800 $\pm$ 10
6.	Формула, примененная для вычисления предельной погрешности определения площади земельного участка, с подставленными значениями и итоговые (вычисленные) значения ( $\Delta P$ ), м <sup>2</sup>	$\Delta P = 3.5 * M_t * \sqrt{P} = 3.5 * 0,1 * \sqrt{800} = 10$
7.	Предельные минимальный и максимальный размеры земельного участка ( $P_{\text{мин}}$ и $P_{\text{макс}}$ ), м <sup>2</sup>	400 1000
8.	Кадастровый или иной государственный учетный номер (инвентарный) объекта недвижимости, расположенного на образуемом земельном участке	-
9.	Кадастровые номера исходных земельных участков	-
9.1.	Кадастровый номер входящего в состав земельного участка, представляющего собой единое землепользование (номер контура многоконтурного земельного участка), преобразование которого осуществляется	-
9.2.	Кадастровые номера земельных участков, исключаемых из состава измененного (исходного) земельного участка, представляющего собой единое землепользование	-
9.3.	Кадастровый или иной государственный учетный номер (инвентарный) объекта недвижимости, расположенного на измененном земельном участке	-
10.	Условный номер земельного участка	-
11.	Учетный номер проекта межевания территории	-

<b>3. Сведения о характеристиках образуемого земельного участка:</b>		<b>91:04:037002:ЗУ7 :</b>
		обозначение земельного участка
<b>№ п/п</b>	<b>Наименование характеристики земельного участка</b>	<b>Значение характеристики</b>
<b>1</b>	<b>2</b>	<b>3</b>
12.	Дополнительные сведения об образовании земельного участка	-
13.	Сведения о земельных участках (землях общего пользования, территории общего пользования), посредством которых обеспечивается доступ	-
14.	Иные сведения	-
<b>4. Пояснения к сведениям об образуемом земельном участке:</b>		<b>91:04:037002:ЗУ7 :</b>
		обозначение земельного участка
1.	-	

## Сведения об образуемых земельных участках

**1. Сведения о характерных точках границ образуемых земельных участков**

**91:04:037002:ЗУ8 :**

обозначение земельного участка

Система координат СК-63, зона 4

Зона № 4

Обозначение характерных точек границ	Координаты, м		Метод определения координат	Формулы, примененные для расчета средней квадратической погрешности определения координат характерной точки границ (Mt), с подставленными в такие формулы значениями и итоговые (вычисленные) значения Mt, м	Описание закрепления точки
	X	Y			
1	2	3	4	5	6
н24У	4948199.46	4386260.63	Метод спутниковых геодезических измерений (определений)	$Mt = \sqrt{\Delta \Sigma \int \pm \frac{1}{4} \frac{1}{2} \frac{3}{4} 123 n}$	-
н25У	4948190.74	4386264.20	Метод спутниковых геодезических измерений (определений)	$Mt = \sqrt{\Delta \Sigma \int \pm \frac{1}{4} \frac{1}{2} \frac{3}{4} 123 n}$	-
н26У	4948159.08	4386277.66	Метод спутниковых геодезических измерений (определений)	$Mt = \sqrt{\Delta \Sigma \int \pm \frac{1}{4} \frac{1}{2} \frac{3}{4} 123 n}$	-
н27У	4948154.39	4386265.60	Метод спутниковых геодезических измерений (определений)	$Mt = \sqrt{\Delta \Sigma \int \pm \frac{1}{4} \frac{1}{2} \frac{3}{4} 123 n}$	-
н28У	4948143.69	4386230.14	Метод спутниковых геодезических измерений (определений)	$Mt = \sqrt{\Delta \Sigma \int \pm \frac{1}{4} \frac{1}{2} \frac{3}{4} 123 n}$	-
н29У	4948188.49	4386233.64	Метод спутниковых геодезических измерений (определений)	$Mt = \sqrt{\Delta \Sigma \int \pm \frac{1}{4} \frac{1}{2} \frac{3}{4} 123 n}$	-
н24У	4948199.46	4386260.63	Метод спутниковых геодезических измерений (определений)	$Mt = \sqrt{\Delta \Sigma \int \pm \frac{1}{4} \frac{1}{2} \frac{3}{4} 123 n}$	-

91:04:037002:3У8 :

## 2. Сведения о частях границ образуемых земельных участков:

обозначение земельного участка

Обозначение части границ		Горизонтальное проложение (S), м	Описание прохождения части границ	Сведения о согласовании местоположения границ (согласовано/спорное)
от т.	до т.			
1	2	3	4	5
н24У	н25У	9.42	-	-
н25У	н26У	34.40	-	-
н26У	н27У	12.94	-	-
н27У	н28У	37.04	-	-
н28У	н29У	44.94	-	-
н29У	н24У	29.13	-	-

## 3. Сведения о характеристиках образуемого земельного участка:

91:04:037002:3У8 :

обозначение земельного участка

№ п/п	Наименование характеристики земельного участка	Значение характеристики
1	2	3
1.	Адрес земельного участка	Российская Федерация, город Севастополь
1.1.	Сведения о местоположении земельного участка (при отсутствии адреса) в структурированном в соответствии с федеральной информационной адресной системой виде	-
1.2.	Дополнительные сведения о местоположении земельного участка	-
2.	Категория земель	Земли населенных пунктов
3.	Вид (виды) разрешенного использования	-
3.1.	Дополнительные сведения об использовании земельного участка	-
4.	Реестровый номер границ территориальной зоны или в случае отсутствия такого реестрового номера ее индивидуальное обозначение (вид, тип, номер, индекс)	-
5.	Площадь земельного участка ± величина предельной погрешности определения (вычисления) площади ( $P \pm \Delta P$ ), м <sup>2</sup>	1692 ± 14
6.	Формула, примененная для вычисления предельной погрешности определения площади земельного участка, с подставленными значениями и итоговые (вычисленные) значения ( $\Delta P$ ), м <sup>2</sup>	$\Delta P = 3.5 * M_{it} * \sqrt{P} = 3.5 * 0,1 * \sqrt{1692} = 14$
7.	Предельные минимальный и максимальный размеры земельного участка ( $P_{min}$ и $P_{max}$ ), м <sup>2</sup>	400 1000
8.	Кадастровый или иной государственный учетный номер (инвентарный) объекта недвижимости, расположенного на образуемом земельном участке	-
9.	Кадастровые номера исходных земельных участков	-
9.1.	Кадастровый номер входящего в состав земельного участка, представляющего собой единое землепользование (номер контура многоконтурного земельного участка), преобразование которого осуществляется	-
9.2.	Кадастровые номера земельных участков, исключаемых из состава измененного (исходного) земельного участка, представляющего собой единое землепользование	-



<b>3. Сведения о характеристиках образуемого земельного участка:</b>		<b>91:04:037002:ЗУ8 :</b>
		обозначение земельного участка
<b>№ п/п</b>	<b>Наименование характеристики земельного участка</b>	<b>Значение характеристики</b>
<b>1</b>	<b>2</b>	<b>3</b>
9.3.	Кадастровый или иной государственный учетный номер (инвентарный) объекта недвижимости, расположенного на измененном земельном участке	-
10.	Условный номер земельного участка	-
11.	Учетный номер проекта межевания территории	-
12.	Дополнительные сведения об образовании земельного участка	-
13.	Сведения о земельных участках (землях общего пользования, территории общего пользования), посредством которых обеспечивается доступ	-
14.	Иные сведения	-
<b>4. Пояснения к сведениям об образуемом земельном участке:</b>		<b>91:04:037002:ЗУ8 :</b>
		обозначение земельного участка
1.	-	

## Сведения об образуемых земельных участках

**1. Сведения о характерных точках границ образуемых земельных участков**

**91:04:037002:3У9 :**

\_\_\_\_\_ обозначение земельного участка

Система координат СК-63, зона 4

Зона № 4

Обозначение характерных точек границ	Координаты, м		Метод определения координат	Формулы, примененные для расчета средней квадратической погрешности определения координат характерной точки границ (Mt), с подставленными в такие формулы значениями и итоговые (вычисленные) значения Mt, м	Описание закрепления точки
	X	Y			
1	2	3	4	5	6
н30У	4948261.49	4386446.21	Метод спутниковых геодезических измерений (определений)	$Mt = \sqrt{\Delta \Sigma \int \pm \frac{1}{4} \frac{1}{2} \frac{3}{4} 123 n}$	-
н31У	4948270.78	4386470.86	Метод спутниковых геодезических измерений (определений)	$Mt = \sqrt{\Delta \Sigma \int \pm \frac{1}{4} \frac{1}{2} \frac{3}{4} 123 n}$	-
н32У	4948271.58	4386473.05	Метод спутниковых геодезических измерений (определений)	$Mt = \sqrt{\Delta \Sigma \int \pm \frac{1}{4} \frac{1}{2} \frac{3}{4} 123 n}$	-
н33У	4948239.63	4386478.34	Метод спутниковых геодезических измерений (определений)	$Mt = \sqrt{\Delta \Sigma \int \pm \frac{1}{4} \frac{1}{2} \frac{3}{4} 123 n}$	-
н34У	4948231.94	4386458.14	Метод спутниковых геодезических измерений (определений)	$Mt = \sqrt{\Delta \Sigma \int \pm \frac{1}{4} \frac{1}{2} \frac{3}{4} 123 n}$	-
н30У	4948261.49	4386446.21	Метод спутниковых геодезических измерений (определений)	$Mt = \sqrt{\Delta \Sigma \int \pm \frac{1}{4} \frac{1}{2} \frac{3}{4} 123 n}$	-

**91:04:037002:3У9 :**

**2. Сведения о частях границ образуемых земельных участков:**

\_\_\_\_\_ обозначение земельного участка

Обозначение части границ		Горизонтальное проложение (S), м	Описание прохождения части границ	Сведения о согласовании местоположения границ (согласовано/спорное)
от т.	до т.			
1	2	3	4	5
н30У	н31У	26.34	-	-
н31У	н32У	2.33	-	-
н32У	н33У	32.38	-	-

91:04:037002:3У9 :

## 2. Сведения о частях границ образуемых земельных участков:

обозначение земельного участка

Обозначение части границ		Горизонтальное проложение (S), м	Описание прохождения части границ	Сведения о согласовании местоположения границ (согласовано/спорное)
от т.	до т.			
1	2	3	4	5
н33У	н34У	21.61	-	-
н34У	н30У	31.87	-	-

## 3. Сведения о характеристиках образуемого земельного участка:

91:04:037002:3У9 :

обозначение земельного участка

№ п/п	Наименование характеристики земельного участка	Значение характеристики
1	2	3
1.	Адрес земельного участка	Российская Федерация, город Севастополь
1.1.	Сведения о местоположении земельного участка (при отсутствии адреса) в структурированном в соответствии с федеральной информационной адресной системой виде	-
1.2.	Дополнительные сведения о местоположении земельного участка	-
2.	Категория земель	Земли населенных пунктов
3.	Вид (виды) разрешенного использования	-
3.1.	Дополнительные сведения об использовании земельного участка	-
4.	Реестровый номер границ территориальной зоны или в случае отсутствия такого реестрового номера ее индивидуальное обозначение (вид, тип, номер, индекс)	-
5.	Площадь земельного участка $\pm$ величина предельной погрешности определения (вычисления) площади ( $P \pm \Delta P$ ), м <sup>2</sup>	800 $\pm$ 10
6.	Формула, примененная для вычисления предельной погрешности определения площади земельного участка, с подставленными значениями и итоговые (вычисленные) значения ( $\Delta P$ ), м <sup>2</sup>	$\Delta P = 3.5 * M_t * \sqrt{P} = 3.5 * 0,1 * \sqrt{800} = 10$
7.	Предельные минимальный и максимальный размеры земельного участка ( $P_{\text{мин}}$ и $P_{\text{макс}}$ ), м <sup>2</sup>	400 1000
8.	Кадастровый или иной государственный учетный номер (инвентарный) объекта недвижимости, расположенного на образуемом земельном участке	-
9.	Кадастровые номера исходных земельных участков	-
9.1.	Кадастровый номер входящего в состав земельного участка, представляющего собой единое землепользование (номер контура многоконтурного земельного участка), преобразование которого осуществляется	-
9.2.	Кадастровые номера земельных участков, исключаемых из состава измененного (исходного) земельного участка, представляющего собой единое землепользование	-
9.3.	Кадастровый или иной государственный учетный номер (инвентарный) объекта недвижимости, расположенного на измененном земельном участке	-
10.	Условный номер земельного участка	-
11.	Учетный номер проекта межевания территории	-

**3. Сведения о характеристиках образуемого земельного участка:**

**91:04:037002:ЗУ9 :**

обозначение земельного участка

<b>№ п/п</b>	<b>Наименование характеристики земельного участка</b>	<b>Значение характеристики</b>
<b>1</b>	<b>2</b>	<b>3</b>
12.	Дополнительные сведения об образовании земельного участка	-
13.	Сведения о земельных участках (землях общего пользования, территории общего пользования), посредством которых обеспечивается доступ	-
14.	Иные сведения	-

**4. Пояснения к сведениям об образуемом земельном участке:**

**91:04:037002:ЗУ9 :**

обозначение земельного участка

1. -

## Сведения об образуемых земельных участках

**1. Сведения о характерных точках границ образуемых земельных участков**

**91:04:037002:ЗУ10 :**

\_\_\_\_\_ обозначение земельного участка

Система координат СК-63, зона 4

Зона № 4

Обозначение характерных точек границ	Координаты, м		Метод определения координат	Формулы, примененные для расчета средней квадратической погрешности определения координат характерной точки границ (Mt), с подставленными в такие формулы значениями и итоговые (вычисленные) значения Mt, м	Описание закрепления точки
	X	Y			
1	2	3	4	5	6
н35У	4948136.24	4386257.41	Метод спутниковых геодезических измерений (определений)	$Mt = \sqrt{\Delta \Sigma} \pm \frac{1}{4} \frac{1}{2} \frac{3}{4} 123 n$	-
н36У	4948104.05	4386267.04	Метод спутниковых геодезических измерений (определений)	$Mt = \sqrt{\Delta \Sigma} \pm \frac{1}{4} \frac{1}{2} \frac{3}{4} 123 n$	-
н37У	4948113.32	4386290.64	Метод спутниковых геодезических измерений (определений)	$Mt = \sqrt{\Delta \Sigma} \pm \frac{1}{4} \frac{1}{2} \frac{3}{4} 123 n$	-
н38У	4948143.78	4386279.72	Метод спутниковых геодезических измерений (определений)	$Mt = \sqrt{\Delta \Sigma} \pm \frac{1}{4} \frac{1}{2} \frac{3}{4} 123 n$	-
н39У	4948140.19	4386270.49	Метод спутниковых геодезических измерений (определений)	$Mt = \sqrt{\Delta \Sigma} \pm \frac{1}{4} \frac{1}{2} \frac{3}{4} 123 n$	-
н35У	4948136.24	4386257.41	Метод спутниковых геодезических измерений (определений)	$Mt = \sqrt{\Delta \Sigma} \pm \frac{1}{4} \frac{1}{2} \frac{3}{4} 123 n$	-

**91:04:037002:ЗУ10 :**

**2. Сведения о частях границ образуемых земельных участков:**

\_\_\_\_\_ обозначение земельного участка

Обозначение части границ		Горизонтальное проложение (S), м	Описание прохождения части границ	Сведения о согласовании местоположения границ (согласовано/спорное)
от т.	до т.			
1	2	3	4	5
н35У	н36У	33.60	-	-
н36У	н37У	25.36	-	-
н37У	н38У	32.36	-	-

91:04:037002:ЗУ10 :				
2. Сведения о частях границ образуемых земельных участков:				
обозначение земельного участка				
Обозначение части границ		Горизонтальное проложение (S), м	Описание прохождения части границ	Сведения о согласовании местоположения границ (согласовано/спорное)
от т.	до т.			
1	2	3	4	5
н38У	н39У	9.90	-	-
н39У	н35У	13.66	-	-
91:04:037002:ЗУ10 :				
3. Сведения о характеристиках образуемого земельного участка:				
обозначение земельного участка				
№ п/п	Наименование характеристики земельного участка		Значение характеристики	
1	2		3	
1.	Адрес земельного участка		Российская Федерация, город Севастополь	
1.1.	Сведения о местоположении земельного участка (при отсутствии адреса) в структурированном в соответствии с федеральной информационной адресной системой виде		-	
1.2.	Дополнительные сведения о местоположении земельного участка		-	
2.	Категория земель		Земли населенных пунктов	
3.	Вид (виды) разрешенного использования		-	
3.1.	Дополнительные сведения об использовании земельного участка		-	
4.	Реестровый номер границ территориальной зоны или в случае отсутствия такого реестрового номера ее индивидуальное обозначение (вид, тип, номер, индекс)		-	
5.	Площадь земельного участка ± величина предельной погрешности определения (вычисления) площади (P± ΔP), м2		800 ± 10	
6.	Формула, примененная для вычисления предельной погрешности определения площади земельного участка, с подставленными значениями и итоговые (вычисленные) значения (ΔP), м2		$\Delta P = 3.5 * M_t * \sqrt{P} = 3.5 * 0,1 * \sqrt{800} = 10$	
7.	Предельные минимальный и максимальный размеры земельного участка (P <sub>мин</sub> и P <sub>макс</sub> ), м2		400 1000	
8.	Кадастровый или иной государственный учетный номер (инвентарный) объекта недвижимости, расположенного на образуемом земельном участке		-	
9.	Кадастровые номера исходных земельных участков		-	
9.1.	Кадастровый номер входящего в состав земельного участка, представляющего собой единое землепользование (номер контура многоконтурного земельного участка), преобразование которого осуществляется		-	
9.2.	Кадастровые номера земельных участков, исключаемых из состава измененного (исходного) земельного участка, представляющего собой единое землепользование		-	
9.3.	Кадастровый или иной государственный учетный номер (инвентарный) объекта недвижимости, расположенного на измененном земельном участке		-	
10.	Условный номер земельного участка		-	
11.	Учетный номер проекта межевания территории		-	

<b>3. Сведения о характеристиках образуемого земельного участка:</b>		<b>91:04:037002:ЗУ10 :</b>
		обозначение земельного участка
<b>№ п/п</b>	<b>Наименование характеристики земельного участка</b>	<b>Значение характеристики</b>
<b>1</b>	<b>2</b>	<b>3</b>
12.	Дополнительные сведения об образовании земельного участка	-
13.	Сведения о земельных участках (землях общего пользования, территории общего пользования), посредством которых обеспечивается доступ	-
14.	Иные сведения	-
<b>4. Пояснения к сведениям об образуемом земельном участке:</b>		<b>91:04:037002:ЗУ10 :</b>
		обозначение земельного участка
1.	-	

## Сведения об образуемых земельных участках

**1. Сведения о характерных точках границ образуемых земельных участков**

**91:04:037002:ЗУ11 :**

\_\_\_\_\_ обозначение земельного участка

Система координат СК-63, зона 4

Зона № 4

Обозначение характерных точек границ	Координаты, м		Метод определения координат	Формулы, примененные для расчета средней квадратической погрешности определения координат характерной точки границ (Mt), с подставленными в такие формулы значениями и итоговые (вычисленные) значения Mt, м	Описание закрепления точки
	X	Y			
1	2	3	4	5	6
н38У	4948143.78	4386279.72	Метод спутниковых геодезических измерений (определений)	$Mt = \sqrt{\Delta \Sigma} \pm \frac{1}{4} \frac{1}{2} \frac{3}{4} 123 n$	-
н40У	4948149.31	4386293.96	Метод спутниковых геодезических измерений (определений)	$Mt = \sqrt{\Delta \Sigma} \pm \frac{1}{4} \frac{1}{2} \frac{3}{4} 123 n$	-
н41У	4948153.08	4386302.26	Метод спутниковых геодезических измерений (определений)	$Mt = \sqrt{\Delta \Sigma} \pm \frac{1}{4} \frac{1}{2} \frac{3}{4} 123 n$	-
н42У	4948122.41	4386313.94	Метод спутниковых геодезических измерений (определений)	$Mt = \sqrt{\Delta \Sigma} \pm \frac{1}{4} \frac{1}{2} \frac{3}{4} 123 n$	-
н37У	4948113.32	4386290.64	Метод спутниковых геодезических измерений (определений)	$Mt = \sqrt{\Delta \Sigma} \pm \frac{1}{4} \frac{1}{2} \frac{3}{4} 123 n$	-
н38У	4948143.78	4386279.72	Метод спутниковых геодезических измерений (определений)	$Mt = \sqrt{\Delta \Sigma} \pm \frac{1}{4} \frac{1}{2} \frac{3}{4} 123 n$	-

**91:04:037002:ЗУ11 :**

**2. Сведения о частях границ образуемых земельных участков:**

\_\_\_\_\_ обозначение земельного участка

Обозначение части границ		Горизонтальное проложение (S), м	Описание прохождения части границ	Сведения о согласовании местоположения границ (согласовано/спорное)
от т.	до т.			
1	2	3	4	5
н38У	н40У	15.28	-	-
н40У	н41У	9.12	-	-
н41У	н42У	32.82	-	-



91:04:037002:ЗУ11 :				
2. Сведения о частях границ образуемых земельных участков:				
обозначение земельного участка				
Обозначение части границ		Горизонтальное проложение (S), м	Описание прохождения части границ	Сведения о согласовании местоположения границ (согласовано/спорное)
от т.	до т.			
1	2	3	4	5
н42У	н37У	25.01	-	-
н37У	н38У	32.36	-	-
91:04:037002:ЗУ11 :				
3. Сведения о характеристиках образуемого земельного участка:				
обозначение земельного участка				
№ п/п	Наименование характеристики земельного участка		Значение характеристики	
1	2		3	
1.	Адрес земельного участка		Российская Федерация, город Севастополь	
1.1.	Сведения о местоположении земельного участка (при отсутствии адреса) в структурированном в соответствии с федеральной информационной адресной системой виде		-	
1.2.	Дополнительные сведения о местоположении земельного участка		-	
2.	Категория земель		Земли населенных пунктов	
3.	Вид (виды) разрешенного использования		-	
3.1.	Дополнительные сведения об использовании земельного участка		-	
4.	Реестровый номер границ территориальной зоны или в случае отсутствия такого реестрового номера ее индивидуальное обозначение (вид, тип, номер, индекс)		-	
5.	Площадь земельного участка ± величина предельной погрешности определения (вычисления) площади (P± ΔP), м2		801 ± 10	
6.	Формула, примененная для вычисления предельной погрешности определения площади земельного участка, с подставленными значениями и итоговые (вычисленные) значения (ΔP), м2		$\Delta P = 3.5 * M_t * \sqrt{P} = 3.5 * 0,1 * \sqrt{801} = 10$	
7.	Предельные минимальный и максимальный размеры земельного участка (P <sub>мин</sub> и P <sub>макс</sub> ), м2		400 1000	
8.	Кадастровый или иной государственный учетный номер (инвентарный) объекта недвижимости, расположенного на образуемом земельном участке		-	
9.	Кадастровые номера исходных земельных участков		-	
9.1.	Кадастровый номер входящего в состав земельного участка, представляющего собой единое землепользование (номер контура многоконтурного земельного участка), преобразование которого осуществляется		-	
9.2.	Кадастровые номера земельных участков, исключаемых из состава измененного (исходного) земельного участка, представляющего собой единое землепользование		-	
9.3.	Кадастровый или иной государственный учетный номер (инвентарный) объекта недвижимости, расположенного на измененном земельном участке		-	
10.	Условный номер земельного участка		-	
11.	Учетный номер проекта межевания территории		-	

<b>3. Сведения о характеристиках образуемого земельного участка:</b>		<b>91:04:037002:ЗУ11 :</b>
		обозначение земельного участка
<b>№ п/п</b>	<b>Наименование характеристики земельного участка</b>	<b>Значение характеристики</b>
<b>1</b>	<b>2</b>	<b>3</b>
12.	Дополнительные сведения об образовании земельного участка	-
13.	Сведения о земельных участках (землях общего пользования, территории общего пользования), посредством которых обеспечивается доступ	-
14.	Иные сведения	-
<b>4. Пояснения к сведениям об образуемом земельном участке:</b>		<b>91:04:037002:ЗУ11 :</b>
		обозначение земельного участка
1.	-	

## Сведения об образуемых земельных участках

1. Сведения о характерных точках границ образуемых земельных участков

91:04:037002:ЗУ12 :

обозначение земельного участка

Система координат СК-63, зона 4

Зона № 4

Обозначение характерных точек границ	Координаты, м		Метод определения координат	Формулы, примененные для расчета средней квадратической погрешности определения координат характерной точки границ (Mt), с подставленными в такие формулы значениями и итоговые (вычисленные) значения Mt, м	Описание закрепления точки
	X	Y			
1	2	3	4	5	6
н43У	4948096.97	4386244.66	Метод спутниковых геодезических измерений (определений)	$Mt = \sqrt{\Delta \Sigma} \pm \frac{1}{4} \frac{1}{2} \frac{3}{4} 123 n$	-
н44У	4948064.74	4386255.25	Метод спутниковых геодезических измерений (определений)	$Mt = \sqrt{\Delta \Sigma} \pm \frac{1}{4} \frac{1}{2} \frac{3}{4} 123 n$	-
н45У	4948074.09	4386278.48	Метод спутниковых геодезических измерений (определений)	$Mt = \sqrt{\Delta \Sigma} \pm \frac{1}{4} \frac{1}{2} \frac{3}{4} 123 n$	-
н36У	4948104.05	4386267.04	Метод спутниковых геодезических измерений (определений)	$Mt = \sqrt{\Delta \Sigma} \pm \frac{1}{4} \frac{1}{2} \frac{3}{4} 123 n$	-
н43У	4948096.97	4386244.66	Метод спутниковых геодезических измерений (определений)	$Mt = \sqrt{\Delta \Sigma} \pm \frac{1}{4} \frac{1}{2} \frac{3}{4} 123 n$	-

91:04:037002:ЗУ12 :

2. Сведения о частях границ образуемых земельных участков:

обозначение земельного участка

Обозначение части границ		Горизонтальное проложение (S), м	Описание прохождения части границ	Сведения о согласовании местоположения границ (согласовано/спорное)
от т.	до т.			
1	2	3	4	5
н43У	н44У	33.93	-	-
н44У	н45У	25.04	-	-
н45У	н36У	32.07	-	-
н36У	н43У	23.47	-	-

3. Сведения о характеристиках образуемого земельного участка:		91:04:037002:ЗУ12 : обозначение земельного участка
№ п/п	Наименование характеристики земельного участка	Значение характеристики
1	2	3
1.	Адрес земельного участка	Российская Федерация, город Севастополь
1.1.	Сведения о местоположении земельного участка (при отсутствии адреса) в структурированном в соответствии с федеральной информационной адресной системой виде	-
1.2.	Дополнительные сведения о местоположении земельного участка	-
2.	Категория земель	Земли населенных пунктов
3.	Вид (виды) разрешенного использования	-
3.1.	Дополнительные сведения об использовании земельного участка	-
4.	Реестровый номер границ территориальной зоны или в случае отсутствия такого реестрового номера ее индивидуальное обозначение (вид, тип, номер, индекс)	-
5.	Площадь земельного участка ± величина предельной погрешности определения (вычисления) площади ( $P \pm \Delta P$ ), м <sup>2</sup>	800 ± 10
6.	Формула, примененная для вычисления предельной погрешности определения площади земельного участка, с подставленными значениями и итоговые (вычисленные) значения ( $\Delta P$ ), м <sup>2</sup>	$\Delta P = 3.5 * M_t * \sqrt{P} = 3.5 * 0,1 * \sqrt{800} = 10$
7.	Предельные минимальный и максимальный размеры земельного участка ( $R_{\text{мин}}$ и $R_{\text{макс}}$ ), м <sup>2</sup>	400 1000
8.	Кадастровый или иной государственный учетный номер (инвентарный) объекта недвижимости, расположенного на образуемом земельном участке	-
9.	Кадастровые номера исходных земельных участков	-
9.1.	Кадастровый номер входящего в состав земельного участка, представляющего собой единое землепользование (номер контура многоконтурного земельного участка), преобразование которого осуществляется	-
9.2.	Кадастровые номера земельных участков, исключаемых из состава измененного (исходного) земельного участка, представляющего собой единое землепользование	-
9.3.	Кадастровый или иной государственный учетный номер (инвентарный) объекта недвижимости, расположенного на измененном земельном участке	-
10.	Условный номер земельного участка	-
11.	Учетный номер проекта межевания территории	-
12.	Дополнительные сведения об образовании земельного участка	-
13.	Сведения о земельных участках (землях общего пользования, территории общего пользования), посредством которых обеспечивается доступ	-
14.	Иные сведения	-
4. Пояснения к сведениям об образуемом земельном участке:		91:04:037002:ЗУ12 : обозначение земельного участка
1.	-	

## Сведения об образуемых земельных участках

**1. Сведения о характерных точках границ образуемых земельных участков**

**91:04:037002:ЗУ13 :**

\_\_\_\_\_ обозначение земельного участка

Система координат СК-63, зона 4

Зона № 4

Обозначение характерных точек границ	Координаты, м		Метод определения координат	Формулы, примененные для расчета средней квадратической погрешности определения координат характерной точки границ (Mt), с подставленными в такие формулы значениями и итоговые (вычисленные) значения Mt, м	Описание закрепления точки
	X	Y			
1	2	3	4	5	6
н46У	4948088.30	4386353.99	Метод спутниковых геодезических измерений (определений)	$Mt = \sqrt{\Delta \Sigma} \pm \frac{1}{4} \frac{1}{2} \frac{3}{4} 123 n$	-
н47У	4948097.40	4386376.61	Метод спутниковых геодезических измерений (определений)	$Mt = \sqrt{\Delta \Sigma} \pm \frac{1}{4} \frac{1}{2} \frac{3}{4} 123 n$	-
н48У	4948067.33	4386389.10	Метод спутниковых геодезических измерений (определений)	$Mt = \sqrt{\Delta \Sigma} \pm \frac{1}{4} \frac{1}{2} \frac{3}{4} 123 n$	-
н49У	4948058.39	4386367.42	Метод спутниковых геодезических измерений (определений)	$Mt = \sqrt{\Delta \Sigma} \pm \frac{1}{4} \frac{1}{2} \frac{3}{4} 123 n$	-
н50У	4948057.95	4386366.33	Метод спутниковых геодезических измерений (определений)	$Mt = \sqrt{\Delta \Sigma} \pm \frac{1}{4} \frac{1}{2} \frac{3}{4} 123 n$	-
н46У	4948088.30	4386353.99	Метод спутниковых геодезических измерений (определений)	$Mt = \sqrt{\Delta \Sigma} \pm \frac{1}{4} \frac{1}{2} \frac{3}{4} 123 n$	-

**91:04:037002:ЗУ13 :**

**2. Сведения о частях границ образуемых земельных участков:**

\_\_\_\_\_ обозначение земельного участка

Обозначение части границ		Горизонтальное проложение (S), м	Описание прохождения части границ	Сведения о согласовании местоположения границ (согласовано/спорное)
от т.	до т.			
1	2	3	4	5
н46У	н47У	24.38	-	-
н47У	н48У	32.56	-	-
н48У	н49У	23.45	-	-

91:04:037002:ЗУ13 :				
2. Сведения о частях границ образуемых земельных участков:				
обозначение земельного участка				
Обозначение части границ		Горизонтальное проложение (S), м	Описание прохождения части границ	Сведения о согласовании местоположения границ (согласовано/спорное)
от т.	до т.			
1	2	3	4	5
н49У	н50У	1.18	-	-
н50У	н46У	32.76	-	-
91:04:037002:ЗУ13 :				
3. Сведения о характеристиках образуемого земельного участка:				
обозначение земельного участка				
№ п/п	Наименование характеристики земельного участка		Значение характеристики	
1	2		3	
1.	Адрес земельного участка		Российская Федерация, город Севастополь	
1.1.	Сведения о местоположении земельного участка (при отсутствии адреса) в структурированном в соответствии с федеральной информационной адресной системой виде		-	
1.2.	Дополнительные сведения о местоположении земельного участка		-	
2.	Категория земель		Земли населенных пунктов	
3.	Вид (виды) разрешенного использования		-	
3.1.	Дополнительные сведения об использовании земельного участка		-	
4.	Реестровый номер границ территориальной зоны или в случае отсутствия такого реестрового номера ее индивидуальное обозначение (вид, тип, номер, индекс)		-	
5.	Площадь земельного участка ± величина предельной погрешности определения (вычисления) площади (P± ΔP), м2		800 ± 10	
6.	Формула, примененная для вычисления предельной погрешности определения площади земельного участка, с подставленными значениями и итоговые (вычисленные) значения (ΔP), м2		$\Delta P = 3.5 * M_t * \sqrt{P} = 3.5 * 0,1 * \sqrt{800} = 10$	
7.	Предельные минимальный и максимальный размеры земельного участка (P <sub>мин</sub> и P <sub>макс</sub> ), м2		400 1000	
8.	Кадастровый или иной государственный учетный номер (инвентарный) объекта недвижимости, расположенного на образуемом земельном участке		-	
9.	Кадастровые номера исходных земельных участков		-	
9.1.	Кадастровый номер входящего в состав земельного участка, представляющего собой единое землепользование (номер контура многоконтурного земельного участка), преобразование которого осуществляется		-	
9.2.	Кадастровые номера земельных участков, исключаемых из состава измененного (исходного) земельного участка, представляющего собой единое землепользование		-	
9.3.	Кадастровый или иной государственный учетный номер (инвентарный) объекта недвижимости, расположенного на измененном земельном участке		-	
10.	Условный номер земельного участка		-	
11.	Учетный номер проекта межевания территории		-	

<b>3. Сведения о характеристиках образуемого земельного участка:</b>		<b>91:04:037002:ЗУ13 :</b>
		обозначение земельного участка
<b>№ п/п</b>	<b>Наименование характеристики земельного участка</b>	<b>Значение характеристики</b>
<b>1</b>	<b>2</b>	<b>3</b>
12.	Дополнительные сведения об образовании земельного участка	-
13.	Сведения о земельных участках (землях общего пользования, территории общего пользования), посредством которых обеспечивается доступ	-
14.	Иные сведения	-
<b>4. Пояснения к сведениям об образуемом земельном участке:</b>		<b>91:04:037002:ЗУ13 :</b>
		обозначение земельного участка
1.	-	

## Сведения об образуемых земельных участках

**1. Сведения о характерных точках границ образуемых земельных участков**

**91:04:037002:ЗУ14 :**

\_\_\_\_\_ обозначение земельного участка

Система координат СК-63, зона 4

Зона № 4

Обозначение характерных точек границ	Координаты, м		Метод определения координат	Формулы, примененные для расчета средней квадратической погрешности определения координат характерной точки границ (Mt), с подставленными в такие формулы значениями и итоговые (вычисленные) значения Mt, м	Описание закрепления точки
	X	Y			
1	2	3	4	5	6
н51У	4948021.27	4386276.89	Метод спутниковых геодезических измерений (определений)	$Mt = \sqrt{\Delta \Sigma} \pm \frac{1}{4} \frac{1}{2} \frac{3}{4} 123 n$	-
н52У	4948014.10	4386258.39	Метод спутниковых геодезических измерений (определений)	$Mt = \sqrt{\Delta \Sigma} \pm \frac{1}{4} \frac{1}{2} \frac{3}{4} 123 n$	-
н53У	4948013.55	4386256.97	Метод спутниковых геодезических измерений (определений)	$Mt = \sqrt{\Delta \Sigma} \pm \frac{1}{4} \frac{1}{2} \frac{3}{4} 123 n$	-
н54У	4947980.21	4386266.19	Метод спутниковых геодезических измерений (определений)	$Mt = \sqrt{\Delta \Sigma} \pm \frac{1}{4} \frac{1}{2} \frac{3}{4} 123 n$	-
н55У	4947990.36	4386289.93	Метод спутниковых геодезических измерений (определений)	$Mt = \sqrt{\Delta \Sigma} \pm \frac{1}{4} \frac{1}{2} \frac{3}{4} 123 n$	-
н51У	4948021.27	4386276.89	Метод спутниковых геодезических измерений (определений)	$Mt = \sqrt{\Delta \Sigma} \pm \frac{1}{4} \frac{1}{2} \frac{3}{4} 123 n$	-

**91:04:037002:ЗУ14 :**

**2. Сведения о частях границ образуемых земельных участков:**

\_\_\_\_\_ обозначение земельного участка

Обозначение части границ		Горизонтальное проложение (S), м	Описание прохождения части границ	Сведения о согласовании местоположения границ (согласовано/спорное)
от т.	до т.			
1	2	3	4	5
н51У	н52У	19.84	-	-
н52У	н53У	1.52	-	-
н53У	н54У	34.59	-	-



91:04:037002:ЗУ14 :				
2. Сведения о частях границ образуемых земельных участков:				
обозначение земельного участка				
Обозначение части границ		Горизонтальное проложение (S), м	Описание прохождения части границ	Сведения о согласовании местоположения границ (согласовано/спорное)
от т.	до т.			
1	2	3	4	5
н54У	н55У	25.82	-	-
н55У	н51У	33.55	-	-
91:04:037002:ЗУ14 :				
3. Сведения о характеристиках образуемого земельного участка:				
обозначение земельного участка				
№ п/п	Наименование характеристики земельного участка		Значение характеристики	
1	2		3	
1.	Адрес земельного участка		Российская Федерация, город Севастополь	
1.1.	Сведения о местоположении земельного участка (при отсутствии адреса) в структурированном в соответствии с федеральной информационной адресной системой виде		-	
1.2.	Дополнительные сведения о местоположении земельного участка		-	
2.	Категория земель		Земли населенных пунктов	
3.	Вид (виды) разрешенного использования		-	
3.1.	Дополнительные сведения об использовании земельного участка		-	
4.	Реестровый номер границ территориальной зоны или в случае отсутствия такого реестрового номера ее индивидуальное обозначение (вид, тип, номер, индекс)		-	
5.	Площадь земельного участка ± величина предельной погрешности определения (вычисления) площади (P± ΔP), м2		801 ± 10	
6.	Формула, примененная для вычисления предельной погрешности определения площади земельного участка, с подставленными значениями и итоговые (вычисленные) значения (ΔP), м2		$\Delta P = 3.5 * M_t * \sqrt{P} = 3.5 * 0,1 * \sqrt{801} = 10$	
7.	Предельные минимальный и максимальный размеры земельного участка (P <sub>мин</sub> и P <sub>макс</sub> ), м2		400 1000	
8.	Кадастровый или иной государственный учетный номер (инвентарный) объекта недвижимости, расположенного на образуемом земельном участке		-	
9.	Кадастровые номера исходных земельных участков		-	
9.1.	Кадастровый номер входящего в состав земельного участка, представляющего собой единое землепользование (номер контура многоконтурного земельного участка), преобразование которого осуществляется		-	
9.2.	Кадастровые номера земельных участков, исключаемых из состава измененного (исходного) земельного участка, представляющего собой единое землепользование		-	
9.3.	Кадастровый или иной государственный учетный номер (инвентарный) объекта недвижимости, расположенного на измененном земельном участке		-	
10.	Условный номер земельного участка		-	
11.	Учетный номер проекта межевания территории		-	

<b>3. Сведения о характеристиках образуемого земельного участка:</b>		<b>91:04:037002:ЗУ14 :</b>
		обозначение земельного участка
<b>№ п/п</b>	<b>Наименование характеристики земельного участка</b>	<b>Значение характеристики</b>
<b>1</b>	<b>2</b>	<b>3</b>
12.	Дополнительные сведения об образовании земельного участка	-
13.	Сведения о земельных участках (землях общего пользования, территории общего пользования), посредством которых обеспечивается доступ	-
14.	Иные сведения	-
<b>4. Пояснения к сведениям об образуемом земельном участке:</b>		<b>91:04:037002:ЗУ14 :</b>
		обозначение земельного участка
1.	-	

## Сведения об образуемых земельных участках

**1. Сведения о характерных точках границ образуемых земельных участков**

**91:04:037002:ЗУ15 :**

\_\_\_\_\_ обозначение земельного участка

Система координат СК-63, зона 4

Зона № 4

Обозначение характерных точек границ	Координаты, м		Метод определения координат	Формулы, примененные для расчета средней квадратической погрешности определения координат характерной точки границ (Mt), с подставленными в такие формулы значениями и итоговые (вычисленные) значения Mt, м	Описание закрепления точки
	X	Y			
1	2	3	4	5	6
н56У	4948030.27	4386299.44	Метод спутниковых геодезических измерений (определений)	$Mt = \sqrt{\Delta \Sigma \int \pm \frac{1}{4} \frac{1}{2} \frac{3}{4} 123 n}$	-
н57У	4948039.31	4386321.52	Метод спутниковых геодезических измерений (определений)	$Mt = \sqrt{\Delta \Sigma \int \pm \frac{1}{4} \frac{1}{2} \frac{3}{4} 123 n}$	-
н58У	4948039.41	4386321.76	Метод спутниковых геодезических измерений (определений)	$Mt = \sqrt{\Delta \Sigma \int \pm \frac{1}{4} \frac{1}{2} \frac{3}{4} 123 n}$	-
н59У	4948009.45	4386334.57	Метод спутниковых геодезических измерений (определений)	$Mt = \sqrt{\Delta \Sigma \int \pm \frac{1}{4} \frac{1}{2} \frac{3}{4} 123 n}$	-
н60У	4947999.73	4386311.83	Метод спутниковых геодезических измерений (определений)	$Mt = \sqrt{\Delta \Sigma \int \pm \frac{1}{4} \frac{1}{2} \frac{3}{4} 123 n}$	-
н56У	4948030.27	4386299.44	Метод спутниковых геодезических измерений (определений)	$Mt = \sqrt{\Delta \Sigma \int \pm \frac{1}{4} \frac{1}{2} \frac{3}{4} 123 n}$	-

**91:04:037002:ЗУ15 :**

**2. Сведения о частях границ образуемых земельных участков:**

\_\_\_\_\_ обозначение земельного участка

Обозначение части границ		Горизонтальное проложение (S), м	Описание прохождения части границ	Сведения о согласовании местоположения границ (согласовано/спорное)
от т.	до т.			
1	2	3	4	5
н56У	н57У	23.86	-	-
н57У	н58У	0.26	-	-
н58У	н59У	32.58	-	-

<b>91:04:037002:3У15 :</b>				
<b>2. Сведения о частях границ образуемых земельных участков:</b>				
обозначение земельного участка				
Обозначение части границ		Горизонтальное проложение (S), м	Описание прохождения части границ	Сведения о согласовании местоположения границ (согласовано/спорное)
от т.	до т.			
1	2	3	4	5
н59У	н60У	24.73	-	-
н60У	н56У	32.96	-	-
<b>91:04:037002:3У15 :</b>				
<b>3. Сведения о характеристиках образуемого земельного участка:</b>				
обозначение земельного участка				
№ п/п	Наименование характеристики земельного участка		Значение характеристики	
1	2		3	
1.	Адрес земельного участка		Российская Федерация, город Севастополь	
1.1.	Сведения о местоположении земельного участка (при отсутствии адреса) в структурированном в соответствии с федеральной информационной адресной системой виде		-	
1.2.	Дополнительные сведения о местоположении земельного участка		-	
2.	Категория земель		Земли населенных пунктов	
3.	Вид (виды) разрешенного использования		-	
3.1.	Дополнительные сведения об использовании земельного участка		-	
4.	Реестровый номер границ территориальной зоны или в случае отсутствия такого реестрового номера ее индивидуальное обозначение (вид, тип, номер, индекс)		-	
5.	Площадь земельного участка ± величина предельной погрешности определения (вычисления) площади (P± ΔP), м2		800 ± 10	
6.	Формула, примененная для вычисления предельной погрешности определения площади земельного участка, с подставленными значениями и итоговые (вычисленные) значения (ΔP), м2		$\Delta P = 3.5 * M_t * \sqrt{P} = 3.5 * 0,1 * \sqrt{800} = 10$	
7.	Предельные минимальный и максимальный размеры земельного участка (P <sub>мин</sub> и P <sub>макс</sub> ), м2		400 1000	
8.	Кадастровый или иной государственный учетный номер (инвентарный) объекта недвижимости, расположенного на образуемом земельном участке		-	
9.	Кадастровые номера исходных земельных участков		-	
9.1.	Кадастровый номер входящего в состав земельного участка, представляющего собой единое землепользование (номер контура многоконтурного земельного участка), преобразование которого осуществляется		-	
9.2.	Кадастровые номера земельных участков, исключаемых из состава измененного (исходного) земельного участка, представляющего собой единое землепользование		-	
9.3.	Кадастровый или иной государственный учетный номер (инвентарный) объекта недвижимости, расположенного на измененном земельном участке		-	
10.	Условный номер земельного участка		-	
11.	Учетный номер проекта межевания территории		-	

<b>3. Сведения о характеристиках образуемого земельного участка:</b>		<b>91:04:037002:ЗУ15 :</b>
		обозначение земельного участка
<b>№ п/п</b>	<b>Наименование характеристики земельного участка</b>	<b>Значение характеристики</b>
<b>1</b>	<b>2</b>	<b>3</b>
12.	Дополнительные сведения об образовании земельного участка	-
13.	Сведения о земельных участках (землях общего пользования, территории общего пользования), посредством которых обеспечивается доступ	-
14.	Иные сведения	-
<b>4. Пояснения к сведениям об образуемом земельном участке:</b>		<b>91:04:037002:ЗУ15 :</b>
		обозначение земельного участка
1.	-	

## Сведения об образуемых земельных участках

**1. Сведения о характерных точках границ образуемых земельных участков**

**91:04:037002:ЗУ16 :**

\_\_\_\_\_ обозначение земельного участка

Система координат СК-63, зона 4

Зона № 4

Обозначение характерных точек границ	Координаты, м		Метод определения координат	Формулы, примененные для расчета средней квадратической погрешности определения координат характерной точки границ (Mt), с подставленными в такие формулы значениями и итоговые (вычисленные) значения Mt, м	Описание закрепления точки
	X	Y			
1	2	3	4	5	6
н61У	4948077.94	4386413.72	Метод спутниковых геодезических измерений (определений)	$Mt = \sqrt{\Delta \Sigma} \pm \frac{1}{4} \frac{1}{2} \frac{3}{4} 123 n$	-
н62У	4948048.53	4386426.01	Метод спутниковых геодезических измерений (определений)	$Mt = \sqrt{\Delta \Sigma} \pm \frac{1}{4} \frac{1}{2} \frac{3}{4} 123 n$	-
н63У	4948058.43	4386449.18	Метод спутниковых геодезических измерений (определений)	$Mt = \sqrt{\Delta \Sigma} \pm \frac{1}{4} \frac{1}{2} \frac{3}{4} 123 n$	-
н64У	4948087.59	4386437.01	Метод спутниковых геодезических измерений (определений)	$Mt = \sqrt{\Delta \Sigma} \pm \frac{1}{4} \frac{1}{2} \frac{3}{4} 123 n$	-
н65У	4948086.94	4386435.41	Метод спутниковых геодезических измерений (определений)	$Mt = \sqrt{\Delta \Sigma} \pm \frac{1}{4} \frac{1}{2} \frac{3}{4} 123 n$	-
н61У	4948077.94	4386413.72	Метод спутниковых геодезических измерений (определений)	$Mt = \sqrt{\Delta \Sigma} \pm \frac{1}{4} \frac{1}{2} \frac{3}{4} 123 n$	-

**91:04:037002:ЗУ16 :**

**2. Сведения о частях границ образуемых земельных участков:**

\_\_\_\_\_ обозначение земельного участка

Обозначение части границ		Горизонтальное проложение (S), м	Описание прохождения части границ	Сведения о согласовании местоположения границ (согласовано/спорное)
от т.	до т.			
1	2	3	4	5
н61У	н62У	31.87	-	-
н62У	н63У	25.20	-	-
н63У	н64У	31.60	-	-

91:04:037002:ЗУ16 :				
2. Сведения о частях границ образуемых земельных участков:				
обозначение земельного участка				
Обозначение части границ		Горизонтальное проложение (S), м	Описание прохождения части границ	Сведения о согласовании местоположения границ (согласовано/спорное)
от т.	до т.			
1	2	3	4	5
н64У	н65У	1.73	-	-
н65У	н61У	23.48	-	-
91:04:037002:ЗУ16 :				
3. Сведения о характеристиках образуемого земельного участка:				
обозначение земельного участка				
№ п/п	Наименование характеристики земельного участка		Значение характеристики	
1	2		3	
1.	Адрес земельного участка		Российская Федерация, город Севастополь	
1.1.	Сведения о местоположении земельного участка (при отсутствии адреса) в структурированном в соответствии с федеральной информационной адресной системой виде		-	
1.2.	Дополнительные сведения о местоположении земельного участка		-	
2.	Категория земель		Земли населенных пунктов	
3.	Вид (виды) разрешенного использования		-	
3.1.	Дополнительные сведения об использовании земельного участка		-	
4.	Реестровый номер границ территориальной зоны или в случае отсутствия такого реестрового номера ее индивидуальное обозначение (вид, тип, номер, индекс)		-	
5.	Площадь земельного участка ± величина предельной погрешности определения (вычисления) площади (P± ΔP), м2		800 ± 10	
6.	Формула, примененная для вычисления предельной погрешности определения площади земельного участка, с подставленными значениями и итоговые (вычисленные) значения (ΔP), м2		$\Delta P = 3.5 * M_t * \sqrt{P} = 3.5 * 0,1 * \sqrt{800} = 10$	
7.	Предельные минимальный и максимальный размеры земельного участка (P <sub>мин</sub> и P <sub>макс</sub> ), м2		400 1000	
8.	Кадастровый или иной государственный учетный номер (инвентарный) объекта недвижимости, расположенного на образуемом земельном участке		-	
9.	Кадастровые номера исходных земельных участков		-	
9.1.	Кадастровый номер входящего в состав земельного участка, представляющего собой единое землепользование (номер контура многоконтурного земельного участка), преобразование которого осуществляется		-	
9.2.	Кадастровые номера земельных участков, исключаемых из состава измененного (исходного) земельного участка, представляющего собой единое землепользование		-	
9.3.	Кадастровый или иной государственный учетный номер (инвентарный) объекта недвижимости, расположенного на измененном земельном участке		-	
10.	Условный номер земельного участка		-	
11.	Учетный номер проекта межевания территории		-	

<b>3. Сведения о характеристиках образуемого земельного участка:</b>		<b>91:04:037002:ЗУ16 :</b>
		обозначение земельного участка
<b>№ п/п</b>	<b>Наименование характеристики земельного участка</b>	<b>Значение характеристики</b>
<b>1</b>	<b>2</b>	<b>3</b>
12.	Дополнительные сведения об образовании земельного участка	-
13.	Сведения о земельных участках (землях общего пользования, территории общего пользования), посредством которых обеспечивается доступ	-
14.	Иные сведения	-
<b>4. Пояснения к сведениям об образуемом земельном участке:</b>		<b>91:04:037002:ЗУ16 :</b>
		обозначение земельного участка
1.	-	



## Сведения об уточняемых земельных участках, необходимые для исправления реестровых ошибок в сведениях о местоположении их границ

1. Сведения о характерных точках границ уточняемого земельного участка с кадастровым номером 91:04:036001:316 :

Система координат СК-63, зона 4

Зона № 4

Обозначение характерных точек границ	Координаты, м				Метод определения координат	Формулы, примененные для расчета средней квадратической погрешности определения границ (Mt), с подставленными в такие формулы значениями и итоговые (вычисленные) значения Mt, м	Описание закрепления точки
	содержатся в Едином государственном реестре недвижимости		определены в результате выполнения комплексных кадастровых работ				
	X	Y	X	Y			
1	2	3	4	5	6	7	8
1	4947911.36	4386466.50	4947961.43	4386458.55	Метод спутниковых геодезических измерений (определений)	$Mt = \sqrt{\Delta \Sigma \int \pm \frac{1}{4} \frac{1}{2} \frac{3}{4} 123 n}$	-
2	4947946.15	4386443.72	4947923.75	4386484.05	Метод спутниковых геодезических измерений (определений)	$Mt = \sqrt{\Delta \Sigma \int \pm \frac{1}{4} \frac{1}{2} \frac{3}{4} 123 n}$	-
3	4947958.89	4386460.31	4947911.36	4386466.50	Метод спутниковых геодезических измерений (определений)	$Mt = \sqrt{\Delta \Sigma \int \pm \frac{1}{4} \frac{1}{2} \frac{3}{4} 123 n}$	-
4	4947939.67	4386473.64	4947948.44	4386442.19	Метод спутниковых геодезических измерений (определений)	$Mt = \sqrt{\Delta \Sigma \int \pm \frac{1}{4} \frac{1}{2} \frac{3}{4} 123 n}$	-
5	4947935.16	4386476.78	-	-	-	0.1	Существующее каменное ограждение
6	4947924.06	4386484.48	-	-	-	0.1	Существующее каменное ограждение

1. Сведения о характерных точках границ уточняемого земельного участка с кадастровым номером 91:04:036001:316 :							
Система координат СК-63, зона 4							Зона № 4
Обозначение характерных точек границ	Координаты, м				Метод определения координат	Формулы, примененные для расчета средней квадратической погрешности определения координат характерных точек границ (Mt), с подставленными в такие формулы значениями и итоговые (вычисленные) значения Mt, м	Описание закрепления точки
	содержатся в Едином государственном реестре недвижимости		определены в результате выполнения комплексных кадастровых работ				
	X	Y	X	Y			
1	2	3	4	5	6	7	8
1	4947911.36	4386466.50	4947961.43	4386458.55	Метод спутниковых геодезических измерений (определений)	$Mt = \sqrt{\Delta \Sigma} \pm \frac{1}{4} \frac{1}{2} \frac{3}{4} 123 n$	-
2. Сведения о частях границ уточняемого земельного участка с кадастровым номером 91:04:036001:316 :							
Обозначение части границ		Горизонтальное проложение (S), м	Описание прохождения части границ	Сведения о согласовании местоположения границ (согласовано/спорное)			
от т.	до т.						
1	2	3	4	5			
1	2	45.50	-	-			
2	3	21.48	-	-			
3	4	44.34	-	-			
4	1	20.89	-	-			
3. Сведения о характеристиках уточняемого земельного участка с кадастровым номером 91:04:036001:316 :							
№ п/п	Наименование характеристики					Значение характеристики	
1	2					3	
1.	Адрес земельного участка					-	
1.1.	Сведения о местоположении земельного участка (при отсутствии адреса) в структурированном в соответствии с федеральной информационной адресной системой виде					Российская Федерация, город Севастополь, село Полюшко, улица Солнечная, 22	
1.2.	Дополнительные сведения о местоположении земельного участка					-	
2.	Площадь земельного участка ± величина погрешности определения (вычисления) площади (P ± ΔP), м2					950 ± 11	
3.	Формула, примененная для расчета предельной допустимой погрешности определения площади земельного участка, с подставленными значениями и итоговые (вычисленные) значения (ΔP), м2					$\Delta P = 3.5 * Mt * \sqrt{P} = 3.5 * 0,1 * \sqrt{950} = 11$	
4.	Площадь земельного участка согласно сведениям Единого государственного реестра недвижимости (Pкад), м2					900	
5.	Оценка расхождения P и Pкад (P - Pкад), м2					50	
6.	Предельные минимальный и максимальный размеры земельного участка (Pмин и Pмакс), м2					- -	
7.	Кадастровый номер или иной государственный учетный номер (инвентарный) объекта недвижимости, расположенного на земельном участке					91:04:036001:292	

**3. Сведения о характеристиках уточняемого земельного участка с кадастровым номером 91:04:036001:316 :**

<b>№ п/п</b>	<b>Наименование характеристики</b>	<b>Значение характеристики</b>
<b>1</b>	<b>2</b>	<b>3</b>
8.	Вид (виды) разрешенного использования	Для индивидуального жилищного строительства (код 2.1)
8.1.	Дополнительные сведения об использовании земельного участка	-
9.	Сведения о земельных участках (землях общего пользования, территории общего пользования), посредством которых обеспечивается доступ	-
10.	Иные сведения	-

**4. Пояснения к сведениям об уточняемом земельном участке с кадастровым номером 91:04:036001:316 :**

- |    |   |
|----|---|
| 1. | Была исправлена выявленная реестровая ошибка в местоположении |
|----|---|

**Сведения об уточняемых земельных участках, необходимые для исправления реестровых ошибок в сведениях о местоположении их границ**

**1. Сведения о характерных точках границ уточняемого земельного участка с кадастровым номером 91:04:036001:459 :**

**Система координат СК-63, зона 4**

**Зона № 4**

Обозначение характерных точек границ	Координаты, м				Метод определения координат	Формулы, примененные для расчета средней квадратической погрешности определения координат характерных точек границ (Mt), с подставленными в такие формулы значениями и итоговые (вычисленные) значения Mt, м	Описание закрепления точки
	содержатся в Едином государственном реестре недвижимости		определены в результате выполнения комплексных кадастровых работ				
	X	Y	X	Y			
1	2	3	4	5	6	7	8
7	4947607.53	4386181.61	4947625.28	4386171.44	Метод спутниковых геодезических измерений (определений)	$Mt = \sqrt{\Delta \Sigma \int \pm \frac{1}{4} \frac{1}{2} \frac{3}{4} 123 n}$	-
8	4947626.37	4386174.73	4947638.62	4386212.36	Метод спутниковых геодезических измерений (определений)	$Mt = \sqrt{\Delta \Sigma \int \pm \frac{1}{4} \frac{1}{2} \frac{3}{4} 123 n}$	-
9	4947638.62	4386212.36	4947619.77	4386219.65	Метод спутниковых геодезических измерений (определений)	$Mt = \sqrt{\Delta \Sigma \int \pm \frac{1}{4} \frac{1}{2} \frac{3}{4} 123 n}$	-
10	4947619.77	4386219.65	4947606.13	4386177.25	Метод спутниковых геодезических измерений (определений)	$Mt = \sqrt{\Delta \Sigma \int \pm \frac{1}{4} \frac{1}{2} \frac{3}{4} 123 n}$	-
7	4947607.53	4386181.61	4947625.28	4386171.44	Метод спутниковых геодезических измерений (определений)	$Mt = \sqrt{\Delta \Sigma \int \pm \frac{1}{4} \frac{1}{2} \frac{3}{4} 123 n}$	-

<b>2. Сведения о частях границ уточняемого земельного участка с кадастровым номером 91:04:036001:459 :</b>				
Обозначение части границ		Горизонтальное проложение (S), м	Описание прохождения части границ	Сведения о согласовании местоположения границ (согласовано/спорное)
от т.	до т.			
1	2	3	4	5
7	8	43.04	-	-
8	9	20.21	-	-
9	10	44.54	-	-
10	7	20.01	-	-
<b>3. Сведения о характеристиках уточняемого земельного участка с кадастровым номером 91:04:036001:459 :</b>				
№ п/п	Наименование характеристики		Значение характеристики	
1	2		3	
1.	Адрес земельного участка		-	
1.1.	Сведения о местоположении земельного участка (при отсутствии адреса) в структурированном в соответствии с федеральной информационной адресной системой виде		Российская Федерация, город Севастополь, село Полюшко, улица Евпаторийская, 13	
1.2.	Дополнительные сведения о местоположении земельного участка		-	
2.	Площадь земельного участка ± величина погрешности определения (вычисления) площади (P ± ΔP), м2		880 ± 260	
3.	Формула, примененная для расчета предельной допустимой погрешности определения площади земельного участка, с подставленными значениями и итоговые (вычисленные) значения (ΔP), м2		$\Delta P = 3.5 * M_t * \sqrt{P} = 3.5 * 2,5 * \sqrt{880} = 260$	
4.	Площадь земельного участка согласно сведениям Единого государственного реестра недвижимости (Ркад), м2		800	
5.	Оценка расхождения P и Ркад (P - Ркад), м2		80	
6.	Предельные минимальный и максимальный размеры земельного участка (Рмин и Рмакс), м2		- -	
7.	Кадастровый номер или иной государственный учетный номер (инвентарный) объекта недвижимости, расположенного на земельном участке		91:04:037002:699	
8.	Вид (виды) разрешенного использования		для строительства и обслуживания жилого дома	
8.1.	Дополнительные сведения об использовании земельного участка		-	
9.	Сведения о земельных участках (землях общего пользования, территории общего пользования), посредством которых обеспечивается доступ		-	
10.	Иные сведения		-	
<b>4. Пояснения к сведениям об уточняемом земельном участке с кадастровым номером 91:04:036001:459 :</b>				
1.	Была исправлена выявленная реестровая ошибка в местоположении			

## Сведения об уточняемых земельных участках, необходимые для исправления реестровых ошибок в сведениях о местоположении их границ

1. Сведения о характерных точках границ уточняемого земельного участка с кадастровым номером 91:04:036001:518 :

Система координат СК-63, зона 4

Зона № 4

Обозначение характерных точек границ	Координаты, м				Метод определения координат	Формулы, примененные для расчета средней квадратической погрешности определения координат характерных точек границ (Mt), с подставленными в такие формулы значениями и итоговые (вычисленные) значения Mt, м	Описание закрепления точки
	содержатся в Едином государственном реестре недвижимости		определены в результате выполнения комплексных кадастровых работ				
	X	Y	X	Y			
1	2	3	4	5	6	7	8
11	4947967.86	4386564.64	4947967.86	4386564.64	Метод спутниковых геодезических измерений (определений)	$Mt = \sqrt{\Delta \Sigma} \int \pm \frac{1}{4} \frac{1}{2} \frac{3}{4} 123 n$	-
12	4947952.96	4386574.45	4947952.96	4386574.45	Метод спутниковых геодезических измерений (определений)	$Mt = \sqrt{\Delta \Sigma} \int \pm \frac{1}{4} \frac{1}{2} \frac{3}{4} 123 n$	-
13	4947938.94	4386584.31	4947938.94	4386584.31	Метод спутниковых геодезических измерений (определений)	$Mt = \sqrt{\Delta \Sigma} \int \pm \frac{1}{4} \frac{1}{2} \frac{3}{4} 123 n$	-
14	4947936.31	4386578.49	4947936.49	4386578.88	Метод спутниковых геодезических измерений (определений)	$Mt = \sqrt{\Delta \Sigma} \int \pm \frac{1}{4} \frac{1}{2} \frac{3}{4} 123 n$	-
15	4947933.52	4386579.66	4947933.55	4386580.12	Метод спутниковых геодезических измерений (определений)	$Mt = \sqrt{\Delta \Sigma} \int \pm \frac{1}{4} \frac{1}{2} \frac{3}{4} 123 n$	-

1. Сведения о характерных точках границ уточняемого земельного участка с кадастровым номером 91:04:036001:518 :							
Система координат СК-63, зона 4						Зона № 4	
Обозначение характерных точек границ	Координаты, м				Метод определения координат	Формулы, примененные для расчета средней квадратической погрешности определения координат характерных точек границ (Mt), с подставленными в такие формулы значениями и итоговые (вычисленные) значения Mt, м	Описание закрепления точки
	содержатся в Едином государственном реестре недвижимости		определены в результате выполнения комплексных кадастровых работ				
	X	Y	X	Y			
1	2	3	4	5	6	7	8
16	4947930.69	4386574.00	4947930.69	4386574.00	Метод спутниковых геодезических измерений (определений)	$Mt = \sqrt{\Delta \Sigma \int \pm \frac{1}{4} \frac{1}{2} \frac{3}{4} 123 n}$	-
17	4947944.96	4386563.37	4947944.96	4386563.37	Метод спутниковых геодезических измерений (определений)	$Mt = \sqrt{\Delta \Sigma \int \pm \frac{1}{4} \frac{1}{2} \frac{3}{4} 123 n}$	-
18	4947960.12	4386552.98	4947960.12	4386552.98	Метод спутниковых геодезических измерений (определений)	$Mt = \sqrt{\Delta \Sigma \int \pm \frac{1}{4} \frac{1}{2} \frac{3}{4} 123 n}$	-
11	4947967.86	4386564.64	4947967.86	4386564.64	Метод спутниковых геодезических измерений (определений)	$Mt = \sqrt{\Delta \Sigma \int \pm \frac{1}{4} \frac{1}{2} \frac{3}{4} 123 n}$	-
2. Сведения о частях границ уточняемого земельного участка с кадастровым номером 91:04:036001:518 :							
Обозначение части границ		Горизонтальное проложение (S), м		Описание прохождения части границ	Сведения о согласовании местоположения границ (согласовано/спорное)		
от т.	до т.						
1	2	3		4	5		
11	12	17.84		-	-		
12	13	17.14		-	-		
13	14	5.96		-	-		
14	15	3.19		-	-		
15	16	6.76		-	-		
16	17	17.79		-	-		

<b>2. Сведения о частях границ уточняемого земельного участка с кадастровым номером 91:04:036001:518 :</b>				
Обозначение части границ		Горизонтальное проложение (S), м	Описание прохождения части границ	Сведения о согласовании местоположения границ (согласовано/спорное)
от т.	до т.			
1	2	3	4	5
17	18	18.38	-	-
18	11	14.00	-	-
<b>3. Сведения о характеристиках уточняемого земельного участка с кадастровым номером 91:04:036001:518 :</b>				
№ п/п	Наименование характеристики			Значение характеристики
1	2			3
1.	Адрес земельного участка			-
1.1.	Сведения о местоположении земельного участка (при отсутствии адреса) в структурированном в соответствии с федеральной информационной адресной системой виде			Российская Федерация, город Севастополь, село Полюшко, улица Солнечная, 21
1.2.	Дополнительные сведения о местоположении земельного участка			-
2.	Площадь земельного участка ± величина погрешности определения (вычисления) площади ( $P \pm \Delta P$ ), м <sup>2</sup>			$486 \pm 8$
3.	Формула, примененная для расчета предельной допустимой погрешности определения площади земельного участка, с подставленными значениями и итоговые (вычисленные) значения ( $\Delta P$ ), м <sup>2</sup>			$\Delta P = 3.5 * M_t * \sqrt{P} = 3.5 * 0,1 * \sqrt{486} = 8$
4.	Площадь земельного участка согласно сведениям Единого государственного реестра недвижимости ( $P_{\text{кад}}$ ), м <sup>2</sup>			484
5.	Оценка расхождения $P$ и $P_{\text{кад}}$ ( $P - P_{\text{кад}}$ ), м <sup>2</sup>			2
6.	Предельные минимальный и максимальный размеры земельного участка ( $P_{\text{мин}}$ и $P_{\text{макс}}$ ), м <sup>2</sup>			- -
7.	Кадастровый номер или иной государственный учетный номер (инвентарный) объекта недвижимости, расположенного на земельном участке			91:04:036001:315
8.	Вид (виды) разрешенного использования			2.1 "Для индивидуального жилищного строительства"
8.1.	Дополнительные сведения об использовании земельного участка			-
9.	Сведения о земельных участках (землях общего пользования, территории общего пользования), посредством которых обеспечивается доступ			-
10.	Иные сведения			-
<b>4. Пояснения к сведениям об уточняемом земельном участке с кадастровым номером 91:04:036001:518 :</b>				
1.	Была исправлена выявленная реестровая ошибка в местоположении			



## Сведения об уточняемых земельных участках, необходимые для исправления реестровых ошибок в сведениях о местоположении их границ

1. Сведения о характерных точках границ уточняемого земельного участка с кадастровым номером 91:04:036001:686 :

Система координат СК-63, зона 4

Зона № 4

Обозначение характерных точек границ	Координаты, м				Метод определения координат	Формулы, примененные для расчета средней квадратической погрешности определения координат характерных точек границ (Mt), с подставленными в такие формулы значениями и итоговые (вычисленные) значения Mt, м	Описание закрепления точки
	содержатся в Едином государственном реестре недвижимости		определены в результате выполнения комплексных кадастровых работ				
	X	Y	X	Y			
1	2	3	4	5	6	7	8
19	4947767.55	4386260.10	4947767.55	4386260.10	Метод спутниковых геодезических измерений (определений)	$Mt = \sqrt{\Delta \Sigma} \int \pm \frac{1}{4} \frac{1}{2} \frac{3}{4} 123 n$	-
20	4947817.73	4386228.99	4947802.91	4386236.19	Метод спутниковых геодезических измерений (определений)	$Mt = \sqrt{\Delta \Sigma} \int \pm \frac{1}{4} \frac{1}{2} \frac{3}{4} 123 n$	-
21	4947822.65	4386237.88	4947817.73	4386228.99	Метод спутниковых геодезических измерений (определений)	$Mt = \sqrt{\Delta \Sigma} \int \pm \frac{1}{4} \frac{1}{2} \frac{3}{4} 123 n$	-
22	4947824.06	4386240.38	4947822.65	4386237.88	Метод спутниковых геодезических измерений (определений)	$Mt = \sqrt{\Delta \Sigma} \int \pm \frac{1}{4} \frac{1}{2} \frac{3}{4} 123 n$	-
23	4947777.48	4386270.44	4947824.06	4386240.38	Метод спутниковых геодезических измерений (определений)	$Mt = \sqrt{\Delta \Sigma} \int \pm \frac{1}{4} \frac{1}{2} \frac{3}{4} 123 n$	-

**1. Сведения о характерных точках границ уточняемого земельного участка с кадастровым номером 91:04:036001:686 :**

Система координат СК-63, зона 4

Зона № 4

Обозначение характерных точек границ	Координаты, м				Метод определения координат	Формулы, примененные для расчета средней квадратической погрешности определения координат характерных точек границ (Mt), с подставленными в такие формулы значениями и итоговые (вычисленные) значения Mt, м	Описание закрепления точки
	содержатся в Едином государственном реестре недвижимости		определены в результате выполнения комплексных кадастровых работ				
	X	Y	X	Y			
1	2	3	4	5	6	7	8
24	4947775.38	4386271.80	4947795.41	4386257.81	Метод спутниковых геодезических измерений (определений)	$Mt = \sqrt{\Delta \Sigma \int \pm \frac{1}{4} \frac{1}{2} \frac{3}{4} 123 n}$	-
24	-	-	4947775.38	4386271.80	Метод спутниковых геодезических измерений (определений)	$Mt = \sqrt{\Delta \Sigma \int \pm \frac{1}{4} \frac{1}{2} \frac{3}{4} 123 n}$	-
н66У	-	-	4947772.76	4386267.89	Метод спутниковых геодезических измерений (определений)	$Mt = \sqrt{\Delta \Sigma \int \pm \frac{1}{4} \frac{1}{2} \frac{3}{4} 123 n}$	-
н67У	-	-	4947769.71	4386263.61	Метод спутниковых геодезических измерений (определений)	$Mt = \sqrt{\Delta \Sigma \int \pm \frac{1}{4} \frac{1}{2} \frac{3}{4} 123 n}$	-
19	4947767.55	4386260.10	4947767.55	4386260.10	Метод спутниковых геодезических измерений (определений)	$Mt = \sqrt{\Delta \Sigma \int \pm \frac{1}{4} \frac{1}{2} \frac{3}{4} 123 n}$	-

2. Сведения о частях границ уточняемого земельного участка с кадастровым номером 91:04:036001:686 :				
Обозначение части границ		Горизонтальное проложение (S), м	Описание прохождения части границ	Сведения о согласовании местоположения границ (согласовано/спорное)
от т.	до т.			
1	2	3	4	5
19	20	42.69	-	-
20	21	16.48	-	-
21	22	10.16	-	-
22	23	2.87	-	-
23	24	33.54	-	-
24	24	24.43	-	-
24	н66У	4.71	-	-
н66У	н67У	5.26	-	-
н67У	19	4.12	-	-
3. Сведения о характеристиках уточняемого земельного участка с кадастровым номером 91:04:036001:686 :				
№ п/п	Наименование характеристики		Значение характеристики	
1	2		3	
1.	Адрес земельного участка		-	
1.1.	Сведения о местоположении земельного участка (при отсутствии адреса) в структурированном в соответствии с федеральной информационной адресной системой виде		Российская Федерация, город Севастополь, Качинский м.о., с. Полюшко, ул. Солнечная, 6/1	
1.2.	Дополнительные сведения о местоположении земельного участка		-	
2.	Площадь земельного участка ± величина погрешности определения (вычисления) площади ( $P \pm \Delta P$ ), м <sup>2</sup>		817 ± 250	
3.	Формула, примененная для расчета предельной допустимой погрешности определения площади земельного участка, с подставленными значениями и итоговые (вычисленные) значения ( $\Delta P$ ), м <sup>2</sup>		$\Delta P = 3.5 * M_t * \sqrt{P} = 3.5 * 2,5 * \sqrt{817} = 250$	
4.	Площадь земельного участка согласно сведениям Единого государственного реестра недвижимости (Ркад), м <sup>2</sup>		792	
5.	Оценка расхождения Р и Ркад (Р - Ркад), м <sup>2</sup>		25	
6.	Предельные минимальный и максимальный размеры земельного участка (Рмин и Рмакс), м <sup>2</sup>		- -	
7.	Кадастровый номер или иной государственный учетный номер (инвентарный) объекта недвижимости, расположенного на земельном участке		91:04:037002:678 91:04:037002:683 91:04:037002:684 91:04:037002:685 91:04:037002:686 91:04:037002:687 91:04:036001:509	
8.	Вид (виды) разрешенного использования		2.1 "Для индивидуального жилищного строительства"	
8.1.	Дополнительные сведения об использовании земельного участка		-	
9.	Сведения о земельных участках (землях общего пользования, территории общего пользования), посредством которых обеспечивается доступ		-	
10.	Иные сведения		-	

**4. Пояснения к сведениям об уточняемом земельном участке с кадастровым номером 91:04:036001:686 :**

- |    |   |
|----|---|
| 1. | Была исправлена выявленная реестровая ошибка в местоположении |
|----|---|

## Сведения об уточняемых земельных участках, необходимые для исправления реестровых ошибок в сведениях о местоположении их границ

1. Сведения о характерных точках границ уточняемого земельного участка с кадастровым номером 91:04:036001:719 :

Система координат СК-63, зона 4

Зона № 4

Обозначение характерных точек границ	Координаты, м				Метод определения координат	Формулы, примененные для расчета средней квадратической погрешности определения координат характерных точек границ (Mt), с подставленными в такие формулы значениями и итоговые (вычисленные) значения Mt, м	Описание закрепления точки
	содержатся в Едином государственном реестре недвижимости		определены в результате выполнения комплексных кадастровых работ				
	X	Y	X	Y			
1	2	3	4	5	6	7	8
25	4947831.92	4386254.31	4947824.06	4386240.38	Метод спутниковых геодезических измерений (определений)	$Mt = \sqrt{\Delta \Sigma} \int \pm \frac{1}{4} \frac{1}{2} \frac{3}{4} 123 n$	-
26	4947834.17	4386257.99	4947831.92	4386254.31	Метод спутниковых геодезических измерений (определений)	$Mt = \sqrt{\Delta \Sigma} \int \pm \frac{1}{4} \frac{1}{2} \frac{3}{4} 123 n$	-
27	4947796.96	4386281.43	4947834.17	4386257.99	Метод спутниковых геодезических измерений (определений)	$Mt = \sqrt{\Delta \Sigma} \int \pm \frac{1}{4} \frac{1}{2} \frac{3}{4} 123 n$	-
28	4947786.55	4386288.42	4947796.96	4386281.43	Метод спутниковых геодезических измерений (определений)	$Mt = \sqrt{\Delta \Sigma} \int \pm \frac{1}{4} \frac{1}{2} \frac{3}{4} 123 n$	-
24	4947775.38	4386271.80	4947786.55	4386288.42	Метод спутниковых геодезических измерений (определений)	$Mt = \sqrt{\Delta \Sigma} \int \pm \frac{1}{4} \frac{1}{2} \frac{3}{4} 123 n$	-

1. Сведения о характерных точках границ уточняемого земельного участка с кадастровым номером 91:04:036001:719 :							
Система координат СК-63, зона 4							Зона № 4
Обозначение характерных точек границ	Координаты, м				Метод определения координат	Формулы, примененные для расчета средней квадратической погрешности определения координат характерных точек границ (Mt), с подставленными в такие формулы значениями и итоговые (вычисленные) значения Mt, м	Описание закрепления точки
	содержатся в Едином государственном реестре недвижимости		определены в результате выполнения комплексных кадастровых работ				
	X	Y	X	Y			
1	2	3	4	5	6	7	8
23	4947777.48	4386270.44	4947775.38	4386271.80	Метод спутниковых геодезических измерений (определений)	$Mt = \sqrt{\Delta \Sigma \int \pm 1/4 \ 1/2 \ 3/4 \ 123 \ n}$	-
22	4947824.06	4386240.38	4947795.41	4386257.81	Метод спутниковых геодезических измерений (определений)	$Mt = \sqrt{\Delta \Sigma \int \pm 1/4 \ 1/2 \ 3/4 \ 123 \ n}$	-
25	4947831.92	4386254.31	4947824.06	4386240.38	Метод спутниковых геодезических измерений (определений)	$Mt = \sqrt{\Delta \Sigma \int \pm 1/4 \ 1/2 \ 3/4 \ 123 \ n}$	-
2. Сведения о частях границ уточняемого земельного участка с кадастровым номером 91:04:036001:719 :							
Обозначение части границ		Горизонтальное проложение (S), м	Описание прохождения части границ	Сведения о согласовании местоположения границ (согласовано/спорное)			
от т.	до т.						
1	2	3	4	5			
25	26	15.99	-	-			
26	27	4.31	-	-			
27	28	43.98	-	-			
28	24	12.54	-	-			
24	23	20.02	-	-			
23	22	24.43	-	-			
22	25	33.54	-	-			

<b>3. Сведения о характеристиках уточняемого земельного участка с кадастровым номером 91:04:036001:719 :</b>		
<b>№ п/п</b>	<b>Наименование характеристики</b>	<b>Значение характеристики</b>
<b>1</b>	<b>2</b>	<b>3</b>
1.	Адрес земельного участка	-
1.1.	Сведения о местоположении земельного участка (при отсутствии адреса) в структурированном в соответствии с федеральной информационной адресной системой виде	Российская Федерация, город Севастополь, село Полюшко, улица Солнечная, 6-2
1.2.	Дополнительные сведения о местоположении земельного участка	-
2.	Площадь земельного участка ± величина погрешности определения (вычисления) площади ( $P \pm \Delta P$ ), м <sup>2</sup>	1170 ± 12
3.	Формула, примененная для расчета предельной допустимой погрешности определения площади земельного участка, с подставленными значениями и итоговые (вычисленные) значения ( $\Delta P$ ), м <sup>2</sup>	$\Delta P = 3.5 * M_t * \sqrt{P} = 3.5 * 0,1 * \sqrt{1170} = 12$
4.	Площадь земельного участка согласно сведениям Единого государственного реестра недвижимости (Ркад), м <sup>2</sup>	1144
5.	Оценка расхождения Р и Ркад ( $P - P_{кад}$ ), м <sup>2</sup>	26
6.	Предельные минимальный и максимальный размеры земельного участка (Рмин и Рмакс), м <sup>2</sup>	- -
7.	Кадастровый номер или иной государственный учетный номер (инвентарный) объекта недвижимости, расположенного на земельном участке	91:04:037002:679 91:04:037002:680 91:04:037002:681 91:04:037002:682 91:04:036001:509
8.	Вид (виды) разрешенного использования	Для индивидуального жилищного строительства (код 2.1)
8.1.	Дополнительные сведения об использовании земельного участка	-
9.	Сведения о земельных участках (землях общего пользования, территории общего пользования), посредством которых обеспечивается доступ	-
10.	Иные сведения	-
<b>4. Пояснения к сведениям об уточняемом земельном участке с кадастровым номером 91:04:036001:719 :</b>		
1.	Была исправлена выявленная реестровая ошибка в местоположении	

## Сведения об уточняемых земельных участках, необходимые для исправления реестровых ошибок в сведениях о местоположении их границ

1. Сведения о характерных точках границ уточняемого земельного участка с кадастровым номером 91:04:037001:792 :

Система координат СК-63, зона 4

Зона № 4

Обозначение характерных точек границ	Координаты, м				Метод определения координат	Формулы, примененные для расчета средней квадратической погрешности определения координат характерных точек границ (Mt), с подставленными в такие формулы значениями и итоговые (вычисленные) значения Mt, м	Описание закрепления точки
	содержатся в Едином государственном реестре недвижимости		определены в результате выполнения комплексных кадастровых работ				
	X	Y	X	Y			
1	2	3	4	5	6	7	8
29	4947882.48	4386425.46	4947882.48	4386425.46	Метод спутниковых геодезических измерений (определений)	$Mt = \sqrt{\Delta \Sigma} \int \pm \frac{1}{4} \frac{1}{2} \frac{3}{4} 123 n$	-
30	4947909.13	4386406.86	4947911.91	4386404.92	Метод спутниковых геодезических измерений (определений)	$Mt = \sqrt{\Delta \Sigma} \int \pm \frac{1}{4} \frac{1}{2} \frac{3}{4} 123 n$	-
31	4947923.12	4386427.20	4947925.58	4386425.54	Метод спутниковых геодезических измерений (определений)	$Mt = \sqrt{\Delta \Sigma} \int \pm \frac{1}{4} \frac{1}{2} \frac{3}{4} 123 n$	-
32	4947896.84	4386445.71	4947896.84	4386445.71	Метод спутниковых геодезических измерений (определений)	$Mt = \sqrt{\Delta \Sigma} \int \pm \frac{1}{4} \frac{1}{2} \frac{3}{4} 123 n$	-
29	4947882.48	4386425.46	4947882.48	4386425.46	Метод спутниковых геодезических измерений (определений)	$Mt = \sqrt{\Delta \Sigma} \int \pm \frac{1}{4} \frac{1}{2} \frac{3}{4} 123 n$	-



<b>2. Сведения о частях границ уточняемого земельного участка с кадастровым номером 91:04:037001:792 :</b>				
Обозначение части границ		Горизонтальное проложение (S), м	Описание прохождения части границ	Сведения о согласовании местоположения границ (согласовано/спорное)
от т.	до т.			
1	2	3	4	5
29	30	35.89	-	-
30	31	24.74	-	-
31	32	35.11	-	-
32	29	24.82	-	-
<b>3. Сведения о характеристиках уточняемого земельного участка с кадастровым номером 91:04:037001:792 :</b>				
№ п/п	Наименование характеристики		Значение характеристики	
1	2		3	
1.	Адрес земельного участка		-	
1.1.	Сведения о местоположении земельного участка (при отсутствии адреса) в структурированном в соответствии с федеральной информационной адресной системой виде		Российская Федерация, город Севастополь, село Полюшко, улица Солнечная, 20	
1.2.	Дополнительные сведения о местоположении земельного участка		-	
2.	Площадь земельного участка ± величина погрешности определения (вычисления) площади (P ± ΔP), м2		880 ± 10	
3.	Формула, примененная для расчета предельной допустимой погрешности определения площади земельного участка, с подставленными значениями и итоговые (вычисленные) значения (ΔP), м2		$\Delta P = 3.5 * M_t * \sqrt{P} = 3.5 * 0,1 * \sqrt{880} = 10$	
4.	Площадь земельного участка согласно сведениям Единого государственного реестра недвижимости (Ркад), м2		800	
5.	Оценка расхождения P и Ркад (P - Ркад), м2		80	
6.	Предельные минимальный и максимальный размеры земельного участка (Рмин и Рмакс), м2		- -	
7.	Кадастровый номер или иной государственный учетный номер (инвентарный) объекта недвижимости, расположенного на земельном участке		91:04:036001:193	
8.	Вид (виды) разрешенного использования		Для индивидуального жилищного строительства (код 2.1)	
8.1.	Дополнительные сведения об использовании земельного участка		-	
9.	Сведения о земельных участках (землях общего пользования, территории общего пользования), посредством которых обеспечивается доступ		-	
10.	Иные сведения		-	
<b>4. Пояснения к сведениям об уточняемом земельном участке с кадастровым номером 91:04:037001:792 :</b>				
1.	Была исправлена выявленная реестровая ошибка в местоположении			

## Сведения об уточняемых земельных участках, необходимые для исправления реестровых ошибок в сведениях о местоположении их границ

1. Сведения о характерных точках границ уточняемого земельного участка с кадастровым номером 91:04:037002:105 :

Система координат СК-63, зона 4

Зона № 4

Обозначение характерных точек границ	Координаты, м				Метод определения координат	Формулы, примененные для расчета средней квадратической погрешности определения координат характерных точек границ (Mt), с подставленными в такие формулы значениями и итоговые (вычисленные) значения Mt, м	Описание закрепления точки
	содержатся в Едином государственном реестре недвижимости		определены в результате выполнения комплексных кадастровых работ				
	X	Y	X	Y			
1	2	3	4	5	6	7	8
33	4947676.49	4386372.38	4947718.86	4386344.60	Метод спутниковых геодезических измерений (определений)	$Mt = \sqrt{\Delta \Sigma} \int \pm \frac{1}{4} \frac{1}{2} \frac{3}{4} 123 n$	-
34	4947703.97	4386354.76	4947727.69	4386357.61	Метод спутниковых геодезических измерений (определений)	$Mt = \sqrt{\Delta \Sigma} \int \pm \frac{1}{4} \frac{1}{2} \frac{3}{4} 123 n$	-
35	4947718.86	4386344.60	4947703.95	4386371.19	Метод спутниковых геодезических измерений (определений)	$Mt = \sqrt{\Delta \Sigma} \int \pm \frac{1}{4} \frac{1}{2} \frac{3}{4} 123 n$	-
36	4947727.74	4386357.58	4947683.45	4386382.13	Метод спутниковых геодезических измерений (определений)	$Mt = \sqrt{\Delta \Sigma} \int \pm \frac{1}{4} \frac{1}{2} \frac{3}{4} 123 n$	-
37	4947703.95	4386371.19	4947677.87	4386385.58	Метод спутниковых геодезических измерений (определений)	$Mt = \sqrt{\Delta \Sigma} \int \pm \frac{1}{4} \frac{1}{2} \frac{3}{4} 123 n$	-

**1. Сведения о характерных точках границ уточняемого земельного участка с кадастровым номером 91:04:037002:105 :**

Система координат СК-63, зона 4

Зона № 4

Обозначение характерных точек границ	Координаты, м				Метод определения координат	Формулы, примененные для расчета средней квадратической погрешности определения координат характерных точек границ (Mt), с подставленными в такие формулы значениями и итоговые (вычисленные) значения Mt, м	Описание закрепления точки
	содержатся в Едином государственном реестре недвижимости		определены в результате выполнения комплексных кадастровых работ				
	X	Y	X	Y			
1	2	3	4	5	6	7	8
38	4947683.45	4386382.13	4947675.34	4386381.22	Метод спутниковых геодезических измерений (определений)	$Mt = \sqrt{\Delta \Sigma \int \pm \frac{1}{4} \frac{1}{2} \frac{3}{4} 123 n}$	-
н68У	-	-	4947672.18	4386375.01	Метод спутниковых геодезических измерений (определений)	$Mt = \sqrt{\Delta \Sigma \int \pm \frac{1}{4} \frac{1}{2} \frac{3}{4} 123 n}$	-
33	-	-	4947676.49	4386372.38	Метод спутниковых геодезических измерений (определений)	$Mt = \sqrt{\Delta \Sigma \int \pm \frac{1}{4} \frac{1}{2} \frac{3}{4} 123 n}$	-
34	-	-	4947703.97	4386354.76	Метод спутниковых геодезических измерений (определений)	$Mt = \sqrt{\Delta \Sigma \int \pm \frac{1}{4} \frac{1}{2} \frac{3}{4} 123 n}$	-
33	4947676.49	4386372.38	4947718.86	4386344.60	Метод спутниковых геодезических измерений (определений)	$Mt = \sqrt{\Delta \Sigma \int \pm \frac{1}{4} \frac{1}{2} \frac{3}{4} 123 n}$	-

<b>2. Сведения о частях границ уточняемого земельного участка с кадастровым номером 91:04:037002:105 :</b>				
Обозначение части границ		Горизонтальное проложение (S), м	Описание прохождения части границ	Сведения о согласовании местоположения границ (согласовано/спорное)
от т.	до т.			
1	2	3	4	5
33	34	15.72	-	-
34	35	27.35	-	-
35	36	23.24	-	-
36	37	6.56	-	-
37	38	5.04	-	-
38	н68У	6.97	-	-
н68У	33	5.05	-	-
33	34	32.64	-	-
34	33	18.03	-	-
<b>3. Сведения о характеристиках уточняемого земельного участка с кадастровым номером 91:04:037002:105 :</b>				
№ п/п	Наименование характеристики		Значение характеристики	
1	2		3	
1.	Адрес земельного участка		-	
1.1.	Сведения о местоположении земельного участка (при отсутствии адреса) в структурированном в соответствии с федеральной информационной адресной системой виде		Российская Федерация, город Севастополь, Нахимовский р-н, с. Полюшко, ул. Персиковая, 8/2	
1.2.	Дополнительные сведения о местоположении земельного участка		-	
2.	Площадь земельного участка ± величина погрешности определения (вычисления) площади (P ± ΔP), м2		771 ± 10	
3.	Формула, примененная для расчета предельной допустимой погрешности определения площади земельного участка, с подставленными значениями и итоговые (вычисленные) значения (ΔP), м2		$\Delta P = 3.5 * M_t * \sqrt{P} = 3.5 * 0,1 * \sqrt{771} = 10$	
4.	Площадь земельного участка согласно сведениям Единого государственного реестра недвижимости (P <sub>кад</sub> ), м2		700	
5.	Оценка расхождения P и P <sub>кад</sub> (P - P <sub>кад</sub> ), м2		71	
6.	Предельные минимальный и максимальный размеры земельного участка (P <sub>мин</sub> и P <sub>макс</sub> ), м2		- -	
7.	Кадастровый номер или иной государственный учетный номер (инвентарный) объекта недвижимости, расположенного на земельном участке		91:04:037002:430 91:00:000000:4636 91:00:000000:4633 91:00:000000:4634 91:00:000000:4639 91:00:000000:4626 91:00:000000:4631	
8.	Вид (виды) разрешенного использования		для строительства и обслуживания жилого дома, хозяйственных построек и сооружений (приусадебный участок)	
8.1.	Дополнительные сведения об использовании земельного участка		-	
9.	Сведения о земельных участках (землях общего пользования, территории общего пользования), посредством которых обеспечивается доступ		-	
10.	Иные сведения		-	

**4. Пояснения к сведениям об уточняемом земельном участке с кадастровым номером 91:04:037002:105 :**

1.	Была исправлена выявленная реестровая ошибка в местоположении
----	---

## Сведения об уточняемых земельных участках, необходимые для исправления реестровых ошибок в сведениях о местоположении их границ

1. Сведения о характерных точках границ уточняемого земельного участка с кадастровым номером 91:04:037002:137 :

Система координат СК-63, зона 4

Зона № 4

Обозначение характерных точек границ	Координаты, м				Метод определения координат	Формулы, примененные для расчета средней квадратической погрешности определения координат характерных точек границ (Mt), с подставленными в такие формулы значениями и итоговые (вычисленные) значения Mt, м	Описание закрепления точки
	содержатся в Едином государственном реестре недвижимости		определены в результате выполнения комплексных кадастровых работ				
	X	Y	X	Y			
1	2	3	4	5	6	7	8
39	4947913.63	4386372.37	4947930.23	4386399.01	Метод спутниковых геодезических измерений (определений)	$Mt = \sqrt{\Delta \Sigma} \int \pm \frac{1}{4} \frac{1}{2} \frac{3}{4} 123 n$	-
40	4947949.96	4386355.25	4947913.55	4386372.26	Метод спутниковых геодезических измерений (определений)	$Mt = \sqrt{\Delta \Sigma} \int \pm \frac{1}{4} \frac{1}{2} \frac{3}{4} 123 n$	-
41	4947956.79	4386368.38	4947949.96	4386355.25	Метод спутниковых геодезических измерений (определений)	$Mt = \sqrt{\Delta \Sigma} \int \pm \frac{1}{4} \frac{1}{2} \frac{3}{4} 123 n$	-
42	4947965.94	4386380.04	4947956.79	4386368.38	Метод спутниковых геодезических измерений (определений)	$Mt = \sqrt{\Delta \Sigma} \int \pm \frac{1}{4} \frac{1}{2} \frac{3}{4} 123 n$	-
43	4947930.99	4386398.02	4947965.94	4386380.04	Метод спутниковых геодезических измерений (определений)	$Mt = \sqrt{\Delta \Sigma} \int \pm \frac{1}{4} \frac{1}{2} \frac{3}{4} 123 n$	-

1. Сведения о характерных точках границ уточняемого земельного участка с кадастровым номером 91:04:037002:137 :							
Система координат СК-63, зона 4							Зона № 4
Обозначение характерных точек границ	Координаты, м				Метод определения координат	Формулы, примененные для расчета средней квадратической погрешности определения координат характерных точек границ (Mt), с подставленными в такие формулы значениями и итоговые (вычисленные) значения Mt, м	Описание закрепления точки
	содержатся в Едином государственном реестре недвижимости		определены в результате выполнения комплексных кадастровых работ				
	X	Y	X	Y			
1	2	3	4	5	6	7	8
н75У	-	-	4947960.64	4386382.77	Метод спутниковых геодезических измерений (определений)	$Mt = \sqrt{\Delta \Sigma \int \pm 1/4 \ 1/2 \ 3/4 \ 123 \ n}$	-
39	4947913.63	4386372.37	4947930.23	4386399.01	Метод спутниковых геодезических измерений (определений)	$Mt = \sqrt{\Delta \Sigma \int \pm 1/4 \ 1/2 \ 3/4 \ 123 \ n}$	-
2. Сведения о частях границ уточняемого земельного участка с кадастровым номером 91:04:037002:137 :							
Обозначение части границ		Горизонтальное проложение (S), м		Описание прохождения части границ	Сведения о согласовании местоположения границ (согласовано/спорное)		
от т.	до т.						
1	2	3		4	5		
39	40	31.52		-	-		
40	41	40.19		-	-		
41	42	14.80		-	-		
42	43	14.82		-	-		
43	н75У	5.96		-	-		
н75У	39	34.47		-	-		
3. Сведения о характеристиках уточняемого земельного участка с кадастровым номером 91:04:037002:137 :							
№ п/п	Наименование характеристики				Значение характеристики		
1	2				3		
1.	Адрес земельного участка				-		
1.1.	Сведения о местоположении земельного участка (при отсутствии адреса) в структурированном в соответствии с федеральной информационной адресной системой виде				Российская Федерация, город Севастополь, село Полюшко, улица Молодежная, 10-а		
1.2.	Дополнительные сведения о местоположении земельного участка				-		
2.	Площадь земельного участка ± величина погрешности определения (вычисления) площади (P ± ΔP), м <sup>2</sup>				1201 ± 12		

<b>3. Сведения о характеристиках уточняемого земельного участка с кадастровым номером 91:04:037002:137 :</b>		
<b>№ п/п</b>	<b>Наименование характеристики</b>	<b>Значение характеристики</b>
<b>1</b>	<b>2</b>	<b>3</b>
3.	Формула, примененная для расчета предельной допустимой погрешности определения площади земельного участка, с подставленными значениями и итоговые (вычисленные) значения ( $\Delta P$ ), м <sup>2</sup>	$\Delta P=3.5*Mt*\sqrt{P}=3.5*0,1*\sqrt{1201}=12$
4.	Площадь земельного участка согласно сведениям Единого государственного реестра недвижимости (Ркад), м <sup>2</sup>	1171
5.	Оценка расхождения Р и Ркад (Р - Ркад), м <sup>2</sup>	30
6.	Предельные минимальный и максимальный размеры земельного участка (Рмин и Рмакс), м <sup>2</sup>	- -
7.	Кадастровый номер или иной государственный учетный номер (инвентарный) объекта недвижимости, расположенного на земельном участке	91:04:037002:139
8.	Вид (виды) разрешенного использования	Для индивидуального жилищного строительства (код 2.1)
8.1.	Дополнительные сведения об использовании земельного участка	-
9.	Сведения о земельных участках (землях общего пользования, территории общего пользования), посредством которых обеспечивается доступ	-
10.	Иные сведения	-
<b>4. Пояснения к сведениям об уточняемом земельном участке с кадастровым номером 91:04:037002:137 :</b>		
1.	Была исправлена выявленная реестровая ошибка в местоположении	



## Сведения об уточняемых земельных участках, необходимые для исправления реестровых ошибок в сведениях о местоположении их границ

1. Сведения о характерных точках границ уточняемого земельного участка с кадастровым номером 91:04:037002:15 :

Система координат СК-63, зона 4

Зона № 4

Обозначение характерных точек границ	Координаты, м				Метод определения координат	Формулы, примененные для расчета средней квадратической погрешности определения координат характерных точек границ (Mt), с подставленными в такие формулы значениями и итоговые (вычисленные) значения Mt, м	Описание закрепления точки
	содержатся в Едином государственном реестре недвижимости		определены в результате выполнения комплексных кадастровых работ				
	X	Y	X	Y			
1	2	3	4	5	6	7	8
44	4947952.29	4386525.01	4948001.55	4386507.52	Метод спутниковых геодезических измерений (определений)	$Mt = \sqrt{\Delta \Sigma \int \pm \frac{1}{4} \frac{1}{2} \frac{3}{4} 123 n}$	-
45	4947962.66	4386517.21	4948002.72	4386506.69	Метод спутниковых геодезических измерений (определений)	$Mt = \sqrt{\Delta \Sigma \int \pm \frac{1}{4} \frac{1}{2} \frac{3}{4} 123 n}$	-
46	4947966.18	4386514.36	4948010.89	4386517.72	Метод спутниковых геодезических измерений (определений)	$Mt = \sqrt{\Delta \Sigma \int \pm \frac{1}{4} \frac{1}{2} \frac{3}{4} 123 n}$	-
47	4947993.36	4386493.51	4947967.74	4386547.54	Метод спутниковых геодезических измерений (определений)	$Mt = \sqrt{\Delta \Sigma \int \pm \frac{1}{4} \frac{1}{2} \frac{3}{4} 123 n}$	-
48	4948000.60	4386503.38	4947952.06	4386524.83	Метод спутниковых геодезических измерений (определений)	$Mt = \sqrt{\Delta \Sigma \int \pm \frac{1}{4} \frac{1}{2} \frac{3}{4} 123 n}$	-

**1. Сведения о характерных точках границ уточняемого земельного участка с кадастровым номером 91:04:037002:15 :**

Система координат СК-63, зона 4						Зона № 4	
Обозначение характерных точек границ	Координаты, м				Метод определения координат	Формулы, примененные для расчета средней квадратической погрешности определения координат характерных точек границ (Mt), с подставленными в такие формулы значениями и итоговые (вычисленные) значения Mt, м	Описание закрепления точки
	содержатся в Едином государственном реестре недвижимости		определены в результате выполнения комплексных кадастровых работ				
	X	Y	X	Y			
1	2	3	4	5	6	7	8
49	4948002.08	4386505.25	4947959.26	4386520.27	Метод спутниковых геодезических измерений (определений)	$Mt = \sqrt{\Delta \Sigma \int \pm \frac{1}{4} \frac{1}{2} \frac{3}{4} 123 n}$	-
50	4948011.36	4386517.12	4947993.67	4386496.77	Метод спутниковых геодезических измерений (определений)	$Mt = \sqrt{\Delta \Sigma \int \pm \frac{1}{4} \frac{1}{2} \frac{3}{4} 123 n}$	-
51	4947969.59	4386549.31	-	-	-	0.1	-
44	4947952.29	4386525.01	4948001.55	4386507.52	Метод спутниковых геодезических измерений (определений)	$Mt = \sqrt{\Delta \Sigma \int \pm \frac{1}{4} \frac{1}{2} \frac{3}{4} 123 n}$	-

**2. Сведения о частях границ уточняемого земельного участка с кадастровым номером 91:04:037002:15 :**

Обозначение части границ		Горизонтальное проложение (S), м	Описание прохождения части границ	Сведения о согласовании местоположения границ (согласовано/спорное)
от т.	до т.			
1	2	3	4	5
44	45	1.43	-	-
45	46	13.73	-	-
46	47	52.45	-	-
47	48	27.60	-	-
48	49	8.52	-	-
49	50	41.67	-	-
50	44	13.33	-	-

<b>3. Сведения о характеристиках уточняемого земельного участка с кадастровым номером 91:04:037002:15 :</b>		
<b>№ п/п</b>	<b>Наименование характеристики</b>	<b>Значение характеристики</b>
<b>1</b>	<b>2</b>	<b>3</b>
1.	Адрес земельного участка	-
1.1.	Сведения о местоположении земельного участка (при отсутствии адреса) в структурированном в соответствии с федеральной информационной адресной системой виде	Российская Федерация, город Севастополь, Нахимовский район, с. Полюшко, улица Солнечная, земельный участок 28
1.2.	Дополнительные сведения о местоположении земельного участка	-
2.	Площадь земельного участка $\pm$ величина погрешности определения (вычисления) площади ( $P \pm \Delta P$ ), м <sup>2</sup>	1395 $\pm$ 13
3.	Формула, примененная для расчета предельной допустимой погрешности определения площади земельного участка, с подставленными значениями и итоговые (вычисленные) значения ( $\Delta P$ ), м <sup>2</sup>	$\Delta P = 3.5 * M_t * \sqrt{P} = 3.5 * 0,1 * \sqrt{1395} = 13$
4.	Площадь земельного участка согласно сведениям Единого государственного реестра недвижимости ( $P_{\text{кад}}$ ), м <sup>2</sup>	1550
5.	Оценка расхождения $P$ и $P_{\text{кад}}$ ( $P - P_{\text{кад}}$ ), м <sup>2</sup>	155
6.	Предельные минимальный и максимальный размеры земельного участка ( $P_{\text{мин}}$ и $P_{\text{макс}}$ ), м <sup>2</sup>	- -
7.	Кадастровый номер или иной государственный учетный номер (инвентарный) объекта недвижимости, расположенного на земельном участке	91:04:037002:36
8.	Вид (виды) разрешенного использования	для строительства и обслуживания жилого дома, хозяйственных построек и сооружений (приусадебный участок)
8.1.	Дополнительные сведения об использовании земельного участка	-
9.	Сведения о земельных участках (землях общего пользования, территории общего пользования), посредством которых обеспечивается доступ	-
10.	Иные сведения	-
<b>4. Пояснения к сведениям об уточняемом земельном участке с кадастровым номером 91:04:037002:15 :</b>		
1.	Была исправлена выявленная реестровая ошибка в местоположении	

## Сведения об уточняемых земельных участках, необходимые для исправления реестровых ошибок в сведениях о местоположении их границ

1. Сведения о характерных точках границ уточняемого земельного участка с кадастровым номером 91:04:037002:154 :

Система координат СК-63, зона 4

Зона № 4

Обозначение характерных точек границ	Координаты, м				Метод определения координат	Формулы, примененные для расчета средней квадратической погрешности определения координат характерных точек границ (Mt), с подставленными в такие формулы значениями и итоговые (вычисленные) значения Mt, м	Описание закрепления точки
	содержатся в Едином государственном реестре недвижимости		определены в результате выполнения комплексных кадастровых работ				
	X	Y	X	Y			
1	2	3	4	5	6	7	8
52	4947963.18	4386440.01	4947962.06	4386440.88	Метод спутниковых геодезических измерений (определений)	$Mt = \sqrt{\Delta \Sigma} \int \pm \frac{1}{4} \frac{1}{2} \frac{3}{4} 123 n$	-
53	4947994.90	4386415.31	4947994.90	4386415.31	Метод спутниковых геодезических измерений (определений)	$Mt = \sqrt{\Delta \Sigma} \int \pm \frac{1}{4} \frac{1}{2} \frac{3}{4} 123 n$	-
54	4948003.74	4386426.27	4948003.74	4386426.27	Метод спутниковых геодезических измерений (определений)	$Mt = \sqrt{\Delta \Sigma} \int \pm \frac{1}{4} \frac{1}{2} \frac{3}{4} 123 n$	-
55	4948007.94	4386432.46	4948007.94	4386432.46	Метод спутниковых геодезических измерений (определений)	$Mt = \sqrt{\Delta \Sigma} \int \pm \frac{1}{4} \frac{1}{2} \frac{3}{4} 123 n$	-
56	4947975.73	4386456.84	4947975.73	4386456.84	Метод спутниковых геодезических измерений (определений)	$Mt = \sqrt{\Delta \Sigma} \int \pm \frac{1}{4} \frac{1}{2} \frac{3}{4} 123 n$	-

1. Сведения о характерных точках границ уточняемого земельного участка с кадастровым номером 91:04:037002:154 :							
Система координат СК-63, зона 4						Зона № 4	
Обозначение характерных точек границ	Координаты, м				Метод определения координат	Формулы, примененные для расчета средней квадратической погрешности определения координат характерных точек границ (Mt), с подставленными в такие формулы значениями и итоговые (вычисленные) значения Mt, м	Описание закрепления точки
	содержатся в Едином государственном реестре недвижимости		определены в результате выполнения комплексных кадастровых работ				
	X	Y	X	Y			
1	2	3	4	5	6	7	8
52	4947963.18	4386440.01	4947962.06	4386440.88	Метод спутниковых геодезических измерений (определений)	$Mt = \sqrt{\Delta \Sigma} \pm \frac{1}{4} \frac{1}{2} \frac{3}{4} 123 n$	-
2. Сведения о частях границ уточняемого земельного участка с кадастровым номером 91:04:037002:154 :							
Обозначение части границ		Горизонтальное проложение (S), м		Описание прохождения части границ	Сведения о согласовании местоположения границ (согласовано/спорное)		
от т.	до т.						
1	2	3		4	5		
52	53	41.62		-	-		
53	54	14.08		-	-		
54	55	7.48		-	-		
55	56	40.40		-	-		
56	52	21.01		-	-		
3. Сведения о характеристиках уточняемого земельного участка с кадастровым номером 91:04:037002:154 :							
№ п/п	Наименование характеристики				Значение характеристики		
1	2				3		
1.	Адрес земельного участка				-		
1.1.	Сведения о местоположении земельного участка (при отсутствии адреса) в структурированном в соответствии с федеральной информационной адресной системой виде				Российская Федерация, город Севастополь, село Полюшко, улица Молодежная, 15		
1.2.	Дополнительные сведения о местоположении земельного участка				-		
2.	Площадь земельного участка ± величина погрешности определения (вычисления) площади (P ± ΔP), м2				876 ± 10		
3.	Формула, примененная для расчета предельной допустимой погрешности определения площади земельного участка, с подставленными значениями и итоговые (вычисленные) значения (ΔP), м2				$\Delta P = 3.5 * Mt * \sqrt{P} = 3.5 * 0,1 * \sqrt{876} = 10$		
4.	Площадь земельного участка согласно сведениям Единого государственного реестра недвижимости (Pкад), м2				861		
5.	Оценка расхождения P и Pкад (P - Pкад), м2				15		
6.	Предельные минимальный и максимальный размеры земельного участка (Pмин и Pмакс), м2				-		

<b>3. Сведения о характеристиках уточняемого земельного участка с кадастровым номером 91:04:037002:154 :</b>		
<b>№ п/п</b>	<b>Наименование характеристики</b>	<b>Значение характеристики</b>
<b>1</b>	<b>2</b>	<b>3</b>
7.	Кадастровый номер или иной государственный учетный номер (инвентарный) объекта недвижимости, расположенного на земельном участке	91:04:037002:436
8.	Вид (виды) разрешенного использования	для строительства и обслуживания жилого дома и хозяйственных построек
8.1.	Дополнительные сведения об использовании земельного участка	-
9.	Сведения о земельных участках (землях общего пользования, территории общего пользования), посредством которых обеспечивается доступ	-
10.	Иные сведения	-
<b>4. Пояснения к сведениям об уточняемом земельном участке с кадастровым номером 91:04:037002:154 :</b>		
1.	Была исправлена выявленная реестровая ошибка в местоположении	

## Сведения об уточняемых земельных участках, необходимые для исправления реестровых ошибок в сведениях о местоположении их границ

1. Сведения о характерных точках границ уточняемого земельного участка с кадастровым номером 91:04:037002:167 :

Система координат СК-63, зона 4

Зона № 4

Обозначение характерных точек границ	Координаты, м				Метод определения координат	Формулы, примененные для расчета средней квадратической погрешности определения координат характерных точек границ (Mt), с подставленными в такие формулы значениями и итоговые (вычисленные) значения Mt, м	Описание закрепления точки
	содержатся в Едином государственном реестре недвижимости		определены в результате выполнения комплексных кадастровых работ				
	X	Y	X	Y			
1	2	3	4	5	6	7	8
57	4948022.99	4386519.22	4948056.49	4386494.40	Метод спутниковых геодезических измерений (определений)	$Mt = \sqrt{\Delta \Sigma \int \pm \frac{1}{4} \frac{1}{2} \frac{3}{4} 123 n}$	-
58	4948055.19	4386495.23	4948068.84	4386509.98	Метод спутниковых геодезических измерений (определений)	$Mt = \sqrt{\Delta \Sigma \int \pm \frac{1}{4} \frac{1}{2} \frac{3}{4} 123 n}$	-
59	4948066.31	4386511.87	4948033.01	4386536.17	Метод спутниковых геодезических измерений (определений)	$Mt = \sqrt{\Delta \Sigma \int \pm \frac{1}{4} \frac{1}{2} \frac{3}{4} 123 n}$	-
60	4948034.03	4386535.77	4948021.90	4386519.03	Метод спутниковых геодезических измерений (определений)	$Mt = \sqrt{\Delta \Sigma \int \pm \frac{1}{4} \frac{1}{2} \frac{3}{4} 123 n}$	-
57	4948022.99	4386519.22	4948056.49	4386494.40	Метод спутниковых геодезических измерений (определений)	$Mt = \sqrt{\Delta \Sigma \int \pm \frac{1}{4} \frac{1}{2} \frac{3}{4} 123 n}$	-

<b>2. Сведения о частях границ уточняемого земельного участка с кадастровым номером 91:04:037002:167 :</b>				
Обозначение части границ		Горизонтальное проложение (S), м	Описание прохождения части границ	Сведения о согласовании местоположения границ (согласовано/спорное)
от т.	до т.			
1	2	3	4	5
57	58	19.88	-	-
58	59	44.38	-	-
59	60	20.43	-	-
60	57	42.46	-	-
<b>3. Сведения о характеристиках уточняемого земельного участка с кадастровым номером 91:04:037002:167 :</b>				
№ п/п	Наименование характеристики		Значение характеристики	
1	2		3	
1.	Адрес земельного участка		-	
1.1.	Сведения о местоположении земельного участка (при отсутствии адреса) в структурированном в соответствии с федеральной информационной адресной системой виде		Российская Федерация, город Севастополь, село Полюшко, улица Молодежная, 25	
1.2.	Дополнительные сведения о местоположении земельного участка		-	
2.	Площадь земельного участка ± величина погрешности определения (вычисления) площади (P ± ΔP), м2		874 ± 10	
3.	Формула, примененная для расчета предельной допустимой погрешности определения площади земельного участка, с подставленными значениями и итоговые (вычисленные) значения (ΔP), м2		$\Delta P = 3.5 * M_t * \sqrt{P} = 3.5 * 0,1 * \sqrt{874} = 10$	
4.	Площадь земельного участка согласно сведениям Единого государственного реестра недвижимости (Ркад), м2		800	
5.	Оценка расхождения P и Ркад (P - Ркад), м2		74	
6.	Предельные минимальный и максимальный размеры земельного участка (Рмин и Рмакс), м2		- -	
7.	Кадастровый номер или иной государственный учетный номер (инвентарный) объекта недвижимости, расположенного на земельном участке		91:04:037002:408	
8.	Вид (виды) разрешенного использования		для строительства и обслуживания жилого дома, хозяйственных построек и сооружений (приусадебный участок)	
8.1.	Дополнительные сведения об использовании земельного участка		-	
9.	Сведения о земельных участках (землях общего пользования, территории общего пользования), посредством которых обеспечивается доступ		-	
10.	Иные сведения		-	
<b>4. Пояснения к сведениям об уточняемом земельном участке с кадастровым номером 91:04:037002:167 :</b>				
1.	Была исправлена выявленная реестровая ошибка в местоположении			



**Сведения об уточняемых земельных участках, необходимые для исправления реестровых ошибок в сведениях о местоположении их границ**

**1. Сведения о характерных точках границ уточняемого земельного участка с кадастровым номером 91:04:037002:200 :**

**Система координат СК-63, зона 4**

**Зона № 4**

Обозначение характерных точек границ	Координаты, м				Метод определения координат	Формулы, примененные для расчета средней квадратической погрешности определения координат характерных точек границ (Mt), с подставленными в такие формулы значениями и итоговые (вычисленные) значения Mt, м	Описание закрепления точки
	содержатся в Едином государственном реестре недвижимости		определены в результате выполнения комплексных кадастровых работ				
	X	Y	X	Y			
1	2	3	4	5	6	7	8
61	4947870.80	4386408.66	4947870.80	4386408.66	Метод спутниковых геодезических измерений (определений)	$Mt = \sqrt{\Delta \Sigma \int \pm \frac{1}{4} \frac{1}{2} \frac{3}{4} 123 n}$	-
62	4947906.25	4386383.40	4947882.48	4386425.46	Метод спутниковых геодезических измерений (определений)	$Mt = \sqrt{\Delta \Sigma \int \pm \frac{1}{4} \frac{1}{2} \frac{3}{4} 123 n}$	-
63	4947918.15	4386400.56	4947911.91	4386404.92	Метод спутниковых геодезических измерений (определений)	$Mt = \sqrt{\Delta \Sigma \int \pm \frac{1}{4} \frac{1}{2} \frac{3}{4} 123 n}$	-
29	4947882.48	4386425.46	4947919.33	4386399.76	Метод спутниковых геодезических измерений (определений)	$Mt = \sqrt{\Delta \Sigma \int \pm \frac{1}{4} \frac{1}{2} \frac{3}{4} 123 n}$	-
n88У	-	-	4947907.36	4386382.61	Метод спутниковых геодезических измерений (определений)	$Mt = \sqrt{\Delta \Sigma \int \pm \frac{1}{4} \frac{1}{2} \frac{3}{4} 123 n}$	-

1. Сведения о характерных точках границ уточняемого земельного участка с кадастровым номером 91:04:037002:200 :							
Система координат СК-63, зона 4							Зона № 4
Обозначение характерных точек границ	Координаты, м				Метод определения координат	Формулы, примененные для расчета средней квадратической погрешности определения координат характерных точек границ (Mt), с подставленными в такие формулы значениями и итоговые (вычисленные) значения Mt, м	Описание закрепления точки
	содержатся в Едином государственном реестре недвижимости		определены в результате выполнения комплексных кадастровых работ				
	X	Y	X	Y			
1	2	3	4	5	6	7	8
н89У	-	-	4947904.65	4386384.54	Метод спутниковых геодезических измерений (определений)	$Mt = \sqrt{\Delta \Sigma \int \pm 1/4 \ 1/2 \ 3/4 \ 123 \ n}$	-
61	4947870.80	4386408.66	4947870.80	4386408.66	Метод спутниковых геодезических измерений (определений)	$Mt = \sqrt{\Delta \Sigma \int \pm 1/4 \ 1/2 \ 3/4 \ 123 \ n}$	-
2. Сведения о частях границ уточняемого земельного участка с кадастровым номером 91:04:037002:200 :							
Обозначение части границ		Горизонтальное проложение (S), м		Описание прохождения части границ	Сведения о согласовании местоположения границ (согласовано/спорное)		
от т.	до т.						
1	2	3		4	5		
61	62	20.46		-	-		
62	63	35.89		-	-		
63	29	9.04		-	-		
29	н88У	20.91		-	-		
н88У	н89У	3.33		-	-		
н89У	61	41.56		-	-		
3. Сведения о характеристиках уточняемого земельного участка с кадастровым номером 91:04:037002:200 :							
№ п/п	Наименование характеристики				Значение характеристики		
1	2				3		
1.	Адрес земельного участка				-		
1.1.	Сведения о местоположении земельного участка (при отсутствии адреса) в структурированном в соответствии с федеральной информационной адресной системой виде				Российская Федерация, город Севастополь, село Полюшко, улица Солнечная, 18		
1.2.	Дополнительные сведения о местоположении земельного участка				-		
2.	Площадь земельного участка ± величина погрешности определения (вычисления) площади (P ± ΔP), м <sup>2</sup>				929 ± 11		

<b>3. Сведения о характеристиках уточняемого земельного участка с кадастровым номером 91:04:037002:200 :</b>		
<b>№ п/п</b>	<b>Наименование характеристики</b>	<b>Значение характеристики</b>
<b>1</b>	<b>2</b>	<b>3</b>
3.	Формула, примененная для расчета предельной допустимой погрешности определения площади земельного участка, с подставленными значениями и итоговые (вычисленные) значения ( $\Delta P$ ), м <sup>2</sup>	$\Delta P = 3.5 * M_t * \sqrt{P} = 3.5 * 0,1 * \sqrt{929} = 11$
4.	Площадь земельного участка согласно сведениям Единого государственного реестра недвижимости (Ркад), м <sup>2</sup>	900
5.	Оценка расхождения Р и Ркад (Р - Ркад), м <sup>2</sup>	29
6.	Предельные минимальный и максимальный размеры земельного участка (Рмин и Рмакс), м <sup>2</sup>	- -
7.	Кадастровый номер или иной государственный учетный номер (инвентарный) объекта недвижимости, расположенного на земельном участке	91:04:036001:433
8.	Вид (виды) разрешенного использования	для строительства и обслуживания жилого дома, хозяйственных построек и сооружений (приусадебный участок)
8.1.	Дополнительные сведения об использовании земельного участка	-
9.	Сведения о земельных участках (землях общего пользования, территории общего пользования), посредством которых обеспечивается доступ	-
10.	Иные сведения	-
<b>4. Пояснения к сведениям об уточняемом земельном участке с кадастровым номером 91:04:037002:200 :</b>		
1.	Была исправлена выявленная реестровая ошибка в местоположении	

## Сведения об уточняемых земельных участках, необходимые для исправления реестровых ошибок в сведениях о местоположении их границ

1. Сведения о характерных точках границ уточняемого земельного участка с кадастровым номером 91:04:037002:246 :

Система координат СК-63, зона 4

Зона № 4

Обозначение характерных точек границ	Координаты, м				Метод определения координат	Формулы, примененные для расчета средней квадратической погрешности определения координат характерных точек границ (Mt), с подставленными в такие формулы значениями и итоговые (вычисленные) значения Mt, м	Описание закрепления точки
	содержатся в Едином государственном реестре недвижимости		определены в результате выполнения комплексных кадастровых работ				
	X	Y	X	Y			
1	2	3	4	5	6	7	8
64	4947590.57	4386187.10	4947619.77	4386219.65	Метод спутниковых геодезических измерений (определений)	$Mt = \sqrt{\Delta \Sigma \int \pm \frac{1}{4} \frac{1}{2} \frac{3}{4} 123 n}$	-
65	4947606.75	4386181.86	4947620.62	4386224.68	Метод спутниковых геодезических измерений (определений)	$Mt = \sqrt{\Delta \Sigma \int \pm \frac{1}{4} \frac{1}{2} \frac{3}{4} 123 n}$	-
7	4947607.53	4386181.61	4947603.22	4386230.29	Метод спутниковых геодезических измерений (определений)	$Mt = \sqrt{\Delta \Sigma \int \pm \frac{1}{4} \frac{1}{2} \frac{3}{4} 123 n}$	-
10	4947619.77	4386219.65	4947601.54	4386225.79	Метод спутниковых геодезических измерений (определений)	$Mt = \sqrt{\Delta \Sigma \int \pm \frac{1}{4} \frac{1}{2} \frac{3}{4} 123 n}$	-
66	4947620.62	4386224.68	4947590.57	4386187.10	Метод спутниковых геодезических измерений (определений)	$Mt = \sqrt{\Delta \Sigma \int \pm \frac{1}{4} \frac{1}{2} \frac{3}{4} 123 n}$	-

1. Сведения о характерных точках границ уточняемого земельного участка с кадастровым номером 91:04:037002:246 :							
Система координат СК-63, зона 4							Зона № 4
Обозначение характерных точек границ	Координаты, м				Метод определения координат	Формулы, примененные для расчета средней квадратической погрешности определения координат характерных точек границ (Mt), с подставленными в такие формулы значениями и итоговые (вычисленные) значения Mt, м	Описание закрепления точки
	содержатся в Едином государственном реестре недвижимости		определены в результате выполнения комплексных кадастровых работ				
	X	Y	X	Y			
1	2	3	4	5	6	7	8
67	4947604.44	4386229.91	4947607.53	4386181.61	Метод спутниковых геодезических измерений (определений)	$Mt = \sqrt{\Delta \Sigma \int \pm \frac{1}{4} \frac{1}{2} \frac{3}{4} 123 n}$	-
64	4947590.57	4386187.10	4947619.77	4386219.65	Метод спутниковых геодезических измерений (определений)	$Mt = \sqrt{\Delta \Sigma \int \pm \frac{1}{4} \frac{1}{2} \frac{3}{4} 123 n}$	-
2. Сведения о частях границ уточняемого земельного участка с кадастровым номером 91:04:037002:246 :							
Обозначение части границ		Горизонтальное проложение (S), м		Описание прохождения части границ	Сведения о согласовании местоположения границ (согласовано/спорное)		
от т.	до т.						
1	2	3		4	5		
64	65	5.10		-	-		
65	7	18.28		-	-		
7	10	4.80		-	-		
10	66	40.22		-	-		
66	67	17.83		-	-		
67	64	39.96		-	-		
3. Сведения о характеристиках уточняемого земельного участка с кадастровым номером 91:04:037002:246 :							
№ п/п	Наименование характеристики				Значение характеристики		
1	2				3		
1.	Адрес земельного участка				-		
1.1.	Сведения о местоположении земельного участка (при отсутствии адреса) в структурированном в соответствии с федеральной информационной адресной системой виде				Российская Федерация, город Севастополь, село Полюшко, улица Евпаторийская, 11		
1.2.	Дополнительные сведения о местоположении земельного участка				-		
2.	Площадь земельного участка ± величина погрешности определения (вычисления) площади (P ± ΔP), м <sup>2</sup>				835 ± 10		

<b>3. Сведения о характеристиках уточняемого земельного участка с кадастровым номером 91:04:037002:246 :</b>		
<b>№ п/п</b>	<b>Наименование характеристики</b>	<b>Значение характеристики</b>
<b>1</b>	<b>2</b>	<b>3</b>
3.	Формула, примененная для расчета предельной допустимой погрешности определения площади земельного участка, с подставленными значениями и итоговые (вычисленные) значения ( $\Delta P$ ), м <sup>2</sup>	$\Delta P = 3.5 * M_t * \sqrt{P} = 3.5 * 0,1 * \sqrt{835} = 10$
4.	Площадь земельного участка согласно сведениям Единого государственного реестра недвижимости (Ркад), м <sup>2</sup>	765
5.	Оценка расхождения Р и Ркад (Р - Ркад), м <sup>2</sup>	70
6.	Предельные минимальный и максимальный размеры земельного участка (Рмин и Рмакс), м <sup>2</sup>	- -
7.	Кадастровый номер или иной государственный учетный номер (инвентарный) объекта недвижимости, расположенного на земельном участке	91:04:037002:411
8.	Вид (виды) разрешенного использования	2.1. "Для индивидуального жилищного строительства"
8.1.	Дополнительные сведения об использовании земельного участка	-
9.	Сведения о земельных участках (землях общего пользования, территории общего пользования), посредством которых обеспечивается доступ	-
10.	Иные сведения	-
<b>4. Пояснения к сведениям об уточняемом земельном участке с кадастровым номером 91:04:037002:246 :</b>		
1.	Была исправлена выявленная реестровая ошибка в местоположении	

## Сведения об уточняемых земельных участках, необходимые для исправления реестровых ошибок в сведениях о местоположении их границ

1. Сведения о характерных точках границ уточняемого земельного участка с кадастровым номером 91:04:037002:269 :

Система координат СК-63, зона 4

Зона № 4

Обозначение характерных точек границ	Координаты, м				Метод определения координат	Формулы, примененные для расчета средней квадратической погрешности определения координат характерных точек границ (Mt), с подставленными в такие формулы значениями и итоговые (вычисленные) значения Mt, м	Описание закрепления точки
	содержатся в Едином государственном реестре недвижимости		определены в результате выполнения комплексных кадастровых работ				
	X	Y	X	Y			
1	2	3	4	5	6	7	8
68	4947645.35	4386300.79	4947674.00	4386282.58	Метод спутниковых геодезических измерений (определений)	$Mt = \sqrt{\Delta \Sigma} \int \pm \frac{1}{4} \frac{1}{2} \frac{3}{4} 123 n$	-
69	4947656.16	4386295.37	4947681.40	4386293.26	Метод спутниковых геодезических измерений (определений)	$Mt = \sqrt{\Delta \Sigma} \int \pm \frac{1}{4} \frac{1}{2} \frac{3}{4} 123 n$	-
70	4947660.42	4386292.62	4947653.13	4386311.98	Метод спутниковых геодезических измерений (определений)	$Mt = \sqrt{\Delta \Sigma} \int \pm \frac{1}{4} \frac{1}{2} \frac{3}{4} 123 n$	-
71	4947666.28	4386288.38	4947650.15	4386313.67	Метод спутниковых геодезических измерений (определений)	$Mt = \sqrt{\Delta \Sigma} \int \pm \frac{1}{4} \frac{1}{2} \frac{3}{4} 123 n$	-
72	4947674.00	4386282.58	4947643.81	4386301.56	Метод спутниковых геодезических измерений (определений)	$Mt = \sqrt{\Delta \Sigma} \int \pm \frac{1}{4} \frac{1}{2} \frac{3}{4} 123 n$	-

**1. Сведения о характерных точках границ уточняемого земельного участка с кадастровым номером 91:04:037002:269 :**

Система координат СК-63, зона 4

Зона № 4

Обозначение характерных точек границ	Координаты, м				Метод определения координат	Формулы, примененные для расчета средней квадратической погрешности определения координат характерных точек границ (Mt), с подставленными в такие формулы значениями и итоговые (вычисленные) значения Mt, м	Описание закрепления точки
	содержатся в Едином государственном реестре недвижимости		определены в результате выполнения комплексных кадастровых работ				
	X	Y	X	Y			
1	2	3	4	5	6	7	8
73	4947681.40	4386293.26	4947656.16	4386295.37	Метод спутниковых геодезических измерений (определений)	$Mt = \sqrt{\Delta \Sigma \int \pm \frac{1}{4} \frac{1}{2} \frac{3}{4} 123 n}$	-
74	4947651.90	4386311.85	4947660.42	4386292.62	Метод спутниковых геодезических измерений (определений)	$Mt = \sqrt{\Delta \Sigma \int \pm \frac{1}{4} \frac{1}{2} \frac{3}{4} 123 n}$	-
71	-	-	4947666.28	4386288.38	Метод спутниковых геодезических измерений (определений)	$Mt = \sqrt{\Delta \Sigma \int \pm \frac{1}{4} \frac{1}{2} \frac{3}{4} 123 n}$	-
174	-	-	4947673.32	4386283.09	Метод спутниковых геодезических измерений (определений)	$Mt = \sqrt{\Delta \Sigma \int \pm \frac{1}{4} \frac{1}{2} \frac{3}{4} 123 n}$	-
68	4947645.35	4386300.79	4947674.00	4386282.58	Метод спутниковых геодезических измерений (определений)	$Mt = \sqrt{\Delta \Sigma \int \pm \frac{1}{4} \frac{1}{2} \frac{3}{4} 123 n}$	-



<b>2. Сведения о частях границ уточняемого земельного участка с кадастровым номером 91:04:037002:269 :</b>				
Обозначение части границ		Горизонтальное проложение (S), м	Описание прохождения части границ	Сведения о согласовании местоположения границ (согласовано/спорное)
от т.	до т.			
1	2	3	4	5
68	69	12.99	-	-
69	70	33.91	-	-
70	71	3.43	-	-
71	72	13.67	-	-
72	73	13.81	-	-
73	74	5.07	-	-
74	71	7.23	-	-
71	174	8.81	-	-
174	68	0.85	-	-
<b>3. Сведения о характеристиках уточняемого земельного участка с кадастровым номером 91:04:037002:269 :</b>				
№ п/п	Наименование характеристики		Значение характеристики	
1	2		3	
1.	Адрес земельного участка		-	
1.1.	Сведения о местоположении земельного участка (при отсутствии адреса) в структурированном в соответствии с федеральной информационной адресной системой виде		Российская Федерация, город Севастополь, внутригородское муниципальное образование Качинский муниципальный округ, село Полюшко, улица Персиковая, земельный участок 2/2	
1.2.	Дополнительные сведения о местоположении земельного участка		-	
2.	Площадь земельного участка ± величина погрешности определения (вычисления) площади ( $P \pm \Delta P$ ), м <sup>2</sup>		462 ± 8	
3.	Формула, примененная для расчета предельной допустимой погрешности определения площади земельного участка, с подставленными значениями и итоговые (вычисленные) значения ( $\Delta P$ ), м <sup>2</sup>		$\Delta P = 3.5 * M_t * \sqrt{P} = 3.5 * 0,1 * \sqrt{462} = 8$	
4.	Площадь земельного участка согласно сведениям Единого государственного реестра недвижимости (Ркад), м <sup>2</sup>		420	
5.	Оценка расхождения P и Ркад (P - Ркад), м <sup>2</sup>		42	
6.	Предельные минимальный и максимальный размеры земельного участка (Рмин и Рмакс), м <sup>2</sup>		- -	
7.	Кадастровый номер или иной государственный учетный номер (инвентарный) объекта недвижимости, расположенного на земельном участке		91:04:037002:658	
8.	Вид (виды) разрешенного использования		2.1 "Для индивидуального жилищного строительства"	
8.1.	Дополнительные сведения об использовании земельного участка		-	
9.	Сведения о земельных участках (землях общего пользования, территории общего пользования), посредством которых обеспечивается доступ		-	
10.	Иные сведения		-	
<b>4. Пояснения к сведениям об уточняемом земельном участке с кадастровым номером 91:04:037002:269 :</b>				
1.	Была исправлена выявленная реестровая ошибка в местоположении			

## Сведения об уточняемых земельных участках, необходимые для исправления реестровых ошибок в сведениях о местоположении их границ

1. Сведения о характерных точках границ уточняемого земельного участка с кадастровым номером 91:04:037002:282 :

Система координат СК-63, зона 4

Зона № 4

Обозначение характерных точек границ	Координаты, м				Метод определения координат	Формулы, примененные для расчета средней квадратической погрешности определения координат характерных точек границ (Mt), с подставленными в такие формулы значениями и итоговые (вычисленные) значения Mt, м	Описание закрепления точки
	содержатся в Едином государственном реестре недвижимости		определены в результате выполнения комплексных кадастровых работ				
	X	Y	X	Y			
1	2	3	4	5	6	7	8
6	4947924.06	4386484.48	4947962.26	4386457.97	Метод спутниковых геодезических измерений (определений)	$Mt = \sqrt{\Delta \Sigma \int \pm \frac{1}{4} \frac{1}{2} \frac{3}{4} 123 n}$	-
5	4947935.16	4386476.78	4947973.71	4386473.58	Метод спутниковых геодезических измерений (определений)	$Mt = \sqrt{\Delta \Sigma \int \pm \frac{1}{4} \frac{1}{2} \frac{3}{4} 123 n}$	-
4	4947939.67	4386473.64	4947935.05	4386500.10	Метод спутниковых геодезических измерений (определений)	$Mt = \sqrt{\Delta \Sigma \int \pm \frac{1}{4} \frac{1}{2} \frac{3}{4} 123 n}$	-
3	4947958.89	4386460.31	4947923.75	4386484.05	Метод спутниковых геодезических измерений (определений)	$Mt = \sqrt{\Delta \Sigma \int \pm \frac{1}{4} \frac{1}{2} \frac{3}{4} 123 n}$	-
75	4947962.26	4386457.97	4947961.43	4386458.55	Метод спутниковых геодезических измерений (определений)	$Mt = \sqrt{\Delta \Sigma \int \pm \frac{1}{4} \frac{1}{2} \frac{3}{4} 123 n}$	-
76	4947963.86	4386460.15	-	-	-	0.1	-
77	4947973.71	4386473.58	-	-	-	0.1	-

1. Сведения о характерных точках границ уточняемого земельного участка с кадастровым номером 91:04:037002:282 :							
Система координат СК-63, зона 4						Зона №4	
Обозначение характерных точек границ	Координаты, м				Метод определения координат	Формулы, примененные для расчета средней квадратической погрешности определения координат характерных точек границ (Mt), с подставленными в такие формулы значениями и итоговые (вычисленные) значения Mt, м	Описание закрепления точки
	содержатся в Едином государственном реестре недвижимости		определены в результате выполнения комплексных кадастровых работ				
	X	Y	X	Y			
1	2	3	4	5	6	7	8
78	4947935.05	4386500.10	-	-	-	0.1	-
6	4947924.06	4386484.48	4947962.26	4386457.97	Метод спутниковых геодезических измерений (определений)	$Mt = \sqrt{\Delta \Sigma \int \pm 1/4 1/2 3/4 123 n}$	-
2. Сведения о частях границ уточняемого земельного участка с кадастровым номером 91:04:037002:282 :							
Обозначение части границ		Горизонтальное проложение (S), м		Описание прохождения части границ	Сведения о согласовании местоположения границ (согласовано/спорное)		
от т.	до т.						
1	2	3		4	5		
6	5	19.36		-	-		
5	4	46.88		-	-		
4	3	19.63		-	-		
3	75	45.50		-	-		
75	6	1.01		-	-		
3. Сведения о характеристиках уточняемого земельного участка с кадастровым номером 91:04:037002:282 :							
№ п/п	Наименование характеристики				Значение характеристики		
1	2				3		
1.	Адрес земельного участка				-		
1.1.	Сведения о местоположении земельного участка (при отсутствии адреса) в структурированном в соответствии с федеральной информационной адресной системой виде				Российская Федерация, город Севастополь, внутригородское муниципальное образование Качинский муниципальный округ, село Полюшко, улица Солнечная, земельный участок 24		
1.2.	Дополнительные сведения о местоположении земельного участка				-		
2.	Площадь земельного участка ± величина погрешности определения (вычисления) площади (P ± ΔP), м2				910 ± 11		
3.	Формула, примененная для расчета предельной допустимой погрешности определения площади земельного участка, с подставленными значениями и итоговые (вычисленные) значения (ΔP), м2				$\Delta P = 3.5 * Mt * \sqrt{P} = 3.5 * 0,1 * \sqrt{910} = 11$		
4.	Площадь земельного участка согласно сведениям Единого государственного реестра недвижимости (Pкад), м2				897		
5.	Оценка расхождения P и Pкад (P - Pкад), м2				13		

<b>3. Сведения о характеристиках уточняемого земельного участка с кадастровым номером 91:04:037002:282 :</b>		
<b>№ п/п</b>	<b>Наименование характеристики</b>	<b>Значение характеристики</b>
<b>1</b>	<b>2</b>	<b>3</b>
6.	Предельные минимальный и максимальный размеры земельного участка (Рмин и Рмакс), м2	- -
7.	Кадастровый номер или иной государственный учетный номер (инвентарный) объекта недвижимости, расположенного на земельном участке	91:04:036001:629
8.	Вид (виды) разрешенного использования	Для строительства и обслуживания жилого дома, хозяйственных построек и сооружений (приусадебный участок)
8.1.	Дополнительные сведения об использовании земельного участка	-
9.	Сведения о земельных участках (землях общего пользования, территории общего пользования), посредством которых обеспечивается доступ	-
10.	Иные сведения	-
<b>4. Пояснения к сведениям об уточняемом земельном участке с кадастровым номером 91:04:037002:282 :</b>		
1.	Была исправлена выявленная реестровая ошибка в местоположении	

## Сведения об уточняемых земельных участках, необходимые для исправления реестровых ошибок в сведениях о местоположении их границ

1. Сведения о характерных точках границ уточняемого земельного участка с кадастровым номером 91:04:037002:287 :

Система координат СК-63, зона 4

Зона № 4

Обозначение характерных точек границ	Координаты, м				Метод определения координат	Формулы, примененные для расчета средней квадратической погрешности определения координат характерных точек границ (Mt), с подставленными в такие формулы значениями и итоговые (вычисленные) значения Mt, м	Описание закрепления точки
	содержатся в Едином государственном реестре недвижимости		определены в результате выполнения комплексных кадастровых работ				
	X	Y	X	Y			
1	2	3	4	5	6	7	8
79	4947530.40	4386264.24	4947508.35	4386205.04	Метод спутниковых геодезических измерений (определений)	$Mt = \sqrt{\Delta \Sigma \int \pm \frac{1}{4} \frac{1}{2} \frac{3}{4} 123 n}$	-
80	4947518.90	4386268.57	4947509.04	4386207.03	Метод спутниковых геодезических измерений (определений)	$Mt = \sqrt{\Delta \Sigma \int \pm \frac{1}{4} \frac{1}{2} \frac{3}{4} 123 n}$	-
81	4947498.31	4386212.55	4947511.54	4386214.33	Метод спутниковых геодезических измерений (определений)	$Mt = \sqrt{\Delta \Sigma \int \pm \frac{1}{4} \frac{1}{2} \frac{3}{4} 123 n}$	-
82	4947509.74	4386208.71	4947518.04	4386233.13	Метод спутниковых геодезических измерений (определений)	$Mt = \sqrt{\Delta \Sigma \int \pm \frac{1}{4} \frac{1}{2} \frac{3}{4} 123 n}$	-
83	4947511.54	4386214.33	4947521.70	4386242.35	Метод спутниковых геодезических измерений (определений)	$Mt = \sqrt{\Delta \Sigma \int \pm \frac{1}{4} \frac{1}{2} \frac{3}{4} 123 n}$	-

**1. Сведения о характерных точках границ уточняемого земельного участка с кадастровым номером 91:04:037002:287 :**

Система координат СК-63, зона 4

Зона №4

Обозначение характерных точек границ	Координаты, м				Метод определения координат	Формулы, примененные для расчета средней квадратической погрешности определения координат характерных точек границ (Mt), с подставленными в такие формулы значениями и итоговые (вычисленные) значения Mt, м	Описание закрепления точки
	содержатся в Едином государственном реестре недвижимости		определены в результате выполнения комплексных кадастровых работ				
	X	Y	X	Y			
1	2	3	4	5	6	7	8
84	4947518.04	4386233.13	4947524.26	4386248.79	Метод спутниковых геодезических измерений (определений)	$Mt = \sqrt{\Delta \Sigma \int \pm \frac{1}{4} \frac{1}{2} \frac{3}{4} 123 n}$	-
85	4947521.70	4386242.35	4947527.17	4386256.12	Метод спутниковых геодезических измерений (определений)	$Mt = \sqrt{\Delta \Sigma \int \pm \frac{1}{4} \frac{1}{2} \frac{3}{4} 123 n}$	-
86	4947524.26	4386248.79	4947530.40	4386264.24	Метод спутниковых геодезических измерений (определений)	$Mt = \sqrt{\Delta \Sigma \int \pm \frac{1}{4} \frac{1}{2} \frac{3}{4} 123 n}$	-
87	4947527.17	4386256.12	4947518.90	4386268.57	Метод спутниковых геодезических измерений (определений)	$Mt = \sqrt{\Delta \Sigma \int \pm \frac{1}{4} \frac{1}{2} \frac{3}{4} 123 n}$	-
n126У	-	-	4947507.41	4386239.14	Метод спутниковых геодезических измерений (определений)	$Mt = \sqrt{\Delta \Sigma \int \pm \frac{1}{4} \frac{1}{2} \frac{3}{4} 123 n}$	-

1. Сведения о характерных точках границ уточняемого земельного участка с кадастровым номером 91:04:037002:287 :							
Система координат СК-63, зона 4						Зона № 4	
Обозначение характерных точек границ	Координаты, м				Метод определения координат	Формулы, примененные для расчета средней квадратической погрешности определения координат характерных точек границ (Mt), с подставленными в такие формулы значениями и итоговые (вычисленные) значения Mt, м	Описание закрепления точки
	содержатся в Едином государственном реестре недвижимости		определены в результате выполнения комплексных кадастровых работ				
	X	Y	X	Y			
1	2	3	4	5	6	7	8
н127У	-	-	4947496.79	4386208.68	Метод спутниковых геодезических измерений (определений)	$Mt = \sqrt{\Delta \Sigma \int \pm \frac{1}{4} \frac{1}{2} \frac{3}{4} 123 n}$	-
79	4947530.40	4386264.24	4947508.35	4386205.04	Метод спутниковых геодезических измерений (определений)	$Mt = \sqrt{\Delta \Sigma \int \pm \frac{1}{4} \frac{1}{2} \frac{3}{4} 123 n}$	-
2. Сведения о частях границ уточняемого земельного участка с кадастровым номером 91:04:037002:287 :							
Обозначение части границ		Горизонтальное проложение (S), м		Описание прохождения части границ	Сведения о согласовании местоположения границ (согласовано/спорное)		
от т.	до т.						
1	2	3		4	5		
79	80	2.11		-	-		
80	81	7.72		-	-		
81	82	19.89		-	-		
82	83	9.92		-	-		
83	84	6.93		-	-		
84	85	7.89		-	-		
85	86	8.74		-	-		
86	87	12.29		-	-		
87	н126У	31.59		-	-		
н126У	н127У	32.26		-	-		
н127У	79	12.12		-	-		
3. Сведения о характеристиках уточняемого земельного участка с кадастровым номером 91:04:037002:287 :							
№ п/п	Наименование характеристики				Значение характеристики		
1	2				3		
1.	Адрес земельного участка				-		

<b>3. Сведения о характеристиках уточняемого земельного участка с кадастровым номером 91:04:037002:287 :</b>		
<b>№ п/п</b>	<b>Наименование характеристики</b>	<b>Значение характеристики</b>
<b>1</b>	<b>2</b>	<b>3</b>
1.1.	Сведения о местоположении земельного участка (при отсутствии адреса) в структурированном в соответствии с федеральной информационной адресной системой виде	Российская Федерация, город Севастополь, село Полюшко, улица Евпаторийская, 5/1
1.2.	Дополнительные сведения о местоположении земельного участка	-
2.	Площадь земельного участка ± величина погрешности определения (вычисления) площади ( $P \pm \Delta P$ ), м <sup>2</sup>	770 ± 10
3.	Формула, примененная для расчета предельной допустимой погрешности определения площади земельного участка, с подставленными значениями и итоговые (вычисленные) значения ( $\Delta P$ ), м <sup>2</sup>	$\Delta P = 3.5 * M_t * \sqrt{P} = 3.5 * 0,1 * \sqrt{770} = 10$
4.	Площадь земельного участка согласно сведениям Единого государственного реестра недвижимости ( $P_{\text{кад}}$ ), м <sup>2</sup>	700
5.	Оценка расхождения $P$ и $P_{\text{кад}}$ ( $P - P_{\text{кад}}$ ), м <sup>2</sup>	70
6.	Предельные минимальный и максимальный размеры земельного участка ( $P_{\text{мин}}$ и $P_{\text{макс}}$ ), м <sup>2</sup>	- -
7.	Кадастровый номер или иной государственный учетный номер (инвентарный) объекта недвижимости, расположенного на земельном участке	91:04:037002:100
8.	Вид (виды) разрешенного использования	2.1 "Для индивидуального жилищного строительства"
8.1.	Дополнительные сведения об использовании земельного участка	-
9.	Сведения о земельных участках (землях общего пользования, территории общего пользования), посредством которых обеспечивается доступ	-
10.	Иные сведения	-
<b>4. Пояснения к сведениям об уточняемом земельном участке с кадастровым номером 91:04:037002:287 :</b>		
1.	Была исправлена выявленная реестровая ошибка в местоположении	



## Сведения об уточняемых земельных участках, необходимые для исправления реестровых ошибок в сведениях о местоположении их границ

1. Сведения о характерных точках границ уточняемого земельного участка с кадастровым номером 91:04:037002:3 :

Система координат СК-63, зона 4

Зона № 4

Обозначение характерных точек границ	Координаты, м				Метод определения координат	Формулы, примененные для расчета средней квадратической погрешности определения координат характерных точек границ (Mt), с подставленными в такие формулы значениями и итоговые (вычисленные) значения Mt, м	Описание закрепления точки
	содержатся в Едином государственном реестре недвижимости		определены в результате выполнения комплексных кадастровых работ				
	X	Y	X	Y			
1	2	3	4	5	6	7	8
88	4947842.54	4386176.99	4947865.65	4386167.17	Метод спутниковых геодезических измерений (определений)	$Mt = \sqrt{\Delta \Sigma \int \pm \frac{1}{4} \frac{1}{2} \frac{3}{4} 123 n}$	-
89	4947866.25	4386168.13	4947888.60	4386224.07	Метод спутниковых геодезических измерений (определений)	$Mt = \sqrt{\Delta \Sigma \int \pm \frac{1}{4} \frac{1}{2} \frac{3}{4} 123 n}$	-
90	4947888.60	4386224.07	4947880.38	4386227.13	Метод спутниковых геодезических измерений (определений)	$Mt = \sqrt{\Delta \Sigma \int \pm \frac{1}{4} \frac{1}{2} \frac{3}{4} 123 n}$	-
91	4947880.38	4386227.13	4947865.43	4386232.30	Метод спутниковых геодезических измерений (определений)	$Mt = \sqrt{\Delta \Sigma \int \pm \frac{1}{4} \frac{1}{2} \frac{3}{4} 123 n}$	-
92	4947865.62	4386232.63	4947842.02	4386175.91	Метод спутниковых геодезических измерений (определений)	$Mt = \sqrt{\Delta \Sigma \int \pm \frac{1}{4} \frac{1}{2} \frac{3}{4} 123 n}$	-
93	4947845.12	4386183.21	-	-	-	0.1	-

1. Сведения о характерных точках границ уточняемого земельного участка с кадастровым номером 91:04:037002:3 :							
Система координат СК-63, зона 4						Зона № 4	
Обозначение характерных точек границ	Координаты, м				Метод определения координат	Формулы, примененные для расчета средней квадратической погрешности определения координат характерных точек границ (Mt), с подставленными в такие формулы значениями и итоговые (вычисленные) значения Mt, м	Описание закрепления точки
	содержатся в Едином государственном реестре недвижимости		определены в результате выполнения комплексных кадастровых работ				
	X	Y	X	Y			
1	2	3	4	5	6	7	8
88	4947842.54	4386176.99	4947865.65	4386167.17	Метод спутниковых геодезических измерений (определений)	$Mt = \sqrt{\Delta \Sigma \int \pm \frac{1}{4} \frac{1}{2} \frac{3}{4} 123 n}$	-
2. Сведения о частях границ уточняемого земельного участка с кадастровым номером 91:04:037002:3 :							
Обозначение части границ		Горизонтальное проложение (S), м		Описание прохождения части границ	Сведения о согласовании местоположения границ (согласовано/спорное)		
от т.	до т.						
1	2	3		4	5		
88	89	61.35		-	-		
89	90	8.77		-	-		
90	91	15.82		-	-		
91	92	61.06		-	-		
92	88	25.19		-	-		
3. Сведения о характеристиках уточняемого земельного участка с кадастровым номером 91:04:037002:3 :							
№ п/п	Наименование характеристики				Значение характеристики		
1	2				3		
1.	Адрес земельного участка				-		
1.1.	Сведения о местоположении земельного участка (при отсутствии адреса) в структурированном в соответствии с федеральной информационной адресной системой виде				Российская Федерация, город Севастополь, село Полюшко, улица Молодежная, Нахимовский район, с. Полюшко, ул. Молодежная, 1-А		
1.2.	Дополнительные сведения о местоположении земельного участка				-		
2.	Площадь земельного участка ± величина погрешности определения (вычисления) площади (P ± ΔP), м2				1524 ± 14		
3.	Формула, примененная для расчета предельной допустимой погрешности определения площади земельного участка, с подставленными значениями и итоговые (вычисленные) значения (ΔP), м2				$\Delta P = 3.5 * Mt * \sqrt{P} = 3.5 * 0,1 * \sqrt{1524} = 14$		
4.	Площадь земельного участка согласно сведениям Единого государственного реестра недвижимости (Pкад), м2				1500		
5.	Оценка расхождения P и Pкад (P - Pкад), м2				24		
6.	Предельные минимальный и максимальный размеры земельного участка (Pмин и Pмакс), м2				- -		

<b>3. Сведения о характеристиках уточняемого земельного участка с кадастровым номером 91:04:037002:3 :</b>		
<b>№ п/п</b>	<b>Наименование характеристики</b>	<b>Значение характеристики</b>
<b>1</b>	<b>2</b>	<b>3</b>
7.	Кадастровый номер или иной государственный учетный номер (инвентарный) объекта недвижимости, расположенного на земельном участке	-
8.	Вид (виды) разрешенного использования	для строительства и обслуживания жилого дома, хозяйственных построек и сооружений (приусадебный участок)
8.1.	Дополнительные сведения об использовании земельного участка	-
9.	Сведения о земельных участках (землях общего пользования, территории общего пользования), посредством которых обеспечивается доступ	-
10.	Иные сведения	-
<b>4. Пояснения к сведениям об уточняемом земельном участке с кадастровым номером 91:04:037002:3 :</b>		
1.	Была исправлена выявленная реестровая ошибка в местоположении	

## Сведения об уточняемых земельных участках, необходимые для исправления реестровых ошибок в сведениях о местоположении их границ

1. Сведения о характерных точках границ уточняемого земельного участка с кадастровым номером 91:04:037002:310 :

Система координат СК-63, зона 4

Зона № 4

Обозначение характерных точек границ	Координаты, м				Метод определения координат	Формулы, примененные для расчета средней квадратической погрешности определения координат характерных точек границ (Mt), с подставленными в такие формулы значениями и итоговые (вычисленные) значения Mt, м	Описание закрепления точки
	содержатся в Едином государственном реестре недвижимости		определены в результате выполнения комплексных кадастровых работ				
	X	Y	X	Y			
1	2	3	4	5	6	7	8
94	4947930.23	4386399.01	4947947.60	4386422.42	Метод спутниковых геодезических измерений (определений)	$Mt = \sqrt{\Delta \Sigma \int \pm \frac{1}{4} \frac{1}{2} \frac{3}{4} 123 n}$	-
43	4947930.99	4386398.02	4947930.23	4386399.01	Метод спутниковых геодезических измерений (определений)	$Mt = \sqrt{\Delta \Sigma \int \pm \frac{1}{4} \frac{1}{2} \frac{3}{4} 123 n}$	-
95	4947957.74	4386384.26	4947960.64	4386382.77	Метод спутниковых геодезических измерений (определений)	$Mt = \sqrt{\Delta \Sigma \int \pm \frac{1}{4} \frac{1}{2} \frac{3}{4} 123 n}$	-
96	4947970.64	4386404.90	4947973.82	4386402.38	Метод спутниковых геодезических измерений (определений)	$Mt = \sqrt{\Delta \Sigma \int \pm \frac{1}{4} \frac{1}{2} \frac{3}{4} 123 n}$	-
97	4947947.60	4386422.42	4947970.64	4386404.90	Метод спутниковых геодезических измерений (определений)	$Mt = \sqrt{\Delta \Sigma \int \pm \frac{1}{4} \frac{1}{2} \frac{3}{4} 123 n}$	-

1. Сведения о характерных точках границ уточняемого земельного участка с кадастровым номером 91:04:037002:310 :							
Система координат СК-63, зона 4						Зона №4	
Обозначение характерных точек границ	Координаты, м				Метод определения координат	Формулы, примененные для расчета средней квадратической погрешности определения координат характерных точек границ (Mt), с подставленными в такие формулы значениями и итоговые (вычисленные) значения Mt, м	Описание закрепления точки
	содержатся в Едином государственном реестре недвижимости		определены в результате выполнения комплексных кадастровых работ				
	X	Y	X	Y			
1	2	3	4	5	6	7	8
94	4947930.23	4386399.01	4947947.60	4386422.42	Метод спутниковых геодезических измерений (определений)	$Mt = \sqrt{\Delta \Sigma \int \pm \frac{1}{4} \frac{1}{2} \frac{3}{4} 123 n}$	-
2. Сведения о частях границ уточняемого земельного участка с кадастровым номером 91:04:037002:310 :							
Обозначение части границ		Горизонтальное проложение (S), м		Описание прохождения части границ	Сведения о согласовании местоположения границ (согласовано/спорное)		
от т.	до т.						
1	2	3		4	5		
94	43	29.15		-	-		
43	95	34.47		-	-		
95	96	23.63		-	-		
96	97	4.06		-	-		
97	94	28.94		-	-		
3. Сведения о характеристиках уточняемого земельного участка с кадастровым номером 91:04:037002:310 :							
№ п/п	Наименование характеристики				Значение характеристики		
1	2				3		
1.	Адрес земельного участка				-		
1.1.	Сведения о местоположении земельного участка (при отсутствии адреса) в структурированном в соответствии с федеральной информационной адресной системой виде				Российская Федерация, город Севастополь, Нахимовский р-н, с. Полюшко, ул. Молодежная, 12		
1.2.	Дополнительные сведения о местоположении земельного участка				-		
2.	Площадь земельного участка ± величина погрешности определения (вычисления) площади (P ± ΔP), м2				887 ± 10		
3.	Формула, примененная для расчета предельной допустимой погрешности определения площади земельного участка, с подставленными значениями и итоговые (вычисленные) значения (ΔP), м2				$\Delta P = 3.5 * Mt * \sqrt{P} = 3.5 * 0,1 * \sqrt{887} = 10$		
4.	Площадь земельного участка согласно сведениям Единого государственного реестра недвижимости (Pкад), м2				809		
5.	Оценка расхождения P и Pкад (P - Pкад), м2				78		
6.	Предельные минимальный и максимальный размеры земельного участка (Pмин и Pмакс), м2				-		

**3. Сведения о характеристиках уточняемого земельного участка с кадастровым номером 91:04:037002:310 :**

<b>№ п/п</b>	<b>Наименование характеристики</b>	<b>Значение характеристики</b>
<b>1</b>	<b>2</b>	<b>3</b>
7.	Кадастровый номер или иной государственный учетный номер (инвентарный) объекта недвижимости, расположенного на земельном участке	91:04:037002:366 91:04:037002:421
8.	Вид (виды) разрешенного использования	для индивидуального жилищного строительства (код 2.1)
8.1.	Дополнительные сведения об использовании земельного участка	-
9.	Сведения о земельных участках (землях общего пользования, территории общего пользования), посредством которых обеспечивается доступ	-
10.	Иные сведения	-

**4. Пояснения к сведениям об уточняемом земельном участке с кадастровым номером 91:04:037002:310 :**

1.	Была исправлена выявленная реестровая ошибка в местоположении
----	---

## Сведения об уточняемых земельных участках, необходимые для исправления реестровых ошибок в сведениях о местоположении их границ

1. Сведения о характерных точках границ уточняемого земельного участка с кадастровым номером 91:04:037002:345 :

Система координат СК-63, зона 4

Зона № 4

Обозначение характерных точек границ	Координаты, м				Метод определения координат	Формулы, примененные для расчета средней квадратической погрешности определения координат характерных точек границ (Mt), с подставленными в такие формулы значениями и итоговые (вычисленные) значения Mt, м	Описание закрепления точки
	содержатся в Едином государственном реестре недвижимости		определены в результате выполнения комплексных кадастровых работ				
	X	Y	X	Y			
1	2	3	4	5	6	7	8
98	4947899.37	4386339.30	4947899.34	4386339.12	Метод спутниковых геодезических измерений (определений)	$Mt = \sqrt{\Delta \Sigma \int \pm \frac{1}{4} \frac{1}{2} \frac{3}{4} 123 n}$	-
99	4947894.28	4386327.58	4947927.85	4386329.44	Метод спутниковых геодезических измерений (определений)	$Mt = \sqrt{\Delta \Sigma \int \pm \frac{1}{4} \frac{1}{2} \frac{3}{4} 123 n}$	-
100	4947882.58	4386303.02	4947946.37	4386323.22	Метод спутниковых геодезических измерений (определений)	$Mt = \sqrt{\Delta \Sigma \int \pm \frac{1}{4} \frac{1}{2} \frac{3}{4} 123 n}$	-
101	4947880.44	4386298.17	4947930.94	4386288.91	Метод спутниковых геодезических измерений (определений)	$Mt = \sqrt{\Delta \Sigma \int \pm \frac{1}{4} \frac{1}{2} \frac{3}{4} 123 n}$	-
102	4947879.24	4386295.96	4947929.19	4386287.11	Метод спутниковых геодезических измерений (определений)	$Mt = \sqrt{\Delta \Sigma \int \pm \frac{1}{4} \frac{1}{2} \frac{3}{4} 123 n}$	-

**1. Сведения о характерных точках границ уточняемого земельного участка с кадастровым номером 91:04:037002:345 :**

Система координат СК-63, зона 4

Зона № 4

Обозначение характерных точек границ	Координаты, м				Метод определения координат	Формулы, примененные для расчета средней квадратической погрешности определения координат характерных точек границ (Mt), с подставленными в такие формулы значениями и итоговые (вычисленные) значения Mt, м	Описание закрепления точки
	содержатся в Едином государственном реестре недвижимости		определены в результате выполнения комплексных кадастровых работ				
	X	Y	X	Y			
1	2	3	4	5	6	7	8
103	4947894.00	4386291.14	4947926.47	4386279.92	Метод спутниковых геодезических измерений (определений)	$Mt = \sqrt{\Delta \Sigma \int \pm \frac{1}{4} \frac{1}{2} \frac{3}{4} 123 n}$	-
104	4947898.73	4386289.31	4947907.62	4386286.80	Метод спутниковых геодезических измерений (определений)	$Mt = \sqrt{\Delta \Sigma \int \pm \frac{1}{4} \frac{1}{2} \frac{3}{4} 123 n}$	-
105	4947907.62	4386286.80	4947898.73	4386289.31	Метод спутниковых геодезических измерений (определений)	$Mt = \sqrt{\Delta \Sigma \int \pm \frac{1}{4} \frac{1}{2} \frac{3}{4} 123 n}$	-
106	4947926.77	4386279.77	4947894.00	4386291.14	Метод спутниковых геодезических измерений (определений)	$Mt = \sqrt{\Delta \Sigma \int \pm \frac{1}{4} \frac{1}{2} \frac{3}{4} 123 n}$	-
107	4947947.21	4386323.11	4947879.24	4386295.96	Метод спутниковых геодезических измерений (определений)	$Mt = \sqrt{\Delta \Sigma \int \pm \frac{1}{4} \frac{1}{2} \frac{3}{4} 123 n}$	-



**1. Сведения о характерных точках границ уточняемого земельного участка с кадастровым номером 91:04:037002:345 :**

Система координат СК-63, зона 4

Зона № 4

Обозначение характерных точек границ	Координаты, м				Метод определения координат	Формулы, примененные для расчета средней квадратической погрешности определения координат характерных точек границ (Mt), с подставленными в такие формулы значениями и итоговые (вычисленные) значения Mt, м	Описание закрепления точки
	содержатся в Едином государственном реестре недвижимости		определены в результате выполнения комплексных кадастровых работ				
	X	Y	X	Y			
1	2	3	4	5	6	7	8
108	4947927.85	4386329.44	4947880.44	4386298.17	Метод спутниковых геодезических измерений (определений)	$Mt = \sqrt{\Delta \Sigma \int \pm \frac{1}{4} \frac{1}{2} \frac{3}{4} 123 n}$	-
n198У	-	-	4947883.31	4386304.93	Метод спутниковых геодезических измерений (определений)	$Mt = \sqrt{\Delta \Sigma \int \pm \frac{1}{4} \frac{1}{2} \frac{3}{4} 123 n}$	-
99	-	-	4947894.28	4386327.58	Метод спутниковых геодезических измерений (определений)	$Mt = \sqrt{\Delta \Sigma \int \pm \frac{1}{4} \frac{1}{2} \frac{3}{4} 123 n}$	-
98	4947899.37	4386339.30	4947899.34	4386339.12	Метод спутниковых геодезических измерений (определений)	$Mt = \sqrt{\Delta \Sigma \int \pm \frac{1}{4} \frac{1}{2} \frac{3}{4} 123 n}$	-
						-	
109	4947898.83	4386293.30	4947905.24	4386294.87	Метод спутниковых геодезических измерений (определений)	$Mt = \sqrt{\Delta \Sigma \int \pm \frac{1}{4} \frac{1}{2} \frac{3}{4} 123 n}$	-

**1. Сведения о характерных точках границ уточняемого земельного участка с кадастровым номером 91:04:037002:345 :**

Система координат СК-63, зона 4

Зона № 4

Обозначение характерных точек границ	Координаты, м				Метод определения координат	Формулы, примененные для расчета средней квадратической погрешности определения координат характерных точек границ (Mt), с подставленными в такие формулы значениями и итоговые (вычисленные) значения Mt, м	Описание закрепления точки
	содержатся в Едином государственном реестре недвижимости		определены в результате выполнения комплексных кадастровых работ				
	X	Y	X	Y			
1	2	3	4	5	6	7	8
110	4947900.55	4386298.99	4947907.09	4386294.51	Метод спутниковых геодезических измерений (определений)	$Mt = \sqrt{\Delta \Sigma \int \pm \frac{1}{4} \frac{1}{2} \frac{3}{4} 123 n}$	-
111	4947902.33	4386298.45	4947908.26	4386300.32	Метод спутниковых геодезических измерений (определений)	$Mt = \sqrt{\Delta \Sigma \int \pm \frac{1}{4} \frac{1}{2} \frac{3}{4} 123 n}$	-
112	4947900.64	4386292.77	4947906.44	4386300.70	Метод спутниковых геодезических измерений (определений)	$Mt = \sqrt{\Delta \Sigma \int \pm \frac{1}{4} \frac{1}{2} \frac{3}{4} 123 n}$	-
109	4947898.83	4386293.30	4947905.24	4386294.87	Метод спутниковых геодезических измерений (определений)	$Mt = \sqrt{\Delta \Sigma \int \pm \frac{1}{4} \frac{1}{2} \frac{3}{4} 123 n}$	-
						-	
113	4947893.21	4386299.32	4947899.97	4386299.51	Метод спутниковых геодезических измерений (определений)	$Mt = \sqrt{\Delta \Sigma \int \pm \frac{1}{4} \frac{1}{2} \frac{3}{4} 123 n}$	-

**1. Сведения о характерных точках границ уточняемого земельного участка с кадастровым номером 91:04:037002:345 :**

Система координат СК-63, зона 4

Зона № 4

Обозначение характерных точек границ	Координаты, м				Метод определения координат	Формулы, примененные для расчета средней квадратической погрешности определения координат характерных точек границ (Mt), с подставленными в такие формулы значениями и итоговые (вычисленные) значения Mt, м	Описание закрепления точки
	содержатся в Едином государственном реестре недвижимости		определены в результате выполнения комплексных кадастровых работ				
	X	Y	X	Y			
1	2	3	4	5	6	7	8
114	4947894.82	4386305.34	4947903.30	4386298.35	Метод спутниковых геодезических измерений (определений)	$Mt = \sqrt{\Delta \Sigma \int \pm \frac{1}{4} \frac{1}{2} \frac{3}{4} 123 n}$	-
115	4947896.64	4386304.85	4947904.43	4386301.85	Метод спутниковых геодезических измерений (определений)	$Mt = \sqrt{\Delta \Sigma \int \pm \frac{1}{4} \frac{1}{2} \frac{3}{4} 123 n}$	-
116	4947895.02	4386298.82	4947901.08	4386302.93	Метод спутниковых геодезических измерений (определений)	$Mt = \sqrt{\Delta \Sigma \int \pm \frac{1}{4} \frac{1}{2} \frac{3}{4} 123 n}$	-
113	4947893.21	4386299.32	4947899.97	4386299.51	Метод спутниковых геодезических измерений (определений)	$Mt = \sqrt{\Delta \Sigma \int \pm \frac{1}{4} \frac{1}{2} \frac{3}{4} 123 n}$	-
						-	
117	4947904.34	4386300.63	4947895.80	4386298.32	Метод спутниковых геодезических измерений (определений)	$Mt = \sqrt{\Delta \Sigma \int \pm \frac{1}{4} \frac{1}{2} \frac{3}{4} 123 n}$	-

**1. Сведения о характерных точках границ уточняемого земельного участка с кадастровым номером 91:04:037002:345 :**

Система координат СК-63, зона 4					Зона № 4		
Обозначение характерных точек границ	Координаты, м				Метод определения координат	Формулы, примененные для расчета средней квадратической погрешности определения координат характерных точек границ (Mt), с подставленными в такие формулы значениями и итоговые (вычисленные) значения Mt, м	Описание закрепления точки
	содержатся в Едином государственном реестре недвижимости		определены в результате выполнения комплексных кадастровых работ				
	X	Y	X	Y			
1	2	3	4	5	6	7	8
118	4947904.76	4386304.20	4947897.65	4386297.95	Метод спутниковых геодезических измерений (определений)	$Mt = \sqrt{\Delta \Sigma \int \pm \frac{1}{4} \frac{1}{2} \frac{3}{4} 123 n}$	-
119	4947908.26	4386303.79	4947898.82	4386303.76	Метод спутниковых геодезических измерений (определений)	$Mt = \sqrt{\Delta \Sigma \int \pm \frac{1}{4} \frac{1}{2} \frac{3}{4} 123 n}$	-
120	4947907.83	4386300.14	4947897.00	4386304.14	Метод спутниковых геодезических измерений (определений)	$Mt = \sqrt{\Delta \Sigma \int \pm \frac{1}{4} \frac{1}{2} \frac{3}{4} 123 n}$	-
117	4947904.34	4386300.63	4947895.80	4386298.32	Метод спутниковых геодезических измерений (определений)	$Mt = \sqrt{\Delta \Sigma \int \pm \frac{1}{4} \frac{1}{2} \frac{3}{4} 123 n}$	-

**2. Сведения о частях границ уточняемого земельного участка с кадастровым номером 91:04:037002:345 :**

Обозначение части границ		Горизонтальное проложение (S), м	Описание прохождения части границ	Сведения о согласовании местоположения границ (согласовано/спорное)
от т.	до т.			
1	2	3	4	5
98	99	30.11	-	-
118	119	5.93	-	-
117	118	1.89	-	-
116	113	3.60	-	-
115	116	3.52	-	-

<b>2. Сведения о частях границ уточняемого земельного участка с кадастровым номером 91:04:037002:345 :</b>				
Обозначение части границ		Горизонтальное проложение (S), м	Описание прохождения части границ	Сведения о согласовании местоположения границ (согласовано/спорное)
от т.	до т.			
1	2	3	4	5
114	115	3.68	-	-
113	114	3.53	-	-
112	109	5.95	-	-
111	112	1.86	-	-
110	111	5.93	-	-
109	110	1.88	-	-
99	98	12.60	-	-
н198У	99	25.17	-	-
108	н198У	7.34	-	-
107	108	2.51	-	-
106	107	15.53	-	-
105	106	5.07	-	-
104	105	9.24	-	-
103	104	20.07	-	-
102	103	7.69	-	-
101	102	2.51	-	-
100	101	37.62	-	-
99	100	19.54	-	-
119	120	1.86	-	-
120	117	5.94	-	-
<b>3. Сведения о характеристиках уточняемого земельного участка с кадастровым номером 91:04:037002:345 :</b>				
№ п/п	Наименование характеристики		Значение характеристики	
1	2		3	
1.	Адрес земельного участка		-	
1.1.	Сведения о местоположении земельного участка (при отсутствии адреса) в структурированном в соответствии с федеральной информационной адресной системой виде		Российская Федерация, город Севастополь, с. Полюшко (скв. 5573 и РЧВ)	
1.2.	Дополнительные сведения о местоположении земельного участка		-	
2.	Площадь земельного участка ± величина погрешности определения (вычисления) площади (P ± ΔP), м2		2311 ± 17	
3.	Формула, примененная для расчета предельной допустимой погрешности определения площади земельного участка, с подставленными значениями и итоговые (вычисленные) значения (ΔP), м2		$\Delta P = 3.5 * M_t * \sqrt{P} = 3.5 * 0,1 * \sqrt{2311} = 17$	
4.	Площадь земельного участка согласно сведениям Единого государственного реестра недвижимости (Ркад), м2		2337	
5.	Оценка расхождения P и Ркад (P - Ркад), м2		26	
6.	Предельные минимальный и максимальный размеры земельного участка (Рмин и Рмакс), м2		-	

**3. Сведения о характеристиках уточняемого земельного участка с кадастровым номером 91:04:037002:345 :**

<b>№ п/п</b>	<b>Наименование характеристики</b>	<b>Значение характеристики</b>
<b>1</b>	<b>2</b>	<b>3</b>
7.	Кадастровый номер или иной государственный учетный номер (инвентарный) объекта недвижимости, расположенного на земельном участке	91:04:037002:368
8.	Вид (виды) разрешенного использования	"коммунальное обслуживание" (код 3.1)
8.1.	Дополнительные сведения об использовании земельного участка	-
9.	Сведения о земельных участках (землях общего пользования, территории общего пользования), посредством которых обеспечивается доступ	-
10.	Иные сведения	-

**4. Пояснения к сведениям об уточняемом земельном участке с кадастровым номером 91:04:037002:345 :**

1.	Была исправлена выявленная реестровая ошибка в местоположении
----	---

## Сведения об уточняемых земельных участках, необходимые для исправления реестровых ошибок в сведениях о местоположении их границ

1. Сведения о характерных точках границ уточняемого земельного участка с кадастровым номером 91:04:037002:350 :

Система координат СК-63, зона 4

Зона № 4

Обозначение характерных точек границ	Координаты, м				Метод определения координат	Формулы, примененные для расчета средней квадратической погрешности определения координат характерных точек границ (Mt), с подставленными в такие формулы значениями и итоговые (вычисленные) значения Mt, м	Описание закрепления точки
	содержатся в Едином государственном реестре недвижимости		определены в результате выполнения комплексных кадастровых работ				
	X	Y	X	Y			
1	2	3	4	5	6	7	8
121	4947815.60	4386225.17	4947759.70	4386248.76	Метод спутниковых геодезических измерений (определений)	$Mt = \sqrt{\Delta \Sigma} \int \pm \frac{1}{4} \frac{1}{2} \frac{3}{4} 123 n$	-
122	4947801.45	4386233.64	4947749.49	4386231.78	Метод спутниковых геодезических измерений (определений)	$Mt = \sqrt{\Delta \Sigma} \int \pm \frac{1}{4} \frac{1}{2} \frac{3}{4} 123 n$	-
123	4947796.71	4386232.48	4947751.22	4386230.94	Метод спутниковых геодезических измерений (определений)	$Mt = \sqrt{\Delta \Sigma} \int \pm \frac{1}{4} \frac{1}{2} \frac{3}{4} 123 n$	-
124	4947794.89	4386229.93	4947758.97	4386228.24	Метод спутниковых геодезических измерений (определений)	$Mt = \sqrt{\Delta \Sigma} \int \pm \frac{1}{4} \frac{1}{2} \frac{3}{4} 123 n$	-
125	4947782.63	4386234.23	4947763.17	4386227.04	Метод спутниковых геодезических измерений (определений)	$Mt = \sqrt{\Delta \Sigma} \int \pm \frac{1}{4} \frac{1}{2} \frac{3}{4} 123 n$	-

**1. Сведения о характерных точках границ уточняемого земельного участка с кадастровым номером 91:04:037002:350 :**

Система координат СК-63, зона 4

Зона № 4

Обозначение характерных точек границ	Координаты, м				Метод определения координат	Формулы, примененные для расчета средней квадратической погрешности определения координат характерных точек границ (Mt), с подставленными в такие формулы значениями и итоговые (вычисленные) значения Mt, м	Описание закрепления точки
	содержатся в Едином государственном реестре недвижимости		определены в результате выполнения комплексных кадастровых работ				
	X	Y	X	Y			
1	2	3	4	5	6	7	8
126	4947771.68	4386240.90	4947766.67	4386227.37	Метод спутниковых геодезических измерений (определений)	$Mt = \sqrt{\Delta \Sigma \int \pm \frac{1}{4} \frac{1}{2} \frac{3}{4} 123 n}$	-
127	4947765.41	4386245.07	4947777.58	4386229.97	Метод спутниковых геодезических измерений (определений)	$Mt = \sqrt{\Delta \Sigma \int \pm \frac{1}{4} \frac{1}{2} \frac{3}{4} 123 n}$	-
128	4947761.94	4386247.35	4947779.22	4386231.20	Метод спутниковых геодезических измерений (определений)	$Mt = \sqrt{\Delta \Sigma \int \pm \frac{1}{4} \frac{1}{2} \frac{3}{4} 123 n}$	-
129	4947751.22	4386230.94	4947781.30	4386232.18	Метод спутниковых геодезических измерений (определений)	$Mt = \sqrt{\Delta \Sigma \int \pm \frac{1}{4} \frac{1}{2} \frac{3}{4} 123 n}$	-
130	4947758.97	4386228.24	4947782.91	4386232.08	Метод спутниковых геодезических измерений (определений)	$Mt = \sqrt{\Delta \Sigma \int \pm \frac{1}{4} \frac{1}{2} \frac{3}{4} 123 n}$	-



**1. Сведения о характерных точках границ уточняемого земельного участка с кадастровым номером 91:04:037002:350 :**

Система координат СК-63, зона 4

Зона № 4

Обозначение характерных точек границ	Координаты, м				Метод определения координат	Формулы, примененные для расчета средней квадратической погрешности определения координат характерных точек границ (Mt), с подставленными в такие формулы значениями и итоговые (вычисленные) значения Mt, м	Описание закрепления точки
	содержатся в Едином государственном реестре недвижимости		определены в результате выполнения комплексных кадастровых работ				
	X	Y	X	Y			
1	2	3	4	5	6	7	8
131	4947763.17	4386227.04	4947792.54	4386228.75	Метод спутниковых геодезических измерений (определений)	$Mt = \sqrt{\Delta \Sigma \int \pm \frac{1}{4} \frac{1}{2} \frac{3}{4} 123 n}$	-
132	4947777.58	4386229.97	4947792.17	4386228.00	Метод спутниковых геодезических измерений (определений)	$Mt = \sqrt{\Delta \Sigma \int \pm \frac{1}{4} \frac{1}{2} \frac{3}{4} 123 n}$	-
133	4947779.22	4386231.20	4947797.54	4386226.40	Метод спутниковых геодезических измерений (определений)	$Mt = \sqrt{\Delta \Sigma \int \pm \frac{1}{4} \frac{1}{2} \frac{3}{4} 123 n}$	-
134	4947782.91	4386232.08	4947813.62	4386221.60	Метод спутниковых геодезических измерений (определений)	$Mt = \sqrt{\Delta \Sigma \int \pm \frac{1}{4} \frac{1}{2} \frac{3}{4} 123 n}$	-
135	4947792.54	4386228.75	4947815.60	4386225.17	Метод спутниковых геодезических измерений (определений)	$Mt = \sqrt{\Delta \Sigma \int \pm \frac{1}{4} \frac{1}{2} \frac{3}{4} 123 n}$	-

**1. Сведения о характерных точках границ уточняемого земельного участка с кадастровым номером 91:04:037002:350 :**

Система координат СК-63, зона 4

Зона № 4

Обозначение характерных точек границ	Координаты, м				Метод определения координат	Формулы, примененные для расчета средней квадратической погрешности определения координат характерных точек границ (Mt), с подставленными в такие формулы значениями и итоговые (вычисленные) значения Mt, м	Описание закрепления точки
	содержатся в Едином государственном реестре недвижимости		определены в результате выполнения комплексных кадастровых работ				
	X	Y	X	Y			
1	2	3	4	5	6	7	8
136	4947792.17	4386228.00	4947801.29	4386233.74	Метод спутниковых геодезических измерений (определений)	$Mt = \sqrt{\Delta \Sigma \int \pm \frac{1}{4} \frac{1}{2} \frac{3}{4} 123 n}$	-
137	4947813.62	4386221.60	4947796.50	4386233.03	Метод спутниковых геодезических измерений (определений)	$Mt = \sqrt{\Delta \Sigma \int \pm \frac{1}{4} \frac{1}{2} \frac{3}{4} 123 n}$	-
н199У	-	-	4947794.95	4386230.01	Метод спутниковых геодезических измерений (определений)	$Mt = \sqrt{\Delta \Sigma \int \pm \frac{1}{4} \frac{1}{2} \frac{3}{4} 123 n}$	-
125	-	-	4947782.63	4386234.23	Метод спутниковых геодезических измерений (определений)	$Mt = \sqrt{\Delta \Sigma \int \pm \frac{1}{4} \frac{1}{2} \frac{3}{4} 123 n}$	-
126	-	-	4947771.68	4386240.90	Метод спутниковых геодезических измерений (определений)	$Mt = \sqrt{\Delta \Sigma \int \pm \frac{1}{4} \frac{1}{2} \frac{3}{4} 123 n}$	-

1. Сведения о характерных точках границ уточняемого земельного участка с кадастровым номером 91:04:037002:350 :							
Система координат СК-63, зона 4							Зона № 4
Обозначение характерных точек границ	Координаты, м				Метод определения координат	Формулы, примененные для расчета средней квадратической погрешности определения координат характерных точек границ (Mt), с подставленными в такие формулы значениями и итоговые (вычисленные) значения Mt, м	Описание закрепления точки
	содержатся в Едином государственном реестре недвижимости		определены в результате выполнения комплексных кадастровых работ				
	X	Y	X	Y			
1	2	3	4	5	6	7	8
127	-	-	4947765.41	4386245.07	Метод спутниковых геодезических измерений (определений)	$Mt = \sqrt{\Delta \Sigma \int \pm \frac{1}{4} \frac{1}{2} \frac{3}{4} 123 n}$	-
121	4947815.60	4386225.17	4947759.70	4386248.76	Метод спутниковых геодезических измерений (определений)	$Mt = \sqrt{\Delta \Sigma \int \pm \frac{1}{4} \frac{1}{2} \frac{3}{4} 123 n}$	-
2. Сведения о частях границ уточняемого земельного участка с кадастровым номером 91:04:037002:350 :							
Обозначение части границ		Горизонтальное проложение (S), м		Описание прохождения части границ	Сведения о согласовании местоположения границ (согласовано/спорное)		
от т.	до т.						
1	2	3		4	5		
121	122	19.81		-	-		
125	126	12.82		-	-		
н199У	125	13.02		-	-		
137	н199У	3.39		-	-		
136	137	4.84		-	-		
135	136	16.68		-	-		
134	135	4.08		-	-		
133	134	16.78		-	-		
132	133	5.60		-	-		
126	127	7.53		-	-		
131	132	0.84		-	-		
129	130	1.61		-	-		
128	129	2.30		-	-		
127	128	2.05		-	-		
126	127	11.22		-	-		
125	126	3.52		-	-		
124	125	4.37		-	-		

<b>2. Сведения о частях границ уточняемого земельного участка с кадастровым номером 91:04:037002:350 :</b>				
Обозначение части границ		Горизонтальное проложение (S), м	Описание прохождения части границ	Сведения о согласовании местоположения границ (согласовано/спорное)
от т.	до т.			
1	2	3	4	5
123	124	8.21	-	-
122	123	1.92	-	-
130	131	10.19	-	-
127	121	6.80	-	-
<b>3. Сведения о характеристиках уточняемого земельного участка с кадастровым номером 91:04:037002:350 :</b>				
№ п/п	Наименование характеристики		Значение характеристики	
1	2		3	
1.	Адрес земельного участка		-	
1.1.	Сведения о местоположении земельного участка (при отсутствии адреса) в структурированном в соответствии с федеральной информационной адресной системой виде		Российская Федерация, город Севастополь, внутригородское муниципальное образование Качинский муниципальный округ, село Полюшко, улица Солнечная, земельный участок 4/1	
1.2.	Дополнительные сведения о местоположении земельного участка		-	
2.	Площадь земельного участка ± величина погрешности определения (вычисления) площади (P ± ΔP), м2		550 ± 205	
3.	Формула, примененная для расчета предельной допустимой погрешности определения площади земельного участка, с подставленными значениями и итоговые (вычисленные) значения (ΔP), м2		$\Delta P = 3.5 * M_t * \sqrt{P} = 3.5 * 2,5 * \sqrt{550} = 205$	
4.	Площадь земельного участка согласно сведениям Единого государственного реестра недвижимости (Ркад), м2		500	
5.	Оценка расхождения P и Ркад (P - Ркад), м2		50	
6.	Предельные минимальный и максимальный размеры земельного участка (Рмин и Рмакс), м2		- -	
7.	Кадастровый номер или иной государственный учетный номер (инвентарный) объекта недвижимости, расположенного на земельном участке		91:04:036001:699	
8.	Вид (виды) разрешенного использования		2.1 "Для индивидуального жилищного строительства"	
8.1.	Дополнительные сведения об использовании земельного участка		-	
9.	Сведения о земельных участках (землях общего пользования, территории общего пользования), посредством которых обеспечивается доступ		-	
10.	Иные сведения		-	
<b>4. Пояснения к сведениям об уточняемом земельном участке с кадастровым номером 91:04:037002:350 :</b>				
1.	Была исправлена выявленная реестровая ошибка в местоположении			

## Сведения об уточняемых земельных участках, необходимые для исправления реестровых ошибок в сведениях о местоположении их границ

1. Сведения о характерных точках границ уточняемого земельного участка с кадастровым номером 91:04:037002:355 :

Система координат СК-63, зона 4

Зона № 4

Обозначение характерных точек границ	Координаты, м				Метод определения координат	Формулы, примененные для расчета средней квадратической погрешности определения координат характерных точек границ (Mt), с подставленными в такие формулы значениями и итоговые (вычисленные) значения Mt, м	Описание закрепления точки
	содержатся в Едином государственном реестре недвижимости		определены в результате выполнения комплексных кадастровых работ				
	X	Y	X	Y			
1	2	3	4	5	6	7	8
138	4947761.03	4386317.95	4947716.60	4386328.38	Метод спутниковых геодезических измерений (определений)	$Mt = \sqrt{\Delta \Sigma} \int \pm \frac{1}{4} \frac{1}{2} \frac{3}{4} 123 n$	-
139	4947765.64	4386324.69	4947721.93	4386324.49	Метод спутниковых геодезических измерений (определений)	$Mt = \sqrt{\Delta \Sigma} \int \pm \frac{1}{4} \frac{1}{2} \frac{3}{4} 123 n$	-
140	4947761.72	4386327.39	4947733.56	4386316.24	Метод спутниковых геодезических измерений (определений)	$Mt = \sqrt{\Delta \Sigma} \int \pm \frac{1}{4} \frac{1}{2} \frac{3}{4} 123 n$	-
141	4947765.75	4386333.34	4947751.05	4386304.09	Метод спутниковых геодезических измерений (определений)	$Mt = \sqrt{\Delta \Sigma} \int \pm \frac{1}{4} \frac{1}{2} \frac{3}{4} 123 n$	-
142	4947761.40	4386336.25	4947754.68	4386310.45	Метод спутниковых геодезических измерений (определений)	$Mt = \sqrt{\Delta \Sigma} \int \pm \frac{1}{4} \frac{1}{2} \frac{3}{4} 123 n$	-

**1. Сведения о характерных точках границ уточняемого земельного участка с кадастровым номером 91:04:037002:355 :**

Система координат СК-63, зона 4

Зона № 4

Обозначение характерных точек границ	Координаты, м				Метод определения координат	Формулы, примененные для расчета средней квадратической погрешности определения координат характерных точек границ (Mt), с подставленными в такие формулы значениями и итоговые (вычисленные) значения Mt, м	Описание закрепления точки
	содержатся в Едином государственном реестре недвижимости		определены в результате выполнения комплексных кадастровых работ				
	X	Y	X	Y			
1	2	3	4	5	6	7	8
143	4947761.96	4386337.09	4947759.72	4386319.26	Метод спутниковых геодезических измерений (определений)	$Mt = \sqrt{\Delta \Sigma \int \pm \frac{1}{4} \frac{1}{2} \frac{3}{4} 123 n}$	-
144	4947758.21	4386339.70	4947755.21	4386322.82	Метод спутниковых геодезических измерений (определений)	$Mt = \sqrt{\Delta \Sigma \int \pm \frac{1}{4} \frac{1}{2} \frac{3}{4} 123 n}$	-
145	4947758.88	4386340.67	4947755.79	4386323.67	Метод спутниковых геодезических измерений (определений)	$Mt = \sqrt{\Delta \Sigma \int \pm \frac{1}{4} \frac{1}{2} \frac{3}{4} 123 n}$	-
146	4947755.06	4386343.29	4947752.06	4386326.61	Метод спутниковых геодезических измерений (определений)	$Mt = \sqrt{\Delta \Sigma \int \pm \frac{1}{4} \frac{1}{2} \frac{3}{4} 123 n}$	-
147	4947753.34	4386346.46	4947752.57	4386327.29	Метод спутниковых геодезических измерений (определений)	$Mt = \sqrt{\Delta \Sigma \int \pm \frac{1}{4} \frac{1}{2} \frac{3}{4} 123 n}$	-

1. Сведения о характерных точках границ уточняемого земельного участка с кадастровым номером 91:04:037002:355 :							
Система координат СК-63, зона 4						Зона № 4	
Обозначение характерных точек границ	Координаты, м				Метод определения координат	Формулы, примененные для расчета средней квадратической погрешности определения координат характерных точек границ (Mt), с подставленными в такие формулы значениями и итоговые (вычисленные) значения Mt, м	Описание закрепления точки
	содержатся в Едином государственном реестре недвижимости		определены в результате выполнения комплексных кадастровых работ				
	X	Y	X	Y			
1	2	3	4	5	6	7	8
148	4947743.68	4386353.79	4947735.91	4386339.36	Метод спутниковых геодезических измерений (определений)	$Mt = \sqrt{\Delta \Sigma \int \pm \frac{1}{4} \frac{1}{2} \frac{3}{4} 123 n}$	-
149	4947730.92	4386349.52	4947724.28	4386338.53	Метод спутниковых геодезических измерений (определений)	$Mt = \sqrt{\Delta \Sigma \int \pm \frac{1}{4} \frac{1}{2} \frac{3}{4} 123 n}$	-
150	4947723.71	4386338.88	-	-	-	0.1	Иные способы закрепления границ
151	4947729.92	4386339.05	-	-	-	0.1	Иные способы закрепления границ
138	4947761.03	4386317.95	4947716.60	4386328.38	Метод спутниковых геодезических измерений (определений)	$Mt = \sqrt{\Delta \Sigma \int \pm \frac{1}{4} \frac{1}{2} \frac{3}{4} 123 n}$	-
2. Сведения о частях границ уточняемого земельного участка с кадастровым номером 91:04:037002:355 :							
Обозначение части границ		Горизонтальное проложение (S), м		Описание прохождения части границ	Сведения о согласовании местоположения границ (согласовано/спорное)		
от т.	до т.						
1	2	3		4	5		
138	139	6.60		-	-		
139	140	14.26		-	-		
140	141	21.30		-	-		
141	142	7.32		-	-		
142	143	10.15		-	-		
143	144	5.75		-	-		

<b>2. Сведения о частях границ уточняемого земельного участка с кадастровым номером 91:04:037002:355 :</b>				
Обозначение части границ		Горизонтальное проложение (S), м	Описание прохождения части границ	Сведения о согласовании местоположения границ (согласовано/спорное)
от т.	до т.			
1	2	3	4	5
144	145	1.03	-	-
145	146	4.75	-	-
146	147	0.85	-	-
147	148	20.57	-	-
148	149	11.66	-	-
149	138	12.73	-	-
<b>3. Сведения о характеристиках уточняемого земельного участка с кадастровым номером 91:04:037002:355 :</b>				
№ п/п	Наименование характеристики		Значение характеристики	
1	2		3	
1.	Адрес земельного участка		-	
1.1.	Сведения о местоположении земельного участка (при отсутствии адреса) в структурированном в соответствии с федеральной информационной адресной системой виде		Российская Федерация, город Севастополь, внутригородское муниципальное образование Качинский муниципальный округ, село Полюшко, улица Персиковая, земельный участок 3/2	
1.2.	Дополнительные сведения о местоположении земельного участка		-	
2.	Площадь земельного участка ± величина погрешности определения (вычисления) площади (P ± ΔP), м2		770 ± 243	
3.	Формула, примененная для расчета предельной допустимой погрешности определения площади земельного участка, с подставленными значениями и итоговые (вычисленные) значения (ΔP), м2		$\Delta P = 3.5 * M_t * \sqrt{P} = 3.5 * 2,5 * \sqrt{770} = 243$	
4.	Площадь земельного участка согласно сведениям Единого государственного реестра недвижимости (P <sub>кад</sub> ), м2		700	
5.	Оценка расхождения P и P <sub>кад</sub> (P - P <sub>кад</sub> ), м2		70	
6.	Предельные минимальный и максимальный размеры земельного участка (P <sub>мин</sub> и P <sub>макс</sub> ), м2		- -	
7.	Кадастровый номер или иной государственный учетный номер (инвентарный) объекта недвижимости, расположенного на земельном участке		91:04:037002:52	
8.	Вид (виды) разрешенного использования		2.1 "Для индивидуального жилищного строительства"	
8.1.	Дополнительные сведения об использовании земельного участка		-	
9.	Сведения о земельных участках (землях общего пользования, территории общего пользования), посредством которых обеспечивается доступ		-	
10.	Иные сведения		-	
<b>4. Пояснения к сведениям об уточняемом земельном участке с кадастровым номером 91:04:037002:355 :</b>				
1.	Была исправлена выявленная реестровая ошибка в местоположении			



## Сведения об уточняемых земельных участках, необходимые для исправления реестровых ошибок в сведениях о местоположении их границ

1. Сведения о характерных точках границ уточняемого земельного участка с кадастровым номером 91:04:037002:407 :

Система координат СК-63, зона 4

Зона № 4

Обозначение характерных точек границ	Координаты, м				Метод определения координат	Формулы, примененные для расчета средней квадратической погрешности определения координат характерных точек границ (Mt), с подставленными в такие формулы значениями и итоговые (вычисленные) значения Mt, м	Описание закрепления точки
	содержатся в Едином государственном реестре недвижимости		определены в результате выполнения комплексных кадастровых работ				
	X	Y	X	Y			
1	2	3	4	5	6	7	8
152	4947690.46	4386302.26	4947683.35	4386291.90	Метод спутниковых геодезических измерений (определений)	$Mt = \sqrt{\Delta \Sigma \int \pm \frac{1}{4} \frac{1}{2} \frac{3}{4} 123 n}$	-
153	4947689.87	4386302.67	4947681.40	4386293.26	Метод спутниковых геодезических измерений (определений)	$Mt = \sqrt{\Delta \Sigma \int \pm \frac{1}{4} \frac{1}{2} \frac{3}{4} 123 n}$	-
154	4947680.84	4386309.50	4947653.13	4386311.98	Метод спутниковых геодезических измерений (определений)	$Mt = \sqrt{\Delta \Sigma \int \pm \frac{1}{4} \frac{1}{2} \frac{3}{4} 123 n}$	-
155	4947674.51	4386313.24	4947650.15	4386313.67	Метод спутниковых геодезических измерений (определений)	$Mt = \sqrt{\Delta \Sigma \int \pm \frac{1}{4} \frac{1}{2} \frac{3}{4} 123 n}$	-
156	4947672.34	4386314.67	4947646.21	4386315.39	Метод спутниковых геодезических измерений (определений)	$Mt = \sqrt{\Delta \Sigma \int \pm \frac{1}{4} \frac{1}{2} \frac{3}{4} 123 n}$	-

**1. Сведения о характерных точках границ уточняемого земельного участка с кадастровым номером 91:04:037002:407 :**

Система координат СК-63, зона 4

Зона № 4

Обозначение характерных точек границ	Координаты, м				Метод определения координат	Формулы, примененные для расчета средней квадратической погрешности определения координат характерных точек границ (Mt), с подставленными в такие формулы значениями и итоговые (вычисленные) значения Mt, м	Описание закрепления точки
	содержатся в Едином государственном реестре недвижимости		определены в результате выполнения комплексных кадастровых работ				
	X	Y	X	Y			
1	2	3	4	5	6	7	8
157	4947666.53	4386318.84	4947644.03	4386316.40	Метод спутниковых геодезических измерений (определений)	$Mt = \sqrt{\Delta \Sigma \int \pm \frac{1}{4} \frac{1}{2} \frac{3}{4} 123 n}$	-
158	4947663.12	4386321.36	4947649.19	4386329.72	Метод спутниковых геодезических измерений (определений)	$Mt = \sqrt{\Delta \Sigma \int \pm \frac{1}{4} \frac{1}{2} \frac{3}{4} 123 n}$	-
159	4947656.51	4386325.25	4947656.51	4386325.25	Метод спутниковых геодезических измерений (определений)	$Mt = \sqrt{\Delta \Sigma \int \pm \frac{1}{4} \frac{1}{2} \frac{3}{4} 123 n}$	-
160	4947646.89	4386331.12	4947663.12	4386321.36	Метод спутниковых геодезических измерений (определений)	$Mt = \sqrt{\Delta \Sigma \int \pm \frac{1}{4} \frac{1}{2} \frac{3}{4} 123 n}$	-
161	4947639.75	4386319.56	4947666.53	4386318.84	Метод спутниковых геодезических измерений (определений)	$Mt = \sqrt{\Delta \Sigma \int \pm \frac{1}{4} \frac{1}{2} \frac{3}{4} 123 n}$	-

**1. Сведения о характерных точках границ уточняемого земельного участка с кадастровым номером 91:04:037002:407 :**

Система координат СК-63, зона 4

Зона № 4

Обозначение характерных точек границ	Координаты, м				Метод определения координат	Формулы, примененные для расчета средней квадратической погрешности определения координат характерных точек границ (Mt), с подставленными в такие формулы значениями и итоговые (вычисленные) значения Mt, м	Описание закрепления точки
	содержатся в Едином государственном реестре недвижимости		определены в результате выполнения комплексных кадастровых работ				
	X	Y	X	Y			
1	2	3	4	5	6	7	8
74	4947651.90	4386311.85	4947672.34	4386314.67	Метод спутниковых геодезических измерений (определений)	$Mt = \sqrt{\Delta \Sigma \int \pm \frac{1}{4} \frac{1}{2} \frac{3}{4} 123 n}$	-
73	4947681.40	4386293.26	4947674.51	4386313.24	Метод спутниковых геодезических измерений (определений)	$Mt = \sqrt{\Delta \Sigma \int \pm \frac{1}{4} \frac{1}{2} \frac{3}{4} 123 n}$	-
162	4947683.35	4386291.90	4947680.84	4386309.50	Метод спутниковых геодезических измерений (определений)	$Mt = \sqrt{\Delta \Sigma \int \pm \frac{1}{4} \frac{1}{2} \frac{3}{4} 123 n}$	-
153	-	-	4947689.87	4386302.67	Метод спутниковых геодезических измерений (определений)	$Mt = \sqrt{\Delta \Sigma \int \pm \frac{1}{4} \frac{1}{2} \frac{3}{4} 123 n}$	-
152	-	-	4947690.46	4386302.26	Метод спутниковых геодезических измерений (определений)	$Mt = \sqrt{\Delta \Sigma \int \pm \frac{1}{4} \frac{1}{2} \frac{3}{4} 123 n}$	-

1. Сведения о характерных точках границ уточняемого земельного участка с кадастровым номером 91:04:037002:407 :							
Система координат СК-63, зона 4						Зона № 4	
Обозначение характерных точек границ	Координаты, м				Метод определения координат	Формулы, примененные для расчета средней квадратической погрешности определения координат характерных точек границ (Mt), с подставленными в такие формулы значениями и итоговые (вычисленные) значения Mt, м	Описание закрепления точки
	содержатся в Едином государственном реестре недвижимости		определены в результате выполнения комплексных кадастровых работ				
	X	Y	X	Y			
1	2	3	4	5	6	7	8
152	4947690.46	4386302.26	4947683.35	4386291.90	Метод спутниковых геодезических измерений (определений)	$Mt = \sqrt{\Delta \Sigma} \pm \frac{1}{4} \frac{1}{2} \frac{3}{4} 123 n$	-
2. Сведения о частях границ уточняемого земельного участка с кадастровым номером 91:04:037002:407 :							
Обозначение части границ		Горизонтальное проложение (S), м	Описание прохождения части границ	Сведения о согласовании местоположения границ (согласовано/спорное)			
от т.	до т.						
1	2	3	4	5			
152	153	2.38	-	-			
153	154	33.91	-	-			
154	155	3.43	-	-			
155	156	4.30	-	-			
156	157	2.40	-	-			
157	158	14.28	-	-			
158	159	8.58	-	-			
159	160	7.67	-	-			
160	161	4.24	-	-			
161	74	7.15	-	-			
74	73	2.60	-	-			
73	162	7.35	-	-			
162	153	11.32	-	-			
153	152	0.72	-	-			
152	152	12.57	-	-			
3. Сведения о характеристиках уточняемого земельного участка с кадастровым номером 91:04:037002:407 :							
№ п/п	Наименование характеристики			Значение характеристики			
1	2			3			
1.	Адрес земельного участка			-			
1.1.	Сведения о местоположении земельного участка (при отсутствии адреса) в структурированном в соответствии с федеральной информационной адресной системой виде			Российская Федерация, город Севастополь, село Полюшко, улица Персиковая, 4, кв. 1			
1.2.	Дополнительные сведения о местоположении земельного участка			-			

<b>3. Сведения о характеристиках уточняемого земельного участка с кадастровым номером 91:04:037002:407 :</b>		
<b>№ п/п</b>	<b>Наименование характеристики</b>	<b>Значение характеристики</b>
<b>1</b>	<b>2</b>	<b>3</b>
2.	Площадь земельного участка ± величина погрешности определения (вычисления) площади ( $P \pm \Delta P$ ), м <sup>2</sup>	630 ± 220
3.	Формула, примененная для расчета предельной допустимой погрешности определения площади земельного участка, с подставленными значениями и итоговые (вычисленные) значения ( $\Delta P$ ), м <sup>2</sup>	$\Delta P = 3.5 * M_t * \sqrt{P} = 3.5 * 2,5 * \sqrt{630} = 220$
4.	Площадь земельного участка согласно сведениям Единого государственного реестра недвижимости ( $P_{\text{кад}}$ ), м <sup>2</sup>	700
5.	Оценка расхождения $P$ и $P_{\text{кад}}$ ( $P - P_{\text{кад}}$ ), м <sup>2</sup>	70
6.	Предельные минимальный и максимальный размеры земельного участка ( $R_{\text{мин}}$ и $R_{\text{макс}}$ ), м <sup>2</sup>	- -
7.	Кадастровый номер или иной государственный учетный номер (инвентарный) объекта недвижимости, расположенного на земельном участке	91:04:037002:719
8.	Вид (виды) разрешенного использования	2.1 "Для индивидуального жилищного строительства"
8.1.	Дополнительные сведения об использовании земельного участка	-
9.	Сведения о земельных участках (землях общего пользования, территории общего пользования), посредством которых обеспечивается доступ	-
10.	Иные сведения	-
<b>4. Пояснения к сведениям об уточняемом земельном участке с кадастровым номером 91:04:037002:407 :</b>		
1.	Была исправлена выявленная реестровая ошибка в местоположении	

**Сведения об уточняемых земельных участках, необходимые для исправления реестровых ошибок в сведениях о местоположении их границ**

**1. Сведения о характерных точках границ уточняемого земельного участка с кадастровым номером 91:04:037002:438 :**

**Система координат СК-63, зона 4**

**Зона № 4**

Обозначение характерных точек границ	Координаты, м				Метод определения координат	Формулы, примененные для расчета средней квадратической погрешности определения координат характерных точек границ (Mt), с подставленными в такие формулы значениями и итоговые (вычисленные) значения Mt, м	Описание закрепления точки
	содержатся в Едином государственном реестре недвижимости		определены в результате выполнения комплексных кадастровых работ				
	X	Y	X	Y			
1	2	3	4	5	6	7	8
163	4947807.55	4386455.35	4947837.44	4386433.88	Метод спутниковых геодезических измерений (определений)	$Mt = \sqrt{\Delta \Sigma} \int \pm \frac{1}{4} \frac{1}{2} \frac{3}{4} 123 n$	-
164	4947837.44	4386433.88	4947838.28	4386435.09	Метод спутниковых геодезических измерений (определений)	$Mt = \sqrt{\Delta \Sigma} \int \pm \frac{1}{4} \frac{1}{2} \frac{3}{4} 123 n$	-
165	4947838.28	4386435.09	4947843.54	4386445.89	Метод спутниковых геодезических измерений (определений)	$Mt = \sqrt{\Delta \Sigma} \int \pm \frac{1}{4} \frac{1}{2} \frac{3}{4} 123 n$	-
166	4947845.13	4386444.72	4947826.58	4386458.32	Метод спутниковых геодезических измерений (определений)	$Mt = \sqrt{\Delta \Sigma} \int \pm \frac{1}{4} \frac{1}{2} \frac{3}{4} 123 n$	-
167	4947826.58	4386458.32	4947820.42	4386462.94	Метод спутниковых геодезических измерений (определений)	$Mt = \sqrt{\Delta \Sigma} \int \pm \frac{1}{4} \frac{1}{2} \frac{3}{4} 123 n$	-

1. Сведения о характерных точках границ уточняемого земельного участка с кадастровым номером 91:04:037002:438 :							
Система координат СК-63, зона 4						Зона № 4	
Обозначение характерных точек границ	Координаты, м				Метод определения координат	Формулы, примененные для расчета средней квадратической погрешности определения координат характерных точек границ (Mt), с подставленными в такие формулы значениями и итоговые (вычисленные) значения Mt, м	Описание закрепления точки
	содержатся в Едином государственном реестре недвижимости		определены в результате выполнения комплексных кадастровых работ				
	X	Y	X	Y			
1	2	3	4	5	6	7	8
168	4947820.42	4386462.94	4947815.65	4386466.48	Метод спутниковых геодезических измерений (определений)	$Mt = \sqrt{\Delta \Sigma \int \pm \frac{1}{4} \frac{1}{2} \frac{3}{4} 123 n}$	-
169	4947815.65	4386466.48	4947807.55	4386455.35	Метод спутниковых геодезических измерений (определений)	$Mt = \sqrt{\Delta \Sigma \int \pm \frac{1}{4} \frac{1}{2} \frac{3}{4} 123 n}$	-
163	4947807.55	4386455.35	4947837.44	4386433.88	Метод спутниковых геодезических измерений (определений)	$Mt = \sqrt{\Delta \Sigma \int \pm \frac{1}{4} \frac{1}{2} \frac{3}{4} 123 n}$	-
2. Сведения о частях границ уточняемого земельного участка с кадастровым номером 91:04:037002:438 :							
Обозначение части границ		Горизонтальное проложение (S), м	Описание прохождения части границ	Сведения о согласовании местоположения границ (согласовано/спорное)			
от т.	до т.						
1	2	3	4	5			
163	164	1.47	-	-			
164	165	12.01	-	-			
165	166	21.03	-	-			
166	167	7.70	-	-			
167	168	5.94	-	-			
168	169	13.77	-	-			
169	163	36.80	-	-			

<b>3. Сведения о характеристиках уточняемого земельного участка с кадастровым номером 91:04:037002:438 :</b>		
<b>№ п/п</b>	<b>Наименование характеристики</b>	<b>Значение характеристики</b>
<b>1</b>	<b>2</b>	<b>3</b>
1.	Адрес земельного участка	-
1.1.	Сведения о местоположении земельного участка (при отсутствии адреса) в структурированном в соответствии с федеральной информационной адресной системой виде	Российская Федерация, 299814, город Севастополь, село Полюшко, улица Персиковая, дом 13, квартира 1
1.2.	Дополнительные сведения о местоположении земельного участка	-
2.	Площадь земельного участка ± величина погрешности определения (вычисления) площади ( $P \pm \Delta P$ ), м <sup>2</sup>	484 ± 8
3.	Формула, примененная для расчета предельной допустимой погрешности определения площади земельного участка, с подставленными значениями и итоговые (вычисленные) значения ( $\Delta P$ ), м <sup>2</sup>	$\Delta P = 3.5 * M_t * \sqrt{P} = 3.5 * 0,1 * \sqrt{484} = 8$
4.	Площадь земельного участка согласно сведениям Единого государственного реестра недвижимости ( $P_{\text{кад}}$ ), м <sup>2</sup>	495
5.	Оценка расхождения $P$ и $P_{\text{кад}}$ ( $P - P_{\text{кад}}$ ), м <sup>2</sup>	11
6.	Предельные минимальный и максимальный размеры земельного участка ( $P_{\text{мин}}$ и $P_{\text{макс}}$ ), м <sup>2</sup>	- -
7.	Кадастровый номер или иной государственный учетный номер (инвентарный) объекта недвижимости, расположенного на земельном участке	91:04:036001:647 91:04:036001:673 91:00:000000:15140 91:00:000000:15137 91:04:036001:674
8.	Вид (виды) разрешенного использования	для индивидуального жилищного строительства (код 2.1)
8.1.	Дополнительные сведения об использовании земельного участка	-
9.	Сведения о земельных участках (землях общего пользования, территории общего пользования), посредством которых обеспечивается доступ	-
10.	Иные сведения	-
<b>4. Пояснения к сведениям об уточняемом земельном участке с кадастровым номером 91:04:037002:438 :</b>		
1.	Была исправлена выявленная реестровая ошибка в местоположении	



## Сведения об уточняемых земельных участках, необходимые для исправления реестровых ошибок в сведениях о местоположении их границ

1. Сведения о характерных точках границ уточняемого земельного участка с кадастровым номером 91:04:037002:67 :

Система координат СК-63, зона 4

Зона № 4

Обозначение характерных точек границ	Координаты, м				Метод определения координат	Формулы, примененные для расчета средней квадратической погрешности определения координат характерных точек границ (Mt), с подставленными в такие формулы значениями и итоговые (вычисленные) значения Mt, м	Описание закрепления точки
	содержатся в Едином государственном реестре недвижимости		определены в результате выполнения комплексных кадастровых работ				
	X	Y	X	Y			
1	2	3	4	5	6	7	8
83	4947511.54	4386214.33	4947509.04	4386207.03	Метод спутниковых геодезических измерений (определений)	$Mt = \sqrt{\Delta \Sigma \int \pm \frac{1}{4} \frac{1}{2} \frac{3}{4} 123 n}$	-
170	4947524.32	4386210.68	4947521.41	4386203.39	Метод спутниковых геодезических измерений (определений)	$Mt = \sqrt{\Delta \Sigma \int \pm \frac{1}{4} \frac{1}{2} \frac{3}{4} 123 n}$	-
171	4947541.89	4386259.68	4947529.98	4386228.96	Метод спутниковых геодезических измерений (определений)	$Mt = \sqrt{\Delta \Sigma \int \pm \frac{1}{4} \frac{1}{2} \frac{3}{4} 123 n}$	-
79	4947530.40	4386264.24	4947541.62	4386259.59	Метод спутниковых геодезических измерений (определений)	$Mt = \sqrt{\Delta \Sigma \int \pm \frac{1}{4} \frac{1}{2} \frac{3}{4} 123 n}$	-
87	4947527.17	4386256.12	4947530.40	4386264.24	Метод спутниковых геодезических измерений (определений)	$Mt = \sqrt{\Delta \Sigma \int \pm \frac{1}{4} \frac{1}{2} \frac{3}{4} 123 n}$	-

**1. Сведения о характерных точках границ уточняемого земельного участка с кадастровым номером 91:04:037002:67 :**

Система координат СК-63, зона 4

Зона № 4

Обозначение характерных точек границ	Координаты, м				Метод определения координат	Формулы, примененные для расчета средней квадратической погрешности определения координат характерных точек границ (Mt), с подставленными в такие формулы значениями и итоговые (вычисленные) значения Mt, м	Описание закрепления точки
	содержатся в Едином государственном реестре недвижимости		определены в результате выполнения комплексных кадастровых работ				
	X	Y	X	Y			
1	2	3	4	5	6	7	8
86	4947524.26	4386248.79	4947527.17	4386256.12	Метод спутниковых геодезических измерений (определений)	$Mt = \sqrt{\Delta \Sigma \int \pm \frac{1}{4} \frac{1}{2} \frac{3}{4} 123 n}$	-
85	4947521.70	4386242.35	4947524.26	4386248.79	Метод спутниковых геодезических измерений (определений)	$Mt = \sqrt{\Delta \Sigma \int \pm \frac{1}{4} \frac{1}{2} \frac{3}{4} 123 n}$	-
84	4947518.04	4386233.13	4947521.70	4386242.35	Метод спутниковых геодезических измерений (определений)	$Mt = \sqrt{\Delta \Sigma \int \pm \frac{1}{4} \frac{1}{2} \frac{3}{4} 123 n}$	-
84	-	-	4947518.04	4386233.13	Метод спутниковых геодезических измерений (определений)	$Mt = \sqrt{\Delta \Sigma \int \pm \frac{1}{4} \frac{1}{2} \frac{3}{4} 123 n}$	-
83	-	-	4947511.54	4386214.33	Метод спутниковых геодезических измерений (определений)	$Mt = \sqrt{\Delta \Sigma \int \pm \frac{1}{4} \frac{1}{2} \frac{3}{4} 123 n}$	-

1. Сведения о характерных точках границ уточняемого земельного участка с кадастровым номером 91:04:037002:67 :							
Система координат СК-63, зона 4						Зона № 4	
Обозначение характерных точек границ	Координаты, м				Метод определения координат	Формулы, примененные для расчета средней квадратической погрешности определения координат характерных точек границ (Mt), с подставленными в такие формулы значениями и итоговые (вычисленные) значения Mt, м	Описание закрепления точки
	содержатся в Едином государственном реестре недвижимости		определены в результате выполнения комплексных кадастровых работ				
	X	Y	X	Y			
1	2	3	4	5	6	7	8
83	4947511.54	4386214.33	4947509.04	4386207.03	Метод спутниковых геодезических измерений (определений)	$Mt = \sqrt{\Delta \Sigma} \pm \frac{1}{4} \frac{1}{2} \frac{3}{4} 123 n$	-
2. Сведения о частях границ уточняемого земельного участка с кадастровым номером 91:04:037002:67 :							
Обозначение части границ		Горизонтальное проложение (S), м	Описание прохождения части границ	Сведения о согласовании местоположения границ (согласовано/спорное)			
от т.	до т.						
1	2	3	4	5			
83	170	12.89	-	-			
170	171	26.97	-	-			
171	79	32.77	-	-			
79	87	12.15	-	-			
87	86	8.74	-	-			
86	85	7.89	-	-			
85	84	6.93	-	-			
84	84	9.92	-	-			
84	83	19.89	-	-			
83	83	7.72	-	-			
3. Сведения о характеристиках уточняемого земельного участка с кадастровым номером 91:04:037002:67 :							
№ п/п	Наименование характеристики			Значение характеристики			
1	2			3			
1.	Адрес земельного участка			-			
1.1.	Сведения о местоположении земельного участка (при отсутствии адреса) в структурированном в соответствии с федеральной информационной адресной системой виде			Российская Федерация, город Севастополь, село Полюшко, улица Евпаторийская, 5, кв. 2			
1.2.	Дополнительные сведения о местоположении земельного участка			-			
2.	Площадь земельного участка ± величина погрешности определения (вычисления) площади (P ± ΔP), м <sup>2</sup>			759 ± 10			
3.	Формула, примененная для расчета предельной допустимой погрешности определения площади земельного участка, с подставленными значениями и итоговые (вычисленные) значения (ΔP), м <sup>2</sup>			$\Delta P = 3.5 * Mt * \sqrt{P} = 3.5 * 0,1 * \sqrt{759} = 10$			

<b>3. Сведения о характеристиках уточняемого земельного участка с кадастровым номером 91:04:037002:67 :</b>		
<b>№ п/п</b>	<b>Наименование характеристики</b>	<b>Значение характеристики</b>
<b>1</b>	<b>2</b>	<b>3</b>
4.	Площадь земельного участка согласно сведениям Единого государственного реестра недвижимости (Ркад), м2	690
5.	Оценка расхождения Р и Ркад (Р - Ркад), м2	69
6.	Предельные минимальный и максимальный размеры земельного участка (Рмин и Рмакс), м2	- -
7.	Кадастровый номер или иной государственный учетный номер (инвентарный) объекта недвижимости, расположенного на земельном участке	91:04:037002:100
8.	Вид (виды) разрешенного использования	для строительства и обслуживания жилого дома, хозяйственных построек и сооружений (приусадебный участок)
8.1.	Дополнительные сведения об использовании земельного участка	-
9.	Сведения о земельных участках (землях общего пользования, территории общего пользования), посредством которых обеспечивается доступ	-
10.	Иные сведения	-
<b>4. Пояснения к сведениям об уточняемом земельном участке с кадастровым номером 91:04:037002:67 :</b>		
1.	Была исправлена выявленная реестровая ошибка в местоположении	

## Сведения об уточняемых земельных участках, необходимые для исправления реестровых ошибок в сведениях о местоположении их границ

1. Сведения о характерных точках границ уточняемого земельного участка с кадастровым номером 91:04:037002:710 :

Система координат СК-63, зона 4

Зона № 4

Обозначение характерных точек границ	Координаты, м				Метод определения координат	Формулы, примененные для расчета средней квадратической погрешности определения координат характерных точек границ (Mt), с подставленными в такие формулы значениями и итоговые (вычисленные) значения Mt, м	Описание закрепления точки
	содержатся в Едином государственном реестре недвижимости		определены в результате выполнения комплексных кадастровых работ				
	X	Y	X	Y			
1	2	3	4	5	6	7	8
172	4947636.87	4386286.46	4947663.50	4386269.38	Метод спутниковых геодезических измерений (определений)	$Mt = \sqrt{\Delta \Sigma \int \pm \frac{1}{4} \frac{1}{2} \frac{3}{4} 123 n}$	-
173	4947663.50	4386269.38	4947673.32	4386283.09	Метод спутниковых геодезических измерений (определений)	$Mt = \sqrt{\Delta \Sigma \int \pm \frac{1}{4} \frac{1}{2} \frac{3}{4} 123 n}$	-
174	4947673.32	4386283.09	4947666.28	4386288.38	Метод спутниковых геодезических измерений (определений)	$Mt = \sqrt{\Delta \Sigma \int \pm \frac{1}{4} \frac{1}{2} \frac{3}{4} 123 n}$	-
71	4947666.28	4386288.38	4947660.42	4386292.62	Метод спутниковых геодезических измерений (определений)	$Mt = \sqrt{\Delta \Sigma \int \pm \frac{1}{4} \frac{1}{2} \frac{3}{4} 123 n}$	-
70	4947660.42	4386292.62	4947656.16	4386295.37	Метод спутниковых геодезических измерений (определений)	$Mt = \sqrt{\Delta \Sigma \int \pm \frac{1}{4} \frac{1}{2} \frac{3}{4} 123 n}$	-

**1. Сведения о характерных точках границ уточняемого земельного участка с кадастровым номером 91:04:037002:710 :**

Система координат СК-63, зона 4

Зона № 4

Обозначение характерных точек границ	Координаты, м				Метод определения координат	Формулы, примененные для расчета средней квадратической погрешности определения координат характерных точек границ (Mt), с подставленными в такие формулы значениями и итоговые (вычисленные) значения Mt, м	Описание закрепления точки
	содержатся в Едином государственном реестре недвижимости		определены в результате выполнения комплексных кадастровых работ				
	X	Y	X	Y			
1	2	3	4	5	6	7	8
69	4947656.16	4386295.37	4947643.81	4386301.56	Метод спутниковых геодезических измерений (определений)	$Mt = \sqrt{\Delta \Sigma \int \pm \frac{1}{4} \frac{1}{2} \frac{3}{4} 123 n}$	-
68	4947645.35	4386300.79	4947641.25	4386302.85	Метод спутниковых геодезических измерений (определений)	$Mt = \sqrt{\Delta \Sigma \int \pm \frac{1}{4} \frac{1}{2} \frac{3}{4} 123 n}$	-
н231У	-	-	4947635.83	4386287.12	Метод спутниковых геодезических измерений (определений)	$Mt = \sqrt{\Delta \Sigma \int \pm \frac{1}{4} \frac{1}{2} \frac{3}{4} 123 n}$	-
172	-	-	4947636.87	4386286.46	Метод спутниковых геодезических измерений (определений)	$Mt = \sqrt{\Delta \Sigma \int \pm \frac{1}{4} \frac{1}{2} \frac{3}{4} 123 n}$	-
172	4947636.87	4386286.46	4947663.50	4386269.38	Метод спутниковых геодезических измерений (определений)	$Mt = \sqrt{\Delta \Sigma \int \pm \frac{1}{4} \frac{1}{2} \frac{3}{4} 123 n}$	-

2. Сведения о частях границ уточняемого земельного участка с кадастровым номером 91:04:037002:710 :				
Обозначение части границ		Горизонтальное проложение (S), м	Описание прохождения части границ	Сведения о согласовании местоположения границ (согласовано/спорное)
от т.	до т.			
1	2	3	4	5
172	173	16.86	-	-
173	174	8.81	-	-
174	71	7.23	-	-
71	70	5.07	-	-
70	69	13.81	-	-
69	68	2.87	-	-
68	н231У	16.64	-	-
н231У	172	1.23	-	-
172	172	31.64	-	-
3. Сведения о характеристиках уточняемого земельного участка с кадастровым номером 91:04:037002:710 :				
№ п/п	Наименование характеристики		Значение характеристики	
1	2		3	
1.	Адрес земельного участка		-	
1.1.	Сведения о местоположении земельного участка (при отсутствии адреса) в структурированном в соответствии с федеральной информационной адресной системой виде		Российская Федерация, город Севастополь, внутригородское муниципальное образование Качинский муниципальный округ, село Полюшко, улица Персиковая, земельный участок 2/1	
1.2.	Дополнительные сведения о местоположении земельного участка		-	
2.	Площадь земельного участка ± величина погрешности определения (вычисления) площади ( $P \pm \Delta P$ ), м <sup>2</sup>		613 ± 217	
3.	Формула, примененная для расчета предельной допустимой погрешности определения площади земельного участка, с подставленными значениями и итоговые (вычисленные) значения ( $\Delta P$ ), м <sup>2</sup>		$\Delta P = 3.5 * M_t * \sqrt{P} = 3.5 * 2,5 * \sqrt{613} = 217$	
4.	Площадь земельного участка согласно сведениям Единого государственного реестра недвижимости (P <sub>кад</sub> ), м <sup>2</sup>		565	
5.	Оценка расхождения P и P <sub>кад</sub> (P - P <sub>кад</sub> ), м <sup>2</sup>		48	
6.	Предельные минимальный и максимальный размеры земельного участка (P <sub>мин</sub> и P <sub>макс</sub> ), м <sup>2</sup>		- -	
7.	Кадастровый номер или иной государственный учетный номер (инвентарный) объекта недвижимости, расположенного на земельном участке		91:04:037002:657	
8.	Вид (виды) разрешенного использования		для строительства и обслуживания жилого дома и хозяйственных построек	
8.1.	Дополнительные сведения об использовании земельного участка		-	
9.	Сведения о земельных участках (землях общего пользования, территории общего пользования), посредством которых обеспечивается доступ		-	
10.	Иные сведения		-	

**4. Пояснения к сведениям об уточняемом земельном участке с кадастровым номером 91:04:037002:710 :**

- |    |   |
|----|---|
| 1. | Была исправлена выявленная реестровая ошибка в местоположении |
|----|---|



## Сведения об уточняемых земельных участках, необходимые для исправления реестровых ошибок в сведениях о местоположении их границ

1. Сведения о характерных точках границ уточняемого земельного участка с кадастровым номером 91:04:037002:85 :

Система координат СК-63, зона 4

Зона № 4

Обозначение характерных точек границ	Координаты, м				Метод определения координат	Формулы, примененные для расчета средней квадратической погрешности определения координат характерных точек границ (Mt), с подставленными в такие формулы значениями и итоговые (вычисленные) значения Mt, м	Описание закрепления точки
	содержатся в Едином государственном реестре недвижимости		определены в результате выполнения комплексных кадастровых работ				
	X	Y	X	Y			
1	2	3	4	5	6	7	8
175	4947544.33	4386188.85	4947558.09	4386185.38	Метод спутниковых геодезических измерений (определений)	$Mt = \sqrt{\Delta \Sigma \int \pm \frac{1}{4} \frac{1}{2} \frac{3}{4} 123 n}$	-
176	4947558.09	4386185.38	4947558.48	4386187.20	Метод спутниковых геодезических измерений (определений)	$Mt = \sqrt{\Delta \Sigma \int \pm \frac{1}{4} \frac{1}{2} \frac{3}{4} 123 n}$	-
177	4947560.42	4386196.29	4947560.42	4386196.29	Метод спутниковых геодезических измерений (определений)	$Mt = \sqrt{\Delta \Sigma \int \pm \frac{1}{4} \frac{1}{2} \frac{3}{4} 123 n}$	-
178	4947564.97	4386213.33	4947564.97	4386213.33	Метод спутниковых геодезических измерений (определений)	$Mt = \sqrt{\Delta \Sigma \int \pm \frac{1}{4} \frac{1}{2} \frac{3}{4} 123 n}$	-
179	4947565.59	4386214.83	4947565.59	4386214.83	Метод спутниковых геодезических измерений (определений)	$Mt = \sqrt{\Delta \Sigma \int \pm \frac{1}{4} \frac{1}{2} \frac{3}{4} 123 n}$	-

**1. Сведения о характерных точках границ уточняемого земельного участка с кадастровым номером 91:04:037002:85 :**

Система координат СК-63, зона 4

Зона № 4

Обозначение характерных точек границ	Координаты, м				Метод определения координат	Формулы, примененные для расчета средней квадратической погрешности определения координат характерных точек границ (Mt), с подставленными в такие формулы значениями и итоговые (вычисленные) значения Mt, м	Описание закрепления точки
	содержатся в Едином государственном реестре недвижимости		определены в результате выполнения комплексных кадастровых работ				
	X	Y	X	Y			
1	2	3	4	5	6	7	8
180	4947570.63	4386229.43	4947570.63	4386229.43	Метод спутниковых геодезических измерений (определений)	$Mt = \sqrt{\Delta \Sigma \int \pm \frac{1}{4} \frac{1}{2} \frac{3}{4} 123 n}$	-
181	4947571.20	4386231.28	4947571.20	4386231.28	Метод спутниковых геодезических измерений (определений)	$Mt = \sqrt{\Delta \Sigma \int \pm \frac{1}{4} \frac{1}{2} \frac{3}{4} 123 n}$	-
182	4947574.31	4386237.77	4947576.19	4386242.79	Метод спутниковых геодезических измерений (определений)	$Mt = \sqrt{\Delta \Sigma \int \pm \frac{1}{4} \frac{1}{2} \frac{3}{4} 123 n}$	-
183	4947562.11	4386242.50	4947563.67	4386247.60	Метод спутниковых геодезических измерений (определений)	$Mt = \sqrt{\Delta \Sigma \int \pm \frac{1}{4} \frac{1}{2} \frac{3}{4} 123 n}$	-
н244У	-	-	4947555.53	4386222.65	Метод спутниковых геодезических измерений (определений)	$Mt = \sqrt{\Delta \Sigma \int \pm \frac{1}{4} \frac{1}{2} \frac{3}{4} 123 n}$	-

1. Сведения о характерных точках границ уточняемого земельного участка с кадастровым номером 91:04:037002:85 :							
Система координат СК-63, зона 4						Зона № 4	
Обозначение характерных точек границ	Координаты, м				Метод определения координат	Формулы, примененные для расчета средней квадратической погрешности определения координат характерных точек границ (Mt), с подставленными в такие формулы значениями и итоговые (вычисленные) значения Mt, м	Описание закрепления точки
	содержатся в Едином государственном реестре недвижимости		определены в результате выполнения комплексных кадастровых работ				
	X	Y	X	Y			
1	2	3	4	5	6	7	8
175	-	-	4947544.33	4386188.85	Метод спутниковых геодезических измерений (определений)	$Mt = \sqrt{\Delta \Sigma \int \pm \frac{1}{4} \frac{1}{2} \frac{3}{4} 123 n}$	-
175	4947544.33	4386188.85	4947558.09	4386185.38	Метод спутниковых геодезических измерений (определений)	$Mt = \sqrt{\Delta \Sigma \int \pm \frac{1}{4} \frac{1}{2} \frac{3}{4} 123 n}$	-
2. Сведения о частях границ уточняемого земельного участка с кадастровым номером 91:04:037002:85 :							
Обозначение части границ		Горизонтальное проложение (S), м		Описание прохождения части границ	Сведения о согласовании местоположения границ (согласовано/спорное)		
от т.	до т.						
1	2	3		4	5		
175	176	1.86		-	-		
176	177	9.29		-	-		
177	178	17.64		-	-		
178	179	1.62		-	-		
179	180	15.45		-	-		
180	181	1.94		-	-		
181	182	12.55		-	-		
182	183	13.41		-	-		
183	н244У	26.24		-	-		
н244У	175	35.61		-	-		
175	175	14.19		-	-		
3. Сведения о характеристиках уточняемого земельного участка с кадастровым номером 91:04:037002:85 :							
№ п/п	Наименование характеристики				Значение характеристики		
1	2				3		
1.	Адрес земельного участка				-		

<b>3. Сведения о характеристиках уточняемого земельного участка с кадастровым номером 91:04:037002:85 :</b>		
<b>№ п/п</b>	<b>Наименование характеристики</b>	<b>Значение характеристики</b>
<b>1</b>	<b>2</b>	<b>3</b>
1.1.	Сведения о местоположении земельного участка (при отсутствии адреса) в структурированном в соответствии с федеральной информационной адресной системой виде	Российская Федерация, город Севастополь, село Полюшко, улица Евпаторийская, 9/1
1.2.	Дополнительные сведения о местоположении земельного участка	-
2.	Площадь земельного участка ± величина погрешности определения (вычисления) площади ( $P \pm \Delta P$ ), м <sup>2</sup>	771 ± 243
3.	Формула, примененная для расчета предельной допустимой погрешности определения площади земельного участка, с подставленными значениями и итоговые (вычисленные) значения ( $\Delta P$ ), м <sup>2</sup>	$\Delta P = 3.5 * M_t * \sqrt{P} = 3.5 * 2,5 * \sqrt{771} = 243$
4.	Площадь земельного участка согласно сведениям Единого государственного реестра недвижимости ( $P_{\text{кад}}$ ), м <sup>2</sup>	700
5.	Оценка расхождения $P$ и $P_{\text{кад}}$ ( $P - P_{\text{кад}}$ ), м <sup>2</sup>	71
6.	Предельные минимальный и максимальный размеры земельного участка ( $P_{\text{мин}}$ и $P_{\text{макс}}$ ), м <sup>2</sup>	- -
7.	Кадастровый номер или иной государственный учетный номер (инвентарный) объекта недвижимости, расположенного на земельном участке	91:04:037002:81
8.	Вид (виды) разрешенного использования	для строительства и обслуживания жилого дома и хозяйственных построек
8.1.	Дополнительные сведения об использовании земельного участка	-
9.	Сведения о земельных участках (землях общего пользования, территории общего пользования), посредством которых обеспечивается доступ	-
10.	Иные сведения	-
<b>4. Пояснения к сведениям об уточняемом земельном участке с кадастровым номером 91:04:037002:85 :</b>		
1.	Была исправлена выявленная реестровая ошибка в местоположении	

## Сведения об уточняемых земельных участках, необходимые для исправления реестровых ошибок в сведениях о местоположении их границ

1. Сведения о характерных точках границ уточняемого земельного участка с кадастровым номером 91:04:037002:88 :

Система координат СК-63, зона 4

Зона № 4

Обозначение характерных точек границ	Координаты, м				Метод определения координат	Формулы, примененные для расчета средней квадратической погрешности определения координат характерных точек границ (Mt), с подставленными в такие формулы значениями и итоговые (вычисленные) значения Mt, м	Описание закрепления точки
	содержатся в Едином государственном реестре недвижимости		определены в результате выполнения комплексных кадастровых работ				
	X	Y	X	Y			
1	2	3	4	5	6	7	8
184	4947891.42	4386370.65	4947891.42	4386370.65	Метод спутниковых геодезических измерений (определений)	$Mt = \sqrt{\Delta \Sigma} \int \pm \frac{1}{4} \frac{1}{2} \frac{3}{4} 123 n$	-
185	4947901.90	4386386.50	4947894.73	4386368.62	Метод спутниковых геодезических измерений (определений)	$Mt = \sqrt{\Delta \Sigma} \int \pm \frac{1}{4} \frac{1}{2} \frac{3}{4} 123 n$	-
61	4947870.80	4386408.66	4947904.65	4386384.54	Метод спутниковых геодезических измерений (определений)	$Mt = \sqrt{\Delta \Sigma} \int \pm \frac{1}{4} \frac{1}{2} \frac{3}{4} 123 n$	-
186	4947857.68	4386390.12	4947870.80	4386408.66	Метод спутниковых геодезических измерений (определений)	$Mt = \sqrt{\Delta \Sigma} \int \pm \frac{1}{4} \frac{1}{2} \frac{3}{4} 123 n$	-
187	4947889.41	4386371.97	4947857.68	4386390.12	Метод спутниковых геодезических измерений (определений)	$Mt = \sqrt{\Delta \Sigma} \int \pm \frac{1}{4} \frac{1}{2} \frac{3}{4} 123 n$	-

1. Сведения о характерных точках границ уточняемого земельного участка с кадастровым номером 91:04:037002:88 :							
Система координат СК-63, зона 4						Зона № 4	
Обозначение характерных точек границ	Координаты, м				Метод определения координат	Формулы, примененные для расчета средней квадратической погрешности определения координат характерных точек границ (Mt), с подставленными в такие формулы значениями и итоговые (вычисленные) значения Mt, м	Описание закрепления точки
	содержатся в Едином государственном реестре недвижимости		определены в результате выполнения комплексных кадастровых работ				
	X	Y	X	Y			
1	2	3	4	5	6	7	8
187	-	-	4947889.41	4386371.97	Метод спутниковых геодезических измерений (определений)	$Mt = \sqrt{\Delta \Sigma \int \pm \frac{1}{4} \frac{1}{2} \frac{3}{4} 123 n}$	-
184	4947891.42	4386370.65	4947891.42	4386370.65	Метод спутниковых геодезических измерений (определений)	$Mt = \sqrt{\Delta \Sigma \int \pm \frac{1}{4} \frac{1}{2} \frac{3}{4} 123 n}$	-
2. Сведения о частях границ уточняемого земельного участка с кадастровым номером 91:04:037002:88 :							
Обозначение части границ		Горизонтальное проложение (S), м		Описание прохождения части границ	Сведения о согласовании местоположения границ (согласовано/спорное)		
от т.	до т.						
1	2	3		4	5		
184	185	3.88		-	-		
185	61	18.76		-	-		
61	186	41.56		-	-		
186	187	22.71		-	-		
187	187	36.55		-	-		
187	184	2.40		-	-		
3. Сведения о характеристиках уточняемого земельного участка с кадастровым номером 91:04:037002:88 :							
№ п/п	Наименование характеристики				Значение характеристики		
1	2				3		
1.	Адрес земельного участка				-		
1.1.	Сведения о местоположении земельного участка (при отсутствии адреса) в структурированном в соответствии с федеральной информационной адресной системой виде				Российская Федерация, город Севастополь, село Полюшко, улица Солнечная, 16		
1.2.	Дополнительные сведения о местоположении земельного участка				-		
2.	Площадь земельного участка ± величина погрешности определения (вычисления) площади (P ± ΔP), м <sup>2</sup>				869 ± 258		

<b>3. Сведения о характеристиках уточняемого земельного участка с кадастровым номером 91:04:037002:88 :</b>		
<b>№ п/п</b>	<b>Наименование характеристики</b>	<b>Значение характеристики</b>
<b>1</b>	<b>2</b>	<b>3</b>
3.	Формула, примененная для расчета предельной допустимой погрешности определения площади земельного участка, с подставленными значениями и итоговые (вычисленные) значения ( $\Delta P$ ), м <sup>2</sup>	$\Delta P=3.5*Mt*\sqrt{P}=3.5*2,5*\sqrt{869}=258$
4.	Площадь земельного участка согласно сведениям Единого государственного реестра недвижимости (Ркад), м <sup>2</sup>	800
5.	Оценка расхождения Р и Ркад (Р - Ркад), м <sup>2</sup>	69
6.	Предельные минимальный и максимальный размеры земельного участка (Рмин и Рмакс), м <sup>2</sup>	- -
7.	Кадастровый номер или иной государственный учетный номер (инвентарный) объекта недвижимости, расположенного на земельном участке	91:04:036001:192
8.	Вид (виды) разрешенного использования	для строительства и обслуживания жилого дома и хозяйственных построек
8.1.	Дополнительные сведения об использовании земельного участка	-
9.	Сведения о земельных участках (землях общего пользования, территории общего пользования), посредством которых обеспечивается доступ	-
10.	Иные сведения	-
<b>4. Пояснения к сведениям об уточняемом земельном участке с кадастровым номером 91:04:037002:88 :</b>		
1.	Была исправлена выявленная реестровая ошибка в местоположении	

## Сведения об уточняемых земельных участках, необходимые для исправления реестровых ошибок в сведениях о местоположении их границ

1. Сведения о характерных точках границ уточняемого земельного участка с кадастровым номером 91:04:037002:95 :

Система координат СК-63, зона 4

Зона № 4

Обозначение характерных точек границ	Координаты, м				Метод определения координат	Формулы, примененные для расчета средней квадратической погрешности определения координат характерных точек границ (Mt), с подставленными в такие формулы значениями и итоговые (вычисленные) значения Mt, м	Описание закрепления точки
	содержатся в Едином государственном реестре недвижимости		определены в результате выполнения комплексных кадастровых работ				
	X	Y	X	Y			
1	2	3	4	5	6	7	8
36	4947727.74	4386357.58	4947727.69	4386357.61	Метод спутниковых геодезических измерений (определений)	$Mt = \sqrt{\Delta \Sigma} \int \pm \frac{1}{4} \frac{1}{2} \frac{3}{4} 123 n$	-
188	4947729.54	4386360.25	4947703.95	4386371.19	Метод спутниковых геодезических измерений (определений)	$Mt = \sqrt{\Delta \Sigma} \int \pm \frac{1}{4} \frac{1}{2} \frac{3}{4} 123 n$	-
189	4947731.78	4386358.77	4947683.45	4386382.13	Метод спутниковых геодезических измерений (определений)	$Mt = \sqrt{\Delta \Sigma} \int \pm \frac{1}{4} \frac{1}{2} \frac{3}{4} 123 n$	-
190	4947738.11	4386367.39	4947677.87	4386385.58	Метод спутниковых геодезических измерений (определений)	$Mt = \sqrt{\Delta \Sigma} \int \pm \frac{1}{4} \frac{1}{2} \frac{3}{4} 123 n$	-
191	4947702.02	4386392.40	4947675.73	4386386.90	Метод спутниковых геодезических измерений (определений)	$Mt = \sqrt{\Delta \Sigma} \int \pm \frac{1}{4} \frac{1}{2} \frac{3}{4} 123 n$	-



**1. Сведения о характерных точках границ уточняемого земельного участка с кадастровым номером 91:04:037002:95 :**

Система координат СК-63, зона 4

Зона № 4

Обозначение характерных точек границ	Координаты, м				Метод определения координат	Формулы, примененные для расчета средней квадратической погрешности определения координат характерных точек границ (Mt), с подставленными в такие формулы значениями и итоговые (вычисленные) значения Mt, м	Описание закрепления точки
	содержатся в Едином государственном реестре недвижимости		определены в результате выполнения комплексных кадастровых работ				
	X	Y	X	Y			
1	2	3	4	5	6	7	8
192	4947696.19	4386384.65	4947673.95	4386387.91	Метод спутниковых геодезических измерений (определений)	$Mt = \sqrt{\Delta \Sigma \int \pm \frac{1}{4} \frac{1}{2} \frac{3}{4} 123 n}$	-
193	4947663.17	4386406.80	4947672.59	4386389.34	Метод спутниковых геодезических измерений (определений)	$Mt = \sqrt{\Delta \Sigma \int \pm \frac{1}{4} \frac{1}{2} \frac{3}{4} 123 n}$	-
194	4947661.65	4386404.88	4947658.25	4386398.71	Метод спутниковых геодезических измерений (определений)	$Mt = \sqrt{\Delta \Sigma \int \pm \frac{1}{4} \frac{1}{2} \frac{3}{4} 123 n}$	-
195	4947657.82	4386398.99	4947663.91	4386407.39	Метод спутниковых геодезических измерений (определений)	$Mt = \sqrt{\Delta \Sigma \int \pm \frac{1}{4} \frac{1}{2} \frac{3}{4} 123 n}$	-
196	4947672.59	4386389.34	4947696.84	4386385.51	Метод спутниковых геодезических измерений (определений)	$Mt = \sqrt{\Delta \Sigma \int \pm \frac{1}{4} \frac{1}{2} \frac{3}{4} 123 n}$	-

**1. Сведения о характерных точках границ уточняемого земельного участка с кадастровым номером 91:04:037002:95 :**

Система координат СК-63, зона 4

Зона № 4

Обозначение характерных точек границ	Координаты, м				Метод определения координат	Формулы, примененные для расчета средней квадратической погрешности определения координат характерных точек границ (Mt), с подставленными в такие формулы значениями и итоговые (вычисленные) значения Mt, м	Описание закрепления точки
	содержатся в Едином государственном реестре недвижимости		определены в результате выполнения комплексных кадастровых работ				
	X	Y	X	Y			
1	2	3	4	5	6	7	8
197	4947673.95	4386387.91	4947702.02	4386392.40	Метод спутниковых геодезических измерений (определений)	$Mt = \sqrt{\Delta \Sigma \int \pm \frac{1}{4} \frac{1}{2} \frac{3}{4} 123 n}$	-
198	4947675.73	4386386.90	4947738.11	4386367.39	Метод спутниковых геодезических измерений (определений)	$Mt = \sqrt{\Delta \Sigma \int \pm \frac{1}{4} \frac{1}{2} \frac{3}{4} 123 n}$	-
38	4947683.45	4386382.13	4947731.78	4386358.77	Метод спутниковых геодезических измерений (определений)	$Mt = \sqrt{\Delta \Sigma \int \pm \frac{1}{4} \frac{1}{2} \frac{3}{4} 123 n}$	-
37	4947703.95	4386371.19	4947729.54	4386360.25	Метод спутниковых геодезических измерений (определений)	$Mt = \sqrt{\Delta \Sigma \int \pm \frac{1}{4} \frac{1}{2} \frac{3}{4} 123 n}$	-
36	4947727.74	4386357.58	4947727.69	4386357.61	Метод спутниковых геодезических измерений (определений)	$Mt = \sqrt{\Delta \Sigma \int \pm \frac{1}{4} \frac{1}{2} \frac{3}{4} 123 n}$	-

<b>2. Сведения о частях границ уточняемого земельного участка с кадастровым номером 91:04:037002:95 :</b>				
Обозначение части границ		Горизонтальное проложение (S), м	Описание прохождения части границ	Сведения о согласовании местоположения границ (согласовано/спорное)
от т.	до т.			
1	2	3	4	5
36	188	27.35	-	-
188	189	23.24	-	-
189	190	6.56	-	-
190	191	2.51	-	-
191	192	2.05	-	-
192	193	1.97	-	-
193	194	17.13	-	-
194	195	10.36	-	-
195	196	39.54	-	-
196	197	8.62	-	-
197	198	43.91	-	-
198	38	10.69	-	-
38	37	2.68	-	-
37	36	3.22	-	-
<b>3. Сведения о характеристиках уточняемого земельного участка с кадастровым номером 91:04:037002:95 :</b>				
№ п/п	Наименование характеристики		Значение характеристики	
1	2		3	
1.	Адрес земельного участка		-	
1.1.	Сведения о местоположении земельного участка (при отсутствии адреса) в структурированном в соответствии с федеральной информационной адресной системой виде		Российская Федерация, город Севастополь, Нахимовский район, с. Полушко, ул. Персиковая, 10	
1.2.	Дополнительные сведения о местоположении земельного участка		-	
2.	Площадь земельного участка ± величина погрешности определения (вычисления) площади ( $P \pm \Delta P$ ), м <sup>2</sup>		1085 ± 12	
3.	Формула, примененная для расчета предельной допустимой погрешности определения площади земельного участка, с подставленными значениями и итоговые (вычисленные) значения ( $\Delta P$ ), м <sup>2</sup>		$\Delta P = 3.5 * M_t * \sqrt{P} = 3.5 * 0,1 * \sqrt{1085} = 12$	
4.	Площадь земельного участка согласно сведениям Единого государственного реестра недвижимости ( $P_{\text{кад}}$ ), м <sup>2</sup>		1050	
5.	Оценка расхождения $P$ и $P_{\text{кад}}$ ( $P - P_{\text{кад}}$ ), м <sup>2</sup>		35	
6.	Предельные минимальный и максимальный размеры земельного участка ( $R_{\text{мин}}$ и $R_{\text{макс}}$ ), м <sup>2</sup>		- -	
7.	Кадастровый номер или иной государственный учетный номер (инвентарный) объекта недвижимости, расположенного на земельном участке		91:04:036001:248	
8.	Вид (виды) разрешенного использования		для строительства и обслуживания жилого дома	
8.1.	Дополнительные сведения об использовании земельного участка		-	
9.	Сведения о земельных участках (землях общего пользования, территории общего пользования), посредством которых обеспечивается доступ		-	
10.	Иные сведения		-	

**4. Пояснения к сведениям об уточняемом земельном участке с кадастровым номером 91:04:037002:95 :**

- |    |   |
|----|---|
| 1. | Была исправлена выявленная реестровая ошибка в местоположении |
|----|---|

## Сведения об уточняемых земельных участках, необходимые для исправления реестровых ошибок в сведениях о местоположении их границ

1. Сведения о характерных точках границ уточняемого земельного участка с кадастровым номером 91:04:037002:96 :

Система координат СК-63, зона 4

Зона № 4

Обозначение характерных точек границ	Координаты, м				Метод определения координат	Формулы, примененные для расчета средней квадратической погрешности определения координат характерных точек границ (Mt), с подставленными в такие формулы значениями и итоговые (вычисленные) значения Mt, м	Описание закрепления точки
	содержатся в Едином государственном реестре недвижимости		определены в результате выполнения комплексных кадастровых работ				
	X	Y	X	Y			
1	2	3	4	5	6	7	8
199	4947982.71	4386398.29	4948001.20	4386384.61	Метод спутниковых геодезических измерений (определений)	$Mt = \sqrt{\Delta \Sigma \int \pm \frac{1}{4} \frac{1}{2} \frac{3}{4} 123 n}$	-
200	4948001.20	4386384.61	4948023.47	4386413.68	Метод спутниковых геодезических измерений (определений)	$Mt = \sqrt{\Delta \Sigma \int \pm \frac{1}{4} \frac{1}{2} \frac{3}{4} 123 n}$	-
201	4948022.23	4386412.58	4948003.74	4386426.27	Метод спутниковых геодезических измерений (определений)	$Mt = \sqrt{\Delta \Sigma \int \pm \frac{1}{4} \frac{1}{2} \frac{3}{4} 123 n}$	-
54	4948003.74	4386426.27	4947994.90	4386415.31	Метод спутниковых геодезических измерений (определений)	$Mt = \sqrt{\Delta \Sigma \int \pm \frac{1}{4} \frac{1}{2} \frac{3}{4} 123 n}$	-
53	4947994.90	4386415.31	4947991.11	4386410.69	Метод спутниковых геодезических измерений (определений)	$Mt = \sqrt{\Delta \Sigma \int \pm \frac{1}{4} \frac{1}{2} \frac{3}{4} 123 n}$	-

1. Сведения о характерных точках границ уточняемого земельного участка с кадастровым номером 91:04:037002:96 :							
Система координат СК-63, зона 4							Зона № 4
Обозначение характерных точек границ	Координаты, м				Метод определения координат	Формулы, примененные для расчета средней квадратической погрешности определения координат характерных точек границ (Mt), с подставленными в такие формулы значениями и итоговые (вычисленные) значения Mt, м	Описание закрепления точки
	содержатся в Едином государственном реестре недвижимости		определены в результате выполнения комплексных кадастровых работ				
	X	Y	X	Y			
1	2	3	4	5	6	7	8
202	4947991.11	4386410.69	4947989.38	4386407.75	Метод спутниковых геодезических измерений (определений)	$Mt = \sqrt{\Delta \Sigma \int \pm \frac{1}{4} \frac{1}{2} \frac{3}{4} 123 n}$	-
203	4947989.38	4386407.75	4947982.71	4386398.29	Метод спутниковых геодезических измерений (определений)	$Mt = \sqrt{\Delta \Sigma \int \pm \frac{1}{4} \frac{1}{2} \frac{3}{4} 123 n}$	-
199	4947982.71	4386398.29	4948001.20	4386384.61	Метод спутниковых геодезических измерений (определений)	$Mt = \sqrt{\Delta \Sigma \int \pm \frac{1}{4} \frac{1}{2} \frac{3}{4} 123 n}$	-
2. Сведения о частях границ уточняемого земельного участка с кадастровым номером 91:04:037002:96 :							
Обозначение части границ		Горизонтальное проложение (S), м	Описание прохождения части границ	Сведения о согласовании местоположения границ (согласовано/спорное)			
от т.	до т.						
1	2	3	4	5			
199	200	36.62	-	-			
200	201	23.40	-	-			
201	54	14.08	-	-			
54	53	5.98	-	-			
53	202	3.41	-	-			
202	203	11.57	-	-			
203	199	23.00	-	-			

<b>3. Сведения о характеристиках уточняемого земельного участка с кадастровым номером 91:04:037002:96 :</b>		
<b>№ п/п</b>	<b>Наименование характеристики</b>	<b>Значение характеристики</b>
<b>1</b>	<b>2</b>	<b>3</b>
1.	Адрес земельного участка	-
1.1.	Сведения о местоположении земельного участка (при отсутствии адреса) в структурированном в соответствии с федеральной информационной адресной системой виде	Российская Федерация, город Севастополь, село Полюшко, улица Молодежная, 14
1.2.	Дополнительные сведения о местоположении земельного участка	-
2.	Площадь земельного участка ± величина погрешности определения (вычисления) площади ( $P \pm \Delta P$ ), м <sup>2</sup>	840 ± 10
3.	Формула, примененная для расчета предельной допустимой погрешности определения площади земельного участка, с подставленными значениями и итоговые (вычисленные) значения ( $\Delta P$ ), м <sup>2</sup>	$\Delta P = 3.5 * M_t * \sqrt{P} = 3.5 * 0,1 * \sqrt{840} = 10$
4.	Площадь земельного участка согласно сведениям Единого государственного реестра недвижимости ( $P_{\text{кад}}$ ), м <sup>2</sup>	816
5.	Оценка расхождения $P$ и $P_{\text{кад}}$ ( $P - P_{\text{кад}}$ ), м <sup>2</sup>	24
6.	Предельные минимальный и максимальный размеры земельного участка ( $P_{\text{мин}}$ и $P_{\text{макс}}$ ), м <sup>2</sup>	- -
7.	Кадастровый номер или иной государственный учетный номер (инвентарный) объекта недвижимости, расположенного на земельном участке	91:04:037002:371
8.	Вид (виды) разрешенного использования	для строительства и обслуживания жилого дома и хозяйственных построек
8.1.	Дополнительные сведения об использовании земельного участка	-
9.	Сведения о земельных участках (землях общего пользования, территории общего пользования), посредством которых обеспечивается доступ	-
10.	Иные сведения	-
<b>4. Пояснения к сведениям об уточняемом земельном участке с кадастровым номером 91:04:037002:96 :</b>		
1.	Была исправлена выявленная реестровая ошибка в местоположении	

**Сведения об уточняемых земельных участках, необходимые для исправления реестровых ошибок в сведениях о местоположении их границ**

**1. Сведения о характерных точках границ уточняемого земельного участка с кадастровым номером 91:04:037002:730 :**

**Система координат СК-63, зона 4**

**Зона № 4**

Обозначение характерных точек границ	Координаты, м				Метод определения координат	Формулы, примененные для расчета средней квадратической погрешности определения координат характерных точек границ (Mt), с подставленными в такие формулы значениями и итоговые (вычисленные) значения Mt, м	Описание закрепления точки
	содержатся в Едином государственном реестре недвижимости		определены в результате выполнения комплексных кадастровых работ				
	X	Y	X	Y			
1	2	3	4	5	6	7	8
78	4947935.05	4386500.10	4947986.30	4386483.89	Метод спутниковых геодезических измерений (определений)	$Mt = \sqrt{\Delta \Sigma \int \pm \frac{1}{4} \frac{1}{2} \frac{3}{4} 123 n}$	-
77	4947973.71	4386473.58	4947991.93	4386491.08	Метод спутниковых геодезических измерений (определений)	$Mt = \sqrt{\Delta \Sigma \int \pm \frac{1}{4} \frac{1}{2} \frac{3}{4} 123 n}$	-
204	4947977.60	4386470.90	4947993.67	4386496.77	Метод спутниковых геодезических измерений (определений)	$Mt = \sqrt{\Delta \Sigma \int \pm \frac{1}{4} \frac{1}{2} \frac{3}{4} 123 n}$	-
205	4947983.16	4386478.43	4947959.26	4386520.27	Метод спутниковых геодезических измерений (определений)	$Mt = \sqrt{\Delta \Sigma \int \pm \frac{1}{4} \frac{1}{2} \frac{3}{4} 123 n}$	-
206	4947986.37	4386483.55	4947952.06	4386524.83	Метод спутниковых геодезических измерений (определений)	$Mt = \sqrt{\Delta \Sigma \int \pm \frac{1}{4} \frac{1}{2} \frac{3}{4} 123 n}$	-



**1. Сведения о характерных точках границ уточняемого земельного участка с кадастровым номером 91:04:037002:730 :**

Система координат СК-63, зона 4

Зона № 4

Обозначение характерных точек границ	Координаты, м				Метод определения координат	Формулы, примененные для расчета средней квадратической погрешности определения координат характерных точек границ (Mt), с подставленными в такие формулы значениями и итоговые (вычисленные) значения Mt, м	Описание закрепления точки
	содержатся в Едином государственном реестре недвижимости		определены в результате выполнения комплексных кадастровых работ				
	X	Y	X	Y			
1	2	3	4	5	6	7	8
207	4947991.57	4386490.02	4947944.59	4386513.96	Метод спутниковых геодезических измерений (определений)	$Mt = \sqrt{\Delta \Sigma \int \pm \frac{1}{4} \frac{1}{2} \frac{3}{4} 123 n}$	-
47	4947993.36	4386493.51	4947935.05	4386500.10	Метод спутниковых геодезических измерений (определений)	$Mt = \sqrt{\Delta \Sigma \int \pm \frac{1}{4} \frac{1}{2} \frac{3}{4} 123 n}$	-
46	4947966.18	4386514.36	4947973.71	4386473.58	Метод спутниковых геодезических измерений (определений)	$Mt = \sqrt{\Delta \Sigma \int \pm \frac{1}{4} \frac{1}{2} \frac{3}{4} 123 n}$	-
45	4947962.66	4386517.21	4947976.01	4386472.01	Метод спутниковых геодезических измерений (определений)	$Mt = \sqrt{\Delta \Sigma \int \pm \frac{1}{4} \frac{1}{2} \frac{3}{4} 123 n}$	-
44	4947952.29	4386525.01	-	-	-	0.1	-
78	4947935.05	4386500.10	4947986.30	4386483.89	Метод спутниковых геодезических измерений (определений)	$Mt = \sqrt{\Delta \Sigma \int \pm \frac{1}{4} \frac{1}{2} \frac{3}{4} 123 n}$	-

<b>2. Сведения о частях границ уточняемого земельного участка с кадастровым номером 91:04:037002:730 :</b>				
Обозначение части границ		Горизонтальное проложение (S), м	Описание прохождения части границ	Сведения о согласовании местоположения границ (согласовано/спорное)
от т.	до т.			
1	2	3	4	5
78	77	9.13	-	-
77	204	5.95	-	-
204	205	41.67	-	-
205	206	8.52	-	-
206	207	13.19	-	-
207	47	16.83	-	-
47	46	46.88	-	-
46	45	2.78	-	-
45	78	15.72	-	-
<b>3. Сведения о характеристиках уточняемого земельного участка с кадастровым номером 91:04:037002:730 :</b>				
№ п/п	Наименование характеристики		Значение характеристики	
1	2		3	
1.	Адрес земельного участка		-	
1.1.	Сведения о местоположении земельного участка (при отсутствии адреса) в структурированном в соответствии с федеральной информационной адресной системой виде		Российская Федерация, 299814, город Севастополь, село Полюшко, улица Солнечная, дом 26	
1.2.	Дополнительные сведения о местоположении земельного участка		-	
2.	Площадь земельного участка ± величина погрешности определения (вычисления) площади ( $P \pm \Delta P$ ), м <sup>2</sup>		1547 ± 14	
3.	Формула, примененная для расчета предельной допустимой погрешности определения площади земельного участка, с подставленными значениями и итоговые (вычисленные) значения ( $\Delta P$ ), м <sup>2</sup>		$\Delta P = 3.5 * M_t * \sqrt{P} = 3.5 * 0,1 * \sqrt{1547} = 14$	
4.	Площадь земельного участка согласно сведениям Единого государственного реестра недвижимости (P <sub>кад</sub> ), м <sup>2</sup>		1500	
5.	Оценка расхождения P и P <sub>кад</sub> (P - P <sub>кад</sub> ), м <sup>2</sup>		47	
6.	Предельные минимальный и максимальный размеры земельного участка (P <sub>мин</sub> и P <sub>макс</sub> ), м <sup>2</sup>		- -	
7.	Кадастровый номер или иной государственный учетный номер (инвентарный) объекта недвижимости, расположенного на земельном участке		91:04:036001:470	
8.	Вид (виды) разрешенного использования		Для индивидуального жилищного строительства (код 2.1)	
8.1.	Дополнительные сведения об использовании земельного участка		-	
9.	Сведения о земельных участках (землях общего пользования, территории общего пользования), посредством которых обеспечивается доступ		-	
10.	Иные сведения		-	
<b>4. Пояснения к сведениям об уточняемом земельном участке с кадастровым номером 91:04:037002:730 :</b>				
1.	Была исправлена выявленная реестровая ошибка в местоположении			

## Описание местоположения зданий, сооружений, объектов незавершенного строительства на земельном участке

**1. Сведения о характерных точках контура объекта недвижимости с кадастровым номером : 91:04:037002:100 :**

Система координат СК-63, зона 4

Зона № 4

Обозначение характерных точек контура	Содержатся в Едином государственном реестре недвижимости			Определены в ходе выполнения комплексных кадастровых работ			Метод определения координат	Формулы, примененные для расчета средней квадратической погрешности определения координат характерных точек (Mt), м, с подставленными в такие формулы значениями и итоговые (вычисленные) значения Mt, м
	Координаты, м		Радиус, м	Координаты, м		Радиус, м		
	X	Y	R	X	Y	R		
1	2	3	4	5	6	7	8	9
н2830	-	-	-	4947533.8 8	4386253.4 0	-	Метод спутниковых геодезических измерений (определений)	$Mt = \sqrt{\Delta \Sigma \int \pm 1/4 1/2 3/4 123 n}$
н2840	-	-	-	4947520.2 4	4386258.5 7	-	Метод спутниковых геодезических измерений (определений)	$Mt = \sqrt{\Delta \Sigma \int \pm 1/4 1/2 3/4 123 n}$
н2850	-	-	-	4947517.5 3	4386251.4 3	-	Метод спутниковых геодезических измерений (определений)	$Mt = \sqrt{\Delta \Sigma \int \pm 1/4 1/2 3/4 123 n}$
н2860	-	-	-	4947531.1 8	4386246.2 6	-	Метод спутниковых геодезических измерений (определений)	$Mt = \sqrt{\Delta \Sigma \int \pm 1/4 1/2 3/4 123 n}$
н2830	-	-	-	4947533.8 8	4386253.4 0	-	Метод спутниковых геодезических измерений (определений)	$Mt = \sqrt{\Delta \Sigma \int \pm 1/4 1/2 3/4 123 n}$

**2. Сведения о характеристиках объекта недвижимости с кадастровым номером : 91:04:037002:100 :**

№ п/п	Наименование характеристики	Значение характеристики
1	2	3
1.	Вид объекта недвижимости	здание
2.	Ранее присвоенный государственный учетный номер (инвентарный) здания, сооружения, объекта незавершенного строительства	-
3.	Кадастровый номер земельного участка (земельных участков), в границах которого (которых) расположены здание, сооружение, объект незавершенного строительства	91:04:037002:287, 91:04:037002:67

**2. Сведения о характеристиках объекта недвижимости с кадастровым номером : 91:04:037002:100 :**

<b>№ п/п</b>	<b>Наименование характеристики</b>	<b>Значение характеристики</b>
<b>1</b>	<b>2</b>	<b>3</b>
4.	Уникальный учетный номер кадастрового квартала, в границах которого расположены здание, сооружение, объект незавершенного строительства	91:04:037002
5.	Адрес здания, сооружения, объекта незавершенного строительства	-
5.1.	Сведения о местоположении здания, сооружения, объекта незавершенного строительства (при отсутствии адреса) в структурированном в соответствии с федеральной информационной адресной системой виде	Российская Федерация, город Севастополь, с. Полюшко (бывшее с. Ясное), ул. Евпаторийская, д. 5
5.2.	Дополнительные сведения о местоположении	-
6.	Иные сведения	-

**3. Пояснения к сведениям об объекте недвижимости с кадастровым номером 91:04:037002:100 :**

1.	-
----	---

## Описание местоположения зданий, сооружений, объектов незавершенного строительства на земельном участке

**1. Сведения о характерных точках контура объекта недвижимости  
с кадастровым номером : 91:04:037002:146 :**

Система координат СК-63, зона 4

Зона № 4

Обозначение характерных точек контура	Содержатся в Едином государственном реестре недвижимости			Определены в ходе выполнения комплексных кадастровых работ			Метод опреде ления коор динат	Формулы, примененные для расчета средней квадратической погрешности определения координат характерных точек (Mt), м, с подставленными в такие формулы значениями и итоговые (вычисленные) значения Mt, м
	Координаты, м		Ради ус, м	Координаты, м		Ради ус, м		
	X	Y	R	X	Y	R		
1	2	3	4	5	6	7	8	9
н2870	-	-	-	4947915.0 6	4386513.1 2	-	Метод спутниковых геодезически х измерений (определени й)	$Mt = \sqrt{\Delta \Sigma \int \pm 1/4 1/2 3/4 123 n}$
н2880	-	-	-	4947904.7 4	4386498.3 7	-	Метод спутниковых геодезически х измерений (определени й)	$Mt = \sqrt{\Delta \Sigma \int \pm 1/4 1/2 3/4 123 n}$
н2890	-	-	-	4947904.0 8	4386498.8 3	-	Метод спутниковых геодезически х измерений (определени й)	$Mt = \sqrt{\Delta \Sigma \int \pm 1/4 1/2 3/4 123 n}$
н2900	-	-	-	4947902.1 7	4386496.1 0	-	Метод спутниковых геодезически х измерений (определени й)	$Mt = \sqrt{\Delta \Sigma \int \pm 1/4 1/2 3/4 123 n}$
н2910	-	-	-	4947909.0 4	4386491.3 0	-	Метод спутниковых геодезически х измерений (определени й)	$Mt = \sqrt{\Delta \Sigma \int \pm 1/4 1/2 3/4 123 n}$
н2920	-	-	-	4947918.0 7	4386504.1 9	-	Метод спутниковых геодезически х измерений (определени й)	$Mt = \sqrt{\Delta \Sigma \int \pm 1/4 1/2 3/4 123 n}$
н2930	-	-	-	4947919.7 3	4386503.0 3	-	Метод спутниковых геодезически х измерений (определени й)	$Mt = \sqrt{\Delta \Sigma \int \pm 1/4 1/2 3/4 123 n}$
н2940	-	-	-	4947922.9 4	4386507.6 0	-	Метод спутниковых геодезически х измерений (определени й)	$Mt = \sqrt{\Delta \Sigma \int \pm 1/4 1/2 3/4 123 n}$

**1. Сведения о характерных точках контура объекта недвижимости с кадастровым номером : 91:04:037002:146 :**

Система координат СК-63, зона 4

Зона № 4

Обозначение характерных точек контура	Содержатся в Едином государственном реестре недвижимости			Определены в ходе выполнения комплексных кадастровых работ			Метод определения координат	Формулы, примененные для расчета средней квадратической погрешности определения координат характерных точек (Mt), м, с подставленными в такие формулы значениями и итоговые (вычисленные) значения Mt, м
	Координаты, м		Радиус, м	Координаты, м		Радиус, м		
	X	Y	R	X	Y	R		
1	2	3	4	5	6	7	8	9
н2870	-	-	-	4947915.0 6	4386513.1 2	-	Метод спутниковых геодезических измерений (определенный)	$Mt = \sqrt{\Delta \Sigma} \int \pm \frac{1}{4} \frac{1}{2} \frac{3}{4} 123 n$

**2. Сведения о характеристиках объекта недвижимости с кадастровым номером : 91:04:037002:146 :**

№ п/п	Наименование характеристики	Значение характеристики
1	2	3
1.	Вид объекта недвижимости	здание
2.	Ранее присвоенный государственный учетный номер (инвентарный) здания, сооружения, объекта незавершенного строительства	-
3.	Кадастровый номер земельного участка (земельных участков), в границах которого (которых) расположены здание, сооружение, объект незавершенного строительства	-
4.	Уникальный учетный номер кадастрового квартала, в границах которого расположены здание, сооружение, объект незавершенного строительства	91:04:037002
5.	Адрес здания, сооружения, объекта незавершенного строительства	-
5.1.	Сведения о местоположении здания, сооружения, объекта незавершенного строительства (при отсутствии адреса) в структурированном в соответствии с федеральной информационной адресной системой виде	Российская Федерация, 299814, город Севастополь, село Полюшко, улица Солнечная, дом 15
5.2.	Дополнительные сведения о местоположении	-
6.	Иные сведения	-

**3. Пояснения к сведениям об объекте недвижимости с кадастровым номером 91:04:037002:146 :**

1.	-
----	---

## Описание местоположения зданий, сооружений, объектов незавершенного строительства на земельном участке

1. Сведения о характерных точках контура объекта недвижимости  
с кадастровым номером : 91:04:037002:159 :

Система координат СК-63, зона 4

Зона № 4

Обозначение характерных точек контура	Содержатся в Едином государственном реестре недвижимости			Определены в ходе выполнения комплексных кадастровых работ			Метод опреде ления коор динат	Формулы, примененные для расчета средней квадратической погрешности определения координат характерных точек (Mt), м, с подставленными в такие формулы значениями и итоговые (вычисленные) значения Mt, м
	Координаты, м		Ради ус, м	Координаты, м		Ради ус, м		
	X	Y	R	X	Y	R		
1	2	3	4	5	6	7	8	9
н2950	-	-	-	4947553.5 9	4386281.4 7	-	Метод спутниковых геодезически х измерений (определени й)	$Mt = \sqrt{\Delta \Sigma \int \pm 1/4 1/2 3/4 123 n}$
н2960	-	-	-	4947558.1 2	4386292.9 2	-	Метод спутниковых геодезически х измерений (определени й)	$Mt = \sqrt{\Delta \Sigma \int \pm 1/4 1/2 3/4 123 n}$
н2970	-	-	-	4947558.8 8	4386292.6 2	-	Метод спутниковых геодезически х измерений (определени й)	$Mt = \sqrt{\Delta \Sigma \int \pm 1/4 1/2 3/4 123 n}$
н2980	-	-	-	4947564.0 5	4386305.7 2	-	Метод спутниковых геодезически х измерений (определени й)	$Mt = \sqrt{\Delta \Sigma \int \pm 1/4 1/2 3/4 123 n}$
н2990	-	-	-	4947570.8 2	4386303.0 5	-	Метод спутниковых геодезически х измерений (определени й)	$Mt = \sqrt{\Delta \Sigma \int \pm 1/4 1/2 3/4 123 n}$
н3000	-	-	-	4947567.3 4	4386292.4 2	-	Метод спутниковых геодезически х измерений (определени й)	$Mt = \sqrt{\Delta \Sigma \int \pm 1/4 1/2 3/4 123 n}$
н3010	-	-	-	4947568.8 3	4386291.8 3	-	Метод спутниковых геодезически х измерений (определени й)	$Mt = \sqrt{\Delta \Sigma \int \pm 1/4 1/2 3/4 123 n}$
н3020	-	-	-	4947567.2 5	4386287.8 1	-	Метод спутниковых геодезически х измерений (определени й)	$Mt = \sqrt{\Delta \Sigma \int \pm 1/4 1/2 3/4 123 n}$

**1. Сведения о характерных точках контура объекта недвижимости с кадастровым номером : 91:04:037002:159 :**

Система координат СК-63, зона 4

Зона № 4

Обозначение характерных точек контура	Содержатся в Едином государственном реестре недвижимости			Определены в ходе выполнения комплексных кадастровых работ			Метод определения координат	Формулы, примененные для расчета средней квадратической погрешности определения координат характерных точек (Mt), м, с подставленными в такие формулы значениями и итоговые (вычисленные) значения Mt, м
	Координаты, м		Радиус, м	Координаты, м		Радиус, м		
	X	Y	R	X	Y	R		
1	2	3	4	5	6	7	8	9
н303О	-	-	-	4947566.0 4	4386288.2 8	-	Метод спутниковых геодезических измерений (определений)	$Mt = \sqrt{\Delta \Sigma \int \pm 1/4 1/2 3/4 1^{23} n}$
н304О	-	-	-	4947563.5 5	4386281.9 7	-	Метод спутниковых геодезических измерений (определений)	$Mt = \sqrt{\Delta \Sigma \int \pm 1/4 1/2 3/4 1^{23} n}$
н305О	-	-	-	4947567.2 4	4386280.5 1	-	Метод спутниковых геодезических измерений (определений)	$Mt = \sqrt{\Delta \Sigma \int \pm 1/4 1/2 3/4 1^{23} n}$
н306О	-	-	-	4947565.7 3	4386276.6 8	-	Метод спутниковых геодезических измерений (определений)	$Mt = \sqrt{\Delta \Sigma \int \pm 1/4 1/2 3/4 1^{23} n}$
н295О	-	-	-	4947553.5 9	4386281.4 7	-	Метод спутниковых геодезических измерений (определений)	$Mt = \sqrt{\Delta \Sigma \int \pm 1/4 1/2 3/4 1^{23} n}$

**2. Сведения о характеристиках объекта недвижимости с кадастровым номером : 91:04:037002: 159 :**

№ п/п	Наименование характеристики	Значение характеристики
1	2	3
1.	Вид объекта недвижимости	здание
2.	Ранее присвоенный государственный учетный номер (инвентарный) здания, сооружения, объекта незавершенного строительства	-
3.	Кадастровый номер земельного участка (земельных участков), в границах которого (которых) расположены здание, сооружение, объект незавершенного строительства	91:04:037002:160
4.	Уникальный учетный номер кадастрового квартала, в границах которого расположены здание, сооружение, объект незавершенного строительства	91:04:037002
5.	Адрес здания, сооружения, объекта незавершенного строительства	-



**2. Сведения о характеристиках объекта недвижимости с кадастровым номером : 91:04:037002:159 :**

<b>№ п/п</b>	<b>Наименование характеристики</b>	<b>Значение характеристики</b>
<b>1</b>	<b>2</b>	<b>3</b>
5.1.	Сведения о местоположении здания, сооружения, объекта незавершенного строительства (при отсутствии адреса) в структурированном в соответствии с федеральной информационной адресной системой виде	Российская Федерация, город Севастополь, с/з П.Осипенко, ул. Евпаторийская, д. 6
5.2.	Дополнительные сведения о местоположении	-
6.	Иные сведения	-

**3. Пояснения к сведениям об объекте недвижимости с кадастровым номером 91:04:037002:159 :**

1.	-
----	---

## Описание местоположения зданий, сооружений, объектов незавершенного строительства на земельном участке

**1. Сведения о характерных точках контура объекта недвижимости  
с кадастровым номером : 91:04:037002:205 :**

Система координат СК-63, зона 4

Зона № 4

Обозначение характерных точек контура	Содержатся в Едином государственном реестре недвижимости			Определены в ходе выполнения комплексных кадастровых работ			Метод опреде ления коор динат	Формулы, примененные для расчета средней квадратической погрешности определения координат характерных точек (Mt), м, с подставленными в такие формулы значениями и итоговые (вычисленные) значения Mt, м
	Координаты, м		Ради ус, м	Координаты, м		Ради ус, м		
	X	Y	R	X	Y	R		
1	2	3	4	5	6	7	8	9
н307О	-	-	-	4947847.7 6	4386502.4 4	-	Метод спутниковых геодезически х измерений (определени й)	$Mt = \sqrt{\Delta \Sigma \int \pm 1/4 1/2 3/4 123 n}$
н308О	-	-	-	4947853.9 7	4386498.1 7	-	Метод спутниковых геодезически х измерений (определени й)	$Mt = \sqrt{\Delta \Sigma \int \pm 1/4 1/2 3/4 123 n}$
н309О	-	-	-	4947861.7 0	4386509.4 1	-	Метод спутниковых геодезически х измерений (определени й)	$Mt = \sqrt{\Delta \Sigma \int \pm 1/4 1/2 3/4 123 n}$
н310О	-	-	-	4947855.5 0	4386513.6 8	-	Метод спутниковых геодезически х измерений (определени й)	$Mt = \sqrt{\Delta \Sigma \int \pm 1/4 1/2 3/4 123 n}$
н307О	-	-	-	4947847.7 6	4386502.4 4	-	Метод спутниковых геодезически х измерений (определени й)	$Mt = \sqrt{\Delta \Sigma \int \pm 1/4 1/2 3/4 123 n}$

**2. Сведения о характеристиках объекта недвижимости  
с кадастровым номером : 91:04:037002:205 :**

№ п/п	Наименование характеристики	Значение характеристики
1	2	3
1.	Вид объекта недвижимости	здание
2.	Ранее присвоенный государственный учетный номер (инвентарный) здания, сооружения, объекта незавершенного строительства	-
3.	Кадастровый номер земельного участка (земельных участков), в границах которого (которых) расположены здание, сооружение, объект незавершенного строительства	91:04:037002:204, 91:04:037002:322

**2. Сведения о характеристиках объекта недвижимости с кадастровым номером : 91:04:037002:205 :**

№ п/п	Наименование характеристики	Значение характеристики
1	2	3
4.	Уникальный учетный номер кадастрового квартала, в границах которого расположены здание, сооружение, объект незавершенного строительства	91:04:037002
5.	Адрес здания, сооружения, объекта незавершенного строительства	-
5.1.	Сведения о местоположении здания, сооружения, объекта незавершенного строительства (при отсутствии адреса) в структурированном в соответствии с федеральной информационной адресной системой виде	Российская Федерация, город Севастополь, Нахимовский р-н, с. Полюшко, ул. Персиковая, д. 17
5.2.	Дополнительные сведения о местоположении	-
6.	Иные сведения	-

**3. Пояснения к сведениям об объекте недвижимости с кадастровым номером 91:04:037002:205 :**

1.	-

**Описание местоположения зданий, сооружений,  
объектов незавершенного строительства на земельном участке**

**1. Сведения о характерных точках контура объекта недвижимости  
с кадастровым номером : 91:04:037002:21 :**

Система координат СК-63, зона 4

Зона № 4

Обозначение характерных точек контура	Содержатся в Едином государственном реестре недвижимости			Определены в ходе выполнения комплексных кадастровых работ			Метод опреде ления коор динат	Формулы, примененные для расчета средней квадратической погрешности определения координат характерных точек (Mt), м, с подставленными в такие формулы значениями и итоговые (вычисленные) значения Mt, м
	Координаты, м		Ради ус, м	Координаты, м		Ради ус, м		
	X	Y	R	X	Y	R		
1	2	3	4	5	6	7	8	9
н3110	-	-	-	4947917.3 2	4386587.3 5	-	Метод спутниковых геодезически х измерений (определени й)	$Mt = \sqrt{\Delta \Sigma \int \pm 1/4 1/2 3/4 123 n}$
н3120	-	-	-	4947926.2 2	4386600.2 3	-	Метод спутниковых геодезически х измерений (определени й)	$Mt = \sqrt{\Delta \Sigma \int \pm 1/4 1/2 3/4 123 n}$
н3130	-	-	-	4947920.0 6	4386604.4 8	-	Метод спутниковых геодезически х измерений (определени й)	$Mt = \sqrt{\Delta \Sigma \int \pm 1/4 1/2 3/4 123 n}$
н3140	-	-	-	4947911.1 6	4386591.6 0	-	Метод спутниковых геодезически х измерений (определени й)	$Mt = \sqrt{\Delta \Sigma \int \pm 1/4 1/2 3/4 123 n}$
н3110	-	-	-	4947917.3 2	4386587.3 5	-	Метод спутниковых геодезически х измерений (определени й)	$Mt = \sqrt{\Delta \Sigma \int \pm 1/4 1/2 3/4 123 n}$

**2. Сведения о характеристиках объекта недвижимости  
с кадастровым номером : 91:04:037002:21 :**

№ п/п	Наименование характеристики	Значение характеристики
1	2	3
1.	Вид объекта недвижимости	здание
2.	Ранее присвоенный государственный учетный номер (инвентарный) здания, сооружения, объекта незавершенного строительства	-
3.	Кадастровый номер земельного участка (земельных участков), в границах которого (которых) расположены здание, сооружение, объект незавершенного строительства	91:04:037002:125, 91:04:037002:326

**2. Сведения о характеристиках объекта недвижимости с кадастровым номером : 91:04:037002:21 :**

№ п/п	Наименование характеристики	Значение характеристики
1	2	3
4.	Уникальный учетный номер кадастрового квартала, в границах которого расположены здание, сооружение, объект незавершенного строительства	91:04:037002
5.	Адрес здания, сооружения, объекта незавершенного строительства	-
5.1.	Сведения о местоположении здания, сооружения, объекта незавершенного строительства (при отсутствии адреса) в структурированном в соответствии с федеральной информационной адресной системой виде	Российская Федерация, 299814, город Севастополь, село Полюшко, улица Персиковая, дом 23
5.2.	Дополнительные сведения о местоположении	-
6.	Иные сведения	-

**3. Пояснения к сведениям об объекте недвижимости с кадастровым номером 91:04:037002:21 :**

1.	-

## Описание местоположения зданий, сооружений, объектов незавершенного строительства на земельном участке

**1. Сведения о характерных точках контура объекта недвижимости с кадастровым номером : 91:04:037002:213 :**

Система координат СК-63, зона 4

Зона № 4

Обозначение характерных точек контура	Содержатся в Едином государственном реестре недвижимости			Определены в ходе выполнения комплексных кадастровых работ			Метод определения координат	Формулы, примененные для расчета средней квадратической погрешности определения координат характерных точек (Mt), м, с подставленными в такие формулы значениями и итоговые (вычисленные) значения Mt, м
	Координаты, м		Радиус, м	Координаты, м		Радиус, м		
	X	Y	R	X	Y	R		
1	2	3	4	5	6	7	8	9
н3150	-	-	-	4947541.6 9	4386298.1 5	-	Метод спутниковых геодезических измерений (определений)	$Mt = \sqrt{\Delta \Sigma \int \pm 1/4 1/2 3/4 123 n}$
н3160	-	-	-	4947532.8 5	4386301.7 2	-	Метод спутниковых геодезических измерений (определений)	$Mt = \sqrt{\Delta \Sigma \int \pm 1/4 1/2 3/4 123 n}$
н3170	-	-	-	4947528.7 7	4386291.6 2	-	Метод спутниковых геодезических измерений (определений)	$Mt = \sqrt{\Delta \Sigma \int \pm 1/4 1/2 3/4 123 n}$
н3180	-	-	-	4947537.6 0	4386288.0 5	-	Метод спутниковых геодезических измерений (определений)	$Mt = \sqrt{\Delta \Sigma \int \pm 1/4 1/2 3/4 123 n}$
н3150	-	-	-	4947541.6 9	4386298.1 5	-	Метод спутниковых геодезических измерений (определений)	$Mt = \sqrt{\Delta \Sigma \int \pm 1/4 1/2 3/4 123 n}$

**2. Сведения о характеристиках объекта недвижимости с кадастровым номером : 91:04:037002:213 :**

№ п/п	Наименование характеристики	Значение характеристики
1	2	3
1.	Вид объекта недвижимости	здание
2.	Ранее присвоенный государственный учетный номер (инвентарный) здания, сооружения, объекта незавершенного строительства	-
3.	Кадастровый номер земельного участка (земельных участков), в границах которого (которых) расположены здание, сооружение, объект незавершенного строительства	91:04:037002:257

**2. Сведения о характеристиках объекта недвижимости с кадастровым номером : 91:04:037002:213 :**

№ п/п	Наименование характеристики	Значение характеристики
1	2	3
4.	Уникальный учетный номер кадастрового квартала, в границах которого расположены здание, сооружение, объект незавершенного строительства	91:04:037002
5.	Адрес здания, сооружения, объекта незавершенного строительства	-
5.1.	Сведения о местоположении здания, сооружения, объекта незавершенного строительства (при отсутствии адреса) в структурированном в соответствии с федеральной информационной адресной системой виде	Российская Федерация, 299814, город Севастополь, село Полюшко, улица Евпаторийская, дом 4
5.2.	Дополнительные сведения о местоположении	-
6.	Иные сведения	-

**3. Пояснения к сведениям об объекте недвижимости с кадастровым номером 91:04:037002:213 :**

1.	-

**Описание местоположения зданий, сооружений,  
объектов незавершенного строительства на земельном участке**

**1. Сведения о характерных точках контура объекта недвижимости  
с кадастровым номером : 91:04:037002:220 :**

Система координат СК-63, зона 4

Зона № 4

Обозначение характерных точек контура	Содержатся в Едином государственном реестре недвижимости			Определены в ходе выполнения комплексных кадастровых работ			Метод опреде ления коор динат	Формулы, примененные для расчета средней квадратической погрешности определения координат характерных точек (Mt), м, с подставленными в такие формулы значениями и итоговые (вычисленные) значения Mt, м
	Координаты, м		Ради ус, м	Координаты, м		Ради ус, м		
	X	Y	R	X	Y	R		
<b>1</b>	<b>2</b>	<b>3</b>	<b>4</b>	<b>5</b>	<b>6</b>	<b>7</b>	<b>8</b>	<b>9</b>
н3190	-	-	-	4947956.4 5	4386337.9 9	-	Метод спутниковых геодезически х измерений (определени й)	$Mt = \sqrt{\Delta \Sigma \int \pm 1/4 1/2 3/4 123 n}$
н3200	-	-	-	4947960.8 6	4386346.3 9	-	Метод спутниковых геодезически х измерений (определени й)	$Mt = \sqrt{\Delta \Sigma \int \pm 1/4 1/2 3/4 123 n}$
н3210	-	-	-	4947949.9 4	4386352.1 2	-	Метод спутниковых геодезически х измерений (определени й)	$Mt = \sqrt{\Delta \Sigma \int \pm 1/4 1/2 3/4 123 n}$
н3220	-	-	-	4947945.5 3	4386343.7 1	-	Метод спутниковых геодезически х измерений (определени й)	$Mt = \sqrt{\Delta \Sigma \int \pm 1/4 1/2 3/4 123 n}$
н3190	-	-	-	4947956.4 5	4386337.9 9	-	Метод спутниковых геодезически х измерений (определени й)	$Mt = \sqrt{\Delta \Sigma \int \pm 1/4 1/2 3/4 123 n}$

**2. Сведения о характеристиках объекта недвижимости  
с кадастровым номером : 91:04:037002:220 :**

№ п/п	Наименование характеристики	Значение характеристики
<b>1</b>	<b>2</b>	<b>3</b>
1.	Вид объекта недвижимости	здание
2.	Ранее присвоенный государственный учетный номер (инвентарный) здания, сооружения, объекта незавершенного строительства	-
3.	Кадастровый номер земельного участка (земельных участков), в границах которого (которых) расположены здание, сооружение, объект незавершенного строительства	91:04:037002:239



**2. Сведения о характеристиках объекта недвижимости с кадастровым номером : 91:04:037002:220 :**

№ п/п	Наименование характеристики	Значение характеристики
1	2	3
4.	Уникальный учетный номер кадастрового квартала, в границах которого расположены здание, сооружение, объект незавершенного строительства	91:04:037002
5.	Адрес здания, сооружения, объекта незавершенного строительства	-
5.1.	Сведения о местоположении здания, сооружения, объекта незавершенного строительства (при отсутствии адреса) в структурированном в соответствии с федеральной информационной адресной системой виде	Российская Федерация, город Севастополь, Нахимовский р., с. Полюшко, ул. Молодежная, д. 10
5.2.	Дополнительные сведения о местоположении	-
6.	Иные сведения	-

**3. Пояснения к сведениям об объекте недвижимости с кадастровым номером 91:04:037002:220 :**

1.	-

## Описание местоположения зданий, сооружений, объектов незавершенного строительства на земельном участке

**1. Сведения о характерных точках контура объекта недвижимости  
с кадастровым номером : 91:04:037002:262 :**

Система координат СК-63, зона 4

Зона № 4

Обозначение характерных точек контура	Содержатся в Едином государственном реестре недвижимости			Определены в ходе выполнения комплексных кадастровых работ			Метод опреде ления коор динат	Формулы, примененные для расчета средней квадратической погрешности определения координат характерных точек (Mt), м, с подставленными в такие формулы значениями и итоговые (вычисленные) значения Mt, м
	Координаты, м		Ради ус, м	Координаты, м		Ради ус, м		
	X	Y	R	X	Y	R		
1	2	3	4	5	6	7	8	9
н3230	-	-	-	4947833.0 6	4386217.9 9	-	Метод спутниковых геодезически х измерений (определени й)	$Mt = \sqrt{\Delta \Sigma \int \pm 1/4 1/2 3/4 123 n}$
н3240	-	-	-	4947837.9 8	4386228.9 1	-	Метод спутниковых геодезически х измерений (определени й)	$Mt = \sqrt{\Delta \Sigma \int \pm 1/4 1/2 3/4 123 n}$
н3250	-	-	-	4947827.9 9	4386233.4 2	-	Метод спутниковых геодезически х измерений (определени й)	$Mt = \sqrt{\Delta \Sigma \int \pm 1/4 1/2 3/4 123 n}$
н3260	-	-	-	4947823.0 7	4386222.5 0	-	Метод спутниковых геодезически х измерений (определени й)	$Mt = \sqrt{\Delta \Sigma \int \pm 1/4 1/2 3/4 123 n}$
н3230	-	-	-	4947833.0 6	4386217.9 9	-	Метод спутниковых геодезически х измерений (определени й)	$Mt = \sqrt{\Delta \Sigma \int \pm 1/4 1/2 3/4 123 n}$

**2. Сведения о характеристиках объекта недвижимости  
с кадастровым номером : 91:04:037002:262 :**

№ п/п	Наименование характеристики	Значение характеристики
1	2	3
1.	Вид объекта недвижимости	здание
2.	Ранее присвоенный государственный учетный номер (инвентарный) здания, сооружения, объекта незавершенного строительства	-
3.	Кадастровый номер земельного участка (земельных участков), в границах которого (которых) расположены здание, сооружение, объект незавершенного строительства	91:04:037002:263

**2. Сведения о характеристиках объекта недвижимости с кадастровым номером : 91:04:037002:262 :**

№ п/п	Наименование характеристики	Значение характеристики
1	2	3
4.	Уникальный учетный номер кадастрового квартала, в границах которого расположены здание, сооружение, объект незавершенного строительства	91:04:037002
5.	Адрес здания, сооружения, объекта незавершенного строительства	-
5.1.	Сведения о местоположении здания, сооружения, объекта незавершенного строительства (при отсутствии адреса) в структурированном в соответствии с федеральной информационной адресной системой виде	Российская Федерация, 299814, город Севастополь, село Полюшко, улица Молодежная, дом 1
5.2.	Дополнительные сведения о местоположении	-
6.	Иные сведения	-

**3. Пояснения к сведениям об объекте недвижимости с кадастровым номером 91:04:037002:262 :**

1.	-
----	---

## Описание местоположения зданий, сооружений, объектов незавершенного строительства на земельном участке

**1. Сведения о характерных точках контура объекта недвижимости с кадастровым номером : 91:04:037002:308 :**

Система координат СК-63, зона 4

Зона № 4

Обозначение характерных точек контура	Содержатся в Едином государственном реестре недвижимости			Определены в ходе выполнения комплексных кадастровых работ			Метод определения координат	Формулы, примененные для расчета средней квадратической погрешности определения координат характерных точек (Mt), м, с подставленными в такие формулы значениями и итоговые (вычисленные) значения Mt, м
	Координаты, м		Радиус, м	Координаты, м		Радиус, м		
	X	Y	R	X	Y	R		
1	2	3	4	5	6	7	8	9
н3270	-	-	-	4947832.6 2	4386480.0 1	-	Метод спутниковых геодезических измерений (определений)	$Mt = \sqrt{\Delta \Sigma \int \pm 1/4 1/2 3/4 123 n}$
н3280	-	-	-	4947840.3 3	4386491.2 0	-	Метод спутниковых геодезических измерений (определений)	$Mt = \sqrt{\Delta \Sigma \int \pm 1/4 1/2 3/4 123 n}$
н3290	-	-	-	4947846.2 9	4386487.0 9	-	Метод спутниковых геодезических измерений (определений)	$Mt = \sqrt{\Delta \Sigma \int \pm 1/4 1/2 3/4 123 n}$
н3300	-	-	-	4947838.5 8	4386475.9 1	-	Метод спутниковых геодезических измерений (определений)	$Mt = \sqrt{\Delta \Sigma \int \pm 1/4 1/2 3/4 123 n}$
н3270	-	-	-	4947832.6 2	4386480.0 1	-	Метод спутниковых геодезических измерений (определений)	$Mt = \sqrt{\Delta \Sigma \int \pm 1/4 1/2 3/4 123 n}$

**2. Сведения о характеристиках объекта недвижимости с кадастровым номером : 91:04:037002:308 :**

№ п/п	Наименование характеристики	Значение характеристики
1	2	3
1.	Вид объекта недвижимости	здание
2.	Ранее присвоенный государственный учетный номер (инвентарный) здания, сооружения, объекта незавершенного строительства	-
3.	Кадастровый номер земельного участка (земельных участков), в границах которого (которых) расположены здание, сооружение, объект незавершенного строительства	91:04:037002:331

**2. Сведения о характеристиках объекта недвижимости с кадастровым номером : 91:04:037002:308 :**

№ п/п	Наименование характеристики	Значение характеристики
1	2	3
4.	Уникальный учетный номер кадастрового квартала, в границах которого расположены здание, сооружение, объект незавершенного строительства	91:04:037002
5.	Адрес здания, сооружения, объекта незавершенного строительства	-
5.1.	Сведения о местоположении здания, сооружения, объекта незавершенного строительства (при отсутствии адреса) в структурированном в соответствии с федеральной информационной адресной системой виде	Российская Федерация, 299814, город Севастополь, село Полюшко, улица Персиковая, дом 15
5.2.	Дополнительные сведения о местоположении	-
6.	Иные сведения	-

**3. Пояснения к сведениям об объекте недвижимости с кадастровым номером 91:04:037002:308 :**

1.	-

## Описание местоположения зданий, сооружений, объектов незавершенного строительства на земельном участке

**1. Сведения о характерных точках контура объекта недвижимости  
с кадастровым номером : 91:04:037002:320 :**

Система координат СК-63, зона 4

Зона № 4

Обозначение характерных точек контура	Содержатся в Едином государственном реестре недвижимости			Определены в ходе выполнения комплексных кадастровых работ			Метод опреде ления коор динат	Формулы, примененные для расчета средней квадратической погрешности определения координат характерных точек (Mt), м, с подставленными в такие формулы значениями и итоговые (вычисленные) значения Mt, м
	Координаты, м		Ради ус, м	Координаты, м		Ради ус, м		
	X	Y	R	X	Y	R		
1	2	3	4	5	6	7	8	9
н331О	-	-	-	4947474.8 2	4386206.2 9	-	Метод спутниковых геодезически х измерений (определени й)	$Mt = \sqrt{\Delta \Sigma \int \pm 1/4 1/2 3/4 123 n}$
н332О	-	-	-	4947477.4 9	4386217.9 9	-	Метод спутниковых геодезически х измерений (определени й)	$Mt = \sqrt{\Delta \Sigma \int \pm 1/4 1/2 3/4 123 n}$
н333О	-	-	-	4947467.4 1	4386220.2 9	-	Метод спутниковых геодезически х измерений (определени й)	$Mt = \sqrt{\Delta \Sigma \int \pm 1/4 1/2 3/4 123 n}$
н334О	-	-	-	4947464.7 4	4386208.6 0	-	Метод спутниковых геодезически х измерений (определени й)	$Mt = \sqrt{\Delta \Sigma \int \pm 1/4 1/2 3/4 123 n}$
н331О	-	-	-	4947474.8 2	4386206.2 9	-	Метод спутниковых геодезически х измерений (определени й)	$Mt = \sqrt{\Delta \Sigma \int \pm 1/4 1/2 3/4 123 n}$

**2. Сведения о характеристиках объекта недвижимости  
с кадастровым номером : 91:04:037002:320 :**

№ п/п	Наименование характеристики	Значение характеристики
1	2	3
1.	Вид объекта недвижимости	здание
2.	Ранее присвоенный государственный учетный номер (инвентарный) здания, сооружения, объекта незавершенного строительства	-
3.	Кадастровый номер земельного участка (земельных участков), в границах которого (которых) расположены здание, сооружение, объект незавершенного строительства	-

**2. Сведения о характеристиках объекта недвижимости с кадастровым номером : 91:04:037002:320 :**

№ п/п	Наименование характеристики	Значение характеристики
1	2	3
4.	Уникальный учетный номер кадастрового квартала, в границах которого расположены здание, сооружение, объект незавершенного строительства	91:04:037002
5.	Адрес здания, сооружения, объекта незавершенного строительства	-
5.1.	Сведения о местоположении здания, сооружения, объекта незавершенного строительства (при отсутствии адреса) в структурированном в соответствии с федеральной информационной адресной системой виде	Российская Федерация, 299814, город Севастополь, село Полюшко, улица Евпаторийская, дом 1а
5.2.	Дополнительные сведения о местоположении	-
6.	Иные сведения	-

**3. Пояснения к сведениям об объекте недвижимости с кадастровым номером 91:04:037002:320 :**

1.	-

## Описание местоположения зданий, сооружений, объектов незавершенного строительства на земельном участке

**1. Сведения о характерных точках контура объекта недвижимости  
с кадастровым номером : 91:04:037002:321 :**

Система координат СК-63, зона 4

Зона № 4

Обозначение характерных точек контура	Содержатся в Едином государственном реестре недвижимости			Определены в ходе выполнения комплексных кадастровых работ			Метод опреде ления коор динат	Формулы, примененные для расчета средней квадратической погрешности определения координат характерных точек (Mt), м, с подставленными в такие формулы значениями и итоговые (вычисленные) значения Mt, м
	Координаты, м		Ради ус, м	Координаты, м		Ради ус, м		
	X	Y	R	X	Y	R		
1	2	3	4	5	6	7	8	9
н3350	-	-	-	4947799.4 6	4386433.0 2	-	Метод спутниковых геодезически х измерений (определени й)	$Mt = \sqrt{\Delta \Sigma \int \pm 1/4 1/2 3/4 123 n}$
н3360	-	-	-	4947804.8 5	4386429.1 3	-	Метод спутниковых геодезически х измерений (определени й)	$Mt = \sqrt{\Delta \Sigma \int \pm 1/4 1/2 3/4 123 n}$
н3370	-	-	-	4947813.9 7	4386441.7 9	-	Метод спутниковых геодезически х измерений (определени й)	$Mt = \sqrt{\Delta \Sigma \int \pm 1/4 1/2 3/4 123 n}$
н3380	-	-	-	4947814.6 8	4386442.7 6	-	Метод спутниковых геодезически х измерений (определени й)	$Mt = \sqrt{\Delta \Sigma \int \pm 1/4 1/2 3/4 123 n}$
н3390	-	-	-	4947809.3 0	4386446.6 4	-	Метод спутниковых геодезически х измерений (определени й)	$Mt = \sqrt{\Delta \Sigma \int \pm 1/4 1/2 3/4 123 n}$
н3400	-	-	-	4947808.6 0	4386445.6 6	-	Метод спутниковых геодезически х измерений (определени й)	$Mt = \sqrt{\Delta \Sigma \int \pm 1/4 1/2 3/4 123 n}$
н3350	-	-	-	4947799.4 6	4386433.0 2	-	Метод спутниковых геодезически х измерений (определени й)	$Mt = \sqrt{\Delta \Sigma \int \pm 1/4 1/2 3/4 123 n}$



**2. Сведения о характеристиках объекта недвижимости с кадастровым номером : 91:04:037002:321 :**

<b>№ п/п</b>	<b>Наименование характеристики</b>	<b>Значение характеристики</b>
<b>1</b>	<b>2</b>	<b>3</b>
1.	Вид объекта недвижимости	здание
2.	Ранее присвоенный государственный учетный номер (инвентарный) здания, сооружения, объекта незавершенного строительства	-
3.	Кадастровый номер земельного участка (земельных участков), в границах которого (которых) расположены здание, сооружение, объект незавершенного строительства	91:04:037002:323
4.	Уникальный учетный номер кадастрового квартала, в границах которого расположены здание, сооружение, объект незавершенного строительства	91:04:037002
5.	Адрес здания, сооружения, объекта незавершенного строительства	-
5.1.	Сведения о местоположении здания, сооружения, объекта незавершенного строительства (при отсутствии адреса) в структурированном в соответствии с федеральной информационной адресной системой виде	Российская Федерация, 299814, город Севастополь, село Полюшко, улица Персиковая, дом 11
5.2.	Дополнительные сведения о местоположении	-
6.	Иные сведения	-

**3. Пояснения к сведениям об объекте недвижимости с кадастровым номером 91:04:037002:321 :**

1.	-

## Описание местоположения зданий, сооружений, объектов незавершенного строительства на земельном участке

**1. Сведения о характерных точках контура объекта недвижимости с кадастровым номером : 91:04:037002:351 :**

Система координат СК-63, зона 4

Зона № 4

Обозначение характерных точек контура	Содержатся в Едином государственном реестре недвижимости			Определены в ходе выполнения комплексных кадастровых работ			Метод определения координат	Формулы, примененные для расчета средней квадратической погрешности определения координат характерных точек (Mt), м, с подставленными в такие формулы значениями и итоговые (вычисленные) значения Mt, м
	Координаты, м		Радиус, м	Координаты, м		Радиус, м		
	X	Y	R	X	Y	R		
1	2	3	4	5	6	7	8	9
н341О	-	-	-	4947780.0 7	4386403.5 5	-	Метод спутниковых геодезических измерений (определений)	$Mt = \sqrt{\Delta \Sigma \int \pm 1/4 1/2 3/4 123 n}$
н342О	-	-	-	4947782.0 5	4386406.4 3	-	Метод спутниковых геодезических измерений (определений)	$Mt = \sqrt{\Delta \Sigma \int \pm 1/4 1/2 3/4 123 n}$
н343О	-	-	-	4947777.4 4	4386409.6 1	-	Метод спутниковых геодезических измерений (определений)	$Mt = \sqrt{\Delta \Sigma \int \pm 1/4 1/2 3/4 123 n}$
н344О	-	-	-	4947775.4 6	4386406.7 6	-	Метод спутниковых геодезических измерений (определений)	$Mt = \sqrt{\Delta \Sigma \int \pm 1/4 1/2 3/4 123 n}$
н341О	-	-	-	4947780.0 7	4386403.5 5	-	Метод спутниковых геодезических измерений (определений)	$Mt = \sqrt{\Delta \Sigma \int \pm 1/4 1/2 3/4 123 n}$

**2. Сведения о характеристиках объекта недвижимости с кадастровым номером : 91:04:037002:351 :**

№ п/п	Наименование характеристики	Значение характеристики
1	2	3
1.	Вид объекта недвижимости	здание
2.	Ранее присвоенный государственный учетный номер (инвентарный) здания, сооружения, объекта незавершенного строительства	-
3.	Кадастровый номер земельного участка (земельных участков), в границах которого (которых) расположены здание, сооружение, объект незавершенного строительства	91:04:037002:654

**2. Сведения о характеристиках объекта недвижимости с кадастровым номером : 91:04:037002:351 :**

№ п/п	Наименование характеристики	Значение характеристики
1	2	3
4.	Уникальный учетный номер кадастрового квартала, в границах которого расположены здание, сооружение, объект незавершенного строительства	91:04:037002
5.	Адрес здания, сооружения, объекта незавершенного строительства	-
5.1.	Сведения о местоположении здания, сооружения, объекта незавершенного строительства (при отсутствии адреса) в структурированном в соответствии с федеральной информационной адресной системой виде	Российская Федерация, 299814, город Севастополь, село Полюшко, улица Персиковая, дом 7
5.2.	Дополнительные сведения о местоположении	-
6.	Иные сведения	-

**3. Пояснения к сведениям об объекте недвижимости с кадастровым номером 91:04:037002:351 :**

1.	-

## Описание местоположения зданий, сооружений, объектов незавершенного строительства на земельном участке

**1. Сведения о характерных точках контура объекта недвижимости с кадастровым номером : 91:04:037002:356 :**

Система координат СК-63, зона 4

Зона № 4

Обозначение характерных точек контура	Содержатся в Едином государственном реестре недвижимости			Определены в ходе выполнения комплексных кадастровых работ			Метод определения координат	Формулы, примененные для расчета средней квадратической погрешности определения координат характерных точек (Mt), м, с подставленными в такие формулы значениями и итоговые (вычисленные) значения Mt, м
	Координаты, м		Радиус, м	Координаты, м		Радиус, м		
	X	Y	R	X	Y	R		
1	2	3	4	5	6	7	8	9
н3450	-	-	-	4947778.3 4	4386376.2 2	-	Метод спутниковых геодезических измерений (определений)	$Mt = \sqrt{\Delta \Sigma \int \pm 1/4 1/2 3/4 123 n}$
н3460	-	-	-	4947782.9 9	4386372.7 2	-	Метод спутниковых геодезических измерений (определений)	$Mt = \sqrt{\Delta \Sigma \int \pm 1/4 1/2 3/4 123 n}$
н3470	-	-	-	4947785.2 0	4386375.6 8	-	Метод спутниковых геодезических измерений (определений)	$Mt = \sqrt{\Delta \Sigma \int \pm 1/4 1/2 3/4 123 n}$
н3480	-	-	-	4947780.5 4	4386379.1 5	-	Метод спутниковых геодезических измерений (определений)	$Mt = \sqrt{\Delta \Sigma \int \pm 1/4 1/2 3/4 123 n}$
н3450	-	-	-	4947778.3 4	4386376.2 2	-	Метод спутниковых геодезических измерений (определений)	$Mt = \sqrt{\Delta \Sigma \int \pm 1/4 1/2 3/4 123 n}$

**2. Сведения о характеристиках объекта недвижимости с кадастровым номером : 91:04:037002:356 :**

№ п/п	Наименование характеристики	Значение характеристики
1	2	3
1.	Вид объекта недвижимости	здание
2.	Ранее присвоенный государственный учетный номер (инвентарный) здания, сооружения, объекта незавершенного строительства	-
3.	Кадастровый номер земельного участка (земельных участков), в границах которого (которых) расположены здание, сооружение, объект незавершенного строительства	91:04:037002:318

**2. Сведения о характеристиках объекта недвижимости с кадастровым номером : 91:04:037002:356 :**

№ п/п	Наименование характеристики	Значение характеристики
1	2	3
4.	Уникальный учетный номер кадастрового квартала, в границах которого расположены здание, сооружение, объект незавершенного строительства	91:04:037002
5.	Адрес здания, сооружения, объекта незавершенного строительства	-
5.1.	Сведения о местоположении здания, сооружения, объекта незавершенного строительства (при отсутствии адреса) в структурированном в соответствии с федеральной информационной адресной системой виде	Российская Федерация, 299814, город Севастополь, село Полюшко, улица Персиковая, дом 7
5.2.	Дополнительные сведения о местоположении	-
6.	Иные сведения	-

**3. Пояснения к сведениям об объекте недвижимости с кадастровым номером 91:04:037002:356 :**

1.	-

**Описание местоположения зданий, сооружений,  
объектов незавершенного строительства на земельном участке**

**1. Сведения о характерных точках контура объекта недвижимости  
с кадастровым номером : 91:04:037002:36 :**

Система координат СК-63, зона 4

Зона № 4

Обозначение характерных точек контура	Содержатся в Едином государственном реестре недвижимости			Определены в ходе выполнения комплексных кадастровых работ			Метод опреде ления коор динат	Формулы, примененные для расчета средней квадратической погрешности определения координат характерных точек (Mt), м, с подставленными в такие формулы значениями и итоговые (вычисленные) значения Mt, м
	Координаты, м		Ради ус, м	Координаты, м		Ради ус, м		
	X	Y	R	X	Y	R		
1	2	3	4	5	6	7	8	9
н3490	-	-	-	4947958.2 2	4386524.9 9	-	Метод спутниковых геодезически х измерений (определени й)	$Mt = \sqrt{\Delta \Sigma \int \pm 1/4 1/2 3/4 123 n}$
н3500	-	-	-	4947964.0 5	4386520.8 8	-	Метод спутниковых геодезически х измерений (определени й)	$Mt = \sqrt{\Delta \Sigma \int \pm 1/4 1/2 3/4 123 n}$
н3510	-	-	-	4947976.2 2	4386538.1 8	-	Метод спутниковых геодезически х измерений (определени й)	$Mt = \sqrt{\Delta \Sigma \int \pm 1/4 1/2 3/4 123 n}$
н3520	-	-	-	4947970.3 8	4386542.2 9	-	Метод спутниковых геодезически х измерений (определени й)	$Mt = \sqrt{\Delta \Sigma \int \pm 1/4 1/2 3/4 123 n}$
н3490	-	-	-	4947958.2 2	4386524.9 9	-	Метод спутниковых геодезически х измерений (определени й)	$Mt = \sqrt{\Delta \Sigma \int \pm 1/4 1/2 3/4 123 n}$

**2. Сведения о характеристиках объекта недвижимости  
с кадастровым номером : 91:04:037002:36 :**

№ п/п	Наименование характеристики	Значение характеристики
1	2	3
1.	Вид объекта недвижимости	здание
2.	Ранее присвоенный государственный учетный номер (инвентарный) здания, сооружения, объекта незавершенного строительства	-
3.	Кадастровый номер земельного участка (земельных участков), в границах которого (которых) расположены здание, сооружение, объект незавершенного строительства	91:04:037002:15

**2. Сведения о характеристиках объекта недвижимости с кадастровым номером : 91:04:037002:36 :**

№ п/п	Наименование характеристики	Значение характеристики
1	2	3
4.	Уникальный учетный номер кадастрового квартала, в границах которого расположены здание, сооружение, объект незавершенного строительства	91:04:037002
5.	Адрес здания, сооружения, объекта незавершенного строительства	-
5.1.	Сведения о местоположении здания, сооружения, объекта незавершенного строительства (при отсутствии адреса) в структурированном в соответствии с федеральной информационной адресной системой виде	Российская Федерация, 299814, город Севастополь, село Полюшко, улица Солнечная, дом 28
5.2.	Дополнительные сведения о местоположении	-
6.	Иные сведения	-

**3. Пояснения к сведениям об объекте недвижимости с кадастровым номером 91:04:037002:36 :**

1.	-

## Описание местоположения зданий, сооружений, объектов незавершенного строительства на земельном участке

**1. Сведения о характерных точках контура объекта недвижимости  
с кадастровым номером : 91:04:037002:402 :**

Система координат СК-63, зона 4

Зона № 4

Обозначение характерных точек контура	Содержатся в Едином государственном реестре недвижимости			Определены в ходе выполнения комплексных кадастровых работ			Метод опреде ления коор динат	Формулы, примененные для расчета средней квадратической погрешности определения координат характерных точек (Mt), м, с подставленными в такие формулы значениями и итоговые (вычисленные) значения Mt, м
	Координаты, м		Ради ус, м	Координаты, м		Ради ус, м		
	X	Y	R	X	Y	R		
1	2	3	4	5	6	7	8	9
н3530	-	-	-	4947552.4 8	4386325.8 4	-	Метод спутниковых геодезически х измерений (определени й)	$Mt = \sqrt{\Delta \Sigma \int \pm 1/4 1/2 3/4 123 n}$
н3540	-	-	-	4947556.9 7	4386336.7 5	-	Метод спутниковых геодезически х измерений (определени й)	$Mt = \sqrt{\Delta \Sigma \int \pm 1/4 1/2 3/4 123 n}$
н3550	-	-	-	4947583.2 4	4386325.9 2	-	Метод спутниковых геодезически х измерений (определени й)	$Mt = \sqrt{\Delta \Sigma \int \pm 1/4 1/2 3/4 123 n}$
н3560	-	-	-	4947578.7 4	4386315.0 1	-	Метод спутниковых геодезически х измерений (определени й)	$Mt = \sqrt{\Delta \Sigma \int \pm 1/4 1/2 3/4 123 n}$
н3530	-	-	-	4947552.4 8	4386325.8 4	-	Метод спутниковых геодезически х измерений (определени й)	$Mt = \sqrt{\Delta \Sigma \int \pm 1/4 1/2 3/4 123 n}$

**2. Сведения о характеристиках объекта недвижимости  
с кадастровым номером : 91:04:037002:402 :**

№ п/п	Наименование характеристики	Значение характеристики
1	2	3
1.	Вид объекта недвижимости	здание
2.	Ранее присвоенный государственный учетный номер (инвентарный) здания, сооружения, объекта незавершенного строительства	-
3.	Кадастровый номер земельного участка (земельных участков), в границах которого (которых) расположены здание, сооружение, объект незавершенного строительства	91:04:037002:342



**2. Сведения о характеристиках объекта недвижимости с кадастровым номером : 91:04:037002:402 :**

№ п/п	Наименование характеристики	Значение характеристики
1	2	3
4.	Уникальный учетный номер кадастрового квартала, в границах которого расположены здание, сооружение, объект незавершенного строительства	91:04:037002
5.	Адрес здания, сооружения, объекта незавершенного строительства	-
5.1.	Сведения о местоположении здания, сооружения, объекта незавершенного строительства (при отсутствии адреса) в структурированном в соответствии с федеральной информационной адресной системой виде	Российская Федерация, 299814, город Севастополь, село Полюшко, тупик Зеленый, дом 3
5.2.	Дополнительные сведения о местоположении	-
6.	Иные сведения	-

**3. Пояснения к сведениям об объекте недвижимости с кадастровым номером 91:04:037002:402 :**

1.	-

## Описание местоположения зданий, сооружений, объектов незавершенного строительства на земельном участке

**1. Сведения о характерных точках контура объекта недвижимости с кадастровым номером : 91:04:037002:52 :**

Система координат СК-63, зона 4

Зона № 4

Обозначение характерных точек контура	Содержатся в Едином государственном реестре недвижимости			Определены в ходе выполнения комплексных кадастровых работ			Метод определения координат	Формулы, примененные для расчета средней квадратической погрешности определения координат характерных точек (Mt), м, с подставленными в такие формулы значениями и итоговые (вычисленные) значения Mt, м
	Координаты, м		Радиус, м	Координаты, м		Радиус, м		
	X	Y	R	X	Y	R		
1	2	3	4	5	6	7	8	9
н3570	-	-	-	4947718.2 1	4386318.8 9	-	Метод спутниковых геодезических измерений (определений)	$Mt = \sqrt{\Delta \Sigma \int \pm 1/4 1/2 3/4 123 n}$
н3580	-	-	-	4947726.0 0	4386329.5 3	-	Метод спутниковых геодезических измерений (определений)	$Mt = \sqrt{\Delta \Sigma \int \pm 1/4 1/2 3/4 123 n}$
н3590	-	-	-	4947731.5 1	4386325.4 9	-	Метод спутниковых геодезических измерений (определений)	$Mt = \sqrt{\Delta \Sigma \int \pm 1/4 1/2 3/4 123 n}$
н3600	-	-	-	4947723.7 2	4386314.8 5	-	Метод спутниковых геодезических измерений (определений)	$Mt = \sqrt{\Delta \Sigma \int \pm 1/4 1/2 3/4 123 n}$
н3570	-	-	-	4947718.2 1	4386318.8 9	-	Метод спутниковых геодезических измерений (определений)	$Mt = \sqrt{\Delta \Sigma \int \pm 1/4 1/2 3/4 123 n}$

**2. Сведения о характеристиках объекта недвижимости с кадастровым номером : 91:04:037002:52 :**

№ п/п	Наименование характеристики	Значение характеристики
1	2	3
1.	Вид объекта недвижимости	здание
2.	Ранее присвоенный государственный учетный номер (инвентарный) здания, сооружения, объекта незавершенного строительства	-
3.	Кадастровый номер земельного участка (земельных участков), в границах которого (которых) расположены здание, сооружение, объект незавершенного строительства	91:04:037002:355, 91:04:037002:53

**2. Сведения о характеристиках объекта недвижимости с кадастровым номером : 91:04:037002:52 :**

№ п/п	Наименование характеристики	Значение характеристики
1	2	3
4.	Уникальный учетный номер кадастрового квартала, в границах которого расположены здание, сооружение, объект незавершенного строительства	91:04:037002
5.	Адрес здания, сооружения, объекта незавершенного строительства	-
5.1.	Сведения о местоположении здания, сооружения, объекта незавершенного строительства (при отсутствии адреса) в структурированном в соответствии с федеральной информационной адресной системой виде	Российская Федерация, 299814, город Севастополь, село Полюшко, улица Персиковая, дом 3
5.2.	Дополнительные сведения о местоположении	-
6.	Иные сведения	-

**3. Пояснения к сведениям об объекте недвижимости с кадастровым номером 91:04:037002:52 :**

1.	-

## Описание местоположения зданий, сооружений, объектов незавершенного строительства на земельном участке

**1. Сведения о характерных точках контура объекта недвижимости  
с кадастровым номером : 91:04:037002:57 :**

Система координат СК-63, зона 4

Зона № 4

Обозначение характерных точек контура	Содержатся в Едином государственном реестре недвижимости			Определены в ходе выполнения комплексных кадастровых работ			Метод опреде ления коор динат	Формулы, примененные для расчета средней квадратической погрешности определения координат характерных точек (Mt), м, с подставленными в такие формулы значениями и итоговые (вычисленные) значения Mt, м
	Координаты, м		Ради ус, м	Координаты, м		Ради ус, м		
	X	Y	R	X	Y	R		
1	2	3	4	5	6	7	8	9
н361О	-	-	-	4947538.4 8	4386349.3 4	-	Метод спутниковых геодезически х измерений (определени й)	$Mt = \sqrt{\Delta \Sigma \int \pm 1/4 1/2 3/4 123 n}$
н362О	-	-	-	4947547.7 6	4386345.2 0	-	Метод спутниковых геодезически х измерений (определени й)	$Mt = \sqrt{\Delta \Sigma \int \pm 1/4 1/2 3/4 123 n}$
н363О	-	-	-	4947541.1 8	4386330.5 0	-	Метод спутниковых геодезически х измерений (определени й)	$Mt = \sqrt{\Delta \Sigma \int \pm 1/4 1/2 3/4 123 n}$
н364О	-	-	-	4947531.9 1	4386334.6 4	-	Метод спутниковых геодезически х измерений (определени й)	$Mt = \sqrt{\Delta \Sigma \int \pm 1/4 1/2 3/4 123 n}$
н361О	-	-	-	4947538.4 8	4386349.3 4	-	Метод спутниковых геодезически х измерений (определени й)	$Mt = \sqrt{\Delta \Sigma \int \pm 1/4 1/2 3/4 123 n}$

**2. Сведения о характеристиках объекта недвижимости  
с кадастровым номером : 91:04:037002:57 :**

№ п/п	Наименование характеристики	Значение характеристики
1	2	3
1.	Вид объекта недвижимости	здание
2.	Ранее присвоенный государственный учетный номер (инвентарный) здания, сооружения, объекта незавершенного строительства	-
3.	Кадастровый номер земельного участка (земельных участков), в границах которого (которых) расположены здание, сооружение, объект незавершенного строительства	91:04:037002:336

**2. Сведения о характеристиках объекта недвижимости с кадастровым номером : 91:04:037002:57 :**

№ п/п	Наименование характеристики	Значение характеристики
1	2	3
4.	Уникальный учетный номер кадастрового квартала, в границах которого расположены здание, сооружение, объект незавершенного строительства	91:04:037002
5.	Адрес здания, сооружения, объекта незавершенного строительства	-
5.1.	Сведения о местоположении здания, сооружения, объекта незавершенного строительства (при отсутствии адреса) в структурированном в соответствии с федеральной информационной адресной системой виде	Российская Федерация, город Севастополь, село Полюшко, тупик Зеленый, по Зелёному тупику, дом 1
5.2.	Дополнительные сведения о местоположении	-
6.	Иные сведения	-

**3. Пояснения к сведениям об объекте недвижимости с кадастровым номером 91:04:037002:57 :**

1.	-

## Описание местоположения зданий, сооружений, объектов незавершенного строительства на земельном участке

**1. Сведения о характерных точках контура объекта недвижимости  
с кадастровым номером : 91:04:037002:64 :**

Система координат СК-63, зона 4

Зона № 4

Обозначение характерных точек контура	Содержатся в Едином государственном реестре недвижимости			Определены в ходе выполнения комплексных кадастровых работ			Метод опреде ления коор динат	Формулы, примененные для расчета средней квадратической погрешности определения координат характерных точек (Mt), м, с подставленными в такие формулы значениями и итоговые (вычисленные) значения Mt, м
	Координаты, м		Ради ус, м	Координаты, м		Ради ус, м		
	X	Y	R	X	Y	R		
1	2	3	4	5	6	7	8	9
н3650	-	-	-	4947600.4 4	4386265.4 5	-	Метод спутниковых геодезически х измерений (определени й)	$Mt = \sqrt{\Delta \Sigma \int \pm 1/4 1/2 3/4 123 n}$
н3660	-	-	-	4947603.2 1	4386271.8 7	-	Метод спутниковых геодезически х измерений (определени й)	$Mt = \sqrt{\Delta \Sigma \int \pm 1/4 1/2 3/4 123 n}$
н3670	-	-	-	4947616.9 2	4386266.0 4	-	Метод спутниковых геодезически х измерений (определени й)	$Mt = \sqrt{\Delta \Sigma \int \pm 1/4 1/2 3/4 123 n}$
н3680	-	-	-	4947614.1 6	4386259.6 1	-	Метод спутниковых геодезически х измерений (определени й)	$Mt = \sqrt{\Delta \Sigma \int \pm 1/4 1/2 3/4 123 n}$
н3650	-	-	-	4947600.4 4	4386265.4 5	-	Метод спутниковых геодезически х измерений (определени й)	$Mt = \sqrt{\Delta \Sigma \int \pm 1/4 1/2 3/4 123 n}$

**2. Сведения о характеристиках объекта недвижимости  
с кадастровым номером : 91:04:037002:64 :**

№ п/п	Наименование характеристики	Значение характеристики
1	2	3
1.	Вид объекта недвижимости	здание
2.	Ранее присвоенный государственный учетный номер (инвентарный) здания, сооружения, объекта незавершенного строительства	-
3.	Кадастровый номер земельного участка (земельных участков), в границах которого (которых) расположены здание, сооружение, объект незавершенного строительства	91:04:037002:58

**2. Сведения о характеристиках объекта недвижимости с кадастровым номером : 91:04:037002:64 :**

№ п/п	Наименование характеристики	Значение характеристики
1	2	3
4.	Уникальный учетный номер кадастрового квартала, в границах которого расположены здание, сооружение, объект незавершенного строительства	91:04:037002
5.	Адрес здания, сооружения, объекта незавершенного строительства	-
5.1.	Сведения о местоположении здания, сооружения, объекта незавершенного строительства (при отсутствии адреса) в структурированном в соответствии с федеральной информационной адресной системой виде	Российская Федерация, 299814, город Севастополь, село Полюшко, улица Евпаторийская, дом 2
5.2.	Дополнительные сведения о местоположении	-
6.	Иные сведения	-

**3. Пояснения к сведениям об объекте недвижимости с кадастровым номером 91:04:037002:64 :**

1.	-

**Описание местоположения зданий, сооружений,  
объектов незавершенного строительства на земельном участке**

**1. Сведения о характерных точках контура объекта недвижимости  
с кадастровым номером : 91:04:037002:664 :**

Система координат СК-63, зона 4

Зона № 4

Обозначение характерных точек контура	Содержатся в Едином государственном реестре недвижимости			Определены в ходе выполнения комплексных кадастровых работ			Метод опреде ления коор динат	Формулы, примененные для расчета средней квадратической погрешности определения координат характерных точек (Mt), м, с подставленными в такие формулы значениями и итоговые (вычисленные) значения Mt, м
	Координаты, м		Ради ус, м	Координаты, м		Ради ус, м		
	X	Y	R	X	Y	R		
<b>1</b>	<b>2</b>	<b>3</b>	<b>4</b>	<b>5</b>	<b>6</b>	<b>7</b>	<b>8</b>	<b>9</b>
н369О	-	-	-	4947847.9 3	4386471.8 5	-	Метод спутниковых геодезически х измерений (определени й)	$Mt = \sqrt{\Delta \Sigma \int \pm 1/4 1/2 3/4 123 n}$
н370О	-	-	-	4947850.5 7	4386475.6 8	-	Метод спутниковых геодезически х измерений (определени й)	$Mt = \sqrt{\Delta \Sigma \int \pm 1/4 1/2 3/4 123 n}$
н371О	-	-	-	4947846.5 7	4386478.4 3	-	Метод спутниковых геодезически х измерений (определени й)	$Mt = \sqrt{\Delta \Sigma \int \pm 1/4 1/2 3/4 123 n}$
н372О	-	-	-	4947843.9 3	4386474.6 0	-	Метод спутниковых геодезически х измерений (определени й)	$Mt = \sqrt{\Delta \Sigma \int \pm 1/4 1/2 3/4 123 n}$
н369О	-	-	-	4947847.9 3	4386471.8 5	-	Метод спутниковых геодезически х измерений (определени й)	$Mt = \sqrt{\Delta \Sigma \int \pm 1/4 1/2 3/4 123 n}$

**2. Сведения о характеристиках объекта недвижимости  
с кадастровым номером : 91:04:037002:664 :**

№ п/п	Наименование характеристики	Значение характеристики
<b>1</b>	<b>2</b>	<b>3</b>
1.	Вид объекта недвижимости	здание
2.	Ранее присвоенный государственный учетный номер (инвентарный) здания, сооружения, объекта незавершенного строительства	-
3.	Кадастровый номер земельного участка (земельных участков), в границах которого (которых) расположены здание, сооружение, объект незавершенного строительства	91:04:037002:331



**2. Сведения о характеристиках объекта недвижимости с кадастровым номером : 91:04:037002:664 :**

№ п/п	Наименование характеристики	Значение характеристики
1	2	3
4.	Уникальный учетный номер кадастрового квартала, в границах которого расположены здание, сооружение, объект незавершенного строительства	91:04:037002
5.	Адрес здания, сооружения, объекта незавершенного строительства	-
5.1.	Сведения о местоположении здания, сооружения, объекта незавершенного строительства (при отсутствии адреса) в структурированном в соответствии с федеральной информационной адресной системой виде	Российская Федерация, 299814, город Севастополь, село Полюшко, улица Персиковая, дом 15
5.2.	Дополнительные сведения о местоположении	-
6.	Иные сведения	-

**3. Пояснения к сведениям об объекте недвижимости с кадастровым номером 91:04:037002:664 :**

1.	-

## Описание местоположения зданий, сооружений, объектов незавершенного строительства на земельном участке

**1. Сведения о характерных точках контура объекта недвижимости с кадастровым номером : 91:04:037002:665 :**

Система координат СК-63, зона 4

Зона № 4

Обозначение характерных точек контура	Содержатся в Едином государственном реестре недвижимости			Определены в ходе выполнения комплексных кадастровых работ			Метод определения координат	Формулы, примененные для расчета средней квадратической погрешности определения координат характерных точек (Mt), м, с подставленными в такие формулы значениями и итоговые (вычисленные) значения Mt, м
	Координаты, м		Радиус, м	Координаты, м		Радиус, м		
	X	Y	R	X	Y	R		
1	2	3	4	5	6	7	8	9
н3730	-	-	-	4947855.2 2	4386480.0 3	-	Метод спутниковых геодезических измерений (определений)	$Mt = \sqrt{\Delta \Sigma \int \pm 1/4 1/2 3/4 123 n}$
н3740	-	-	-	4947853.6 4	4386477.9 4	-	Метод спутниковых геодезических измерений (определений)	$Mt = \sqrt{\Delta \Sigma \int \pm 1/4 1/2 3/4 123 n}$
н3750	-	-	-	4947856.2 5	4386475.9 6	-	Метод спутниковых геодезических измерений (определений)	$Mt = \sqrt{\Delta \Sigma \int \pm 1/4 1/2 3/4 123 n}$
н3760	-	-	-	4947857.8 3	4386478.0 5	-	Метод спутниковых геодезических измерений (определений)	$Mt = \sqrt{\Delta \Sigma \int \pm 1/4 1/2 3/4 123 n}$
н3730	-	-	-	4947855.2 2	4386480.0 3	-	Метод спутниковых геодезических измерений (определений)	$Mt = \sqrt{\Delta \Sigma \int \pm 1/4 1/2 3/4 123 n}$

**2. Сведения о характеристиках объекта недвижимости с кадастровым номером : 91:04:037002:665 :**

№ п/п	Наименование характеристики	Значение характеристики
1	2	3
1.	Вид объекта недвижимости	здание
2.	Ранее присвоенный государственный учетный номер (инвентарный) здания, сооружения, объекта незавершенного строительства	-
3.	Кадастровый номер земельного участка (земельных участков), в границах которого (которых) расположены здание, сооружение, объект незавершенного строительства	-

**2. Сведения о характеристиках объекта недвижимости с кадастровым номером : 91:04:037002:665 :**

№ п/п	Наименование характеристики	Значение характеристики
1	2	3
4.	Уникальный учетный номер кадастрового квартала, в границах которого расположены здание, сооружение, объект незавершенного строительства	91:04:037002
5.	Адрес здания, сооружения, объекта незавершенного строительства	-
5.1.	Сведения о местоположении здания, сооружения, объекта незавершенного строительства (при отсутствии адреса) в структурированном в соответствии с федеральной информационной адресной системой виде	Российская Федерация, 299814, город Севастополь, село Полюшко, улица Персиковая, дом 15
5.2.	Дополнительные сведения о местоположении	-
6.	Иные сведения	-

**3. Пояснения к сведениям об объекте недвижимости с кадастровым номером 91:04:037002:665 :**

1.	-

## Описание местоположения зданий, сооружений, объектов незавершенного строительства на земельном участке

**1. Сведения о характерных точках контура объекта недвижимости с кадастровым номером : 91:04:037002:666 :**

Система координат СК-63, зона 4

Зона № 4

Обозначение характерных точек контура	Содержатся в Едином государственном реестре недвижимости			Определены в ходе выполнения комплексных кадастровых работ			Метод определения координат	Формулы, примененные для расчета средней квадратической погрешности определения координат характерных точек (Mt), м, с подставленными в такие формулы значениями и итоговые (вычисленные) значения Mt, м
	Координаты, м		Радиус, м	Координаты, м		Радиус, м		
	X	Y	R	X	Y	R		
1	2	3	4	5	6	7	8	9
н3770	-	-	-	4947853.8 9	4386473.4 3	-	Метод спутниковых геодезических измерений (определений)	$Mt = \sqrt{\Delta \Sigma \int \pm 1/4 1/2 3/4 123 n}$
н3780	-	-	-	4947852.4 4	4386471.4 0	-	Метод спутниковых геодезических измерений (определений)	$Mt = \sqrt{\Delta \Sigma \int \pm 1/4 1/2 3/4 123 n}$
н3790	-	-	-	4947855.0 1	4386469.5 6	-	Метод спутниковых геодезических измерений (определений)	$Mt = \sqrt{\Delta \Sigma \int \pm 1/4 1/2 3/4 123 n}$
н3800	-	-	-	4947856.4 6	4386471.5 9	-	Метод спутниковых геодезических измерений (определений)	$Mt = \sqrt{\Delta \Sigma \int \pm 1/4 1/2 3/4 123 n}$
н3770	-	-	-	4947853.8 9	4386473.4 3	-	Метод спутниковых геодезических измерений (определений)	$Mt = \sqrt{\Delta \Sigma \int \pm 1/4 1/2 3/4 123 n}$

**2. Сведения о характеристиках объекта недвижимости с кадастровым номером : 91:04:037002:666 :**

№ п/п	Наименование характеристики	Значение характеристики
1	2	3
1.	Вид объекта недвижимости	здание
2.	Ранее присвоенный государственный учетный номер (инвентарный) здания, сооружения, объекта незавершенного строительства	-
3.	Кадастровый номер земельного участка (земельных участков), в границах которого (которых) расположены здание, сооружение, объект незавершенного строительства	91:04:037002:331

**2. Сведения о характеристиках объекта недвижимости с кадастровым номером : 91:04:037002:666 :**

№ п/п	Наименование характеристики	Значение характеристики
1	2	3
4.	Уникальный учетный номер кадастрового квартала, в границах которого расположены здание, сооружение, объект незавершенного строительства	91:04:037002
5.	Адрес здания, сооружения, объекта незавершенного строительства	-
5.1.	Сведения о местоположении здания, сооружения, объекта незавершенного строительства (при отсутствии адреса) в структурированном в соответствии с федеральной информационной адресной системой виде	Российская Федерация, 299814, город Севастополь, село Полюшко, улица Персиковая, дом 15
5.2.	Дополнительные сведения о местоположении	-
6.	Иные сведения	-

**3. Пояснения к сведениям об объекте недвижимости с кадастровым номером 91:04:037002:666 :**

1.	-

## Описание местоположения зданий, сооружений, объектов незавершенного строительства на земельном участке

**1. Сведения о характерных точках контура объекта недвижимости с кадастровым номером : 91:04:037002:667 :**

Система координат СК-63, зона 4

Зона № 4

Обозначение характерных точек контура	Содержатся в Едином государственном реестре недвижимости			Определены в ходе выполнения комплексных кадастровых работ			Метод определения координат	Формулы, примененные для расчета средней квадратической погрешности определения координат характерных точек (Mt), м, с подставленными в такие формулы значениями и итоговые (вычисленные) значения Mt, м
	Координаты, м		Радиус, м	Координаты, м		Радиус, м		
	X	Y	R	X	Y	R		
1	2	3	4	5	6	7	8	9
н381О	-	-	-	4947858.6 4	4386477.4 0	-	Метод спутниковых геодезических измерений (определений)	$Mt = \sqrt{\Delta \Sigma \int \pm 1/4 1/2 3/4 123 n}$
н382О	-	-	-	4947857.3 2	4386475.2 8	-	Метод спутниковых геодезических измерений (определений)	$Mt = \sqrt{\Delta \Sigma \int \pm 1/4 1/2 3/4 123 n}$
н383О	-	-	-	4947860.0 0	4386473.6 1	-	Метод спутниковых геодезических измерений (определений)	$Mt = \sqrt{\Delta \Sigma \int \pm 1/4 1/2 3/4 123 n}$
н384О	-	-	-	4947861.3 2	4386475.7 3	-	Метод спутниковых геодезических измерений (определений)	$Mt = \sqrt{\Delta \Sigma \int \pm 1/4 1/2 3/4 123 n}$
н381О	-	-	-	4947858.6 4	4386477.4 0	-	Метод спутниковых геодезических измерений (определений)	$Mt = \sqrt{\Delta \Sigma \int \pm 1/4 1/2 3/4 123 n}$

**2. Сведения о характеристиках объекта недвижимости с кадастровым номером : 91:04:037002:667 :**

№ п/п	Наименование характеристики	Значение характеристики
1	2	3
1.	Вид объекта недвижимости	здание
2.	Ранее присвоенный государственный учетный номер (инвентарный) здания, сооружения, объекта незавершенного строительства	-
3.	Кадастровый номер земельного участка (земельных участков), в границах которого (которых) расположены здание, сооружение, объект незавершенного строительства	-

**2. Сведения о характеристиках объекта недвижимости с кадастровым номером : 91:04:037002:667 :**

№ п/п	Наименование характеристики	Значение характеристики
1	2	3
4.	Уникальный учетный номер кадастрового квартала, в границах которого расположены здание, сооружение, объект незавершенного строительства	91:04:037002
5.	Адрес здания, сооружения, объекта незавершенного строительства	-
5.1.	Сведения о местоположении здания, сооружения, объекта незавершенного строительства (при отсутствии адреса) в структурированном в соответствии с федеральной информационной адресной системой виде	Российская Федерация, 299814, город Севастополь, село Полюшко, улица Персиковая, дом 15
5.2.	Дополнительные сведения о местоположении	-
6.	Иные сведения	-

**3. Пояснения к сведениям об объекте недвижимости с кадастровым номером 91:04:037002:667 :**

1.	-

## Описание местоположения зданий, сооружений, объектов незавершенного строительства на земельном участке

**1. Сведения о характерных точках контура объекта недвижимости с кадастровым номером : 91:04:037002:668 :**

Система координат СК-63, зона 4

Зона № 4

Обозначение характерных точек контура	Содержатся в Едином государственном реестре недвижимости			Определены в ходе выполнения комплексных кадастровых работ			Метод определения координат	Формулы, примененные для расчета средней квадратической погрешности определения координат характерных точек (Mt), м, с подставленными в такие формулы значениями и итоговые (вычисленные) значения Mt, м
	Координаты, м		Радиус, м	Координаты, м		Радиус, м		
	X	Y	R	X	Y	R		
1	2	3	4	5	6	7	8	9
н3850	-	-	-	4947847.5 0	4386484.9 2	-	Метод спутниковых геодезических измерений (определений)	$Mt = \sqrt{\Delta \Sigma \int \pm 1/4 1/2 3/4 123 n}$
н3860	-	-	-	4947849.3 2	4386487.4 6	-	Метод спутниковых геодезических измерений (определений)	$Mt = \sqrt{\Delta \Sigma \int \pm 1/4 1/2 3/4 123 n}$
н3870	-	-	-	4947847.9 3	4386488.4 6	-	Метод спутниковых геодезических измерений (определений)	$Mt = \sqrt{\Delta \Sigma \int \pm 1/4 1/2 3/4 123 n}$
н3880	-	-	-	4947846.1 1	4386485.9 2	-	Метод спутниковых геодезических измерений (определений)	$Mt = \sqrt{\Delta \Sigma \int \pm 1/4 1/2 3/4 123 n}$
н3850	-	-	-	4947847.5 0	4386484.9 2	-	Метод спутниковых геодезических измерений (определений)	$Mt = \sqrt{\Delta \Sigma \int \pm 1/4 1/2 3/4 123 n}$

**2. Сведения о характеристиках объекта недвижимости с кадастровым номером : 91:04:037002:668 :**

№ п/п	Наименование характеристики	Значение характеристики
1	2	3
1.	Вид объекта недвижимости	здание
2.	Ранее присвоенный государственный учетный номер (инвентарный) здания, сооружения, объекта незавершенного строительства	-
3.	Кадастровый номер земельного участка (земельных участков), в границах которого (которых) расположены здание, сооружение, объект незавершенного строительства	-



**2. Сведения о характеристиках объекта недвижимости с кадастровым номером : 91:04:037002:668 :**

№ п/п	Наименование характеристики	Значение характеристики
1	2	3
4.	Уникальный учетный номер кадастрового квартала, в границах которого расположены здание, сооружение, объект незавершенного строительства	91:04:037002
5.	Адрес здания, сооружения, объекта незавершенного строительства	-
5.1.	Сведения о местоположении здания, сооружения, объекта незавершенного строительства (при отсутствии адреса) в структурированном в соответствии с федеральной информационной адресной системой виде	Российская Федерация, 299814, город Севастополь, село Полюшко, улица Персиковая, дом 15
5.2.	Дополнительные сведения о местоположении	-
6.	Иные сведения	-

**3. Пояснения к сведениям об объекте недвижимости с кадастровым номером 91:04:037002:668 :**

1.	-

## Описание местоположения зданий, сооружений, объектов незавершенного строительства на земельном участке

**1. Сведения о характерных точках контура объекта недвижимости с кадастровым номером : 91:04:037002:669 :**

Система координат СК-63, зона 4

Зона № 4

Обозначение характерных точек контура	Содержатся в Едином государственном реестре недвижимости			Определены в ходе выполнения комплексных кадастровых работ			Метод определения координат	Формулы, примененные для расчета средней квадратической погрешности определения координат характерных точек (Mt), м, с подставленными в такие формулы значениями и итоговые (вычисленные) значения Mt, м
	Координаты, м		Радиус, м	Координаты, м		Радиус, м		
	X	Y	R	X	Y	R		
1	2	3	4	5	6	7	8	9
н389О	-	-	-	4947842.5 9	4386481.1 7	-	Метод спутниковых геодезических измерений (определений)	$Mt = \sqrt{\Delta \Sigma \int \pm 1/4 1/2 3/4 123 n}$
н371О	-	-	-	4947846.5 7	4386478.4 3	-	Метод спутниковых геодезических измерений (определений)	$Mt = \sqrt{\Delta \Sigma \int \pm 1/4 1/2 3/4 123 n}$
н372О	-	-	-	4947843.9 3	4386474.6 0	-	Метод спутниковых геодезических измерений (определений)	$Mt = \sqrt{\Delta \Sigma \int \pm 1/4 1/2 3/4 123 n}$
н390О	-	-	-	4947839.9 8	4386477.3 4	-	Метод спутниковых геодезических измерений (определений)	$Mt = \sqrt{\Delta \Sigma \int \pm 1/4 1/2 3/4 123 n}$
н389О	-	-	-	4947842.5 9	4386481.1 7	-	Метод спутниковых геодезических измерений (определений)	$Mt = \sqrt{\Delta \Sigma \int \pm 1/4 1/2 3/4 123 n}$

**2. Сведения о характеристиках объекта недвижимости с кадастровым номером : 91:04:037002:669 :**

№ п/п	Наименование характеристики	Значение характеристики
1	2	3
1.	Вид объекта недвижимости	здание
2.	Ранее присвоенный государственный учетный номер (инвентарный) здания, сооружения, объекта незавершенного строительства	-
3.	Кадастровый номер земельного участка (земельных участков), в границах которого (которых) расположены здание, сооружение, объект незавершенного строительства	91:04:037002:331

**2. Сведения о характеристиках объекта недвижимости с кадастровым номером : 91:04:037002:669 :**

№ п/п	Наименование характеристики	Значение характеристики
1	2	3
4.	Уникальный учетный номер кадастрового квартала, в границах которого расположены здание, сооружение, объект незавершенного строительства	91:04:037002
5.	Адрес здания, сооружения, объекта незавершенного строительства	-
5.1.	Сведения о местоположении здания, сооружения, объекта незавершенного строительства (при отсутствии адреса) в структурированном в соответствии с федеральной информационной адресной системой виде	Российская Федерация, 299814, город Севастополь, село Полюшко, улица Персиковая, дом 15
5.2.	Дополнительные сведения о местоположении	-
6.	Иные сведения	-

**3. Пояснения к сведениям об объекте недвижимости с кадастровым номером 91:04:037002:669 :**

1.	-

## Описание местоположения зданий, сооружений, объектов незавершенного строительства на земельном участке

**1. Сведения о характерных точках контура объекта недвижимости с кадастровым номером : 91:04:037002:670 :**

Система координат СК-63, зона 4

Зона № 4

Обозначение характерных точек контура	Содержатся в Едином государственном реестре недвижимости			Определены в ходе выполнения комплексных кадастровых работ			Метод определения координат	Формулы, примененные для расчета средней квадратической погрешности определения координат характерных точек (Mt), м, с подставленными в такие формулы значениями и итоговые (вычисленные) значения Mt, м
	Координаты, м		Радиус, м	Координаты, м		Радиус, м		
	X	Y	R	X	Y	R		
1	2	3	4	5	6	7	8	9
н391О	-	-	-	4947848.0 6	4386471.6 4	-	Метод спутниковых геодезических измерений (определений)	$Mt = \sqrt{\Delta \Sigma \int \pm 1/4 1/2 3/4 123 n}$
н392О	-	-	-	4947850.6 7	4386469.8 0	-	Метод спутниковых геодезических измерений (определений)	$Mt = \sqrt{\Delta \Sigma \int \pm 1/4 1/2 3/4 123 n}$
н393О	-	-	-	4947852.8 8	4386472.9 6	-	Метод спутниковых геодезических измерений (определений)	$Mt = \sqrt{\Delta \Sigma \int \pm 1/4 1/2 3/4 123 n}$
н394О	-	-	-	4947850.2 7	4386474.7 9	-	Метод спутниковых геодезических измерений (определений)	$Mt = \sqrt{\Delta \Sigma \int \pm 1/4 1/2 3/4 123 n}$
н391О	-	-	-	4947848.0 6	4386471.6 4	-	Метод спутниковых геодезических измерений (определений)	$Mt = \sqrt{\Delta \Sigma \int \pm 1/4 1/2 3/4 123 n}$

**2. Сведения о характеристиках объекта недвижимости с кадастровым номером : 91:04:037002:670 :**

№ п/п	Наименование характеристики	Значение характеристики
1	2	3
1.	Вид объекта недвижимости	здание
2.	Ранее присвоенный государственный учетный номер (инвентарный) здания, сооружения, объекта незавершенного строительства	-
3.	Кадастровый номер земельного участка (земельных участков), в границах которого (которых) расположены здание, сооружение, объект незавершенного строительства	91:04:037002:331

**2. Сведения о характеристиках объекта недвижимости с кадастровым номером : 91:04:037002:670 :**

№ п/п	Наименование характеристики	Значение характеристики
1	2	3
4.	Уникальный учетный номер кадастрового квартала, в границах которого расположены здание, сооружение, объект незавершенного строительства	91:04:037002
5.	Адрес здания, сооружения, объекта незавершенного строительства	-
5.1.	Сведения о местоположении здания, сооружения, объекта незавершенного строительства (при отсутствии адреса) в структурированном в соответствии с федеральной информационной адресной системой виде	Российская Федерация, 299814, город Севастополь, село Полюшко, улица Персиковая, дом 15
5.2.	Дополнительные сведения о местоположении	-
6.	Иные сведения	-

**3. Пояснения к сведениям об объекте недвижимости с кадастровым номером 91:04:037002:670 :**

1.	-

## Описание местоположения зданий, сооружений, объектов незавершенного строительства на земельном участке

**1. Сведения о характерных точках контура объекта недвижимости с кадастровым номером : 91:04:037002:672 :**

Система координат СК-63, зона 4

Зона № 4

Обозначение характерных точек контура	Содержатся в Едином государственном реестре недвижимости			Определены в ходе выполнения комплексных кадастровых работ			Метод определения координат	Формулы, примененные для расчета средней квадратической погрешности определения координат характерных точек (Mt), м, с подставленными в такие формулы значениями и итоговые (вычисленные) значения Mt, м
	Координаты, м		Радиус, м	Координаты, м		Радиус, м		
	X	Y	R	X	Y	R		
1	2	3	4	5	6	7	8	9
н3950	-	-	-	4947903.3 4	4386507.2 5	-	Метод спутниковых геодезических измерений (определений)	$Mt = \sqrt{\Delta \Sigma \int \pm 1/4 1/2 3/4 123 n}$
н3960	-	-	-	4947906.8 0	4386512.1 6	-	Метод спутниковых геодезических измерений (определений)	$Mt = \sqrt{\Delta \Sigma \int \pm 1/4 1/2 3/4 123 n}$
н3970	-	-	-	4947903.4 5	4386514.5 3	-	Метод спутниковых геодезических измерений (определений)	$Mt = \sqrt{\Delta \Sigma \int \pm 1/4 1/2 3/4 123 n}$
н3980	-	-	-	4947899.9 8	4386509.6 1	-	Метод спутниковых геодезических измерений (определений)	$Mt = \sqrt{\Delta \Sigma \int \pm 1/4 1/2 3/4 123 n}$
н3950	-	-	-	4947903.3 4	4386507.2 5	-	Метод спутниковых геодезических измерений (определений)	$Mt = \sqrt{\Delta \Sigma \int \pm 1/4 1/2 3/4 123 n}$

**2. Сведения о характеристиках объекта недвижимости с кадастровым номером : 91:04:037002:672 :**

№ п/п	Наименование характеристики	Значение характеристики
1	2	3
1.	Вид объекта недвижимости	здание
2.	Ранее присвоенный государственный учетный номер (инвентарный) здания, сооружения, объекта незавершенного строительства	-
3.	Кадастровый номер земельного участка (земельных участков), в границах которого (которых) расположены здание, сооружение, объект незавершенного строительства	-

**2. Сведения о характеристиках объекта недвижимости с кадастровым номером : 91:04:037002:672 :**

№ п/п	Наименование характеристики	Значение характеристики
1	2	3
4.	Уникальный учетный номер кадастрового квартала, в границах которого расположены здание, сооружение, объект незавершенного строительства	91:04:037002
5.	Адрес здания, сооружения, объекта незавершенного строительства	-
5.1.	Сведения о местоположении здания, сооружения, объекта незавершенного строительства (при отсутствии адреса) в структурированном в соответствии с федеральной информационной адресной системой виде	Российская Федерация, город Севастополь, село Полюшко, улица Солнечная
5.2.	Дополнительные сведения о местоположении	-
6.	Иные сведения	-

**3. Пояснения к сведениям об объекте недвижимости с кадастровым номером 91:04:037002:672 :**

1.	-

## Описание местоположения зданий, сооружений, объектов незавершенного строительства на земельном участке

**1. Сведения о характерных точках контура объекта недвижимости  
с кадастровым номером : 91:04:037002:673 :**

Система координат СК-63, зона 4

Зона № 4

Обозначение характерных точек контура	Содержатся в Едином государственном реестре недвижимости			Определены в ходе выполнения комплексных кадастровых работ			Метод опреде ления коор динат	Формулы, примененные для расчета средней квадратической погрешности определения координат характерных точек (Mt), м, с подставленными в такие формулы значениями и итоговые (вычисленные) значения Mt, м
	Координаты, м		Ради ус, м	Координаты, м		Ради ус, м		
	X	Y	R	X	Y	R		
1	2	3	4	5	6	7	8	9
н399О	-	-	-	4947897.8 0	4386506.1 7	-	Метод спутниковых геодезически х измерений (определени й)	$Mt = \sqrt{\Delta \Sigma \int \pm 1/4 1/2 3/4 123 n}$
н400О	-	-	-	4947900.0 1	4386504.6 4	-	Метод спутниковых геодезически х измерений (определени й)	$Mt = \sqrt{\Delta \Sigma \int \pm 1/4 1/2 3/4 123 n}$
н401О	-	-	-	4947901.9 3	4386507.3 9	-	Метод спутниковых геодезически х измерений (определени й)	$Mt = \sqrt{\Delta \Sigma \int \pm 1/4 1/2 3/4 123 n}$
н402О	-	-	-	4947899.7 1	4386508.9 3	-	Метод спутниковых геодезически х измерений (определени й)	$Mt = \sqrt{\Delta \Sigma \int \pm 1/4 1/2 3/4 123 n}$
н399О	-	-	-	4947897.8 0	4386506.1 7	-	Метод спутниковых геодезически х измерений (определени й)	$Mt = \sqrt{\Delta \Sigma \int \pm 1/4 1/2 3/4 123 n}$

**2. Сведения о характеристиках объекта недвижимости  
с кадастровым номером : 91:04:037002:673 :**

№ п/п	Наименование характеристики	Значение характеристики
1	2	3
1.	Вид объекта недвижимости	здание
2.	Ранее присвоенный государственный учетный номер (инвентарный) здания, сооружения, объекта незавершенного строительства	-
3.	Кадастровый номер земельного участка (земельных участков), в границах которого (которых) расположены здание, сооружение, объект незавершенного строительства	-



**2. Сведения о характеристиках объекта недвижимости с кадастровым номером : 91:04:037002:673 :**

<b>№ п/п</b>	<b>Наименование характеристики</b>	<b>Значение характеристики</b>
<b>1</b>	<b>2</b>	<b>3</b>
4.	Уникальный учетный номер кадастрового квартала, в границах которого расположены здание, сооружение, объект незавершенного строительства	91:04:037002
5.	Адрес здания, сооружения, объекта незавершенного строительства	-
5.1.	Сведения о местоположении здания, сооружения, объекта незавершенного строительства (при отсутствии адреса) в структурированном в соответствии с федеральной информационной адресной системой виде	Российская Федерация, 299814, город Севастополь, село Полюшко, улица Солнечная, дом 15
5.2.	Дополнительные сведения о местоположении	-
6.	Иные сведения	-

**3. Пояснения к сведениям об объекте недвижимости с кадастровым номером 91:04:037002:673 :**

1.	-
----	---

## Описание местоположения зданий, сооружений, объектов незавершенного строительства на земельном участке

**1. Сведения о характерных точках контура объекта недвижимости с кадастровым номером : 91:04:037002:674 :**

Система координат СК-63, зона 4

Зона № 4

Обозначение характерных точек контура	Содержатся в Едином государственном реестре недвижимости			Определены в ходе выполнения комплексных кадастровых работ			Метод определения координат	Формулы, примененные для расчета средней квадратической погрешности определения координат характерных точек (Mt), м, с подставленными в такие формулы значениями и итоговые (вычисленные) значения Mt, м
	Координаты, м		Радиус, м	Координаты, м		Радиус, м		
	X	Y	R	X	Y	R		
1	2	3	4	5	6	7	8	9
н403О	-	-	-	4947896.5 0	4386504.3 8	-	Метод спутниковых геодезических измерений (определений)	$Mt = \sqrt{\Delta \Sigma \int \pm 1/4 1/2 3/4 123 n}$
н404О	-	-	-	4947899.0 8	4386502.3 7	-	Метод спутниковых геодезических измерений (определений)	$Mt = \sqrt{\Delta \Sigma \int \pm 1/4 1/2 3/4 123 n}$
н405О	-	-	-	4947900.0 7	4386503.6 3	-	Метод спутниковых геодезических измерений (определений)	$Mt = \sqrt{\Delta \Sigma \int \pm 1/4 1/2 3/4 123 n}$
н406О	-	-	-	4947897.4 8	4386505.6 5	-	Метод спутниковых геодезических измерений (определений)	$Mt = \sqrt{\Delta \Sigma \int \pm 1/4 1/2 3/4 123 n}$
н403О	-	-	-	4947896.5 0	4386504.3 8	-	Метод спутниковых геодезических измерений (определений)	$Mt = \sqrt{\Delta \Sigma \int \pm 1/4 1/2 3/4 123 n}$

**2. Сведения о характеристиках объекта недвижимости с кадастровым номером : 91:04:037002:674 :**

№ п/п	Наименование характеристики	Значение характеристики
1	2	3
1.	Вид объекта недвижимости	здание
2.	Ранее присвоенный государственный учетный номер (инвентарный) здания, сооружения, объекта незавершенного строительства	-
3.	Кадастровый номер земельного участка (земельных участков), в границах которого (которых) расположены здание, сооружение, объект незавершенного строительства	-

**2. Сведения о характеристиках объекта недвижимости с кадастровым номером : 91:04:037002:674 :**

№ п/п	Наименование характеристики	Значение характеристики
1	2	3
4.	Уникальный учетный номер кадастрового квартала, в границах которого расположены здание, сооружение, объект незавершенного строительства	91:04:037002
5.	Адрес здания, сооружения, объекта незавершенного строительства	-
5.1.	Сведения о местоположении здания, сооружения, объекта незавершенного строительства (при отсутствии адреса) в структурированном в соответствии с федеральной информационной адресной системой виде	Российская Федерация, 299814, город Севастополь, село Полюшко, улица Солнечная, дом 15
5.2.	Дополнительные сведения о местоположении	-
6.	Иные сведения	-

**3. Пояснения к сведениям об объекте недвижимости с кадастровым номером 91:04:037002:674 :**

1.	-

## Описание местоположения зданий, сооружений, объектов незавершенного строительства на земельном участке

**1. Сведения о характерных точках контура объекта недвижимости с кадастровым номером : 91:04:037002:675 :**

Система координат СК-63, зона 4

Зона № 4

Обозначение характерных точек контура	Содержатся в Едином государственном реестре недвижимости			Определены в ходе выполнения комплексных кадастровых работ			Метод определения координат	Формулы, примененные для расчета средней квадратической погрешности определения координат характерных точек (Mt), м, с подставленными в такие формулы значениями и итоговые (вычисленные) значения Mt, м
	Координаты, м		Радиус, м	Координаты, м		Радиус, м		
	X	Y	R	X	Y	R		
1	2	3	4	5	6	7	8	9
н407О	-	-	-	4947914.2 5	4386513.0 2	-	Метод спутниковых геодезических измерений (определений)	$Mt = \sqrt{\Delta \Sigma \int \pm 1/4 1/2 3/4 123 n}$
н408О	-	-	-	4947916.4 7	4386516.2 2	-	Метод спутниковых геодезических измерений (определений)	$Mt = \sqrt{\Delta \Sigma \int \pm 1/4 1/2 3/4 123 n}$
н409О	-	-	-	4947912.2 0	4386519.1 7	-	Метод спутниковых геодезических измерений (определений)	$Mt = \sqrt{\Delta \Sigma \int \pm 1/4 1/2 3/4 123 n}$
н410О	-	-	-	4947909.9 8	4386515.9 8	-	Метод спутниковых геодезических измерений (определений)	$Mt = \sqrt{\Delta \Sigma \int \pm 1/4 1/2 3/4 123 n}$
н407О	-	-	-	4947914.2 5	4386513.0 2	-	Метод спутниковых геодезических измерений (определений)	$Mt = \sqrt{\Delta \Sigma \int \pm 1/4 1/2 3/4 123 n}$

**2. Сведения о характеристиках объекта недвижимости с кадастровым номером : 91:04:037002:675 :**

№ п/п	Наименование характеристики	Значение характеристики
1	2	3
1.	Вид объекта недвижимости	здание
2.	Ранее присвоенный государственный учетный номер (инвентарный) здания, сооружения, объекта незавершенного строительства	-
3.	Кадастровый номер земельного участка (земельных участков), в границах которого (которых) расположены здание, сооружение, объект незавершенного строительства	-

**2. Сведения о характеристиках объекта недвижимости с кадастровым номером : 91:04:037002:675 :**

№ п/п	Наименование характеристики	Значение характеристики
1	2	3
4.	Уникальный учетный номер кадастрового квартала, в границах которого расположены здание, сооружение, объект незавершенного строительства	91:04:037002
5.	Адрес здания, сооружения, объекта незавершенного строительства	-
5.1.	Сведения о местоположении здания, сооружения, объекта незавершенного строительства (при отсутствии адреса) в структурированном в соответствии с федеральной информационной адресной системой виде	Российская Федерация, 299814, город Севастополь, село Полюшко, улица Солнечная, дом 15
5.2.	Дополнительные сведения о местоположении	-
6.	Иные сведения	-

**3. Пояснения к сведениям об объекте недвижимости с кадастровым номером 91:04:037002:675 :**

1.	-

## Описание местоположения зданий, сооружений, объектов незавершенного строительства на земельном участке

**1. Сведения о характерных точках контура объекта недвижимости с кадастровым номером : 91:04:037002:676 :**

Система координат СК-63, зона 4

Зона № 4

Обозначение характерных точек контура	Содержатся в Едином государственном реестре недвижимости			Определены в ходе выполнения комплексных кадастровых работ			Метод определения координат	Формулы, примененные для расчета средней квадратической погрешности определения координат характерных точек (Mt), м, с подставленными в такие формулы значениями и итоговые (вычисленные) значения Mt, м
	Координаты, м		Радиус, м	Координаты, м		Радиус, м		
	X	Y	R	X	Y	R		
1	2	3	4	5	6	7	8	9
н4110	-	-	-	4947904.2 8	4386507.1 4	-	Метод спутниковых геодезических измерений (определений)	$Mt = \sqrt{\Delta \Sigma \int \pm 1/4 1/2 3/4 123 n}$
н4120	-	-	-	4947906.8 2	4386505.3 8	-	Метод спутниковых геодезических измерений (определений)	$Mt = \sqrt{\Delta \Sigma \int \pm 1/4 1/2 3/4 123 n}$
н4130	-	-	-	4947908.9 6	4386508.4 6	-	Метод спутниковых геодезических измерений (определений)	$Mt = \sqrt{\Delta \Sigma \int \pm 1/4 1/2 3/4 123 n}$
н4140	-	-	-	4947906.4 2	4386510.2 2	-	Метод спутниковых геодезических измерений (определений)	$Mt = \sqrt{\Delta \Sigma \int \pm 1/4 1/2 3/4 123 n}$
н4110	-	-	-	4947904.2 8	4386507.1 4	-	Метод спутниковых геодезических измерений (определений)	$Mt = \sqrt{\Delta \Sigma \int \pm 1/4 1/2 3/4 123 n}$

**2. Сведения о характеристиках объекта недвижимости с кадастровым номером : 91:04:037002:676 :**

№ п/п	Наименование характеристики	Значение характеристики
1	2	3
1.	Вид объекта недвижимости	здание
2.	Ранее присвоенный государственный учетный номер (инвентарный) здания, сооружения, объекта незавершенного строительства	-
3.	Кадастровый номер земельного участка (земельных участков), в границах которого (которых) расположены здание, сооружение, объект незавершенного строительства	-

**2. Сведения о характеристиках объекта недвижимости с кадастровым номером : 91:04:037002:676 :**

№ п/п	Наименование характеристики	Значение характеристики
1	2	3
4.	Уникальный учетный номер кадастрового квартала, в границах которого расположены здание, сооружение, объект незавершенного строительства	91:04:037002
5.	Адрес здания, сооружения, объекта незавершенного строительства	-
5.1.	Сведения о местоположении здания, сооружения, объекта незавершенного строительства (при отсутствии адреса) в структурированном в соответствии с федеральной информационной адресной системой виде	Российская Федерация, 299814, город Севастополь, село Полюшко, улица Солнечная, дом 15
5.2.	Дополнительные сведения о местоположении	-
6.	Иные сведения	-

**3. Пояснения к сведениям об объекте недвижимости с кадастровым номером 91:04:037002:676 :**

1.	-

## Описание местоположения зданий, сооружений, объектов незавершенного строительства на земельном участке

**1. Сведения о характерных точках контура объекта недвижимости  
с кадастровым номером : 91:04:037002:677 :**

Система координат СК-63, зона 4

Зона № 4

Обозначение характерных точек контура	Содержатся в Едином государственном реестре недвижимости			Определены в ходе выполнения комплексных кадастровых работ			Метод опреде ления коор динат	Формулы, примененные для расчета средней квадратической погрешности определения координат характерных точек (Mt), м, с подставленными в такие формулы значениями и итоговые (вычисленные) значения Mt, м
	Координаты, м		Ради ус, м	Координаты, м		Ради ус, м		
	X	Y	R	X	Y	R		
1	2	3	4	5	6	7	8	9
н4150	-	-	-	4947838.0 3	4386417.7 3	-	Метод спутниковых геодезически х измерений (определени й)	$Mt = \sqrt{\Delta \Sigma \int \pm 1/4 1/2 3/4 123 n}$
н4160	-	-	-	4947839.8 7	4386420.3 8	-	Метод спутниковых геодезически х измерений (определени й)	$Mt = \sqrt{\Delta \Sigma \int \pm 1/4 1/2 3/4 123 n}$
н4170	-	-	-	4947837.9 7	4386421.7 0	-	Метод спутниковых геодезически х измерений (определени й)	$Mt = \sqrt{\Delta \Sigma \int \pm 1/4 1/2 3/4 123 n}$
н4180	-	-	-	4947836.1 3	4386419.0 5	-	Метод спутниковых геодезически х измерений (определени й)	$Mt = \sqrt{\Delta \Sigma \int \pm 1/4 1/2 3/4 123 n}$
н4150	-	-	-	4947838.0 3	4386417.7 3	-	Метод спутниковых геодезически х измерений (определени й)	$Mt = \sqrt{\Delta \Sigma \int \pm 1/4 1/2 3/4 123 n}$

**2. Сведения о характеристиках объекта недвижимости  
с кадастровым номером : 91:04:037002:677 :**

№ п/п	Наименование характеристики	Значение характеристики
1	2	3
1.	Вид объекта недвижимости	здание
2.	Ранее присвоенный государственный учетный номер (инвентарный) здания, сооружения, объекта незавершенного строительства	-
3.	Кадастровый номер земельного участка (земельных участков), в границах которого (которых) расположены здание, сооружение, объект незавершенного строительства	91:04:037002:339



**2. Сведения о характеристиках объекта недвижимости с кадастровым номером : 91:04:037002:677 :**

№ п/п	Наименование характеристики	Значение характеристики
1	2	3
4.	Уникальный учетный номер кадастрового квартала, в границах которого расположены здание, сооружение, объект незавершенного строительства	91:04:037002
5.	Адрес здания, сооружения, объекта незавершенного строительства	-
5.1.	Сведения о местоположении здания, сооружения, объекта незавершенного строительства (при отсутствии адреса) в структурированном в соответствии с федеральной информационной адресной системой виде	Российская Федерация, 299814, город Севастополь, село Полюшко, улица Солнечная, дом 11
5.2.	Дополнительные сведения о местоположении	-
6.	Иные сведения	-

**3. Пояснения к сведениям об объекте недвижимости с кадастровым номером 91:04:037002:677 :**

1.	-

## Описание местоположения зданий, сооружений, объектов незавершенного строительства на земельном участке

**1. Сведения о характерных точках контура объекта недвижимости  
с кадастровым номером : 91:04:037002:678 :**

Система координат СК-63, зона 4

Зона № 4

Обозначение характерных точек контура	Содержатся в Едином государственном реестре недвижимости			Определены в ходе выполнения комплексных кадастровых работ			Метод опреде ления коор динат	Формулы, примененные для расчета средней квадратической погрешности определения координат характерных точек (Mt), м, с подставленными в такие формулы значениями и итоговые (вычисленные) значения Mt, м
	Координаты, м		Ради ус, м	Координаты, м		Ради ус, м		
	X	Y	R	X	Y	R		
1	2	3	4	5	6	7	8	9
н4190	-	-	-	4947769.9 5	4386263.5 8	-	Метод спутниковых геодезически х измерений (определени й)	$Mt = \sqrt{\Delta \Sigma \int \pm 1/4 1/2 3/4 123 n}$
н4200	-	-	-	4947775.2 6	4386259.7 9	-	Метод спутниковых геодезически х измерений (определени й)	$Mt = \sqrt{\Delta \Sigma \int \pm 1/4 1/2 3/4 123 n}$
н4210	-	-	-	4947778.3 0	4386264.0 5	-	Метод спутниковых геодезически х измерений (определени й)	$Mt = \sqrt{\Delta \Sigma \int \pm 1/4 1/2 3/4 123 n}$
н4220	-	-	-	4947772.9 9	4386267.8 4	-	Метод спутниковых геодезически х измерений (определени й)	$Mt = \sqrt{\Delta \Sigma \int \pm 1/4 1/2 3/4 123 n}$
н4190	-	-	-	4947769.9 5	4386263.5 8	-	Метод спутниковых геодезически х измерений (определени й)	$Mt = \sqrt{\Delta \Sigma \int \pm 1/4 1/2 3/4 123 n}$

**2. Сведения о характеристиках объекта недвижимости  
с кадастровым номером : 91:04:037002:678 :**

№ п/п	Наименование характеристики	Значение характеристики
1	2	3
1.	Вид объекта недвижимости	здание
2.	Ранее присвоенный государственный учетный номер (инвентарный) здания, сооружения, объекта незавершенного строительства	-
3.	Кадастровый номер земельного участка (земельных участков), в границах которого (которых) расположены здание, сооружение, объект незавершенного строительства	91:04:036001:686

**2. Сведения о характеристиках объекта недвижимости с кадастровым номером : 91:04:037002:678 :**

№ п/п	Наименование характеристики	Значение характеристики
1	2	3
4.	Уникальный учетный номер кадастрового квартала, в границах которого расположены здание, сооружение, объект незавершенного строительства	91:04:037002
5.	Адрес здания, сооружения, объекта незавершенного строительства	-
5.1.	Сведения о местоположении здания, сооружения, объекта незавершенного строительства (при отсутствии адреса) в структурированном в соответствии с федеральной информационной адресной системой виде	Российская Федерация, 299814, город Севастополь, село Полюшко, улица Солнечная, дом 6
5.2.	Дополнительные сведения о местоположении	-
6.	Иные сведения	-

**3. Пояснения к сведениям об объекте недвижимости с кадастровым номером 91:04:037002:678 :**

1.	-

## Описание местоположения зданий, сооружений, объектов незавершенного строительства на земельном участке

**1. Сведения о характерных точках контура объекта недвижимости с кадастровым номером : 91:04:037002:679 :**

Система координат СК-63, зона 4

Зона № 4

Обозначение характерных точек контура	Содержатся в Едином государственном реестре недвижимости			Определены в ходе выполнения комплексных кадастровых работ			Метод определения координат	Формулы, примененные для расчета средней квадратической погрешности определения координат характерных точек (Mt), м, с подставленными в такие формулы значениями и итоговые (вычисленные) значения Mt, м
	Координаты, м		Радиус, м	Координаты, м		Радиус, м		
	X	Y	R	X	Y	R		
1	2	3	4	5	6	7	8	9
н4230	-	-	-	4947795.4 7	4386258.2 1	-	Метод спутниковых геодезических измерений (определений)	$Mt = \sqrt{\Delta \Sigma \int \pm 1/4 1/2 3/4 123 n}$
н4240	-	-	-	4947797.6 6	4386261.3 3	-	Метод спутниковых геодезических измерений (определений)	$Mt = \sqrt{\Delta \Sigma \int \pm 1/4 1/2 3/4 123 n}$
н4250	-	-	-	4947792.2 5	4386265.1 4	-	Метод спутниковых геодезических измерений (определений)	$Mt = \sqrt{\Delta \Sigma \int \pm 1/4 1/2 3/4 123 n}$
н4260	-	-	-	4947790.0 5	4386262.0 3	-	Метод спутниковых геодезических измерений (определений)	$Mt = \sqrt{\Delta \Sigma \int \pm 1/4 1/2 3/4 123 n}$
н4230	-	-	-	4947795.4 7	4386258.2 1	-	Метод спутниковых геодезических измерений (определений)	$Mt = \sqrt{\Delta \Sigma \int \pm 1/4 1/2 3/4 123 n}$

**2. Сведения о характеристиках объекта недвижимости с кадастровым номером : 91:04:037002:679 :**

№ п/п	Наименование характеристики	Значение характеристики
1	2	3
1.	Вид объекта недвижимости	здание
2.	Ранее присвоенный государственный учетный номер (инвентарный) здания, сооружения, объекта незавершенного строительства	-
3.	Кадастровый номер земельного участка (земельных участков), в границах которого (которых) расположены здание, сооружение, объект незавершенного строительства	91:04:036001:719

**2. Сведения о характеристиках объекта недвижимости с кадастровым номером : 91:04:037002:679 :**

№ п/п	Наименование характеристики	Значение характеристики
1	2	3
4.	Уникальный учетный номер кадастрового квартала, в границах которого расположены здание, сооружение, объект незавершенного строительства	91:04:037002
5.	Адрес здания, сооружения, объекта незавершенного строительства	-
5.1.	Сведения о местоположении здания, сооружения, объекта незавершенного строительства (при отсутствии адреса) в структурированном в соответствии с федеральной информационной адресной системой виде	Российская Федерация, 299814, город Севастополь, село Полюшко, улица Солнечная, дом 6
5.2.	Дополнительные сведения о местоположении	-
6.	Иные сведения	-

**3. Пояснения к сведениям об объекте недвижимости с кадастровым номером 91:04:037002:679 :**

1.	-

## Описание местоположения зданий, сооружений, объектов незавершенного строительства на земельном участке

**1. Сведения о характерных точках контура объекта недвижимости с кадастровым номером : 91:04:037002:680 :**

Система координат СК-63, зона 4

Зона № 4

Обозначение характерных точек контура	Содержатся в Едином государственном реестре недвижимости			Определены в ходе выполнения комплексных кадастровых работ			Метод определения координат	Формулы, примененные для расчета средней квадратической погрешности определения координат характерных точек (Mt), м, с подставленными в такие формулы значениями и итоговые (вычисленные) значения Mt, м
	Координаты, м		Радиус, м	Координаты, м		Радиус, м		
	X	Y	R	X	Y	R		
1	2	3	4	5	6	7	8	9
н4270	-	-	-	4947805.5 5	4386252.0 3	-	Метод спутниковых геодезических измерений (определений)	$Mt = \sqrt{\Delta \Sigma \int \pm 1/4 1/2 3/4 123 n}$
н4280	-	-	-	4947808.2 0	4386255.7 9	-	Метод спутниковых геодезических измерений (определений)	$Mt = \sqrt{\Delta \Sigma \int \pm 1/4 1/2 3/4 123 n}$
н4290	-	-	-	4947802.1 3	4386260.0 7	-	Метод спутниковых геодезических измерений (определений)	$Mt = \sqrt{\Delta \Sigma \int \pm 1/4 1/2 3/4 123 n}$
н4300	-	-	-	4947799.4 8	4386256.3 0	-	Метод спутниковых геодезических измерений (определений)	$Mt = \sqrt{\Delta \Sigma \int \pm 1/4 1/2 3/4 123 n}$
н4270	-	-	-	4947805.5 5	4386252.0 3	-	Метод спутниковых геодезических измерений (определений)	$Mt = \sqrt{\Delta \Sigma \int \pm 1/4 1/2 3/4 123 n}$

**2. Сведения о характеристиках объекта недвижимости с кадастровым номером : 91:04:037002:680 :**

№ п/п	Наименование характеристики	Значение характеристики
1	2	3
1.	Вид объекта недвижимости	здание
2.	Ранее присвоенный государственный учетный номер (инвентарный) здания, сооружения, объекта незавершенного строительства	-
3.	Кадастровый номер земельного участка (земельных участков), в границах которого (которых) расположены здание, сооружение, объект незавершенного строительства	91:04:036001:719

**2. Сведения о характеристиках объекта недвижимости с кадастровым номером : 91:04:037002:680 :**

№ п/п	Наименование характеристики	Значение характеристики
1	2	3
4.	Уникальный учетный номер кадастрового квартала, в границах которого расположены здание, сооружение, объект незавершенного строительства	91:04:037002
5.	Адрес здания, сооружения, объекта незавершенного строительства	-
5.1.	Сведения о местоположении здания, сооружения, объекта незавершенного строительства (при отсутствии адреса) в структурированном в соответствии с федеральной информационной адресной системой виде	Российская Федерация, 299814, город Севастополь, село Полюшко, улица Солнечная, дом 6
5.2.	Дополнительные сведения о местоположении	-
6.	Иные сведения	-

**3. Пояснения к сведениям об объекте недвижимости с кадастровым номером 91:04:037002:680 :**

1.	-

**Описание местоположения зданий, сооружений,  
объектов незавершенного строительства на земельном участке**

**1. Сведения о характерных точках контура объекта недвижимости  
с кадастровым номером : 91:04:037002:681 :**

Система координат СК-63, зона 4

Зона № 4

Обозначение характерных точек контура	Содержатся в Едином государственном реестре недвижимости			Определены в ходе выполнения комплексных кадастровых работ			Метод опреде ления коор динат	Формулы, примененные для расчета средней квадратической погрешности определения координат характерных точек (Mt), м, с подставленными в такие формулы значениями и итоговые (вычисленные) значения Mt, м
	Координаты, м		Ради ус, м	Координаты, м		Ради ус, м		
	X	Y	R	X	Y	R		
1	2	3	4	5	6	7	8	9
н431О	-	-	-	4947816.8 6	4386250.8 6	-	Метод спутниковых геодезически х измерений (определени й)	$Mt = \sqrt{\Delta \Sigma \int \pm 1/4 1/2 3/4 123 n}$
н432О	-	-	-	4947812.4 5	4386253.2 6	-	Метод спутниковых геодезически х измерений (определени й)	$Mt = \sqrt{\Delta \Sigma \int \pm 1/4 1/2 3/4 123 n}$
н433О	-	-	-	4947810.9 9	4386250.5 6	-	Метод спутниковых геодезически х измерений (определени й)	$Mt = \sqrt{\Delta \Sigma \int \pm 1/4 1/2 3/4 123 n}$
н434О	-	-	-	4947815.4 0	4386248.1 6	-	Метод спутниковых геодезически х измерений (определени й)	$Mt = \sqrt{\Delta \Sigma \int \pm 1/4 1/2 3/4 123 n}$
н431О	-	-	-	4947816.8 6	4386250.8 6	-	Метод спутниковых геодезически х измерений (определени й)	$Mt = \sqrt{\Delta \Sigma \int \pm 1/4 1/2 3/4 123 n}$

**2. Сведения о характеристиках объекта недвижимости  
с кадастровым номером : 91:04:037002:681 :**

№ п/п	Наименование характеристики	Значение характеристики
1	2	3
1.	Вид объекта недвижимости	здание
2.	Ранее присвоенный государственный учетный номер (инвентарный) здания, сооружения, объекта незавершенного строительства	-
3.	Кадастровый номер земельного участка (земельных участков), в границах которого (которых) расположены здание, сооружение, объект незавершенного строительства	91:04:036001:719



**2. Сведения о характеристиках объекта недвижимости с кадастровым номером : 91:04:037002:681 :**

№ п/п	Наименование характеристики	Значение характеристики
1	2	3
4.	Уникальный учетный номер кадастрового квартала, в границах которого расположены здание, сооружение, объект незавершенного строительства	91:04:037002
5.	Адрес здания, сооружения, объекта незавершенного строительства	-
5.1.	Сведения о местоположении здания, сооружения, объекта незавершенного строительства (при отсутствии адреса) в структурированном в соответствии с федеральной информационной адресной системой виде	Российская Федерация, 299814, город Севастополь, село Полюшко, улица Солнечная, дом 6
5.2.	Дополнительные сведения о местоположении	-
6.	Иные сведения	-

**3. Пояснения к сведениям об объекте недвижимости с кадастровым номером 91:04:037002:681 :**

1.	-

## Описание местоположения зданий, сооружений, объектов незавершенного строительства на земельном участке

**1. Сведения о характерных точках контура объекта недвижимости  
с кадастровым номером : 91:04:037002:682 :**

Система координат СК-63, зона 4

Зона № 4

Обозначение характерных точек контура	Содержатся в Едином государственном реестре недвижимости			Определены в ходе выполнения комплексных кадастровых работ			Метод опреде ления коор динат	Формулы, примененные для расчета средней квадратической погрешности определения координат характерных точек (Mt), м, с подставленными в такие формулы значениями и итоговые (вычисленные) значения Mt, м
	Координаты, м		Ради ус, м	Координаты, м		Ради ус, м		
	X	Y	R	X	Y	R		
1	2	3	4	5	6	7	8	9
н4350	-	-	-	4947804.3 9	4386258.8 5	-	Метод спутниковых геодезически х измерений (определени й)	$Mt = \sqrt{\Delta \Sigma \int \pm 1/4 1/2 3/4 123 n}$
н4360	-	-	-	4947806.7 6	4386257.1 9	-	Метод спутниковых геодезически х измерений (определени й)	$Mt = \sqrt{\Delta \Sigma \int \pm 1/4 1/2 3/4 123 n}$
н4370	-	-	-	4947808.8 0	4386260.0 9	-	Метод спутниковых геодезически х измерений (определени й)	$Mt = \sqrt{\Delta \Sigma \int \pm 1/4 1/2 3/4 123 n}$
н4380	-	-	-	4947806.4 3	4386261.7 5	-	Метод спутниковых геодезически х измерений (определени й)	$Mt = \sqrt{\Delta \Sigma \int \pm 1/4 1/2 3/4 123 n}$
н4350	-	-	-	4947804.3 9	4386258.8 5	-	Метод спутниковых геодезически х измерений (определени й)	$Mt = \sqrt{\Delta \Sigma \int \pm 1/4 1/2 3/4 123 n}$

**2. Сведения о характеристиках объекта недвижимости  
с кадастровым номером : 91:04:037002:682 :**

№ п/п	Наименование характеристики	Значение характеристики
1	2	3
1.	Вид объекта недвижимости	здание
2.	Ранее присвоенный государственный учетный номер (инвентарный) здания, сооружения, объекта незавершенного строительства	-
3.	Кадастровый номер земельного участка (земельных участков), в границах которого (которых) расположены здание, сооружение, объект незавершенного строительства	91:04:036001:719

**2. Сведения о характеристиках объекта недвижимости с кадастровым номером : 91:04:037002:682 :**

№ п/п	Наименование характеристики	Значение характеристики
1	2	3
4.	Уникальный учетный номер кадастрового квартала, в границах которого расположены здание, сооружение, объект незавершенного строительства	91:04:037002
5.	Адрес здания, сооружения, объекта незавершенного строительства	-
5.1.	Сведения о местоположении здания, сооружения, объекта незавершенного строительства (при отсутствии адреса) в структурированном в соответствии с федеральной информационной адресной системой виде	Российская Федерация, 299814, город Севастополь, село Полюшко, улица Солнечная, дом 6
5.2.	Дополнительные сведения о местоположении	-
6.	Иные сведения	-

**3. Пояснения к сведениям об объекте недвижимости с кадастровым номером 91:04:037002:682 :**

1.	-

## Описание местоположения зданий, сооружений, объектов незавершенного строительства на земельном участке

**1. Сведения о характерных точках контура объекта недвижимости  
с кадастровым номером : 91:04:037002:683 :**

Система координат СК-63, зона 4

Зона № 4

Обозначение характерных точек контура	Содержатся в Едином государственном реестре недвижимости			Определены в ходе выполнения комплексных кадастровых работ			Метод опреде ления коор динат	Формулы, примененные для расчета средней квадратической погрешности определения координат характерных точек (Mt), м, с подставленными в такие формулы значениями и итоговые (вычисленные) значения Mt, м
	Координаты, м		Ради ус, м	Координаты, м		Ради ус, м		
	X	Y	R	X	Y	R		
1	2	3	4	5	6	7	8	9
н4390	-	-	-	4947792.7 0	4386253.4 2	-	Метод спутниковых геодезически х измерений (определени й)	$Mt = \sqrt{\Delta \Sigma \int \pm 1/4 1/2 3/4 123 n}$
н4400	-	-	-	4947795.3 5	4386257.1 8	-	Метод спутниковых геодезически х измерений (определени й)	$Mt = \sqrt{\Delta \Sigma \int \pm 1/4 1/2 3/4 123 n}$
н4410	-	-	-	4947789.2 9	4386261.4 6	-	Метод спутниковых геодезически х измерений (определени й)	$Mt = \sqrt{\Delta \Sigma \int \pm 1/4 1/2 3/4 123 n}$
н4420	-	-	-	4947786.6 3	4386257.6 9	-	Метод спутниковых геодезически х измерений (определени й)	$Mt = \sqrt{\Delta \Sigma \int \pm 1/4 1/2 3/4 123 n}$
н4390	-	-	-	4947792.7 0	4386253.4 2	-	Метод спутниковых геодезически х измерений (определени й)	$Mt = \sqrt{\Delta \Sigma \int \pm 1/4 1/2 3/4 123 n}$

**2. Сведения о характеристиках объекта недвижимости  
с кадастровым номером : 91:04:037002:683 :**

№ п/п	Наименование характеристики	Значение характеристики
1	2	3
1.	Вид объекта недвижимости	здание
2.	Ранее присвоенный государственный учетный номер (инвентарный) здания, сооружения, объекта незавершенного строительства	-
3.	Кадастровый номер земельного участка (земельных участков), в границах которого (которых) расположены здание, сооружение, объект незавершенного строительства	91:04:036001:686

**2. Сведения о характеристиках объекта недвижимости с кадастровым номером : 91:04:037002:683 :**

№ п/п	Наименование характеристики	Значение характеристики
1	2	3
4.	Уникальный учетный номер кадастрового квартала, в границах которого расположены здание, сооружение, объект незавершенного строительства	91:04:037002
5.	Адрес здания, сооружения, объекта незавершенного строительства	-
5.1.	Сведения о местоположении здания, сооружения, объекта незавершенного строительства (при отсутствии адреса) в структурированном в соответствии с федеральной информационной адресной системой виде	Российская Федерация, 299814, город Севастополь, село Полюшко, улица Солнечная, дом 6
5.2.	Дополнительные сведения о местоположении	-
6.	Иные сведения	-

**3. Пояснения к сведениям об объекте недвижимости с кадастровым номером 91:04:037002:683 :**

1.	-

## Описание местоположения зданий, сооружений, объектов незавершенного строительства на земельном участке

**1. Сведения о характерных точках контура объекта недвижимости с кадастровым номером : 91:04:037002:684 :**

Система координат СК-63, зона 4

Зона № 4

Обозначение характерных точек контура	Содержатся в Едином государственном реестре недвижимости			Определены в ходе выполнения комплексных кадастровых работ			Метод определения координат	Формулы, примененные для расчета средней квадратической погрешности определения координат характерных точек (Mt), м, с подставленными в такие формулы значениями и итоговые (вычисленные) значения Mt, м
	Координаты, м		Радиус, м	Координаты, м		Радиус, м		
	X	Y	R	X	Y	R		
1	2	3	4	5	6	7	8	9
н4430	-	-	-	4947806.4 7	4386250.9 9	-	Метод спутниковых геодезических измерений (определений)	$Mt = \sqrt{\Delta \Sigma \int \pm 1/4 1/2 3/4 123 n}$
н4440	-	-	-	4947795.8 0	4386257.3 5	-	Метод спутниковых геодезических измерений (определений)	$Mt = \sqrt{\Delta \Sigma \int \pm 1/4 1/2 3/4 123 n}$
н4450	-	-	-	4947794.2 4	4386254.7 3	-	Метод спутниковых геодезических измерений (определений)	$Mt = \sqrt{\Delta \Sigma \int \pm 1/4 1/2 3/4 123 n}$
н4460	-	-	-	4947804.9 1	4386248.3 7	-	Метод спутниковых геодезических измерений (определений)	$Mt = \sqrt{\Delta \Sigma \int \pm 1/4 1/2 3/4 123 n}$
н4430	-	-	-	4947806.4 7	4386250.9 9	-	Метод спутниковых геодезических измерений (определений)	$Mt = \sqrt{\Delta \Sigma \int \pm 1/4 1/2 3/4 123 n}$

**2. Сведения о характеристиках объекта недвижимости с кадастровым номером : 91:04:037002:684 :**

№ п/п	Наименование характеристики	Значение характеристики
1	2	3
1.	Вид объекта недвижимости	здание
2.	Ранее присвоенный государственный учетный номер (инвентарный) здания, сооружения, объекта незавершенного строительства	-
3.	Кадастровый номер земельного участка (земельных участков), в границах которого (которых) расположены здание, сооружение, объект незавершенного строительства	91:04:036001:686

**2. Сведения о характеристиках объекта недвижимости с кадастровым номером : 91:04:037002:684 :**

№ п/п	Наименование характеристики	Значение характеристики
1	2	3
4.	Уникальный учетный номер кадастрового квартала, в границах которого расположены здание, сооружение, объект незавершенного строительства	91:04:037002
5.	Адрес здания, сооружения, объекта незавершенного строительства	-
5.1.	Сведения о местоположении здания, сооружения, объекта незавершенного строительства (при отсутствии адреса) в структурированном в соответствии с федеральной информационной адресной системой виде	Российская Федерация, 299814, город Севастополь, село Полюшко, улица Солнечная, дом 6
5.2.	Дополнительные сведения о местоположении	-
6.	Иные сведения	-

**3. Пояснения к сведениям об объекте недвижимости с кадастровым номером 91:04:037002:684 :**

1.	-

## Описание местоположения зданий, сооружений, объектов незавершенного строительства на земельном участке

**1. Сведения о характерных точках контура объекта недвижимости с кадастровым номером : 91:04:037002:685 :**

Система координат СК-63, зона 4

Зона № 4

Обозначение характерных точек контура	Содержатся в Едином государственном реестре недвижимости			Определены в ходе выполнения комплексных кадастровых работ			Метод определения координат	Формулы, примененные для расчета средней квадратической погрешности определения координат характерных точек (Mt), м, с подставленными в такие формулы значениями и итоговые (вычисленные) значения Mt, м
	Координаты, м		Радиус, м	Координаты, м		Радиус, м		
	X	Y	R	X	Y	R		
1	2	3	4	5	6	7	8	9
н4470	-	-	-	4947805.7 9	4386249.1 0	-	Метод спутниковых геодезических измерений (определений)	$Mt = \sqrt{\Delta \Sigma \int \pm 1/4 1/2 3/4 123 n}$
н4480	-	-	-	4947808.1 6	4386247.8 3	-	Метод спутниковых геодезических измерений (определений)	$Mt = \sqrt{\Delta \Sigma \int \pm 1/4 1/2 3/4 123 n}$
н4490	-	-	-	4947808.7 7	4386248.9 8	-	Метод спутниковых геодезических измерений (определений)	$Mt = \sqrt{\Delta \Sigma \int \pm 1/4 1/2 3/4 123 n}$
н4500	-	-	-	4947806.4 0	4386250.2 5	-	Метод спутниковых геодезических измерений (определений)	$Mt = \sqrt{\Delta \Sigma \int \pm 1/4 1/2 3/4 123 n}$
н4470	-	-	-	4947805.7 9	4386249.1 0	-	Метод спутниковых геодезических измерений (определений)	$Mt = \sqrt{\Delta \Sigma \int \pm 1/4 1/2 3/4 123 n}$

**2. Сведения о характеристиках объекта недвижимости с кадастровым номером : 91:04:037002:685 :**

№ п/п	Наименование характеристики	Значение характеристики
1	2	3
1.	Вид объекта недвижимости	здание
2.	Ранее присвоенный государственный учетный номер (инвентарный) здания, сооружения, объекта незавершенного строительства	-
3.	Кадастровый номер земельного участка (земельных участков), в границах которого (которых) расположены здание, сооружение, объект незавершенного строительства	91:04:036001:686



**2. Сведения о характеристиках объекта недвижимости с кадастровым номером : 91:04:037002:685 :**

№ п/п	Наименование характеристики	Значение характеристики
1	2	3
4.	Уникальный учетный номер кадастрового квартала, в границах которого расположены здание, сооружение, объект незавершенного строительства	91:04:037002
5.	Адрес здания, сооружения, объекта незавершенного строительства	-
5.1.	Сведения о местоположении здания, сооружения, объекта незавершенного строительства (при отсутствии адреса) в структурированном в соответствии с федеральной информационной адресной системой виде	Российская Федерация, 299814, город Севастополь, село Полюшко, улица Солнечная, дом 6
5.2.	Дополнительные сведения о местоположении	-
6.	Иные сведения	-

**3. Пояснения к сведениям об объекте недвижимости с кадастровым номером 91:04:037002:685 :**

1.	-

## Описание местоположения зданий, сооружений, объектов незавершенного строительства на земельном участке

**1. Сведения о характерных точках контура объекта недвижимости  
с кадастровым номером : 91:04:037002:686 :**

Система координат СК-63, зона 4

Зона № 4

Обозначение характерных точек контура	Содержатся в Едином государственном реестре недвижимости			Определены в ходе выполнения комплексных кадастровых работ			Метод опреде ления коор динат	Формулы, примененные для расчета средней квадратической погрешности определения координат характерных точек (Mt), м, с подставленными в такие формулы значениями и итоговые (вычисленные) значения Mt, м
	Координаты, м		Ради ус, м	Координаты, м		Ради ус, м		
	X	Y	R	X	Y	R		
1	2	3	4	5	6	7	8	9
н4510	-	-	-	4947782.6 5	4386253.6 8	-	Метод спутниковых геодезически х измерений (определени й)	$Mt = \sqrt{\Delta \Sigma \int \pm 1/4 1/2 3/4 123 n}$
н4520	-	-	-	4947780.9 8	4386251.3 2	-	Метод спутниковых геодезически х измерений (определени й)	$Mt = \sqrt{\Delta \Sigma \int \pm 1/4 1/2 3/4 123 n}$
н4530	-	-	-	4947783.8 8	4386249.2 6	-	Метод спутниковых геодезически х измерений (определени й)	$Mt = \sqrt{\Delta \Sigma \int \pm 1/4 1/2 3/4 123 n}$
н4540	-	-	-	4947785.5 5	4386251.6 3	-	Метод спутниковых геодезически х измерений (определени й)	$Mt = \sqrt{\Delta \Sigma \int \pm 1/4 1/2 3/4 123 n}$
н4510	-	-	-	4947782.6 5	4386253.6 8	-	Метод спутниковых геодезически х измерений (определени й)	$Mt = \sqrt{\Delta \Sigma \int \pm 1/4 1/2 3/4 123 n}$

**2. Сведения о характеристиках объекта недвижимости  
с кадастровым номером : 91:04:037002:686 :**

№ п/п	Наименование характеристики	Значение характеристики
1	2	3
1.	Вид объекта недвижимости	здание
2.	Ранее присвоенный государственный учетный номер (инвентарный) здания, сооружения, объекта незавершенного строительства	-
3.	Кадастровый номер земельного участка (земельных участков), в границах которого (которых) расположены здание, сооружение, объект незавершенного строительства	91:04:036001:686

**2. Сведения о характеристиках объекта недвижимости с кадастровым номером : 91:04:037002:686 :**

№ п/п	Наименование характеристики	Значение характеристики
1	2	3
4.	Уникальный учетный номер кадастрового квартала, в границах которого расположены здание, сооружение, объект незавершенного строительства	91:04:037002
5.	Адрес здания, сооружения, объекта незавершенного строительства	-
5.1.	Сведения о местоположении здания, сооружения, объекта незавершенного строительства (при отсутствии адреса) в структурированном в соответствии с федеральной информационной адресной системой виде	Российская Федерация, 299814, город Севастополь, село Полюшко, улица Солнечная, дом 6
5.2.	Дополнительные сведения о местоположении	-
6.	Иные сведения	-

**3. Пояснения к сведениям об объекте недвижимости с кадастровым номером 91:04:037002:686 :**

1.	-

## Описание местоположения зданий, сооружений, объектов незавершенного строительства на земельном участке

**1. Сведения о характерных точках контура объекта недвижимости  
с кадастровым номером : 91:04:037002:687 :**

Система координат СК-63, зона 4

Зона № 4

Обозначение характерных точек контура	Содержатся в Едином государственном реестре недвижимости			Определены в ходе выполнения комплексных кадастровых работ			Метод опреде ления коор динат	Формулы, примененные для расчета средней квадратической погрешности определения координат характерных точек (Mt), м, с подставленными в такие формулы значениями и итоговые (вычисленные) значения Mt, м
	Координаты, м		Ради ус, м	Координаты, м		Ради ус, м		
	X	Y	R	X	Y	R		
1	2	3	4	5	6	7	8	9
н4550	-	-	-	4947771.0 5	4386260.3 5	-	Метод спутниковых геодезически х измерений (определени й)	$Mt = \sqrt{\Delta \Sigma \int \pm 1/4 1/2 3/4 123 n}$
н4560	-	-	-	4947768.7 0	4386261.8 6	-	Метод спутниковых геодезически х измерений (определени й)	$Mt = \sqrt{\Delta \Sigma \int \pm 1/4 1/2 3/4 123 n}$
н4570	-	-	-	4947767.7 4	4386260.3 7	-	Метод спутниковых геодезически х измерений (определени й)	$Mt = \sqrt{\Delta \Sigma \int \pm 1/4 1/2 3/4 123 n}$
н4580	-	-	-	4947770.0 9	4386258.8 6	-	Метод спутниковых геодезически х измерений (определени й)	$Mt = \sqrt{\Delta \Sigma \int \pm 1/4 1/2 3/4 123 n}$
н4550	-	-	-	4947771.0 5	4386260.3 5	-	Метод спутниковых геодезически х измерений (определени й)	$Mt = \sqrt{\Delta \Sigma \int \pm 1/4 1/2 3/4 123 n}$

**2. Сведения о характеристиках объекта недвижимости  
с кадастровым номером : 91:04:037002:687 :**

№ п/п	Наименование характеристики	Значение характеристики
1	2	3
1.	Вид объекта недвижимости	здание
2.	Ранее присвоенный государственный учетный номер (инвентарный) здания, сооружения, объекта незавершенного строительства	-
3.	Кадастровый номер земельного участка (земельных участков), в границах которого (которых) расположены здание, сооружение, объект незавершенного строительства	91:04:036001:686

**2. Сведения о характеристиках объекта недвижимости с кадастровым номером : 91:04:037002:687 :**

№ п/п	Наименование характеристики	Значение характеристики
1	2	3
4.	Уникальный учетный номер кадастрового квартала, в границах которого расположены здание, сооружение, объект незавершенного строительства	91:04:037002
5.	Адрес здания, сооружения, объекта незавершенного строительства	-
5.1.	Сведения о местоположении здания, сооружения, объекта незавершенного строительства (при отсутствии адреса) в структурированном в соответствии с федеральной информационной адресной системой виде	Российская Федерация, 299814, город Севастополь, село Полюшко, улица Солнечная, дом 6
5.2.	Дополнительные сведения о местоположении	-
6.	Иные сведения	-

**3. Пояснения к сведениям об объекте недвижимости с кадастровым номером 91:04:037002:687 :**

1.	-

## Описание местоположения зданий, сооружений, объектов незавершенного строительства на земельном участке

**1. Сведения о характерных точках контура объекта недвижимости  
с кадастровым номером : 91:04:037002:81 :**

Система координат СК-63, зона 4

Зона № 4

Обозначение характерных точек контура	Содержатся в Едином государственном реестре недвижимости			Определены в ходе выполнения комплексных кадастровых работ			Метод опреде ления коор динат	Формулы, примененные для расчета средней квадратической погрешности определения координат характерных точек (Mt), м, с подставленными в такие формулы значениями и итоговые (вычисленные) значения Mt, м
	Координаты, м		Ради ус, м	Координаты, м		Ради ус, м		
	X	Y	R	X	Y	R		
1	2	3	4	5	6	7	8	9
н4590	-	-	-	4947583.5 1	4386234.1 5	-	Метод спутниковых геодезически х измерений (определени й)	$Mt = \sqrt{\Delta \Sigma \int \pm 1/4 1/2 3/4 123 n}$
н4600	-	-	-	4947580.9 1	4386227.3 3	-	Метод спутниковых геодезически х измерений (определени й)	$Mt = \sqrt{\Delta \Sigma \int \pm 1/4 1/2 3/4 123 n}$
н4610	-	-	-	4947564.1 8	4386233.7 1	-	Метод спутниковых геодезически х измерений (определени й)	$Mt = \sqrt{\Delta \Sigma \int \pm 1/4 1/2 3/4 123 n}$
н4620	-	-	-	4947564.6 4	4386234.9 1	-	Метод спутниковых геодезически х измерений (определени й)	$Mt = \sqrt{\Delta \Sigma \int \pm 1/4 1/2 3/4 123 n}$
н4630	-	-	-	4947561.5 5	4386236.0 9	-	Метод спутниковых геодезически х измерений (определени й)	$Mt = \sqrt{\Delta \Sigma \int \pm 1/4 1/2 3/4 123 n}$
н4640	-	-	-	4947563.1 8	4386240.3 6	-	Метод спутниковых геодезически х измерений (определени й)	$Mt = \sqrt{\Delta \Sigma \int \pm 1/4 1/2 3/4 123 n}$
н4650	-	-	-	4947566.1 5	4386239.2 3	-	Метод спутниковых геодезически х измерений (определени й)	$Mt = \sqrt{\Delta \Sigma \int \pm 1/4 1/2 3/4 123 n}$
н4660	-	-	-	4947566.6 7	4386240.5 7	-	Метод спутниковых геодезически х измерений (определени й)	$Mt = \sqrt{\Delta \Sigma \int \pm 1/4 1/2 3/4 123 n}$

**1. Сведения о характерных точках контура объекта недвижимости с кадастровым номером : 91:04:037002:81 :**

Система координат СК-63, зона 4

Зона № 4

Обозначение характерных точек контура	Содержатся в Едином государственном реестре недвижимости			Определены в ходе выполнения комплексных кадастровых работ			Метод определения координат	Формулы, примененные для расчета средней квадратической погрешности определения координат характерных точек (Mt), м, с подставленными в такие формулы значениями и итоговые (вычисленные) значения Mt, м
	Координаты, м		Радиус, м	Координаты, м		Радиус, м		
	X	Y	R	X	Y	R		
1	2	3	4	5	6	7	8	9
н4590	-	-	-	4947583.5 1	4386234.1 5	-	Метод спутниковых геодезических измерений (определений)	$Mt = \sqrt{\Delta \Sigma} \int \pm \frac{1}{4} \frac{1}{2} \frac{3}{4} 123 n$

**2. Сведения о характеристиках объекта недвижимости с кадастровым номером : 91:04:037002:81 :**

№ п/п	Наименование характеристики	Значение характеристики
1	2	3
1.	Вид объекта недвижимости	здание
2.	Ранее присвоенный государственный учетный номер (инвентарный) здания, сооружения, объекта незавершенного строительства	-
3.	Кадастровый номер земельного участка (земельных участков), в границах которого (которых) расположены здание, сооружение, объект незавершенного строительства	91:04:037002:85, 91:04:036001:158
4.	Уникальный учетный номер кадастрового квартала, в границах которого расположены здание, сооружение, объект незавершенного строительства	91:04:037002
5.	Адрес здания, сооружения, объекта незавершенного строительства	-
5.1.	Сведения о местоположении здания, сооружения, объекта незавершенного строительства (при отсутствии адреса) в структурированном в соответствии с федеральной информационной адресной системой виде	Российская Федерация, 299814, город Севастополь, село Полюшко, улица Евпаторийская, дом 9
5.2.	Дополнительные сведения о местоположении	-
6.	Иные сведения	-

**3. Пояснения к сведениям об объекте недвижимости с кадастровым номером 91:04:037002:81 :**

1.	-
----	---

## Описание местоположения зданий, сооружений, объектов незавершенного строительства на земельном участке

**1. Сведения о характерных точках контура объекта недвижимости  
с кадастровым номером : 91:04:037002:90 :**

Система координат СК-63, зона 4

Зона № 4

Обозначение характерных точек контура	Содержатся в Едином государственном реестре недвижимости			Определены в ходе выполнения комплексных кадастровых работ			Метод опреде ления коор динат	Формулы, примененные для расчета средней квадратической погрешности определения координат характерных точек (Mt), м, с подставленными в такие формулы значениями и итоговые (вычисленные) значения Mt, м
	Координаты, м		Ради ус, м	Координаты, м		Ради ус, м		
	X	Y	R	X	Y	R		
1	2	3	4	5	6	7	8	9
н467О	-	-	-	4947896.8 0	4386570.8 9	-	Метод спутниковых геодезически х измерений (определени й)	$Mt = \sqrt{\Delta \Sigma \int \pm 1/4 1/2 3/4 123 n}$
н468О	-	-	-	4947902.5 1	4386566.7 7	-	Метод спутниковых геодезически х измерений (определени й)	$Mt = \sqrt{\Delta \Sigma \int \pm 1/4 1/2 3/4 123 n}$
н469О	-	-	-	4947911.7 5	4386579.5 9	-	Метод спутниковых геодезически х измерений (определени й)	$Mt = \sqrt{\Delta \Sigma \int \pm 1/4 1/2 3/4 123 n}$
н470О	-	-	-	4947913.1 8	4386581.5 6	-	Метод спутниковых геодезически х измерений (определени й)	$Mt = \sqrt{\Delta \Sigma \int \pm 1/4 1/2 3/4 123 n}$
н471О	-	-	-	4947907.4 7	4386585.6 8	-	Метод спутниковых геодезически х измерений (определени й)	$Mt = \sqrt{\Delta \Sigma \int \pm 1/4 1/2 3/4 123 n}$
н472О	-	-	-	4947906.0 5	4386583.7 0	-	Метод спутниковых геодезически х измерений (определени й)	$Mt = \sqrt{\Delta \Sigma \int \pm 1/4 1/2 3/4 123 n}$
н467О	-	-	-	4947896.8 0	4386570.8 9	-	Метод спутниковых геодезически х измерений (определени й)	$Mt = \sqrt{\Delta \Sigma \int \pm 1/4 1/2 3/4 123 n}$



**2. Сведения о характеристиках объекта недвижимости с кадастровым номером : 91:04:037002:90 :**

<b>№ п/п</b>	<b>Наименование характеристики</b>	<b>Значение характеристики</b>
<b>1</b>	<b>2</b>	<b>3</b>
1.	Вид объекта недвижимости	здание
2.	Ранее присвоенный государственный учетный номер (инвентарный) здания, сооружения, объекта незавершенного строительства	-
3.	Кадастровый номер земельного участка (земельных участков), в границах которого (которых) расположены здание, сооружение, объект незавершенного строительства	91:04:037002:83, 91:04:037002:84
4.	Уникальный учетный номер кадастрового квартала, в границах которого расположены здание, сооружение, объект незавершенного строительства	91:04:037002
5.	Адрес здания, сооружения, объекта незавершенного строительства	-
5.1.	Сведения о местоположении здания, сооружения, объекта незавершенного строительства (при отсутствии адреса) в структурированном в соответствии с федеральной информационной адресной системой виде	Российская Федерация, 299814, город Севастополь, село Полюшко, улица Персиковая, дом 21
5.2.	Дополнительные сведения о местоположении	-
6.	Иные сведения	-

**3. Пояснения к сведениям об объекте недвижимости с кадастровым номером 91:04:037002:90 :**

1.	-
----	---

## Описание местоположения зданий, сооружений, объектов незавершенного строительства на земельном участке

**1. Сведения о характерных точках контура объекта недвижимости  
с кадастровым номером : 91:04:037002:99 :**

Система координат СК-63, зона 4

Зона № 4

Обозначение характерных точек контура	Содержатся в Едином государственном реестре недвижимости			Определены в ходе выполнения комплексных кадастровых работ			Метод опреде ления коор динат	Формулы, примененные для расчета средней квадратической погрешности определения координат характерных точек (Mt), м, с подставленными в такие формулы значениями и итоговые (вычисленные) значения Mt, м
	Координаты, м		Ради ус, м	Координаты, м		Ради ус, м		
	X	Y	R	X	Y	R		
1	2	3	4	5	6	7	8	9
н4730	-	-	-	4947595.9 4	4386274.8 0	-	Метод спутниковых геодезически х измерений (определени й)	$Mt = \sqrt{\Delta \Sigma \int \pm 1/4 1/2 3/4 123 n}$
н4740	-	-	-	4947579.7 1	4386281.9 1	-	Метод спутниковых геодезически х измерений (определени й)	$Mt = \sqrt{\Delta \Sigma \int \pm 1/4 1/2 3/4 123 n}$
н4750	-	-	-	4947578.8 6	4386279.9 6	-	Метод спутниковых геодезически х измерений (определени й)	$Mt = \sqrt{\Delta \Sigma \int \pm 1/4 1/2 3/4 123 n}$
н4760	-	-	-	4947576.3 1	4386281.0 7	-	Метод спутниковых геодезически х измерений (определени й)	$Mt = \sqrt{\Delta \Sigma \int \pm 1/4 1/2 3/4 123 n}$
н4770	-	-	-	4947574.7 1	4386277.4 4	-	Метод спутниковых геодезически х измерений (определени й)	$Mt = \sqrt{\Delta \Sigma \int \pm 1/4 1/2 3/4 123 n}$
н4780	-	-	-	4947577.0 9	4386276.4 0	-	Метод спутниковых геодезически х измерений (определени й)	$Mt = \sqrt{\Delta \Sigma \int \pm 1/4 1/2 3/4 123 n}$
н4790	-	-	-	4947576.5 8	4386275.2 4	-	Метод спутниковых геодезически х измерений (определени й)	$Mt = \sqrt{\Delta \Sigma \int \pm 1/4 1/2 3/4 123 n}$
н4800	-	-	-	4947592.9 8	4386268.0 5	-	Метод спутниковых геодезически х измерений (определени й)	$Mt = \sqrt{\Delta \Sigma \int \pm 1/4 1/2 3/4 123 n}$

**1. Сведения о характерных точках контура объекта недвижимости с кадастровым номером : 91:04:037002:99 :**

Система координат СК-63, зона 4

Зона № 4

Обозначение характерных точек контура	Содержатся в Едином государственном реестре недвижимости			Определены в ходе выполнения комплексных кадастровых работ			Метод определения координат	Формулы, примененные для расчета средней квадратической погрешности определения координат характерных точек (Mt), м, с подставленными в такие формулы значениями и итоговые (вычисленные) значения Mt, м
	Координаты, м		Радиус, м	Координаты, м		Радиус, м		
	X	Y	R	X	Y	R		
1	2	3	4	5	6	7	8	9
н4730	-	-	-	4947595.94	4386274.80	-	Метод спутниковых геодезических измерений (определений)	$Mt = \sqrt{\Delta \Sigma} \int \pm \frac{1}{4} \frac{1}{2} \frac{3}{4} 123 n$

**2. Сведения о характеристиках объекта недвижимости с кадастровым номером : 91:04:037002:99 :**

№ п/п	Наименование характеристики	Значение характеристики
1	2	3
1.	Вид объекта недвижимости	здание
2.	Ранее присвоенный государственный учетный номер (инвентарный) здания, сооружения, объекта незавершенного строительства	-
3.	Кадастровый номер земельного участка (земельных участков), в границах которого (которых) расположены здание, сооружение, объект незавершенного строительства	91:04:037002:277
4.	Уникальный учетный номер кадастрового квартала, в границах которого расположены здание, сооружение, объект незавершенного строительства	91:04:037002
5.	Адрес здания, сооружения, объекта незавершенного строительства	-
5.1.	Сведения о местоположении здания, сооружения, объекта незавершенного строительства (при отсутствии адреса) в структурированном в соответствии с федеральной информационной адресной системой виде	Российская Федерация, 299814, город Севастополь, село Полюшко, улица Евпаторийская, дом 8
5.2.	Дополнительные сведения о местоположении	-
6.	Иные сведения	-

**3. Пояснения к сведениям об объекте недвижимости с кадастровым номером 91:04:037002:99 :**

1.	-
----	---

## Описание местоположения зданий, сооружений, объектов незавершенного строительства на земельном участке

**1. Сведения о характерных точках контура объекта недвижимости  
с кадастровым номером : 91:04:037002:304 :**

Система координат СК-63, зона 4

Зона № 4

Обозначение характерных точек контура	Содержатся в Едином государственном реестре недвижимости			Определены в ходе выполнения комплексных кадастровых работ			Метод опреде ления коор динат	Формулы, примененные для расчета средней квадратической погрешности определения координат характерных точек (Mt), м, с подставленными в такие формулы значениями и итоговые (вычисленные) значения Mt, м
	Координаты, м		Ради ус, м	Координаты, м		Ради ус, м		
	X	Y	R	X	Y	R		
1	2	3	4	5	6	7	8	9
н481О	-	-	-	4947518.4 1	4386383.9 9	-	Метод спутниковых геодезически х измерений (определени й)	$Mt = \sqrt{\Delta \Sigma \int \pm 1/4 1/2 3/4 123 n}$
н482О	-	-	-	4947512.3 9	4386369.8 8	-	Метод спутниковых геодезически х измерений (определени й)	$Mt = \sqrt{\Delta \Sigma \int \pm 1/4 1/2 3/4 123 n}$
н483О	-	-	-	4947484.7 9	4386381.6 4	-	Метод спутниковых геодезически х измерений (определени й)	$Mt = \sqrt{\Delta \Sigma \int \pm 1/4 1/2 3/4 123 n}$
н484О	-	-	-	4947490.8 0	4386395.7 5	-	Метод спутниковых геодезически х измерений (определени й)	$Mt = \sqrt{\Delta \Sigma \int \pm 1/4 1/2 3/4 123 n}$
н481О	-	-	-	4947518.4 1	4386383.9 9	-	Метод спутниковых геодезически х измерений (определени й)	$Mt = \sqrt{\Delta \Sigma \int \pm 1/4 1/2 3/4 123 n}$

**2. Сведения о характеристиках объекта недвижимости  
с кадастровым номером : 91:04:037002:304 :**

№ п/п	Наименование характеристики	Значение характеристики
1	2	3
1.	Вид объекта недвижимости	сооружение
2.	Ранее присвоенный государственный учетный номер (инвентарный) здания, сооружения, объекта незавершенного строительства	-
3.	Кадастровый номер земельного участка (земельных участков), в границах которого (которых) расположены здание, сооружение, объект незавершенного строительства	91:04:037002:365

**2. Сведения о характеристиках объекта недвижимости с кадастровым номером : 91:04:037002:304 :**

№ п/п	Наименование характеристики	Значение характеристики
1	2	3
4.	Уникальный учетный номер кадастрового квартала, в границах которого расположены здание, сооружение, объект незавершенного строительства	91:04:037002
5.	Адрес здания, сооружения, объекта незавершенного строительства	-
5.1.	Сведения о местоположении здания, сооружения, объекта незавершенного строительства (при отсутствии адреса) в структурированном в соответствии с федеральной информационной адресной системой виде	Российская Федерация, город Севастополь, село Полюшко, улица Евпаторийская, 14
5.2.	Дополнительные сведения о местоположении	-
6.	Иные сведения	-

**3. Пояснения к сведениям об объекте недвижимости с кадастровым номером 91:04:037002:304 :**

1.	-

## Описание местоположения зданий, сооружений, объектов незавершенного строительства на земельном участке

**1. Сведения о характерных точках контура объекта недвижимости  
с кадастровым номером : 91:04:036001:513 :**

Система координат СК-63, зона 4

Зона № 4

Обозначение характерных точек контура	Содержатся в Едином государственном реестре недвижимости			Определены в ходе выполнения комплексных кадастровых работ			Метод опреде ления коор динат	Формулы, примененные для расчета средней квадратической погрешности определения координат характерных точек (Mt), м, с подставленными в такие формулы значениями и итоговые (вычисленные) значения Mt, м
	Координаты, м		Ради ус, м	Координаты, м		Ради ус, м		
	X	Y	R	X	Y	R		
1	2	3	4	5	6	7	8	9
н4850	-	-	-	4947976.5 7	4386551.1 4	-	Метод спутниковых геодезически х измерений (определени й)	$Mt = \sqrt{\Delta \Sigma \int \pm 1/4 1/2 3/4 123 n}$
н4860	-	-	-	4947982.4 0	4386547.0 3	-	Метод спутниковых геодезически х измерений (определени й)	$Mt = \sqrt{\Delta \Sigma \int \pm 1/4 1/2 3/4 123 n}$
н4870	-	-	-	4947991.8 6	4386560.4 9	-	Метод спутниковых геодезически х измерений (определени й)	$Mt = \sqrt{\Delta \Sigma \int \pm 1/4 1/2 3/4 123 n}$
н4880	-	-	-	4947986.0 3	4386564.5 9	-	Метод спутниковых геодезически х измерений (определени й)	$Mt = \sqrt{\Delta \Sigma \int \pm 1/4 1/2 3/4 123 n}$
н4850	-	-	-	4947976.5 7	4386551.1 4	-	Метод спутниковых геодезически х измерений (определени й)	$Mt = \sqrt{\Delta \Sigma \int \pm 1/4 1/2 3/4 123 n}$

**2. Сведения о характеристиках объекта недвижимости  
с кадастровым номером : 91:04:036001:513 :**

№ п/п	Наименование характеристики	Значение характеристики
1	2	3
1.	Вид объекта недвижимости	здание
2.	Ранее присвоенный государственный учетный номер (инвентарный) здания, сооружения, объекта незавершенного строительства	-
3.	Кадастровый номер земельного участка (земельных участков), в границах которого (которых) расположены здание, сооружение, объект незавершенного строительства	-

**2. Сведения о характеристиках объекта недвижимости с кадастровым номером : 91:04:036001:513 :**

№ п/п	Наименование характеристики	Значение характеристики
1	2	3
4.	Уникальный учетный номер кадастрового квартала, в границах которого расположены здание, сооружение, объект незавершенного строительства	91:04:037002
5.	Адрес здания, сооружения, объекта незавершенного строительства	-
5.1.	Сведения о местоположении здания, сооружения, объекта незавершенного строительства (при отсутствии адреса) в структурированном в соответствии с федеральной информационной адресной системой виде	Российская Федерация, 299814, город Севастополь, село Полюшко, улица Солнечная, дом 30
5.2.	Дополнительные сведения о местоположении	-
6.	Иные сведения	-

**3. Пояснения к сведениям об объекте недвижимости с кадастровым номером 91:04:036001:513 :**

1.	-

## Описание местоположения зданий, сооружений, объектов незавершенного строительства на земельном участке

**1. Сведения о характерных точках контура объекта недвижимости  
с кадастровым номером : 91:04:036001:470 :**

Система координат СК-63, зона 4

Зона № 4

Обозначение характерных точек контура	Содержатся в Едином государственном реестре недвижимости			Определены в ходе выполнения комплексных кадастровых работ			Метод опреде ления коор динат	Формулы, примененные для расчета средней квадратической погрешности определения координат характерных точек (Mt), м, с подставленными в такие формулы значениями и итоговые (вычисленные) значения Mt, м
	Координаты, м		Ради ус, м	Координаты, м		Ради ус, м		
	X	Y	R	X	Y	R		
1	2	3	4	5	6	7	8	9
н4890	-	-	-	4947943.7 5	4386504.1 3	-	Метод спутниковых геодезически х измерений (определени й)	$Mt = \sqrt{\Delta \Sigma \int \pm 1/4 1/2 3/4 123 n}$
н4900	-	-	-	4947949.5 9	4386500.0 3	-	Метод спутниковых геодезически х измерений (определени й)	$Mt = \sqrt{\Delta \Sigma \int \pm 1/4 1/2 3/4 123 n}$
н4910	-	-	-	4947959.0 5	4386513.4 8	-	Метод спутниковых геодезически х измерений (определени й)	$Mt = \sqrt{\Delta \Sigma \int \pm 1/4 1/2 3/4 123 n}$
н4920	-	-	-	4947953.2 2	4386517.5 9	-	Метод спутниковых геодезически х измерений (определени й)	$Mt = \sqrt{\Delta \Sigma \int \pm 1/4 1/2 3/4 123 n}$
н4890	-	-	-	4947943.7 5	4386504.1 3	-	Метод спутниковых геодезически х измерений (определени й)	$Mt = \sqrt{\Delta \Sigma \int \pm 1/4 1/2 3/4 123 n}$

**2. Сведения о характеристиках объекта недвижимости  
с кадастровым номером : 91:04:036001:470 :**

№ п/п	Наименование характеристики	Значение характеристики
1	2	3
1.	Вид объекта недвижимости	здание
2.	Ранее присвоенный государственный учетный номер (инвентарный) здания, сооружения, объекта незавершенного строительства	-
3.	Кадастровый номер земельного участка (земельных участков), в границах которого (которых) расположены здание, сооружение, объект незавершенного строительства	91:04:037002:730



**2. Сведения о характеристиках объекта недвижимости с кадастровым номером : 91:04:036001:470 :**

№ п/п	Наименование характеристики	Значение характеристики
1	2	3
4.	Уникальный учетный номер кадастрового квартала, в границах которого расположены здание, сооружение, объект незавершенного строительства	91:04:037002
5.	Адрес здания, сооружения, объекта незавершенного строительства	-
5.1.	Сведения о местоположении здания, сооружения, объекта незавершенного строительства (при отсутствии адреса) в структурированном в соответствии с федеральной информационной адресной системой виде	Российская Федерация, 299814, город Севастополь, село Полюшко, улица Солнечная, дом 26
5.2.	Дополнительные сведения о местоположении	-
6.	Иные сведения	-

**3. Пояснения к сведениям об объекте недвижимости с кадастровым номером 91:04:036001:470 :**

1.	-

## Описание местоположения зданий, сооружений, объектов незавершенного строительства на земельном участке

**1. Сведения о характерных точках контура объекта недвижимости с кадастровым номером : 91:04:036001:629 :**

Система координат СК-63, зона 4

Зона № 4

Обозначение характерных точек контура	Содержатся в Едином государственном реестре недвижимости			Определены в ходе выполнения комплексных кадастровых работ			Метод определения координат	Формулы, примененные для расчета средней квадратической погрешности определения координат характерных точек (Mt), м, с подставленными в такие формулы значениями и итоговые (вычисленные) значения Mt, м
	Координаты, м		Радиус, м	Координаты, м		Радиус, м		
	X	Y	R	X	Y	R		
1	2	3	4	5	6	7	8	9
н4930	-	-	-	4947930.6 4	4386484.5 8	-	Метод спутниковых геодезических измерений (определений)	$Mt = \sqrt{\Delta \Sigma \int \pm 1/4 1/2 3/4 123 n}$
н4940	-	-	-	4947936.8 5	4386480.3 1	-	Метод спутниковых геодезических измерений (определений)	$Mt = \sqrt{\Delta \Sigma \int \pm 1/4 1/2 3/4 123 n}$
н4950	-	-	-	4947943.1 7	4386489.5 0	-	Метод спутниковых геодезических измерений (определений)	$Mt = \sqrt{\Delta \Sigma \int \pm 1/4 1/2 3/4 123 n}$
н4960	-	-	-	4947936.9 7	4386493.7 7	-	Метод спутниковых геодезических измерений (определений)	$Mt = \sqrt{\Delta \Sigma \int \pm 1/4 1/2 3/4 123 n}$
н4930	-	-	-	4947930.6 4	4386484.5 8	-	Метод спутниковых геодезических измерений (определений)	$Mt = \sqrt{\Delta \Sigma \int \pm 1/4 1/2 3/4 123 n}$

**2. Сведения о характеристиках объекта недвижимости с кадастровым номером : 91:04:036001:629 :**

№ п/п	Наименование характеристики	Значение характеристики
1	2	3
1.	Вид объекта недвижимости	здание
2.	Ранее присвоенный государственный учетный номер (инвентарный) здания, сооружения, объекта незавершенного строительства	-
3.	Кадастровый номер земельного участка (земельных участков), в границах которого (которых) расположены здание, сооружение, объект незавершенного строительства	91:04:037002:282

**2. Сведения о характеристиках объекта недвижимости с кадастровым номером : 91:04:036001:629 :**

№ п/п	Наименование характеристики	Значение характеристики
1	2	3
4.	Уникальный учетный номер кадастрового квартала, в границах которого расположены здание, сооружение, объект незавершенного строительства	91:04:037002
5.	Адрес здания, сооружения, объекта незавершенного строительства	-
5.1.	Сведения о местоположении здания, сооружения, объекта незавершенного строительства (при отсутствии адреса) в структурированном в соответствии с федеральной информационной адресной системой виде	Российская Федерация, 299814, город Севастополь, село Полюшко, улица Солнечная, дом 24
5.2.	Дополнительные сведения о местоположении	-
6.	Иные сведения	-

**3. Пояснения к сведениям об объекте недвижимости с кадастровым номером 91:04:036001:629 :**

1.	-

## Описание местоположения зданий, сооружений, объектов незавершенного строительства на земельном участке

**1. Сведения о характерных точках контура объекта недвижимости  
с кадастровым номером : 91:04:036001:292 :**

Система координат СК-63, зона 4

Зона № 4

Обозначение характерных точек контура	Содержатся в Едином государственном реестре недвижимости			Определены в ходе выполнения комплексных кадастровых работ			Метод опреде ления коор динат	Формулы, примененные для расчета средней квадратической погрешности определения координат характерных точек (Mt), м, с подставленными в такие формулы значениями и итоговые (вычисленные) значения Mt, м
	Координаты, м		Ради ус, м	Координаты, м		Ради ус, м		
	X	Y	R	X	Y	R		
1	2	3	4	5	6	7	8	9
н4970	-	-	-	4947919.2 1	4386467.7 1	-	Метод спутниковых геодезически х измерений (определени й)	$Mt = \sqrt{\Delta \Sigma \int \pm 1/4 1/2 3/4 123 n}$
н4980	-	-	-	4947925.0 8	4386463.6 6	-	Метод спутниковых геодезически х измерений (определени й)	$Mt = \sqrt{\Delta \Sigma \int \pm 1/4 1/2 3/4 123 n}$
н4990	-	-	-	4947931.1 8	4386472.5 1	-	Метод спутниковых геодезически х измерений (определени й)	$Mt = \sqrt{\Delta \Sigma \int \pm 1/4 1/2 3/4 123 n}$
н5000	-	-	-	4947925.3 0	4386476.5 6	-	Метод спутниковых геодезически х измерений (определени й)	$Mt = \sqrt{\Delta \Sigma \int \pm 1/4 1/2 3/4 123 n}$
н4970	-	-	-	4947919.2 1	4386467.7 1	-	Метод спутниковых геодезически х измерений (определени й)	$Mt = \sqrt{\Delta \Sigma \int \pm 1/4 1/2 3/4 123 n}$

**2. Сведения о характеристиках объекта недвижимости  
с кадастровым номером : 91:04:036001:292 :**

№ п/п	Наименование характеристики	Значение характеристики
1	2	3
1.	Вид объекта недвижимости	здание
2.	Ранее присвоенный государственный учетный номер (инвентарный) здания, сооружения, объекта незавершенного строительства	-
3.	Кадастровый номер земельного участка (земельных участков), в границах которого (которых) расположены здание, сооружение, объект незавершенного строительства	91:04:036001:316

**2. Сведения о характеристиках объекта недвижимости с кадастровым номером : 91:04:036001:292 :**

<b>№ п/п</b>	<b>Наименование характеристики</b>	<b>Значение характеристики</b>
<b>1</b>	<b>2</b>	<b>3</b>
4.	Уникальный учетный номер кадастрового квартала, в границах которого расположены здание, сооружение, объект незавершенного строительства	91:04:037002
5.	Адрес здания, сооружения, объекта незавершенного строительства	-
5.1.	Сведения о местоположении здания, сооружения, объекта незавершенного строительства (при отсутствии адреса) в структурированном в соответствии с федеральной информационной адресной системой виде	Российская Федерация, 299814, город Севастополь, село Полюшко, улица Солнечная, дом 22
5.2.	Дополнительные сведения о местоположении	-
6.	Иные сведения	-

**3. Пояснения к сведениям об объекте недвижимости с кадастровым номером 91:04:036001:292 :**

1.	-
----	---

## Описание местоположения зданий, сооружений, объектов незавершенного строительства на земельном участке

**1. Сведения о характерных точках контура объекта недвижимости  
с кадастровым номером : 91:04:036001:193 :**

Система координат СК-63, зона 4

Зона № 4

Обозначение характерных точек контура	Содержатся в Едином государственном реестре недвижимости			Определены в ходе выполнения комплексных кадастровых работ			Метод опреде ления коор динат	Формулы, примененные для расчета средней квадратической погрешности определения координат характерных точек (Mt), м, с подставленными в такие формулы значениями и итоговые (вычисленные) значения Mt, м
	Координаты, м		Ради ус, м	Координаты, м		Ради ус, м		
	X	Y	R	X	Y	R		
1	2	3	4	5	6	7	8	9
н501О	-	-	-	4947890.2 1	4386426.0 9	-	Метод спутниковых геодезически х измерений (определени й)	$Mt = \sqrt{\Delta \Sigma \int \pm 1/4 1/2 3/4 123 n}$
н502О	-	-	-	4947896.0 8	4386422.0 5	-	Метод спутниковых геодезически х измерений (определени й)	$Mt = \sqrt{\Delta \Sigma \int \pm 1/4 1/2 3/4 123 n}$
н503О	-	-	-	4947902.1 8	4386430.9 0	-	Метод спутниковых геодезически х измерений (определени й)	$Mt = \sqrt{\Delta \Sigma \int \pm 1/4 1/2 3/4 123 n}$
н504О	-	-	-	4947896.3 0	4386434.9 5	-	Метод спутниковых геодезически х измерений (определени й)	$Mt = \sqrt{\Delta \Sigma \int \pm 1/4 1/2 3/4 123 n}$
н501О	-	-	-	4947890.2 1	4386426.0 9	-	Метод спутниковых геодезически х измерений (определени й)	$Mt = \sqrt{\Delta \Sigma \int \pm 1/4 1/2 3/4 123 n}$

**2. Сведения о характеристиках объекта недвижимости  
с кадастровым номером : 91:04:036001:193 :**

№ п/п	Наименование характеристики	Значение характеристики
1	2	3
1.	Вид объекта недвижимости	здание
2.	Ранее присвоенный государственный учетный номер (инвентарный) здания, сооружения, объекта незавершенного строительства	-
3.	Кадастровый номер земельного участка (земельных участков), в границах которого (которых) расположены здание, сооружение, объект незавершенного строительства	91:04:037001:792

**2. Сведения о характеристиках объекта недвижимости с кадастровым номером : 91:04:036001:193 :**

№ п/п	Наименование характеристики	Значение характеристики
1	2	3
4.	Уникальный учетный номер кадастрового квартала, в границах которого расположены здание, сооружение, объект незавершенного строительства	91:04:037002
5.	Адрес здания, сооружения, объекта незавершенного строительства	-
5.1.	Сведения о местоположении здания, сооружения, объекта незавершенного строительства (при отсутствии адреса) в структурированном в соответствии с федеральной информационной адресной системой виде	Российская Федерация, 299814, город Севастополь, село Полюшко, улица Солнечная, дом 20
5.2.	Дополнительные сведения о местоположении	-
6.	Иные сведения	-

**3. Пояснения к сведениям об объекте недвижимости с кадастровым номером 91:04:036001:193 :**

1.	-

## Описание местоположения зданий, сооружений, объектов незавершенного строительства на земельном участке

**1. Сведения о характерных точках контура объекта недвижимости  
с кадастровым номером : 91:04:036001:433 :**

Система координат СК-63, зона 4

Зона № 4

Обозначение характерных точек контура	Содержатся в Едином государственном реестре недвижимости			Определены в ходе выполнения комплексных кадастровых работ			Метод опреде ления коор динат	Формулы, примененные для расчета средней квадратической погрешности определения координат характерных точек (Mt), м, с подставленными в такие формулы значениями и итоговые (вычисленные) значения Mt, м
	Координаты, м		Ради ус, м	Координаты, м		Ради ус, м		
	X	Y	R	X	Y	R		
1	2	3	4	5	6	7	8	9
н5050	-	-	-	4947878.6 9	4386409.5 5	-	Метод спутниковых геодезически х измерений (определени й)	$Mt = \sqrt{\Delta \Sigma \int \pm 1/4 1/2 3/4 123 n}$
н5060	-	-	-	4947884.5 7	4386405.5 0	-	Метод спутниковых геодезически х измерений (определени й)	$Mt = \sqrt{\Delta \Sigma \int \pm 1/4 1/2 3/4 123 n}$
н5070	-	-	-	4947890.6 7	4386414.3 6	-	Метод спутниковых геодезически х измерений (определени й)	$Mt = \sqrt{\Delta \Sigma \int \pm 1/4 1/2 3/4 123 n}$
н5080	-	-	-	4947884.7 9	4386418.4 0	-	Метод спутниковых геодезически х измерений (определени й)	$Mt = \sqrt{\Delta \Sigma \int \pm 1/4 1/2 3/4 123 n}$
н5050	-	-	-	4947878.6 9	4386409.5 5	-	Метод спутниковых геодезически х измерений (определени й)	$Mt = \sqrt{\Delta \Sigma \int \pm 1/4 1/2 3/4 123 n}$

**2. Сведения о характеристиках объекта недвижимости  
с кадастровым номером : 91:04:036001:433 :**

№ п/п	Наименование характеристики	Значение характеристики
1	2	3
1.	Вид объекта недвижимости	здание
2.	Ранее присвоенный государственный учетный номер (инвентарный) здания, сооружения, объекта незавершенного строительства	-
3.	Кадастровый номер земельного участка (земельных участков), в границах которого (которых) расположены здание, сооружение, объект незавершенного строительства	91:04:037002:200



**2. Сведения о характеристиках объекта недвижимости с кадастровым номером : 91:04:036001:433 :**

№ п/п	Наименование характеристики	Значение характеристики
1	2	3
4.	Уникальный учетный номер кадастрового квартала, в границах которого расположены здание, сооружение, объект незавершенного строительства	91:04:037002
5.	Адрес здания, сооружения, объекта незавершенного строительства	-
5.1.	Сведения о местоположении здания, сооружения, объекта незавершенного строительства (при отсутствии адреса) в структурированном в соответствии с федеральной информационной адресной системой виде	Российская Федерация, 299814, город Севастополь, село Полюшко, улица Солнечная, дом 18
5.2.	Дополнительные сведения о местоположении	-
6.	Иные сведения	-

**3. Пояснения к сведениям об объекте недвижимости с кадастровым номером 91:04:036001:433 :**

1.	-

## Описание местоположения зданий, сооружений, объектов незавершенного строительства на земельном участке

**1. Сведения о характерных точках контура объекта недвижимости  
с кадастровым номером : 91:04:036001:192 :**

Система координат СК-63, зона 4

Зона № 4

Обозначение характерных точек контура	Содержатся в Едином государственном реестре недвижимости			Определены в ходе выполнения комплексных кадастровых работ			Метод опреде ления коор динат	Формулы, примененные для расчета средней квадратической погрешности определения координат характерных точек (Mt), м, с подставленными в такие формулы значениями и итоговые (вычисленные) значения Mt, м
	Координаты, м		Ради ус, м	Координаты, м		Ради ус, м		
	X	Y	R	X	Y	R		
1	2	3	4	5	6	7	8	9
н5090	-	-	-	4947873.5 0	4386387.5 7	-	Метод спутниковых геодезически х измерений (определени й)	$Mt = \sqrt{\Delta \Sigma \int \pm 1/4 1/2 3/4 123 n}$
н5100	-	-	-	4947875.2 5	4386390.2 5	-	Метод спутниковых геодезически х измерений (определени й)	$Mt = \sqrt{\Delta \Sigma \int \pm 1/4 1/2 3/4 123 n}$
н5110	-	-	-	4947874.5 2	4386390.7 6	-	Метод спутниковых геодезически х измерений (определени й)	$Mt = \sqrt{\Delta \Sigma \int \pm 1/4 1/2 3/4 123 n}$
н5120	-	-	-	4947879.1 3	4386397.4 4	-	Метод спутниковых геодезически х измерений (определени й)	$Mt = \sqrt{\Delta \Sigma \int \pm 1/4 1/2 3/4 123 n}$
н5130	-	-	-	4947873.2 5	4386401.4 9	-	Метод спутниковых геодезически х измерений (определени й)	$Mt = \sqrt{\Delta \Sigma \int \pm 1/4 1/2 3/4 123 n}$
н5140	-	-	-	4947868.5 5	4386394.6 6	-	Метод спутниковых геодезически х измерений (определени й)	$Mt = \sqrt{\Delta \Sigma \int \pm 1/4 1/2 3/4 123 n}$
н5150	-	-	-	4947869.5 0	4386394.0 1	-	Метод спутниковых геодезически х измерений (определени й)	$Mt = \sqrt{\Delta \Sigma \int \pm 1/4 1/2 3/4 123 n}$
н5160	-	-	-	4947867.7 7	4386391.5 2	-	Метод спутниковых геодезически х измерений (определени й)	$Mt = \sqrt{\Delta \Sigma \int \pm 1/4 1/2 3/4 123 n}$

**1. Сведения о характерных точках контура объекта недвижимости с кадастровым номером : 91:04:036001:192 :**

Система координат СК-63, зона 4

Зона № 4

Обозначение характерных точек контура	Содержатся в Едином государственном реестре недвижимости			Определены в ходе выполнения комплексных кадастровых работ			Метод определения координат	Формулы, примененные для расчета средней квадратической погрешности определения координат характерных точек (Mt), м, с подставленными в такие формулы значениями и итоговые (вычисленные) значения Mt, м
	Координаты, м		Радиус, м	Координаты, м		Радиус, м		
	X	Y	R	X	Y	R		
1	2	3	4	5	6	7	8	9
н5090	-	-	-	4947873.50	4386387.57	-	Метод спутниковых геодезических измерений (определенный)	$Mt = \sqrt{\Delta \Sigma} \int \pm \frac{1}{4} \frac{1}{2} \frac{3}{4} 123 n$

**2. Сведения о характеристиках объекта недвижимости с кадастровым номером : 91:04:036001:192 :**

№ п/п	Наименование характеристики	Значение характеристики
1	2	3
1.	Вид объекта недвижимости	здание
2.	Ранее присвоенный государственный учетный номер (инвентарный) здания, сооружения, объекта незавершенного строительства	-
3.	Кадастровый номер земельного участка (земельных участков), в границах которого (которых) расположены здание, сооружение, объект незавершенного строительства	91:04:037002:88
4.	Уникальный учетный номер кадастрового квартала, в границах которого расположены здание, сооружение, объект незавершенного строительства	91:04:037002
5.	Адрес здания, сооружения, объекта незавершенного строительства	-
5.1.	Сведения о местоположении здания, сооружения, объекта незавершенного строительства (при отсутствии адреса) в структурированном в соответствии с федеральной информационной адресной системой виде	Российская Федерация, 299814, город Севастополь, село Полюшко, улица Солнечная, дом 16
5.2.	Дополнительные сведения о местоположении	-
6.	Иные сведения	-

**3. Пояснения к сведениям об объекте недвижимости с кадастровым номером 91:04:036001:192 :**

1.	-
----	---

**Описание местоположения зданий, сооружений,  
объектов незавершенного строительства на земельном участке**

**1. Сведения о характерных точках контура объекта недвижимости  
с кадастровым номером : 91:04:036001:419 :**

Система координат СК-63, зона 4

Зона № 4

Обозначение характерных точек контура	Содержатся в Едином государственном реестре недвижимости			Определены в ходе выполнения комплексных кадастровых работ			Метод опреде ления коор динат	Формулы, примененные для расчета средней квадратической погрешности определения координат характерных точек (Mt), м, с подставленными в такие формулы значениями и итоговые (вычисленные) значения Mt, м
	Координаты, м		Ради ус, м	Координаты, м		Ради ус, м		
	X	Y	R	X	Y	R		
1	2	3	4	5	6	7	8	9
н5170	-	-	-	4947814.8 1	4386316.8 5	-	Метод спутниковых геодезически х измерений (определени й)	$Mt = \sqrt{\Delta \Sigma \int \pm 1/4 1/2 3/4 123 n}$
н5180	-	-	-	4947820.6 4	4386312.7 5	-	Метод спутниковых геодезически х измерений (определени й)	$Mt = \sqrt{\Delta \Sigma \int \pm 1/4 1/2 3/4 123 n}$
н5190	-	-	-	4947832.6 0	4386329.7 5	-	Метод спутниковых геодезически х измерений (определени й)	$Mt = \sqrt{\Delta \Sigma \int \pm 1/4 1/2 3/4 123 n}$
н5200	-	-	-	4947826.7 6	4386333.8 5	-	Метод спутниковых геодезически х измерений (определени й)	$Mt = \sqrt{\Delta \Sigma \int \pm 1/4 1/2 3/4 123 n}$
н5170	-	-	-	4947814.8 1	4386316.8 5	-	Метод спутниковых геодезически х измерений (определени й)	$Mt = \sqrt{\Delta \Sigma \int \pm 1/4 1/2 3/4 123 n}$

**2. Сведения о характеристиках объекта недвижимости  
с кадастровым номером : 91:04:036001:419 :**

№ п/п	Наименование характеристики	Значение характеристики
1	2	3
1.	Вид объекта недвижимости	здание
2.	Ранее присвоенный государственный учетный номер (инвентарный) здания, сооружения, объекта незавершенного строительства	-
3.	Кадастровый номер земельного участка (земельных участков), в границах которого (которых) расположены здание, сооружение, объект незавершенного строительства	91:04:036001:645

**2. Сведения о характеристиках объекта недвижимости с кадастровым номером : 91:04:036001:419 :**

№ п/п	Наименование характеристики	Значение характеристики
1	2	3
4.	Уникальный учетный номер кадастрового квартала, в границах которого расположены здание, сооружение, объект незавершенного строительства	91:04:037002
5.	Адрес здания, сооружения, объекта незавершенного строительства	-
5.1.	Сведения о местоположении здания, сооружения, объекта незавершенного строительства (при отсутствии адреса) в структурированном в соответствии с федеральной информационной адресной системой виде	Российская Федерация, 299814, город Севастополь, село Полюшко, улица Солнечная, дом 10
5.2.	Дополнительные сведения о местоположении	-
6.	Иные сведения	-

**3. Пояснения к сведениям об объекте недвижимости с кадастровым номером 91:04:036001:419 :**

1.	-

## Описание местоположения зданий, сооружений, объектов незавершенного строительства на земельном участке

**1. Сведения о характерных точках контура объекта недвижимости с кадастровым номером : 91:04:036001:699 :**

Система координат СК-63, зона 4

Зона № 4

Обозначение характерных точек контура	Содержатся в Едином государственном реестре недвижимости			Определены в ходе выполнения комплексных кадастровых работ			Метод определения координат	Формулы, примененные для расчета средней квадратической погрешности определения координат характерных точек (Mt), м, с подставленными в такие формулы значениями и итоговые (вычисленные) значения Mt, м
	Координаты, м		Радиус, м	Координаты, м		Радиус, м		
	X	Y	R	X	Y	R		
1	2	3	4	5	6	7	8	9
н521О	-	-	-	4947761.2 4	4386238.4 9	-	Метод спутниковых геодезических измерений (определений)	$Mt = \sqrt{\Delta \Sigma \int \pm 1/4 1/2 3/4 123 n}$
н522О	-	-	-	4947767.1 8	4386234.5 5	-	Метод спутниковых геодезических измерений (определений)	$Mt = \sqrt{\Delta \Sigma \int \pm 1/4 1/2 3/4 123 n}$
н523О	-	-	-	4947778.4 4	4386251.5 5	-	Метод спутниковых геодезических измерений (определений)	$Mt = \sqrt{\Delta \Sigma \int \pm 1/4 1/2 3/4 123 n}$
н524О	-	-	-	4947772.4 9	4386255.4 9	-	Метод спутниковых геодезических измерений (определений)	$Mt = \sqrt{\Delta \Sigma \int \pm 1/4 1/2 3/4 123 n}$
н521О	-	-	-	4947761.2 4	4386238.4 9	-	Метод спутниковых геодезических измерений (определений)	$Mt = \sqrt{\Delta \Sigma \int \pm 1/4 1/2 3/4 123 n}$

**2. Сведения о характеристиках объекта недвижимости с кадастровым номером : 91:04:036001:699 :**

№ п/п	Наименование характеристики	Значение характеристики
1	2	3
1.	Вид объекта недвижимости	здание
2.	Ранее присвоенный государственный учетный номер (инвентарный) здания, сооружения, объекта незавершенного строительства	91-91/001-91/001/009/2018-2247
3.	Кадастровый номер земельного участка (земельных участков), в границах которого (которых) расположены здание, сооружение, объект незавершенного строительства	91:04:037002:350

**2. Сведения о характеристиках объекта недвижимости с кадастровым номером : 91:04:036001:699 :**

<b>№ п/п</b>	<b>Наименование характеристики</b>	<b>Значение характеристики</b>
<b>1</b>	<b>2</b>	<b>3</b>
4.	Уникальный учетный номер кадастрового квартала, в границах которого расположены здание, сооружение, объект незавершенного строительства	91:04:037002
5.	Адрес здания, сооружения, объекта незавершенного строительства	-
5.1.	Сведения о местоположении здания, сооружения, объекта незавершенного строительства (при отсутствии адреса) в структурированном в соответствии с федеральной информационной адресной системой виде	Российская Федерация, город Севастополь, Нахимовский р-н, с. Полюшко, ул. Солнечная, д. 4/1
5.2.	Дополнительные сведения о местоположении	-
6.	Иные сведения	-

**3. Пояснения к сведениям об объекте недвижимости с кадастровым номером 91:04:036001:699 :**

1.	-
----	---

**Описание местоположения зданий, сооружений,  
объектов незавершенного строительства на земельном участке**

**1. Сведения о характерных точках контура объекта недвижимости  
с кадастровым номером : 91:01:001003:951 :**

Система координат СК-63, зона 4

Зона № 4

Обозначение характерных точек контура	Содержатся в Едином государственном реестре недвижимости			Определены в ходе выполнения комплексных кадастровых работ			Метод опреде ления коор динат	Формулы, примененные для расчета средней квадратической погрешности определения координат характерных точек (Mt), м, с подставленными в такие формулы значениями и итоговые (вычисленные) значения Mt, м
	Координаты, м		Ради ус, м	Координаты, м		Ради ус, м		
	X	Y	R	X	Y	R		
1	2	3	4	5	6	7	8	9
н5250	-	-	-	4947768.1 8	4386222.8 0	-	Метод спутниковых геодезически х измерений (определени й)	$Mt = \sqrt{\Delta \Sigma \int \pm 1/4 1/2 3/4 123 n}$
н5260	-	-	-	4947766.0 8	4386215.9 8	-	Метод спутниковых геодезически х измерений (определени й)	$Mt = \sqrt{\Delta \Sigma \int \pm 1/4 1/2 3/4 123 n}$
н5270	-	-	-	4947786.3 3	4386209.7 4	-	Метод спутниковых геодезически х измерений (определени й)	$Mt = \sqrt{\Delta \Sigma \int \pm 1/4 1/2 3/4 123 n}$
н5280	-	-	-	4947788.4 3	4386216.5 6	-	Метод спутниковых геодезически х измерений (определени й)	$Mt = \sqrt{\Delta \Sigma \int \pm 1/4 1/2 3/4 123 n}$
н5250	-	-	-	4947768.1 8	4386222.8 0	-	Метод спутниковых геодезически х измерений (определени й)	$Mt = \sqrt{\Delta \Sigma \int \pm 1/4 1/2 3/4 123 n}$

**2. Сведения о характеристиках объекта недвижимости  
с кадастровым номером : 91:01:001003:951 :**

№ п/п	Наименование характеристики	Значение характеристики
1	2	3
1.	Вид объекта недвижимости	здание
2.	Ранее присвоенный государственный учетный номер (инвентарный) здания, сооружения, объекта незавершенного строительства	-
3.	Кадастровый номер земельного участка (земельных участков), в границах которого (которых) расположены здание, сооружение, объект незавершенного строительства	91:04:037002:655



**2. Сведения о характеристиках объекта недвижимости с кадастровым номером : 91:01:001003:951 :**

№ п/п	Наименование характеристики	Значение характеристики
1	2	3
4.	Уникальный учетный номер кадастрового квартала, в границах которого расположены здание, сооружение, объект незавершенного строительства	91:04:037002
5.	Адрес здания, сооружения, объекта незавершенного строительства	-
5.1.	Сведения о местоположении здания, сооружения, объекта незавершенного строительства (при отсутствии адреса) в структурированном в соответствии с федеральной информационной адресной системой виде	Российская Федерация, 299814, город Севастополь, село Полюшко, улица Солнечная, дом 2
5.2.	Дополнительные сведения о местоположении	-
6.	Иные сведения	-

**3. Пояснения к сведениям об объекте недвижимости с кадастровым номером 91:01:001003:951 :**

1.	-

## Описание местоположения зданий, сооружений, объектов незавершенного строительства на земельном участке

**1. Сведения о характерных точках контура объекта недвижимости с кадастровым номером : 91:04:036001:315 :**

Система координат СК-63, зона 4

Зона № 4

Обозначение характерных точек контура	Содержатся в Едином государственном реестре недвижимости			Определены в ходе выполнения комплексных кадастровых работ			Метод определения координат	Формулы, примененные для расчета средней квадратической погрешности определения координат характерных точек (Mt), м, с подставленными в такие формулы значениями и итоговые (вычисленные) значения Mt, м
	Координаты, м		Радиус, м	Координаты, м		Радиус, м		
	X	Y	R	X	Y	R		
1	2	3	4	5	6	7	8	9
н5290	-	-	-	4947952.2 1	4386565.9 7	-	Метод спутниковых геодезических измерений (определений)	$Mt = \sqrt{\Delta \Sigma \int \pm 1/4 1/2 3/4 123 n}$
н5300	-	-	-	4947958.0 4	4386561.8 6	-	Метод спутниковых геодезических измерений (определений)	$Mt = \sqrt{\Delta \Sigma \int \pm 1/4 1/2 3/4 123 n}$
н5310	-	-	-	4947966.5 6	4386573.9 8	-	Метод спутниковых геодезических измерений (определений)	$Mt = \sqrt{\Delta \Sigma \int \pm 1/4 1/2 3/4 123 n}$
н5320	-	-	-	4947960.7 2	4386578.0 8	-	Метод спутниковых геодезических измерений (определений)	$Mt = \sqrt{\Delta \Sigma \int \pm 1/4 1/2 3/4 123 n}$
н5290	-	-	-	4947952.2 1	4386565.9 7	-	Метод спутниковых геодезических измерений (определений)	$Mt = \sqrt{\Delta \Sigma \int \pm 1/4 1/2 3/4 123 n}$

**2. Сведения о характеристиках объекта недвижимости с кадастровым номером : 91:04:036001:315 :**

№ п/п	Наименование характеристики	Значение характеристики
1	2	3
1.	Вид объекта недвижимости	здание
2.	Ранее присвоенный государственный учетный номер (инвентарный) здания, сооружения, объекта незавершенного строительства	-
3.	Кадастровый номер земельного участка (земельных участков), в границах которого (которых) расположены здание, сооружение, объект незавершенного строительства	91:04:036001:518

**2. Сведения о характеристиках объекта недвижимости с кадастровым номером : 91:04:036001:315 :**

№ п/п	Наименование характеристики	Значение характеристики
1	2	3
4.	Уникальный учетный номер кадастрового квартала, в границах которого расположены здание, сооружение, объект незавершенного строительства	91:04:037002
5.	Адрес здания, сооружения, объекта незавершенного строительства	-
5.1.	Сведения о местоположении здания, сооружения, объекта незавершенного строительства (при отсутствии адреса) в структурированном в соответствии с федеральной информационной адресной системой виде	Российская Федерация, 299814, город Севастополь, село Полюшко, улица Солнечная, дом 21
5.2.	Дополнительные сведения о местоположении	-
6.	Иные сведения	-

**3. Пояснения к сведениям об объекте недвижимости с кадастровым номером 91:04:036001:315 :**

1.	-

**Описание местоположения зданий, сооружений,  
объектов незавершенного строительства на земельном участке**

**1. Сведения о характерных точках контура объекта недвижимости  
с кадастровым номером : 91:00:000000:11951 :**

Система координат СК-63, зона 4

Зона № 4

Обозначение характерных точек контура	Содержатся в Едином государственном реестре недвижимости			Определены в ходе выполнения комплексных кадастровых работ			Метод опреде ления коор динат	Формулы, примененные для расчета средней квадратической погрешности определения координат характерных точек (Mt), м, с подставленными в такие формулы значениями и итоговые (вычисленные) значения Mt, м
	Координаты, м		Ради ус, м	Координаты, м		Ради ус, м		
	X	Y	R	X	Y	R		
1	2	3	4	5	6	7	8	9
н5330	-	-	-	4947682.9 0	4386324.4 9	-	Метод спутниковых геодезически х измерений (определени й)	$Mt = \sqrt{\Delta \Sigma \int \pm 1/4 1/2 3/4 123 n}$
н5340	-	-	-	4947693.1 8	4386339.8 7	-	Метод спутниковых геодезически х измерений (определени й)	$Mt = \sqrt{\Delta \Sigma \int \pm 1/4 1/2 3/4 123 n}$
н5350	-	-	-	4947699.2 0	4386335.8 4	-	Метод спутниковых геодезически х измерений (определени й)	$Mt = \sqrt{\Delta \Sigma \int \pm 1/4 1/2 3/4 123 n}$
н5360	-	-	-	4947688.9 1	4386320.4 7	-	Метод спутниковых геодезически х измерений (определени й)	$Mt = \sqrt{\Delta \Sigma \int \pm 1/4 1/2 3/4 123 n}$
н5330	-	-	-	4947682.9 0	4386324.4 9	-	Метод спутниковых геодезически х измерений (определени й)	$Mt = \sqrt{\Delta \Sigma \int \pm 1/4 1/2 3/4 123 n}$

**2. Сведения о характеристиках объекта недвижимости  
с кадастровым номером : 91:00:000000:11951 :**

№ п/п	Наименование характеристики	Значение характеристики
1	2	3
1.	Вид объекта недвижимости	здание
2.	Ранее присвоенный государственный учетный номер (инвентарный) здания, сооружения, объекта незавершенного строительства	283073985000
3.	Кадастровый номер земельного участка (земельных участков), в границах которого (которых) расположены здание, сооружение, объект незавершенного строительства	-

**2. Сведения о характеристиках объекта недвижимости с кадастровым номером : 91:00:000000:11951 :**

№ п/п	Наименование характеристики	Значение характеристики
1	2	3
4.	Уникальный учетный номер кадастрового квартала, в границах которого расположены здание, сооружение, объект незавершенного строительства	91:04:037002
5.	Адрес здания, сооружения, объекта незавершенного строительства	-
5.1.	Сведения о местоположении здания, сооружения, объекта незавершенного строительства (при отсутствии адреса) в структурированном в соответствии с федеральной информационной адресной системой виде	Российская Федерация, город Севастополь, село Полюшко, улица Персиковая
5.2.	Дополнительные сведения о местоположении	-
6.	Иные сведения	-

**3. Пояснения к сведениям об объекте недвижимости с кадастровым номером 91:00:000000:11951 :**

1.	-

**Описание местоположения зданий, сооружений,  
объектов незавершенного строительства на земельном участке**

**1. Сведения о характерных точках контура объекта недвижимости  
с кадастровым номером : 91:00:000000:11952 :**

Система координат СК-63, зона 4

Зона № 4

Обозначение характерных точек контура	Содержатся в Едином государственном реестре недвижимости			Определены в ходе выполнения комплексных кадастровых работ			Метод опреде ления коор динат	Формулы, примененные для расчета средней квадратической погрешности определения координат характерных точек (Mt), м, с подставленными в такие формулы значениями и итоговые (вычисленные) значения Mt, м
	Координаты, м		Ради ус, м	Координаты, м		Ради ус, м		
	X	Y	R	X	Y	R		
1	2	3	4	5	6	7	8	9
н5370	-	-	-	4947663.9 5	4386344.8 1	-	Метод спутниковых геодезически х измерений (определени й)	$Mt = \sqrt{\Delta \Sigma \int \pm 1/4 1/2 3/4 123 n}$
н5380	-	-	-	4947665.8 7	4386348.4 2	-	Метод спутниковых геодезически х измерений (определени й)	$Mt = \sqrt{\Delta \Sigma \int \pm 1/4 1/2 3/4 123 n}$
н5390	-	-	-	4947661.2 4	4386350.8 8	-	Метод спутниковых геодезически х измерений (определени й)	$Mt = \sqrt{\Delta \Sigma \int \pm 1/4 1/2 3/4 123 n}$
н5400	-	-	-	4947659.3 2	4386347.2 6	-	Метод спутниковых геодезически х измерений (определени й)	$Mt = \sqrt{\Delta \Sigma \int \pm 1/4 1/2 3/4 123 n}$
н5370	-	-	-	4947663.9 5	4386344.8 1	-	Метод спутниковых геодезически х измерений (определени й)	$Mt = \sqrt{\Delta \Sigma \int \pm 1/4 1/2 3/4 123 n}$

**2. Сведения о характеристиках объекта недвижимости  
с кадастровым номером : 91:00:000000:11952 :**

№ п/п	Наименование характеристики	Значение характеристики
1	2	3
1.	Вид объекта недвижимости	здание
2.	Ранее присвоенный государственный учетный номер (инвентарный) здания, сооружения, объекта незавершенного строительства	283073985000
3.	Кадастровый номер земельного участка (земельных участков), в границах которого (которых) расположены здание, сооружение, объект незавершенного строительства	-

**2. Сведения о характеристиках объекта недвижимости с кадастровым номером : 91:00:000000:11952 :**

№ п/п	Наименование характеристики	Значение характеристики
1	2	3
4.	Уникальный учетный номер кадастрового квартала, в границах которого расположены здание, сооружение, объект незавершенного строительства	91:04:037002
5.	Адрес здания, сооружения, объекта незавершенного строительства	-
5.1.	Сведения о местоположении здания, сооружения, объекта незавершенного строительства (при отсутствии адреса) в структурированном в соответствии с федеральной информационной адресной системой виде	Российская Федерация, 299814, город Севастополь, село Полюшко, улица Персиковая, дом 6
5.2.	Дополнительные сведения о местоположении	-
6.	Иные сведения	-

**3. Пояснения к сведениям об объекте недвижимости с кадастровым номером 91:00:000000:11952 :**

1. -

**Описание местоположения зданий, сооружений,  
объектов незавершенного строительства на земельном участке**

**1. Сведения о характерных точках контура объекта недвижимости  
с кадастровым номером : 91:00:000000:11953 :**

Система координат СК-63, зона 4

Зона № 4

Обозначение характерных точек контура	Содержатся в Едином государственном реестре недвижимости			Определены в ходе выполнения комплексных кадастровых работ			Метод опреде ления коор динат	Формулы, примененные для расчета средней квадратической погрешности определения координат характерных точек (Mt), м, с подставленными в такие формулы значениями и итоговые (вычисленные) значения Mt, м
	Координаты, м		Ради ус, м	Координаты, м		Ради ус, м		
	X	Y	R	X	Y	R		
<b>1</b>	<b>2</b>	<b>3</b>	<b>4</b>	<b>5</b>	<b>6</b>	<b>7</b>	<b>8</b>	<b>9</b>
н541О	-	-	-	4947699.4 6	4386336.1 3	-	Метод спутниковых геодезически х измерений (определени й)	$Mt = \sqrt{\Delta \Sigma \int \pm 1/4 1/2 3/4 123 n}$
н542О	-	-	-	4947702.1 1	4386339.8 9	-	Метод спутниковых геодезически х измерений (определени й)	$Mt = \sqrt{\Delta \Sigma \int \pm 1/4 1/2 3/4 123 n}$
н543О	-	-	-	4947697.9 3	4386342.8 4	-	Метод спутниковых геодезически х измерений (определени й)	$Mt = \sqrt{\Delta \Sigma \int \pm 1/4 1/2 3/4 123 n}$
н544О	-	-	-	4947695.2 7	4386339.0 7	-	Метод спутниковых геодезически х измерений (определени й)	$Mt = \sqrt{\Delta \Sigma \int \pm 1/4 1/2 3/4 123 n}$
н541О	-	-	-	4947699.4 6	4386336.1 3	-	Метод спутниковых геодезически х измерений (определени й)	$Mt = \sqrt{\Delta \Sigma \int \pm 1/4 1/2 3/4 123 n}$

**2. Сведения о характеристиках объекта недвижимости  
с кадастровым номером : 91:00:000000:11953 :**

№ п/п	Наименование характеристики	Значение характеристики
<b>1</b>	<b>2</b>	<b>3</b>
1.	Вид объекта недвижимости	здание
2.	Ранее присвоенный государственный учетный номер (инвентарный) здания, сооружения, объекта незавершенного строительства	283073985000
3.	Кадастровый номер земельного участка (земельных участков), в границах которого (которых) расположены здание, сооружение, объект незавершенного строительства	-



**2. Сведения о характеристиках объекта недвижимости с кадастровым номером : 91:00:000000:11953 :**

№ п/п	Наименование характеристики	Значение характеристики
1	2	3
4.	Уникальный учетный номер кадастрового квартала, в границах которого расположены здание, сооружение, объект незавершенного строительства	91:04:037002
5.	Адрес здания, сооружения, объекта незавершенного строительства	-
5.1.	Сведения о местоположении здания, сооружения, объекта незавершенного строительства (при отсутствии адреса) в структурированном в соответствии с федеральной информационной адресной системой виде	Российская Федерация, 299814, город Севастополь, село Полюшко, улица Персиковая, дом 6
5.2.	Дополнительные сведения о местоположении	-
6.	Иные сведения	-

**3. Пояснения к сведениям об объекте недвижимости с кадастровым номером 91:00:000000:11953 :**

1.	-

## Описание местоположения зданий, сооружений, объектов незавершенного строительства на земельном участке

**1. Сведения о характерных точках контура объекта недвижимости  
с кадастровым номером : 91:00:000000:11954 :**

Система координат СК-63, зона 4

Зона № 4

Обозначение характерных точек контура	Содержатся в Едином государственном реестре недвижимости			Определены в ходе выполнения комплексных кадастровых работ			Метод опреде ления коор динат	Формулы, примененные для расчета средней квадратической погрешности определения координат характерных точек (Mt), м, с подставленными в такие формулы значениями и итоговые (вычисленные) значения Mt, м
	Координаты, м		Ради ус, м	Координаты, м		Ради ус, м		
	X	Y	R	X	Y	R		
1	2	3	4	5	6	7	8	9
н5450	-	-	-	4947662.3 1	4386336.6 2	-	Метод спутниковых геодезически х измерений (определени й)	$Mt = \sqrt{\Delta \Sigma \int \pm 1/4 1/2 3/4 123 n}$
н5460	-	-	-	4947664.0 2	4386339.9 1	-	Метод спутниковых геодезически х измерений (определени й)	$Mt = \sqrt{\Delta \Sigma \int \pm 1/4 1/2 3/4 123 n}$
н5470	-	-	-	4947656.4 6	4386343.8 4	-	Метод спутниковых геодезически х измерений (определени й)	$Mt = \sqrt{\Delta \Sigma \int \pm 1/4 1/2 3/4 123 n}$
н5480	-	-	-	4947654.7 5	4386340.5 5	-	Метод спутниковых геодезически х измерений (определени й)	$Mt = \sqrt{\Delta \Sigma \int \pm 1/4 1/2 3/4 123 n}$
н5450	-	-	-	4947662.3 1	4386336.6 2	-	Метод спутниковых геодезически х измерений (определени й)	$Mt = \sqrt{\Delta \Sigma \int \pm 1/4 1/2 3/4 123 n}$

**2. Сведения о характеристиках объекта недвижимости  
с кадастровым номером : 91:00:000000:11954 :**

№ п/п	Наименование характеристики	Значение характеристики
1	2	3
1.	Вид объекта недвижимости	здание
2.	Ранее присвоенный государственный учетный номер (инвентарный) здания, сооружения, объекта незавершенного строительства	283073985000
3.	Кадастровый номер земельного участка (земельных участков), в границах которого (которых) расположены здание, сооружение, объект незавершенного строительства	-

**2. Сведения о характеристиках объекта недвижимости с кадастровым номером : 91:00:000000:11954 :**

№ п/п	Наименование характеристики	Значение характеристики
1	2	3
4.	Уникальный учетный номер кадастрового квартала, в границах которого расположены здание, сооружение, объект незавершенного строительства	91:04:037002
5.	Адрес здания, сооружения, объекта незавершенного строительства	-
5.1.	Сведения о местоположении здания, сооружения, объекта незавершенного строительства (при отсутствии адреса) в структурированном в соответствии с федеральной информационной адресной системой виде	Российская Федерация, 299814, город Севастополь, село Полюшко, улица Персиковая, дом 6
5.2.	Дополнительные сведения о местоположении	-
6.	Иные сведения	-

**3. Пояснения к сведениям об объекте недвижимости с кадастровым номером 91:00:000000:11954 :**

1.	-

**Описание местоположения зданий, сооружений,  
объектов незавершенного строительства на земельном участке**

**1. Сведения о характерных точках контура объекта недвижимости  
с кадастровым номером : 91:00:000000:11955 :**

Система координат СК-63, зона 4

Зона № 4

Обозначение характерных точек контура	Содержатся в Едином государственном реестре недвижимости			Определены в ходе выполнения комплексных кадастровых работ			Метод опреде ления коор динат	Формулы, примененные для расчета средней квадратической погрешности определения координат характерных точек (Mt), м, с подставленными в такие формулы значениями и итоговые (вычисленные) значения Mt, м
	Координаты, м		Ради ус, м	Координаты, м		Ради ус, м		
	X	Y	R	X	Y	R		
1	2	3	4	5	6	7	8	9
н5490	-	-	-	4947681.1 6	4386331.0 9	-	Метод спутниковых геодезически х измерений (определени й)	$Mt = \sqrt{\Delta \Sigma \int \pm 1/4 1/2 3/4 123 n}$
н5500	-	-	-	4947682.5 3	4386333.1 7	-	Метод спутниковых геодезически х измерений (определени й)	$Mt = \sqrt{\Delta \Sigma \int \pm 1/4 1/2 3/4 123 n}$
н5510	-	-	-	4947678.3 3	4386335.9 5	-	Метод спутниковых геодезически х измерений (определени й)	$Mt = \sqrt{\Delta \Sigma \int \pm 1/4 1/2 3/4 123 n}$
н5520	-	-	-	4947676.9 5	4386333.8 7	-	Метод спутниковых геодезически х измерений (определени й)	$Mt = \sqrt{\Delta \Sigma \int \pm 1/4 1/2 3/4 123 n}$
н5490	-	-	-	4947681.1 6	4386331.0 9	-	Метод спутниковых геодезически х измерений (определени й)	$Mt = \sqrt{\Delta \Sigma \int \pm 1/4 1/2 3/4 123 n}$

**2. Сведения о характеристиках объекта недвижимости  
с кадастровым номером : 91:00:000000:11955 :**

№ п/п	Наименование характеристики	Значение характеристики
1	2	3
1.	Вид объекта недвижимости	здание
2.	Ранее присвоенный государственный учетный номер (инвентарный) здания, сооружения, объекта незавершенного строительства	283073985000
3.	Кадастровый номер земельного участка (земельных участков), в границах которого (которых) расположены здание, сооружение, объект незавершенного строительства	-

**2. Сведения о характеристиках объекта недвижимости с кадастровым номером : 91:00:000000:11955 :**

№ п/п	Наименование характеристики	Значение характеристики
1	2	3
4.	Уникальный учетный номер кадастрового квартала, в границах которого расположены здание, сооружение, объект незавершенного строительства	91:04:037002
5.	Адрес здания, сооружения, объекта незавершенного строительства	-
5.1.	Сведения о местоположении здания, сооружения, объекта незавершенного строительства (при отсутствии адреса) в структурированном в соответствии с федеральной информационной адресной системой виде	Российская Федерация, 299814, город Севастополь, село Полюшко, улица Персиковая, дом 6
5.2.	Дополнительные сведения о местоположении	-
6.	Иные сведения	-

**3. Пояснения к сведениям об объекте недвижимости с кадастровым номером 91:00:000000:11955 :**

1.	-

## Описание местоположения зданий, сооружений, объектов незавершенного строительства на земельном участке

**1. Сведения о характерных точках контура объекта недвижимости  
с кадастровым номером : 91:00:000000:11956 :**

Система координат СК-63, зона 4

Зона № 4

Обозначение характерных точек контура	Содержатся в Едином государственном реестре недвижимости			Определены в ходе выполнения комплексных кадастровых работ			Метод опреде ления коор динат	Формулы, примененные для расчета средней квадратической погрешности определения координат характерных точек (Mt), м, с подставленными в такие формулы значениями и итоговые (вычисленные) значения Mt, м
	Координаты, м		Ради ус, м	Координаты, м		Ради ус, м		
	X	Y	R	X	Y	R		
1	2	3	4	5	6	7	8	9
н5530	-	-	-	4947680.7 2	4386334.6 0	-	Метод спутниковых геодезически х измерений (определени й)	$Mt = \sqrt{\Delta \Sigma \int \pm 1/4 1/2 3/4 123 n}$
н5540	-	-	-	4947683.7 1	4386332.6 1	-	Метод спутниковых геодезически х измерений (определени й)	$Mt = \sqrt{\Delta \Sigma \int \pm 1/4 1/2 3/4 123 n}$
н5550	-	-	-	4947687.1 1	4386337.7 2	-	Метод спутниковых геодезически х измерений (определени й)	$Mt = \sqrt{\Delta \Sigma \int \pm 1/4 1/2 3/4 123 n}$
н5560	-	-	-	4947684.1 2	4386339.7 1	-	Метод спутниковых геодезически х измерений (определени й)	$Mt = \sqrt{\Delta \Sigma \int \pm 1/4 1/2 3/4 123 n}$
н5530	-	-	-	4947680.7 2	4386334.6 0	-	Метод спутниковых геодезически х измерений (определени й)	$Mt = \sqrt{\Delta \Sigma \int \pm 1/4 1/2 3/4 123 n}$

**2. Сведения о характеристиках объекта недвижимости  
с кадастровым номером : 91:00:000000:11956 :**

№ п/п	Наименование характеристики	Значение характеристики
1	2	3
1.	Вид объекта недвижимости	здание
2.	Ранее присвоенный государственный учетный номер (инвентарный) здания, сооружения, объекта незавершенного строительства	283073985000
3.	Кадастровый номер земельного участка (земельных участков), в границах которого (которых) расположены здание, сооружение, объект незавершенного строительства	-

**2. Сведения о характеристиках объекта недвижимости с кадастровым номером : 91:00:000000:11956 :**

№ п/п	Наименование характеристики	Значение характеристики
1	2	3
4.	Уникальный учетный номер кадастрового квартала, в границах которого расположены здание, сооружение, объект незавершенного строительства	91:04:037002
5.	Адрес здания, сооружения, объекта незавершенного строительства	-
5.1.	Сведения о местоположении здания, сооружения, объекта незавершенного строительства (при отсутствии адреса) в структурированном в соответствии с федеральной информационной адресной системой виде	Российская Федерация, 299814, город Севастополь, село Полюшко, улица Персиковая, дом 6
5.2.	Дополнительные сведения о местоположении	-
6.	Иные сведения	-

**3. Пояснения к сведениям об объекте недвижимости с кадастровым номером 91:00:000000:11956 :**

1.	-

## Описание местоположения зданий, сооружений, объектов незавершенного строительства на земельном участке

**1. Сведения о характерных точках контура объекта недвижимости  
с кадастровым номером : 91:00:000000:11957 :**

Система координат СК-63, зона 4

Зона № 4

Обозначение характерных точек контура	Содержатся в Едином государственном реестре недвижимости			Определены в ходе выполнения комплексных кадастровых работ			Метод опреде ления коор динат	Формулы, примененные для расчета средней квадратической погрешности определения координат характерных точек (Mt), м, с подставленными в такие формулы значениями и итоговые (вычисленные) значения Mt, м
	Координаты, м		Ради ус, м	Координаты, м		Ради ус, м		
	X	Y	R	X	Y	R		
1	2	3	4	5	6	7	8	9
н5570	-	-	-	4947663.8 4	4386349.9 4	-	Метод спутниковых геодезически х измерений (определени й)	$Mt = \sqrt{\Delta \Sigma \int \pm 1/4 1/2 3/4 123 n}$
н5580	-	-	-	4947665.9 5	4386348.9 5	-	Метод спутниковых геодезически х измерений (определени й)	$Mt = \sqrt{\Delta \Sigma \int \pm 1/4 1/2 3/4 123 n}$
н5590	-	-	-	4947667.6 8	4386352.6 2	-	Метод спутниковых геодезически х измерений (определени й)	$Mt = \sqrt{\Delta \Sigma \int \pm 1/4 1/2 3/4 123 n}$
н5600	-	-	-	4947665.5 6	4386353.6 2	-	Метод спутниковых геодезически х измерений (определени й)	$Mt = \sqrt{\Delta \Sigma \int \pm 1/4 1/2 3/4 123 n}$
н5570	-	-	-	4947663.8 4	4386349.9 4	-	Метод спутниковых геодезически х измерений (определени й)	$Mt = \sqrt{\Delta \Sigma \int \pm 1/4 1/2 3/4 123 n}$

**2. Сведения о характеристиках объекта недвижимости  
с кадастровым номером : 91:00:000000:11957 :**

№ п/п	Наименование характеристики	Значение характеристики
1	2	3
1.	Вид объекта недвижимости	здание
2.	Ранее присвоенный государственный учетный номер (инвентарный) здания, сооружения, объекта незавершенного строительства	283073985000
3.	Кадастровый номер земельного участка (земельных участков), в границах которого (которых) расположены здание, сооружение, объект незавершенного строительства	-



**2. Сведения о характеристиках объекта недвижимости с кадастровым номером : 91:00:000000:11957 :**

№ п/п	Наименование характеристики	Значение характеристики
1	2	3
4.	Уникальный учетный номер кадастрового квартала, в границах которого расположены здание, сооружение, объект незавершенного строительства	91:04:037002
5.	Адрес здания, сооружения, объекта незавершенного строительства	-
5.1.	Сведения о местоположении здания, сооружения, объекта незавершенного строительства (при отсутствии адреса) в структурированном в соответствии с федеральной информационной адресной системой виде	Российская Федерация, 299814, город Севастополь, село Полюшко, улица Персиковая, дом 6
5.2.	Дополнительные сведения о местоположении	-
6.	Иные сведения	-

**3. Пояснения к сведениям об объекте недвижимости с кадастровым номером 91:00:000000:11957 :**

1.	-

## Описание местоположения зданий, сооружений, объектов незавершенного строительства на земельном участке

**1. Сведения о характерных точках контура объекта недвижимости  
с кадастровым номером : 91:00:000000:11958 :**

Система координат СК-63, зона 4

Зона № 4

Обозначение характерных точек контура	Содержатся в Едином государственном реестре недвижимости			Определены в ходе выполнения комплексных кадастровых работ			Метод опреде ления коор динат	Формулы, примененные для расчета средней квадратической погрешности определения координат характерных точек (Mt), м, с подставленными в такие формулы значениями и итоговые (вычисленные) значения Mt, м
	Координаты, м		Ради ус, м	Координаты, м		Ради ус, м		
	X	Y	R	X	Y	R		
1	2	3	4	5	6	7	8	9
н561О	-	-	-	4947664.0 8	4386344.8 3	-	Метод спутниковых геодезически х измерений (определени й)	$Mt = \sqrt{\Delta \Sigma \int \pm 1/4 1/2 3/4 123 n}$
н562О	-	-	-	4947666.6 3	4386343.4 7	-	Метод спутниковых геодезически х измерений (определени й)	$Mt = \sqrt{\Delta \Sigma \int \pm 1/4 1/2 3/4 123 n}$
н563О	-	-	-	4947668.5 4	4386347.0 6	-	Метод спутниковых геодезически х измерений (определени й)	$Mt = \sqrt{\Delta \Sigma \int \pm 1/4 1/2 3/4 123 n}$
н564О	-	-	-	4947665.9 8	4386348.4 2	-	Метод спутниковых геодезически х измерений (определени й)	$Mt = \sqrt{\Delta \Sigma \int \pm 1/4 1/2 3/4 123 n}$
н561О	-	-	-	4947664.0 8	4386344.8 3	-	Метод спутниковых геодезически х измерений (определени й)	$Mt = \sqrt{\Delta \Sigma \int \pm 1/4 1/2 3/4 123 n}$

**2. Сведения о характеристиках объекта недвижимости  
с кадастровым номером : 91:00:000000:11958 :**

№ п/п	Наименование характеристики	Значение характеристики
1	2	3
1.	Вид объекта недвижимости	здание
2.	Ранее присвоенный государственный учетный номер (инвентарный) здания, сооружения, объекта незавершенного строительства	283073985000
3.	Кадастровый номер земельного участка (земельных участков), в границах которого (которых) расположены здание, сооружение, объект незавершенного строительства	-

**2. Сведения о характеристиках объекта недвижимости с кадастровым номером : 91:00:000000:11958 :**

№ п/п	Наименование характеристики	Значение характеристики
1	2	3
4.	Уникальный учетный номер кадастрового квартала, в границах которого расположены здание, сооружение, объект незавершенного строительства	91:04:037002
5.	Адрес здания, сооружения, объекта незавершенного строительства	-
5.1.	Сведения о местоположении здания, сооружения, объекта незавершенного строительства (при отсутствии адреса) в структурированном в соответствии с федеральной информационной адресной системой виде	Российская Федерация, 299814, город Севастополь, село Полюшко, улица Персиковая, дом 6
5.2.	Дополнительные сведения о местоположении	-
6.	Иные сведения	-

**3. Пояснения к сведениям об объекте недвижимости с кадастровым номером 91:00:000000:11958 :**

1.	-

**Описание местоположения зданий, сооружений,  
объектов незавершенного строительства на земельном участке**

**1. Сведения о характерных точках контура объекта недвижимости  
с кадастровым номером : 91:00:000000:11959 :**

Система координат СК-63, зона 4

Зона № 4

Обозначение характерных точек контура	Содержатся в Едином государственном реестре недвижимости			Определены в ходе выполнения комплексных кадастровых работ			Метод опреде ления коор динат	Формулы, примененные для расчета средней квадратической погрешности определения координат характерных точек (Mt), м, с подставленными в такие формулы значениями и итоговые (вычисленные) значения Mt, м
	Координаты, м		Ради ус, м	Координаты, м		Ради ус, м		
	X	Y	R	X	Y	R		
1	2	3	4	5	6	7	8	9
н5650	-	-	-	4947678.4 4	4386336.1 1	-	Метод спутниковых геодезически х измерений (определени й)	$Mt = \sqrt{\Delta \Sigma \int \pm 1/4 1/2 3/4 123 n}$
н5660	-	-	-	4947680.5 2	4386334.7 4	-	Метод спутниковых геодезически х измерений (определени й)	$Mt = \sqrt{\Delta \Sigma \int \pm 1/4 1/2 3/4 123 n}$
н5670	-	-	-	4947683.2 9	4386338.9 4	-	Метод спутниковых геодезически х измерений (определени й)	$Mt = \sqrt{\Delta \Sigma \int \pm 1/4 1/2 3/4 123 n}$
н5680	-	-	-	4947681.2 1	4386340.3 1	-	Метод спутниковых геодезически х измерений (определени й)	$Mt = \sqrt{\Delta \Sigma \int \pm 1/4 1/2 3/4 123 n}$
н5650	-	-	-	4947678.4 4	4386336.1 1	-	Метод спутниковых геодезически х измерений (определени й)	$Mt = \sqrt{\Delta \Sigma \int \pm 1/4 1/2 3/4 123 n}$

**2. Сведения о характеристиках объекта недвижимости  
с кадастровым номером : 91:00:000000:11959 :**

№ п/п	Наименование характеристики	Значение характеристики
1	2	3
1.	Вид объекта недвижимости	здание
2.	Ранее присвоенный государственный учетный номер (инвентарный) здания, сооружения, объекта незавершенного строительства	283073985000
3.	Кадастровый номер земельного участка (земельных участков), в границах которого (которых) расположены здание, сооружение, объект незавершенного строительства	-

**2. Сведения о характеристиках объекта недвижимости с кадастровым номером : 91:00:000000:11959 :**

№ п/п	Наименование характеристики	Значение характеристики
1	2	3
4.	Уникальный учетный номер кадастрового квартала, в границах которого расположены здание, сооружение, объект незавершенного строительства	91:04:037002
5.	Адрес здания, сооружения, объекта незавершенного строительства	-
5.1.	Сведения о местоположении здания, сооружения, объекта незавершенного строительства (при отсутствии адреса) в структурированном в соответствии с федеральной информационной адресной системой виде	Российская Федерация, 299814, город Севастополь, село Полюшко, улица Персиковая, дом 6
5.2.	Дополнительные сведения о местоположении	-
6.	Иные сведения	-

**3. Пояснения к сведениям об объекте недвижимости с кадастровым номером 91:00:000000:11959 :**

1.	-

## Описание местоположения зданий, сооружений, объектов незавершенного строительства на земельном участке

**1. Сведения о характерных точках контура объекта недвижимости с кадастровым номером : 91:04:036001:628 :**

Система координат СК-63, зона 4

Зона № 4

Обозначение характерных точек контура	Содержатся в Едином государственном реестре недвижимости			Определены в ходе выполнения комплексных кадастровых работ			Метод определения координат	Формулы, примененные для расчета средней квадратической погрешности определения координат характерных точек (Mt), м, с подставленными в такие формулы значениями и итоговые (вычисленные) значения Mt, м
	Координаты, м		Радиус, м	Координаты, м		Радиус, м		
	X	Y	R	X	Y	R		
1	2	3	4	5	6	7	8	9
н5690	-	-	-	4947864.0 4	4386525.1 0	-	Метод спутниковых геодезических измерений (определений)	$Mt = \sqrt{\Delta \Sigma \int \pm 1/4 1/2 3/4 123 n}$
н5700	-	-	-	4947871.6 1	4386536.1 0	-	Метод спутниковых геодезических измерений (определений)	$Mt = \sqrt{\Delta \Sigma \int \pm 1/4 1/2 3/4 123 n}$
н5710	-	-	-	4947877.5 7	4386531.9 9	-	Метод спутниковых геодезических измерений (определений)	$Mt = \sqrt{\Delta \Sigma \int \pm 1/4 1/2 3/4 123 n}$
н5720	-	-	-	4947869.9 9	4386521.0 0	-	Метод спутниковых геодезических измерений (определений)	$Mt = \sqrt{\Delta \Sigma \int \pm 1/4 1/2 3/4 123 n}$
н5690	-	-	-	4947864.0 4	4386525.1 0	-	Метод спутниковых геодезических измерений (определений)	$Mt = \sqrt{\Delta \Sigma \int \pm 1/4 1/2 3/4 123 n}$

**2. Сведения о характеристиках объекта недвижимости с кадастровым номером : 91:04:036001:628 :**

№ п/п	Наименование характеристики	Значение характеристики
1	2	3
1.	Вид объекта недвижимости	здание
2.	Ранее присвоенный государственный учетный номер (инвентарный) здания, сооружения, объекта незавершенного строительства	91-91/001-91/001/010/2017-2422
3.	Кадастровый номер земельного участка (земельных участков), в границах которого (которых) расположены здание, сооружение, объект незавершенного строительства	-

**2. Сведения о характеристиках объекта недвижимости с кадастровым номером : 91:04:036001:628 :**

№ п/п	Наименование характеристики	Значение характеристики
1	2	3
4.	Уникальный учетный номер кадастрового квартала, в границах которого расположены здание, сооружение, объект незавершенного строительства	91:04:037002
5.	Адрес здания, сооружения, объекта незавершенного строительства	-
5.1.	Сведения о местоположении здания, сооружения, объекта незавершенного строительства (при отсутствии адреса) в структурированном в соответствии с федеральной информационной адресной системой виде	Российская Федерация, 299814, город Севастополь, село Полюшко, улица Персиковая, дом 19
5.2.	Дополнительные сведения о местоположении	-
6.	Иные сведения	-

**3. Пояснения к сведениям об объекте недвижимости с кадастровым номером 91:04:036001:628 :**

1.	-

## Описание местоположения зданий, сооружений, объектов незавершенного строительства на земельном участке

**1. Сведения о характерных точках контура объекта недвижимости  
с кадастровым номером : 91:00:000000:4999 :**

Система координат СК-63, зона 4

Зона № 4

Обозначение характерных точек контура	Содержатся в Едином государственном реестре недвижимости			Определены в ходе выполнения комплексных кадастровых работ			Метод опреде ления коор динат	Формулы, примененные для расчета средней квадратической погрешности определения координат характерных точек (Mt), м, с подставленными в такие формулы значениями и итоговые (вычисленные) значения Mt, м
	Координаты, м		Ради ус, м	Координаты, м		Ради ус, м		
	X	Y	R	X	Y	R		
1	2	3	4	5	6	7	8	9
н5730	-	-	-	4947589.2 2	4386285.2 0	-	Метод спутниковых геодезически х измерений (определени й)	$Mt = \sqrt{\Delta \Sigma \int \pm 1/4 1/2 3/4 123 n}$
н5740	-	-	-	4947592.6 0	4386283.7 3	-	Метод спутниковых геодезически х измерений (определени й)	$Mt = \sqrt{\Delta \Sigma \int \pm 1/4 1/2 3/4 123 n}$
н5750	-	-	-	4947594.8 0	4386288.8 1	-	Метод спутниковых геодезически х измерений (определени й)	$Mt = \sqrt{\Delta \Sigma \int \pm 1/4 1/2 3/4 123 n}$
н5760	-	-	-	4947591.4 4	4386290.2 7	-	Метод спутниковых геодезически х измерений (определени й)	$Mt = \sqrt{\Delta \Sigma \int \pm 1/4 1/2 3/4 123 n}$
н5730	-	-	-	4947589.2 2	4386285.2 0	-	Метод спутниковых геодезически х измерений (определени й)	$Mt = \sqrt{\Delta \Sigma \int \pm 1/4 1/2 3/4 123 n}$

**2. Сведения о характеристиках объекта недвижимости  
с кадастровым номером : 91:00:000000:4999 :**

№ п/п	Наименование характеристики	Значение характеристики
1	2	3
1.	Вид объекта недвижимости	здание
2.	Ранее присвоенный государственный учетный номер (инвентарный) здания, сооружения, объекта незавершенного строительства	36734376
3.	Кадастровый номер земельного участка (земельных участков), в границах которого (которых) расположены здание, сооружение, объект незавершенного строительства	91:04:037002:277



**2. Сведения о характеристиках объекта недвижимости с кадастровым номером : 91:00:000000:4999 :**

№ п/п	Наименование характеристики	Значение характеристики
1	2	3
4.	Уникальный учетный номер кадастрового квартала, в границах которого расположены здание, сооружение, объект незавершенного строительства	91:04:037002
5.	Адрес здания, сооружения, объекта незавершенного строительства	-
5.1.	Сведения о местоположении здания, сооружения, объекта незавершенного строительства (при отсутствии адреса) в структурированном в соответствии с федеральной информационной адресной системой виде	Российская Федерация, 299814, город Севастополь, село Полюшко, улица Евпаторийская, дом 8
5.2.	Дополнительные сведения о местоположении	-
6.	Иные сведения	-

**3. Пояснения к сведениям об объекте недвижимости с кадастровым номером 91:00:000000:4999 :**

1.	-

## Описание местоположения зданий, сооружений, объектов незавершенного строительства на земельном участке

**1. Сведения о характерных точках контура объекта недвижимости  
с кадастровым номером : 91:00:000000:5000 :**

Система координат СК-63, зона 4

Зона № 4

Обозначение характерных точек контура	Содержатся в Едином государственном реестре недвижимости			Определены в ходе выполнения комплексных кадастровых работ			Метод опреде ления коор динат	Формулы, примененные для расчета средней квадратической погрешности определения координат характерных точек (Mt), м, с подставленными в такие формулы значениями и итоговые (вычисленные) значения Mt, м
	Координаты, м		Ради ус, м	Координаты, м		Ради ус, м		
	X	Y	R	X	Y	R		
1	2	3	4	5	6	7	8	9
н5770	-	-	-	4947597.5 9	4386295.7 4	-	Метод спутниковых геодезически х измерений (определени й)	$Mt = \sqrt{\Delta \Sigma \int \pm 1/4 1/2 3/4 123 n}$
н5780	-	-	-	4947599.7 3	4386301.1 3	-	Метод спутниковых геодезически х измерений (определени й)	$Mt = \sqrt{\Delta \Sigma \int \pm 1/4 1/2 3/4 123 n}$
н5790	-	-	-	4947596.2 3	4386302.5 2	-	Метод спутниковых геодезически х измерений (определени й)	$Mt = \sqrt{\Delta \Sigma \int \pm 1/4 1/2 3/4 123 n}$
н5800	-	-	-	4947594.0 9	4386297.1 4	-	Метод спутниковых геодезически х измерений (определени й)	$Mt = \sqrt{\Delta \Sigma \int \pm 1/4 1/2 3/4 123 n}$
н5770	-	-	-	4947597.5 9	4386295.7 4	-	Метод спутниковых геодезически х измерений (определени й)	$Mt = \sqrt{\Delta \Sigma \int \pm 1/4 1/2 3/4 123 n}$

**2. Сведения о характеристиках объекта недвижимости  
с кадастровым номером : 91:00:000000:5000 :**

№ п/п	Наименование характеристики	Значение характеристики
1	2	3
1.	Вид объекта недвижимости	здание
2.	Ранее присвоенный государственный учетный номер (инвентарный) здания, сооружения, объекта незавершенного строительства	36734376
3.	Кадастровый номер земельного участка (земельных участков), в границах которого (которых) расположены здание, сооружение, объект незавершенного строительства	91:04:037002:277

**2. Сведения о характеристиках объекта недвижимости с кадастровым номером : 91:00:000000:5000 :**

№ п/п	Наименование характеристики	Значение характеристики
1	2	3
4.	Уникальный учетный номер кадастрового квартала, в границах которого расположены здание, сооружение, объект незавершенного строительства	91:04:037002
5.	Адрес здания, сооружения, объекта незавершенного строительства	-
5.1.	Сведения о местоположении здания, сооружения, объекта незавершенного строительства (при отсутствии адреса) в структурированном в соответствии с федеральной информационной адресной системой виде	Российская Федерация, 299814, город Севастополь, село Полюшко, улица Евпаторийская, дом 8
5.2.	Дополнительные сведения о местоположении	-
6.	Иные сведения	-

**3. Пояснения к сведениям об объекте недвижимости с кадастровым номером 91:00:000000:5000 :**

1.	-

## Описание местоположения зданий, сооружений, объектов незавершенного строительства на земельном участке

**1. Сведения о характерных точках контура объекта недвижимости  
с кадастровым номером : 91:00:000000:17852 :**

Система координат СК-63, зона 4

Зона № 4

Обозначение характерных точек контура	Содержатся в Едином государственном реестре недвижимости			Определены в ходе выполнения комплексных кадастровых работ			Метод опреде ления коор динат	Формулы, примененные для расчета средней квадратической погрешности определения координат характерных точек (Mt), м, с подставленными в такие формулы значениями и итоговые (вычисленные) значения Mt, м
	Координаты, м		Ради ус, м	Координаты, м		Ради ус, м		
	X	Y	R	X	Y	R		
1	2	3	4	5	6	7	8	9
н581О	-	-	-	4947477.3 8	4386198.3 0	-	Метод спутниковых геодезически х измерений (определени й)	$Mt = \sqrt{\Delta \Sigma \int \pm 1/4 1/2 3/4 123 n}$
н582О	-	-	-	4947479.8 5	4386197.6 9	-	Метод спутниковых геодезически х измерений (определени й)	$Mt = \sqrt{\Delta \Sigma \int \pm 1/4 1/2 3/4 123 n}$
н583О	-	-	-	4947481.0 3	4386202.4 9	-	Метод спутниковых геодезически х измерений (определени й)	$Mt = \sqrt{\Delta \Sigma \int \pm 1/4 1/2 3/4 123 n}$
н584О	-	-	-	4947478.6 5	4386203.0 7	-	Метод спутниковых геодезически х измерений (определени й)	$Mt = \sqrt{\Delta \Sigma \int \pm 1/4 1/2 3/4 123 n}$
н581О	-	-	-	4947477.3 8	4386198.3 0	-	Метод спутниковых геодезически х измерений (определени й)	$Mt = \sqrt{\Delta \Sigma \int \pm 1/4 1/2 3/4 123 n}$

**2. Сведения о характеристиках объекта недвижимости  
с кадастровым номером : 91:00:000000:17852 :**

№ п/п	Наименование характеристики	Значение характеристики
1	2	3
1.	Вид объекта недвижимости	здание
2.	Ранее присвоенный государственный учетный номер (инвентарный) здания, сооружения, объекта незавершенного строительства	81 пол/2016
3.	Кадастровый номер земельного участка (земельных участков), в границах которого (которых) расположены здание, сооружение, объект незавершенного строительства	-

**2. Сведения о характеристиках объекта недвижимости с кадастровым номером : 91:00:000000:17852 :**

№ п/п	Наименование характеристики	Значение характеристики
1	2	3
4.	Уникальный учетный номер кадастрового квартала, в границах которого расположены здание, сооружение, объект незавершенного строительства	91:04:037002
5.	Адрес здания, сооружения, объекта незавершенного строительства	-
5.1.	Сведения о местоположении здания, сооружения, объекта незавершенного строительства (при отсутствии адреса) в структурированном в соответствии с федеральной информационной адресной системой виде	Российская Федерация, 299814, город Севастополь, село Полюшко, улица Евпаторийская, дом 1А
5.2.	Дополнительные сведения о местоположении	-
6.	Иные сведения	-

**3. Пояснения к сведениям об объекте недвижимости с кадастровым номером 91:00:000000:17852 :**

1.	-

## Описание местоположения зданий, сооружений, объектов незавершенного строительства на земельном участке

**1. Сведения о характерных точках контура объекта недвижимости с кадастровым номером : 91:04:036001:173 :**

Система координат СК-63, зона 4

Зона № 4

Обозначение характерных точек контура	Содержатся в Едином государственном реестре недвижимости			Определены в ходе выполнения комплексных кадастровых работ			Метод определения координат	Формулы, примененные для расчета средней квадратической погрешности определения координат характерных точек (Mt), м, с подставленными в такие формулы значениями и итоговые (вычисленные) значения Mt, м
	Координаты, м		Радиус, м	Координаты, м		Радиус, м		
	X	Y	R	X	Y	R		
1	2	3	4	5	6	7	8	9
н5850	-	-	-	4947840.5 4	4386406.6 6	-	Метод спутниковых геодезических измерений (определений)	$Mt = \sqrt{\Delta \Sigma \int \pm 1/4 1/2 3/4 123 n}$
н5860	-	-	-	4947846.4 7	4386402.5 1	-	Метод спутниковых геодезических измерений (определений)	$Mt = \sqrt{\Delta \Sigma \int \pm 1/4 1/2 3/4 123 n}$
н5870	-	-	-	4947855.6 0	4386415.5 3	-	Метод спутниковых геодезических измерений (определений)	$Mt = \sqrt{\Delta \Sigma \int \pm 1/4 1/2 3/4 123 n}$
н5880	-	-	-	4947849.6 8	4386419.6 8	-	Метод спутниковых геодезических измерений (определений)	$Mt = \sqrt{\Delta \Sigma \int \pm 1/4 1/2 3/4 123 n}$
н5850	-	-	-	4947840.5 4	4386406.6 6	-	Метод спутниковых геодезических измерений (определений)	$Mt = \sqrt{\Delta \Sigma \int \pm 1/4 1/2 3/4 123 n}$

**2. Сведения о характеристиках объекта недвижимости с кадастровым номером : 91:04:036001:173 :**

№ п/п	Наименование характеристики	Значение характеристики
1	2	3
1.	Вид объекта недвижимости	здание
2.	Ранее присвоенный государственный учетный номер (инвентарный) здания, сооружения, объекта незавершенного строительства	-
3.	Кадастровый номер земельного участка (земельных участков), в границах которого (которых) расположены здание, сооружение, объект незавершенного строительства	91:04:037002:339

**2. Сведения о характеристиках объекта недвижимости с кадастровым номером : 91:04:036001:173 :**

№ п/п	Наименование характеристики	Значение характеристики
1	2	3
4.	Уникальный учетный номер кадастрового квартала, в границах которого расположены здание, сооружение, объект незавершенного строительства	91:04:037002
5.	Адрес здания, сооружения, объекта незавершенного строительства	-
5.1.	Сведения о местоположении здания, сооружения, объекта незавершенного строительства (при отсутствии адреса) в структурированном в соответствии с федеральной информационной адресной системой виде	Российская Федерация, 299814, город Севастополь, село Полюшко, улица Солнечная, дом 11
5.2.	Дополнительные сведения о местоположении	-
6.	Иные сведения	-

**3. Пояснения к сведениям об объекте недвижимости с кадастровым номером 91:04:036001:173 :**

1.	-

## Описание местоположения зданий, сооружений, объектов незавершенного строительства на земельном участке

**1. Сведения о характерных точках контура объекта недвижимости  
с кадастровым номером : 91:04:036001:287 :**

Система координат СК-63, зона 4

Зона № 4

Обозначение характерных точек контура	Содержатся в Едином государственном реестре недвижимости			Определены в ходе выполнения комплексных кадастровых работ			Метод опреде ления коор динат	Формулы, примененные для расчета средней квадратической погрешности определения координат характерных точек (Mt), м, с подставленными в такие формулы значениями и итоговые (вычисленные) значения Mt, м
	Координаты, м		Ради ус, м	Координаты, м		Ради ус, м		
	X	Y	R	X	Y	R		
1	2	3	4	5	6	7	8	9
н5890	-	-	-	4947856.6 5	4386429.6 9	-	Метод спутниковых геодезически х измерений (определени й)	$Mt = \sqrt{\Delta \Sigma \int \pm 1/4 1/2 3/4 123 n}$
н5900	-	-	-	4947861.7 8	4386437.1 5	-	Метод спутниковых геодезически х измерений (определени й)	$Mt = \sqrt{\Delta \Sigma \int \pm 1/4 1/2 3/4 123 n}$
н5910	-	-	-	4947859.6 8	4386438.6 0	-	Метод спутниковых геодезически х измерений (определени й)	$Mt = \sqrt{\Delta \Sigma \int \pm 1/4 1/2 3/4 123 n}$
н5920	-	-	-	4947863.0 9	4386443.5 6	-	Метод спутниковых геодезически х измерений (определени й)	$Mt = \sqrt{\Delta \Sigma \int \pm 1/4 1/2 3/4 123 n}$
н5930	-	-	-	4947871.1 6	4386438.0 1	-	Метод спутниковых геодезически х измерений (определени й)	$Mt = \sqrt{\Delta \Sigma \int \pm 1/4 1/2 3/4 123 n}$
н5940	-	-	-	4947862.6 0	4386425.5 9	-	Метод спутниковых геодезически х измерений (определени й)	$Mt = \sqrt{\Delta \Sigma \int \pm 1/4 1/2 3/4 123 n}$
н5890	-	-	-	4947856.6 5	4386429.6 9	-	Метод спутниковых геодезически х измерений (определени й)	$Mt = \sqrt{\Delta \Sigma \int \pm 1/4 1/2 3/4 123 n}$



**2. Сведения о характеристиках объекта недвижимости с кадастровым номером : 91:04:036001:287 :**

<b>№ п/п</b>	<b>Наименование характеристики</b>	<b>Значение характеристики</b>
<b>1</b>	<b>2</b>	<b>3</b>
1.	Вид объекта недвижимости	здание
2.	Ранее присвоенный государственный учетный номер (инвентарный) здания, сооружения, объекта незавершенного строительства	-
3.	Кадастровый номер земельного участка (земельных участков), в границах которого (которых) расположены здание, сооружение, объект незавершенного строительства	91:04:036001:622
4.	Уникальный учетный номер кадастрового квартала, в границах которого расположены здание, сооружение, объект незавершенного строительства	91:04:037002
5.	Адрес здания, сооружения, объекта незавершенного строительства	-
5.1.	Сведения о местоположении здания, сооружения, объекта незавершенного строительства (при отсутствии адреса) в структурированном в соответствии с федеральной информационной адресной системой виде	Российская Федерация, 299814, город Севастополь, село Полюшко, улица Солнечная, дом 13
5.2.	Дополнительные сведения о местоположении	-
6.	Иные сведения	-

**3. Пояснения к сведениям об объекте недвижимости с кадастровым номером 91:04:036001:287 :**

1.	-
----	---

**Описание местоположения зданий, сооружений,  
объектов незавершенного строительства на земельном участке**

**1. Сведения о характерных точках контура объекта недвижимости  
с кадастровым номером : 91:04:036001:189 :**

Система координат СК-63, зона 4

Зона № 4

Обозначение характерных точек контура	Содержатся в Едином государственном реестре недвижимости			Определены в ходе выполнения комплексных кадастровых работ			Метод опреде ления коор динат	Формулы, примененные для расчета средней квадратической погрешности определения координат характерных точек (Mt), м, с подставленными в такие формулы значениями и итоговые (вычисленные) значения Mt, м
	Координаты, м		Ради ус, м	Координаты, м		Ради ус, м		
	X	Y	R	X	Y	R		
1	2	3	4	5	6	7	8	9
н5950	-	-	-	4947761.1 4	4386298.5 9	-	Метод спутниковых геодезически х измерений (определени й)	$Mt = \sqrt{\Delta \Sigma \int \pm 1/4 1/2 3/4 123 n}$
н5960	-	-	-	4947764.6 1	4386304.1 2	-	Метод спутниковых геодезически х измерений (определени й)	$Mt = \sqrt{\Delta \Sigma \int \pm 1/4 1/2 3/4 123 n}$
н5970	-	-	-	4947757.9 5	4386308.3 1	-	Метод спутниковых геодезически х измерений (определени й)	$Mt = \sqrt{\Delta \Sigma \int \pm 1/4 1/2 3/4 123 n}$
н5980	-	-	-	4947754.4 8	4386302.7 7	-	Метод спутниковых геодезически х измерений (определени й)	$Mt = \sqrt{\Delta \Sigma \int \pm 1/4 1/2 3/4 123 n}$
н5950	-	-	-	4947761.1 4	4386298.5 9	-	Метод спутниковых геодезически х измерений (определени й)	$Mt = \sqrt{\Delta \Sigma \int \pm 1/4 1/2 3/4 123 n}$

**2. Сведения о характеристиках объекта недвижимости  
с кадастровым номером : 91:04:036001:189 :**

№ п/п	Наименование характеристики	Значение характеристики
1	2	3
1.	Вид объекта недвижимости	здание
2.	Ранее присвоенный государственный учетный номер (инвентарный) здания, сооружения, объекта незавершенного строительства	-
3.	Кадастровый номер земельного участка (земельных участков), в границах которого (которых) расположены здание, сооружение, объект незавершенного строительства	91:04:036001:675

**2. Сведения о характеристиках объекта недвижимости с кадастровым номером : 91:04:036001:189 :**

№ п/п	Наименование характеристики	Значение характеристики
1	2	3
4.	Уникальный учетный номер кадастрового квартала, в границах которого расположены здание, сооружение, объект незавершенного строительства	91:04:037002
5.	Адрес здания, сооружения, объекта незавершенного строительства	-
5.1.	Сведения о местоположении здания, сооружения, объекта незавершенного строительства (при отсутствии адреса) в структурированном в соответствии с федеральной информационной адресной системой виде	Российская Федерация, 299814, город Севастополь, село Полюшко, улица Солнечная, дом 5
5.2.	Дополнительные сведения о местоположении	-
6.	Иные сведения	-

**3. Пояснения к сведениям об объекте недвижимости с кадастровым номером 91:04:036001:189 :**

1.	-

## Описание местоположения зданий, сооружений, объектов незавершенного строительства на земельном участке

**1. Сведения о характерных точках контура объекта недвижимости с кадастровым номером : 91:04:036001:354 :**

Система координат СК-63, зона 4

Зона № 4

Обозначение характерных точек контура	Содержатся в Едином государственном реестре недвижимости			Определены в ходе выполнения комплексных кадастровых работ			Метод определения координат	Формулы, примененные для расчета средней квадратической погрешности определения координат характерных точек (Mt), м, с подставленными в такие формулы значениями и итоговые (вычисленные) значения Mt, м
	Координаты, м		Радиус, м	Координаты, м		Радиус, м		
	X	Y	R	X	Y	R		
1	2	3	4	5	6	7	8	9
н599О	-	-	-	4947856.7 2	4386417.0 7	-	Метод спутниковых геодезических измерений (определений)	$Mt = \sqrt{\Delta \Sigma \int \pm 1/4 1/2 3/4 123 n}$
н600О	-	-	-	4947861.5 1	4386413.8 4	-	Метод спутниковых геодезических измерений (определений)	$Mt = \sqrt{\Delta \Sigma \int \pm 1/4 1/2 3/4 123 n}$
н601О	-	-	-	4947863.6 7	4386417.0 1	-	Метод спутниковых геодезических измерений (определений)	$Mt = \sqrt{\Delta \Sigma \int \pm 1/4 1/2 3/4 123 n}$
н602О	-	-	-	4947859.0 3	4386420.1 4	-	Метод спутниковых геодезических измерений (определений)	$Mt = \sqrt{\Delta \Sigma \int \pm 1/4 1/2 3/4 123 n}$
н603О	-	-	-	4947858.8 7	4386420.2 6	-	Метод спутниковых геодезических измерений (определений)	$Mt = \sqrt{\Delta \Sigma \int \pm 1/4 1/2 3/4 123 n}$
н599О	-	-	-	4947856.7 2	4386417.0 7	-	Метод спутниковых геодезических измерений (определений)	$Mt = \sqrt{\Delta \Sigma \int \pm 1/4 1/2 3/4 123 n}$

**2. Сведения о характеристиках объекта недвижимости с кадастровым номером : 91:04:036001:354 :**

№ п/п	Наименование характеристики	Значение характеристики
1	2	3
1.	Вид объекта недвижимости	здание
2.	Ранее присвоенный государственный учетный номер (инвентарный) здания, сооружения, объекта незавершенного строительства	-

**2. Сведения о характеристиках объекта недвижимости с кадастровым номером : 91:04:036001:354 :**

№ п/п	Наименование характеристики	Значение характеристики
1	2	3
3.	Кадастровый номер земельного участка (земельных участков), в границах которого (которых) расположены здание, сооружение, объект незавершенного строительства	91:04:037002:339
4.	Уникальный учетный номер кадастрового квартала, в границах которого расположены здание, сооружение, объект незавершенного строительства	91:04:037002
5.	Адрес здания, сооружения, объекта незавершенного строительства	-
5.1.	Сведения о местоположении здания, сооружения, объекта незавершенного строительства (при отсутствии адреса) в структурированном в соответствии с федеральной информационной адресной системой виде	Российская Федерация, 299814, город Севастополь, село Полюшко, улица Солнечная, дом 11
5.2.	Дополнительные сведения о местоположении	-
6.	Иные сведения	-

**3. Пояснения к сведениям об объекте недвижимости с кадастровым номером 91:04:036001:354 :**

1.	-
----	---

## Описание местоположения зданий, сооружений, объектов незавершенного строительства на земельном участке

**1. Сведения о характерных точках контура объекта недвижимости  
с кадастровым номером : 91:04:036001:358 :**

Система координат СК-63, зона 4

Зона № 4

Обозначение характерных точек контура	Содержатся в Едином государственном реестре недвижимости			Определены в ходе выполнения комплексных кадастровых работ			Метод опреде ления коор динат	Формулы, примененные для расчета средней квадратической погрешности определения координат характерных точек (Mt), м, с подставленными в такие формулы значениями и итоговые (вычисленные) значения Mt, м
	Координаты, м		Ради ус, м	Координаты, м		Ради ус, м		
	X	Y	R	X	Y	R		
1	2	3	4	5	6	7	8	9
н604О	-	-	-	4947824.6 0	4386384.0 1	-	Метод спутниковых геодезически х измерений (определени й)	$Mt = \sqrt{\Delta \Sigma \int \pm 1/4 1/2 3/4 123 n}$
н605О	-	-	-	4947830.5 3	4386379.8 6	-	Метод спутниковых геодезически х измерений (определени й)	$Mt = \sqrt{\Delta \Sigma \int \pm 1/4 1/2 3/4 123 n}$
н606О	-	-	-	4947839.6 5	4386392.8 8	-	Метод спутниковых геодезически х измерений (определени й)	$Mt = \sqrt{\Delta \Sigma \int \pm 1/4 1/2 3/4 123 n}$
н607О	-	-	-	4947833.7 3	4386397.0 3	-	Метод спутниковых геодезически х измерений (определени й)	$Mt = \sqrt{\Delta \Sigma \int \pm 1/4 1/2 3/4 123 n}$
н604О	-	-	-	4947824.6 0	4386384.0 1	-	Метод спутниковых геодезически х измерений (определени й)	$Mt = \sqrt{\Delta \Sigma \int \pm 1/4 1/2 3/4 123 n}$

**2. Сведения о характеристиках объекта недвижимости  
с кадастровым номером : 91:04:036001:358 :**

№ п/п	Наименование характеристики	Значение характеристики
1	2	3
1.	Вид объекта недвижимости	здание
2.	Ранее присвоенный государственный учетный номер (инвентарный) здания, сооружения, объекта незавершенного строительства	-
3.	Кадастровый номер земельного участка (земельных участков), в границах которого (которых) расположены здание, сооружение, объект незавершенного строительства	91:04:036001:819

**2. Сведения о характеристиках объекта недвижимости с кадастровым номером : 91:04:036001:358 :**

№ п/п	Наименование характеристики	Значение характеристики
1	2	3
4.	Уникальный учетный номер кадастрового квартала, в границах которого расположены здание, сооружение, объект незавершенного строительства	91:04:037002
5.	Адрес здания, сооружения, объекта незавершенного строительства	-
5.1.	Сведения о местоположении здания, сооружения, объекта незавершенного строительства (при отсутствии адреса) в структурированном в соответствии с федеральной информационной адресной системой виде	Российская Федерация, 299814, город Севастополь, село Полюшко, улица Солнечная, дом 9
5.2.	Дополнительные сведения о местоположении	-
6.	Иные сведения	-

**3. Пояснения к сведениям об объекте недвижимости с кадастровым номером 91:04:036001:358 :**

1.	-

## Описание местоположения зданий, сооружений, объектов незавершенного строительства на земельном участке

**1. Сведения о характерных точках контура объекта недвижимости с кадастровым номером : 91:04:036001:169 :**

Система координат СК-63, зона 4

Зона № 4

Обозначение характерных точек контура	Содержатся в Едином государственном реестре недвижимости			Определены в ходе выполнения комплексных кадастровых работ			Метод определения координат	Формулы, примененные для расчета средней квадратической погрешности определения координат характерных точек (Mt), м, с подставленными в такие формулы значениями и итоговые (вычисленные) значения Mt, м
	Координаты, м		Радиус, м	Координаты, м		Радиус, м		
	X	Y	R	X	Y	R		
1	2	3	4	5	6	7	8	9
н608О	-	-	-	4947763.5 1	4386296.5 8	-	Метод спутниковых геодезических измерений (определений)	$Mt = \sqrt{\Delta \Sigma \int \pm 1/4 1/2 3/4 123 n}$
н609О	-	-	-	4947769.4 4	4386292.4 2	-	Метод спутниковых геодезических измерений (определений)	$Mt = \sqrt{\Delta \Sigma \int \pm 1/4 1/2 3/4 123 n}$
н610О	-	-	-	4947778.2 2	4386304.9 5	-	Метод спутниковых геодезических измерений (определений)	$Mt = \sqrt{\Delta \Sigma \int \pm 1/4 1/2 3/4 123 n}$
н611О	-	-	-	4947772.3 0	4386309.1 0	-	Метод спутниковых геодезических измерений (определений)	$Mt = \sqrt{\Delta \Sigma \int \pm 1/4 1/2 3/4 123 n}$
н608О	-	-	-	4947763.5 1	4386296.5 8	-	Метод спутниковых геодезических измерений (определений)	$Mt = \sqrt{\Delta \Sigma \int \pm 1/4 1/2 3/4 123 n}$

**2. Сведения о характеристиках объекта недвижимости с кадастровым номером : 91:04:036001:169 :**

№ п/п	Наименование характеристики	Значение характеристики
1	2	3
1.	Вид объекта недвижимости	здание
2.	Ранее присвоенный государственный учетный номер (инвентарный) здания, сооружения, объекта незавершенного строительства	-
3.	Кадастровый номер земельного участка (земельных участков), в границах которого (которых) расположены здание, сооружение, объект незавершенного строительства	91:04:036001:464, 91:04:036001:675



**2. Сведения о характеристиках объекта недвижимости с кадастровым номером : 91:04:036001:169 :**

№ п/п	Наименование характеристики	Значение характеристики
1	2	3
4.	Уникальный учетный номер кадастрового квартала, в границах которого расположены здание, сооружение, объект незавершенного строительства	91:04:037002
5.	Адрес здания, сооружения, объекта незавершенного строительства	-
5.1.	Сведения о местоположении здания, сооружения, объекта незавершенного строительства (при отсутствии адреса) в структурированном в соответствии с федеральной информационной адресной системой виде	Российская Федерация, 299814, город Севастополь, село Полюшко, улица Солнечная, дом 5
5.2.	Дополнительные сведения о местоположении	-
6.	Иные сведения	-

**3. Пояснения к сведениям об объекте недвижимости с кадастровым номером 91:04:036001:169 :**

1.	-

**Описание местоположения зданий, сооружений,  
объектов незавершенного строительства на земельном участке**

**1. Сведения о характерных точках контура объекта недвижимости  
с кадастровым номером : 91:04:036001:216 :**

Система координат СК-63, зона 4

Зона № 4

Обозначение характерных точек контура	Содержатся в Едином государственном реестре недвижимости			Определены в ходе выполнения комплексных кадастровых работ			Метод опреде ления коор динат	Формулы, примененные для расчета средней квадратической погрешности определения координат характерных точек (Mt), м, с подставленными в такие формулы значениями и итоговые (вычисленные) значения Mt, м
	Координаты, м		Ради ус, м	Координаты, м		Ради ус, м		
	X	Y	R	X	Y	R		
1	2	3	4	5	6	7	8	9
н6120	-	-	-	4947739.4 7	4386262.2 6	-	Метод спутниковых геодезически х измерений (определени й)	$Mt = \sqrt{\Delta \Sigma \int \pm 1/4 1/2 3/4 123 n}$
н6130	-	-	-	4947745.4 0	4386258.1 1	-	Метод спутниковых геодезически х измерений (определени й)	$Mt = \sqrt{\Delta \Sigma \int \pm 1/4 1/2 3/4 123 n}$
н6140	-	-	-	4947754.1 8	4386270.6 4	-	Метод спутниковых геодезически х измерений (определени й)	$Mt = \sqrt{\Delta \Sigma \int \pm 1/4 1/2 3/4 123 n}$
н6150	-	-	-	4947748.2 6	4386274.7 8	-	Метод спутниковых геодезически х измерений (определени й)	$Mt = \sqrt{\Delta \Sigma \int \pm 1/4 1/2 3/4 123 n}$
н6120	-	-	-	4947739.4 7	4386262.2 6	-	Метод спутниковых геодезически х измерений (определени й)	$Mt = \sqrt{\Delta \Sigma \int \pm 1/4 1/2 3/4 123 n}$

**2. Сведения о характеристиках объекта недвижимости  
с кадастровым номером : 91:04:036001:216 :**

№ п/п	Наименование характеристики	Значение характеристики
1	2	3
1.	Вид объекта недвижимости	здание
2.	Ранее присвоенный государственный учетный номер (инвентарный) здания, сооружения, объекта незавершенного строительства	-
3.	Кадастровый номер земельного участка (земельных участков), в границах которого (которых) расположены здание, сооружение, объект незавершенного строительства	91:04:037002:260

**2. Сведения о характеристиках объекта недвижимости с кадастровым номером : 91:04:036001:216 :**

№ п/п	Наименование характеристики	Значение характеристики
1	2	3
4.	Уникальный учетный номер кадастрового квартала, в границах которого расположены здание, сооружение, объект незавершенного строительства	91:04:037002
5.	Адрес здания, сооружения, объекта незавершенного строительства	-
5.1.	Сведения о местоположении здания, сооружения, объекта незавершенного строительства (при отсутствии адреса) в структурированном в соответствии с федеральной информационной адресной системой виде	Российская Федерация, 299814, город Севастополь, село Полюшко, улица Солнечная, дом 3
5.2.	Дополнительные сведения о местоположении	-
6.	Иные сведения	-

**3. Пояснения к сведениям об объекте недвижимости с кадастровым номером 91:04:036001:216 :**

1.	-

**Описание местоположения зданий, сооружений,  
объектов незавершенного строительства на земельном участке**

**1. Сведения о характерных точках контура объекта недвижимости  
с кадастровым номером : 91:00:000000:4630 :**

Система координат СК-63, зона 4

Зона № 4

Обозначение характерных точек контура	Содержатся в Едином государственном реестре недвижимости			Определены в ходе выполнения комплексных кадастровых работ			Метод опреде ления коор динат	Формулы, примененные для расчета средней квадратической погрешности определения координат характерных точек (Mt), м, с подставленными в такие формулы значениями и итоговые (вычисленные) значения Mt, м
	Координаты, м		Ради ус, м	Координаты, м		Ради ус, м		
	X	Y	R	X	Y	R		
<b>1</b>	<b>2</b>	<b>3</b>	<b>4</b>	<b>5</b>	<b>6</b>	<b>7</b>	<b>8</b>	<b>9</b>
н6160	-	-	-	4947695.2 7	4386355.4 0	-	Метод спутниковых геодезически х измерений (определени й)	$Mt = \sqrt{\Delta \Sigma \int \pm 1/4 1/2 3/4 123 n}$
н6170	-	-	-	4947697.1 3	4386353.9 8	-	Метод спутниковых геодезически х измерений (определени й)	$Mt = \sqrt{\Delta \Sigma \int \pm 1/4 1/2 3/4 123 n}$
н6180	-	-	-	4947699.5 9	4386357.2 2	-	Метод спутниковых геодезически х измерений (определени й)	$Mt = \sqrt{\Delta \Sigma \int \pm 1/4 1/2 3/4 123 n}$
н6190	-	-	-	4947697.7 3	4386358.6 3	-	Метод спутниковых геодезически х измерений (определени й)	$Mt = \sqrt{\Delta \Sigma \int \pm 1/4 1/2 3/4 123 n}$
н6160	-	-	-	4947695.2 7	4386355.4 0	-	Метод спутниковых геодезически х измерений (определени й)	$Mt = \sqrt{\Delta \Sigma \int \pm 1/4 1/2 3/4 123 n}$

**2. Сведения о характеристиках объекта недвижимости  
с кадастровым номером : 91:00:000000:4630 :**

№ п/п	Наименование характеристики	Значение характеристики
<b>1</b>	<b>2</b>	<b>3</b>
1.	Вид объекта недвижимости	здание
2.	Ранее присвоенный государственный учетный номер (инвентарный) здания, сооружения, объекта незавершенного строительства	246760485000
3.	Кадастровый номер земельного участка (земельных участков), в границах которого (которых) расположены здание, сооружение, объект незавершенного строительства	91:04:037002:69

**2. Сведения о характеристиках объекта недвижимости с кадастровым номером : 91:00:000000:4630 :**

№ п/п	Наименование характеристики	Значение характеристики
1	2	3
4.	Уникальный учетный номер кадастрового квартала, в границах которого расположены здание, сооружение, объект незавершенного строительства	91:04:037002
5.	Адрес здания, сооружения, объекта незавершенного строительства	-
5.1.	Сведения о местоположении здания, сооружения, объекта незавершенного строительства (при отсутствии адреса) в структурированном в соответствии с федеральной информационной адресной системой виде	Российская Федерация, 299814, город Севастополь, село Полюшко, улица Персиковая, дом 8
5.2.	Дополнительные сведения о местоположении	-
6.	Иные сведения	-

**3. Пояснения к сведениям об объекте недвижимости с кадастровым номером 91:00:000000:4630 :**

1.	-

## Описание местоположения зданий, сооружений, объектов незавершенного строительства на земельном участке

**1. Сведения о характерных точках контура объекта недвижимости  
с кадастровым номером : 91:04:036001:647 :**

Система координат СК-63, зона 4

Зона № 4

Обозначение характерных точек контура	Содержатся в Едином государственном реестре недвижимости			Определены в ходе выполнения комплексных кадастровых работ			Метод опреде ления коор динат	Формулы, примененные для расчета средней квадратической погрешности определения координат характерных точек (Mt), м, с подставленными в такие формулы значениями и итоговые (вычисленные) значения Mt, м
	Координаты, м		Ради ус, м	Координаты, м		Ради ус, м		
	X	Y	R	X	Y	R		
1	2	3	4	5	6	7	8	9
н6200	-	-	-	4947816.7 1	4386457.6 5	-	Метод спутниковых геодезически х измерений (определени й)	$Mt = \sqrt{\Delta \Sigma \int \pm 1/4 1/2 3/4 123 n}$
н6210	-	-	-	4947824.6 1	4386468.7 1	-	Метод спутниковых геодезически х измерений (определени й)	$Mt = \sqrt{\Delta \Sigma \int \pm 1/4 1/2 3/4 123 n}$
н6220	-	-	-	4947830.4 9	4386464.5 0	-	Метод спутниковых геодезически х измерений (определени й)	$Mt = \sqrt{\Delta \Sigma \int \pm 1/4 1/2 3/4 123 n}$
н6230	-	-	-	4947822.6 0	4386453.4 5	-	Метод спутниковых геодезически х измерений (определени й)	$Mt = \sqrt{\Delta \Sigma \int \pm 1/4 1/2 3/4 123 n}$
н6200	-	-	-	4947816.7 1	4386457.6 5	-	Метод спутниковых геодезически х измерений (определени й)	$Mt = \sqrt{\Delta \Sigma \int \pm 1/4 1/2 3/4 123 n}$

**2. Сведения о характеристиках объекта недвижимости  
с кадастровым номером : 91:04:036001:647 :**

№ п/п	Наименование характеристики	Значение характеристики
1	2	3
1.	Вид объекта недвижимости	здание
2.	Ранее присвоенный государственный учетный номер (инвентарный) здания, сооружения, объекта незавершенного строительства	-
3.	Кадастровый номер земельного участка (земельных участков), в границах которого (которых) расположены здание, сооружение, объект незавершенного строительства	91:04:037002:438, 91:04:037002:319

**2. Сведения о характеристиках объекта недвижимости с кадастровым номером : 91:04:036001:647 :**

№ п/п	Наименование характеристики	Значение характеристики
1	2	3
4.	Уникальный учетный номер кадастрового квартала, в границах которого расположены здание, сооружение, объект незавершенного строительства	91:04:037002
5.	Адрес здания, сооружения, объекта незавершенного строительства	-
5.1.	Сведения о местоположении здания, сооружения, объекта незавершенного строительства (при отсутствии адреса) в структурированном в соответствии с федеральной информационной адресной системой виде	Российская Федерация, 299814, город Севастополь, село Полюшко, улица Персиковая, дом 13
5.2.	Дополнительные сведения о местоположении	-
6.	Иные сведения	-

**3. Пояснения к сведениям об объекте недвижимости с кадастровым номером 91:04:036001:647 :**

1.	-

**Описание местоположения зданий, сооружений,  
объектов незавершенного строительства на земельном участке**

**1. Сведения о характерных точках контура объекта недвижимости  
с кадастровым номером : 91:00:000000:4636 :**

Система координат СК-63, зона 4

Зона № 4

Обозначение характерных точек контура	Содержатся в Едином государственном реестре недвижимости			Определены в ходе выполнения комплексных кадастровых работ			Метод опреде ления коор динат	Формулы, примененные для расчета средней квадратической погрешности определения координат характерных точек (Mt), м, с подставленными в такие формулы значениями и итоговые (вычисленные) значения Mt, м
	Координаты, м		Ради ус, м	Координаты, м		Ради ус, м		
	X	Y	R	X	Y	R		
1	2	3	4	5	6	7	8	9
н6240	-	-	-	4947695.9 8	4386368.1 8	-	Метод спутниковых геодезически х измерений (определени й)	$Mt = \sqrt{\Delta \Sigma \int \pm 1/4 1/2 3/4 123 n}$
н6250	-	-	-	4947695.2 0	4386367.1 0	-	Метод спутниковых геодезически х измерений (определени й)	$Mt = \sqrt{\Delta \Sigma \int \pm 1/4 1/2 3/4 123 n}$
н6260	-	-	-	4947697.6 7	4386365.2 9	-	Метод спутниковых геодезически х измерений (определени й)	$Mt = \sqrt{\Delta \Sigma \int \pm 1/4 1/2 3/4 123 n}$
н6270	-	-	-	4947698.4 6	4386366.3 7	-	Метод спутниковых геодезически х измерений (определени й)	$Mt = \sqrt{\Delta \Sigma \int \pm 1/4 1/2 3/4 123 n}$
н6240	-	-	-	4947695.9 8	4386368.1 8	-	Метод спутниковых геодезически х измерений (определени й)	$Mt = \sqrt{\Delta \Sigma \int \pm 1/4 1/2 3/4 123 n}$

**2. Сведения о характеристиках объекта недвижимости  
с кадастровым номером : 91:00:000000:4636 :**

№ п/п	Наименование характеристики	Значение характеристики
1	2	3
1.	Вид объекта недвижимости	здание
2.	Ранее присвоенный государственный учетный номер (инвентарный) здания, сооружения, объекта незавершенного строительства	246760485000
3.	Кадастровый номер земельного участка (земельных участков), в границах которого (которых) расположены здание, сооружение, объект незавершенного строительства	91:04:037002:105



**2. Сведения о характеристиках объекта недвижимости с кадастровым номером : 91:00:000000:4636 :**

№ п/п	Наименование характеристики	Значение характеристики
1	2	3
4.	Уникальный учетный номер кадастрового квартала, в границах которого расположены здание, сооружение, объект незавершенного строительства	91:04:037002
5.	Адрес здания, сооружения, объекта незавершенного строительства	-
5.1.	Сведения о местоположении здания, сооружения, объекта незавершенного строительства (при отсутствии адреса) в структурированном в соответствии с федеральной информационной адресной системой виде	Российская Федерация, 299814, город Севастополь, село Полюшко, улица Персиковая, дом 8
5.2.	Дополнительные сведения о местоположении	-
6.	Иные сведения	-

**3. Пояснения к сведениям об объекте недвижимости с кадастровым номером 91:00:000000:4636 :**

1.	-

**Описание местоположения зданий, сооружений,  
объектов незавершенного строительства на земельном участке**

**1. Сведения о характерных точках контура объекта недвижимости  
с кадастровым номером : 91:00:000000:4633 :**

Система координат СК-63, зона 4

Зона № 4

Обозначение характерных точек контура	Содержатся в Едином государственном реестре недвижимости			Определены в ходе выполнения комплексных кадастровых работ			Метод опреде ления коор динат	Формулы, примененные для расчета средней квадратической погрешности определения координат характерных точек (Mt), м, с подставленными в такие формулы значениями и итоговые (вычисленные) значения Mt, м
	Координаты, м		Ради ус, м	Координаты, м		Ради ус, м		
	X	Y	R	X	Y	R		
1	2	3	4	5	6	7	8	9
н6280	-	-	-	4947680.2 2	4386384.0 2	-	Метод спутниковых геодезически х измерений (определени й)	$Mt = \sqrt{\Delta \Sigma \int \pm 1/4 1/2 3/4 123 n}$
н6290	-	-	-	4947677.8 6	4386385.4 0	-	Метод спутниковых геодезически х измерений (определени й)	$Mt = \sqrt{\Delta \Sigma \int \pm 1/4 1/2 3/4 123 n}$
н6300	-	-	-	4947675.6 1	4386381.5 5	-	Метод спутниковых геодезически х измерений (определени й)	$Mt = \sqrt{\Delta \Sigma \int \pm 1/4 1/2 3/4 123 n}$
н6310	-	-	-	4947677.9 8	4386380.1 7	-	Метод спутниковых геодезически х измерений (определени й)	$Mt = \sqrt{\Delta \Sigma \int \pm 1/4 1/2 3/4 123 n}$
н6280	-	-	-	4947680.2 2	4386384.0 2	-	Метод спутниковых геодезически х измерений (определени й)	$Mt = \sqrt{\Delta \Sigma \int \pm 1/4 1/2 3/4 123 n}$

**2. Сведения о характеристиках объекта недвижимости  
с кадастровым номером : 91:00:000000:4633 :**

№ п/п	Наименование характеристики	Значение характеристики
1	2	3
1.	Вид объекта недвижимости	здание
2.	Ранее присвоенный государственный учетный номер (инвентарный) здания, сооружения, объекта незавершенного строительства	246760485000
3.	Кадастровый номер земельного участка (земельных участков), в границах которого (которых) расположены здание, сооружение, объект незавершенного строительства	91:04:037002:105

**2. Сведения о характеристиках объекта недвижимости с кадастровым номером : 91:00:000000:4633 :**

№ п/п	Наименование характеристики	Значение характеристики
1	2	3
4.	Уникальный учетный номер кадастрового квартала, в границах которого расположены здание, сооружение, объект незавершенного строительства	91:04:037002
5.	Адрес здания, сооружения, объекта незавершенного строительства	-
5.1.	Сведения о местоположении здания, сооружения, объекта незавершенного строительства (при отсутствии адреса) в структурированном в соответствии с федеральной информационной адресной системой виде	Российская Федерация, 299814, город Севастополь, село Полюшко, улица Персиковая, дом 8
5.2.	Дополнительные сведения о местоположении	-
6.	Иные сведения	-

**3. Пояснения к сведениям об объекте недвижимости с кадастровым номером 91:00:000000:4633 :**

1.	-

## Описание местоположения зданий, сооружений, объектов незавершенного строительства на земельном участке

**1. Сведения о характерных точках контура объекта недвижимости  
с кадастровым номером : 91:04:036001:673 :**

Система координат СК-63, зона 4

Зона № 4

Обозначение характерных точек контура	Содержатся в Едином государственном реестре недвижимости			Определены в ходе выполнения комплексных кадастровых работ			Метод опреде ления коор динат	Формулы, примененные для расчета средней квадратической погрешности определения координат характерных точек (Mt), м, с подставленными в такие формулы значениями и итоговые (вычисленные) значения Mt, м
	Координаты, м		Ради ус, м	Координаты, м		Ради ус, м		
	X	Y	R	X	Y	R		
1	2	3	4	5	6	7	8	9
н6320	-	-	-	4947832.9 9	4386445.8 4	-	Метод спутниковых геодезически х измерений (определени й)	$Mt = \sqrt{\Delta \Sigma \int \pm 1/4 1/2 3/4 123 n}$
н6330	-	-	-	4947829.9 9	4386440.5 8	-	Метод спутниковых геодезически х измерений (определени й)	$Mt = \sqrt{\Delta \Sigma \int \pm 1/4 1/2 3/4 123 n}$
н6340	-	-	-	4947824.5 2	4386443.7 0	-	Метод спутниковых геодезически х измерений (определени й)	$Mt = \sqrt{\Delta \Sigma \int \pm 1/4 1/2 3/4 123 n}$
н6350	-	-	-	4947826.5 1	4386447.2 1	-	Метод спутниковых геодезически х измерений (определени й)	$Mt = \sqrt{\Delta \Sigma \int \pm 1/4 1/2 3/4 123 n}$
н6360	-	-	-	4947827.5 6	4386446.6 1	-	Метод спутниковых геодезически х измерений (определени й)	$Mt = \sqrt{\Delta \Sigma \int \pm 1/4 1/2 3/4 123 n}$
н6370	-	-	-	4947828.5 6	4386448.3 7	-	Метод спутниковых геодезически х измерений (определени й)	$Mt = \sqrt{\Delta \Sigma \int \pm 1/4 1/2 3/4 123 n}$
н6320	-	-	-	4947832.9 9	4386445.8 4	-	Метод спутниковых геодезически х измерений (определени й)	$Mt = \sqrt{\Delta \Sigma \int \pm 1/4 1/2 3/4 123 n}$

**2. Сведения о характеристиках объекта недвижимости с кадастровым номером : 91:04:036001:673 :**

<b>№ п/п</b>	<b>Наименование характеристики</b>	<b>Значение характеристики</b>
<b>1</b>	<b>2</b>	<b>3</b>
1.	Вид объекта недвижимости	здание
2.	Ранее присвоенный государственный учетный номер (инвентарный) здания, сооружения, объекта незавершенного строительства	-
3.	Кадастровый номер земельного участка (земельных участков), в границах которого (которых) расположены здание, сооружение, объект незавершенного строительства	91:04:037002:438
4.	Уникальный учетный номер кадастрового квартала, в границах которого расположены здание, сооружение, объект незавершенного строительства	91:04:037002
5.	Адрес здания, сооружения, объекта незавершенного строительства	-
5.1.	Сведения о местоположении здания, сооружения, объекта незавершенного строительства (при отсутствии адреса) в структурированном в соответствии с федеральной информационной адресной системой виде	Российская Федерация, 299814, город Севастополь, село Полюшко, улица Персиковая, дом 13
5.2.	Дополнительные сведения о местоположении	-
6.	Иные сведения	-

**3. Пояснения к сведениям об объекте недвижимости с кадастровым номером 91:04:036001:673 :**

1.	-

## Описание местоположения зданий, сооружений, объектов незавершенного строительства на земельном участке

**1. Сведения о характерных точках контура объекта недвижимости  
с кадастровым номером : 91:00:000000:15139 :**

Система координат СК-63, зона 4

Зона № 4

Обозначение характерных точек контура	Содержатся в Едином государственном реестре недвижимости			Определены в ходе выполнения комплексных кадастровых работ			Метод опреде ления коор динат	Формулы, примененные для расчета средней квадратической погрешности определения координат характерных точек (Mt), м, с подставленными в такие формулы значениями и итоговые (вычисленные) значения Mt, м
	Координаты, м		Ради ус, м	Координаты, м		Ради ус, м		
	X	Y	R	X	Y	R		
1	2	3	4	5	6	7	8	9
н6380	-	-	-	4947833.1 8	4386456.8 5	-	Метод спутниковых геодезически х измерений (определени й)	$Mt = \sqrt{\Delta \Sigma \int \pm 1/4 1/2 3/4 123 n}$
н6390	-	-	-	4947831.8 1	4386455.0 1	-	Метод спутниковых геодезически х измерений (определени й)	$Mt = \sqrt{\Delta \Sigma \int \pm 1/4 1/2 3/4 123 n}$
н6400	-	-	-	4947834.1 8	4386453.2 4	-	Метод спутниковых геодезически х измерений (определени й)	$Mt = \sqrt{\Delta \Sigma \int \pm 1/4 1/2 3/4 123 n}$
н6410	-	-	-	4947835.5 5	4386455.0 8	-	Метод спутниковых геодезически х измерений (определени й)	$Mt = \sqrt{\Delta \Sigma \int \pm 1/4 1/2 3/4 123 n}$
н6380	-	-	-	4947833.1 8	4386456.8 5	-	Метод спутниковых геодезически х измерений (определени й)	$Mt = \sqrt{\Delta \Sigma \int \pm 1/4 1/2 3/4 123 n}$

**2. Сведения о характеристиках объекта недвижимости  
с кадастровым номером : 91:00:000000:15139 :**

№ п/п	Наименование характеристики	Значение характеристики
1	2	3
1.	Вид объекта недвижимости	здание
2.	Ранее присвоенный государственный учетный номер (инвентарный) здания, сооружения, объекта незавершенного строительства	132пол/2016
3.	Кадастровый номер земельного участка (земельных участков), в границах которого (которых) расположены здание, сооружение, объект незавершенного строительства	91:04:037002:319

**2. Сведения о характеристиках объекта недвижимости с кадастровым номером : 91:00:000000:15139 :**

№ п/п	Наименование характеристики	Значение характеристики
1	2	3
4.	Уникальный учетный номер кадастрового квартала, в границах которого расположены здание, сооружение, объект незавершенного строительства	91:04:037002
5.	Адрес здания, сооружения, объекта незавершенного строительства	-
5.1.	Сведения о местоположении здания, сооружения, объекта незавершенного строительства (при отсутствии адреса) в структурированном в соответствии с федеральной информационной адресной системой виде	Российская Федерация, 299814, город Севастополь, село Полюшко, улица Персиковая, дом 13
5.2.	Дополнительные сведения о местоположении	-
6.	Иные сведения	-

**3. Пояснения к сведениям об объекте недвижимости с кадастровым номером 91:00:000000:15139 :**

1.	-

**Описание местоположения зданий, сооружений,  
объектов незавершенного строительства на земельном участке**

**1. Сведения о характерных точках контура объекта недвижимости  
с кадастровым номером : 91:00:000000:4634 :**

Система координат СК-63, зона 4

Зона № 4

Обозначение характерных точек контура	Содержатся в Едином государственном реестре недвижимости			Определены в ходе выполнения комплексных кадастровых работ			Метод опреде ления коор динат	Формулы, примененные для расчета средней квадратической погрешности определения координат характерных точек (Mt), м, с подставленными в такие формулы значениями и итоговые (вычисленные) значения Mt, м
	Координаты, м		Ради ус, м	Координаты, м		Ради ус, м		
	X	Y	R	X	Y	R		
1	2	3	4	5	6	7	8	9
н6420	-	-	-	4947680.0 5	4386383.5 9	-	Метод спутниковых геодезически х измерений (определени й)	$Mt = \sqrt{\Delta \Sigma \int \pm 1/4 1/2 3/4 123 n}$
н6430	-	-	-	4947678.8 8	4386381.5 7	-	Метод спутниковых геодезически х измерений (определени й)	$Mt = \sqrt{\Delta \Sigma \int \pm 1/4 1/2 3/4 123 n}$
н6440	-	-	-	4947682.4 0	4386379.5 4	-	Метод спутниковых геодезически х измерений (определени й)	$Mt = \sqrt{\Delta \Sigma \int \pm 1/4 1/2 3/4 123 n}$
н6450	-	-	-	4947683.5 6	4386381.5 6	-	Метод спутниковых геодезически х измерений (определени й)	$Mt = \sqrt{\Delta \Sigma \int \pm 1/4 1/2 3/4 123 n}$
н6420	-	-	-	4947680.0 5	4386383.5 9	-	Метод спутниковых геодезически х измерений (определени й)	$Mt = \sqrt{\Delta \Sigma \int \pm 1/4 1/2 3/4 123 n}$

**2. Сведения о характеристиках объекта недвижимости  
с кадастровым номером : 91:00:000000:4634 :**

№ п/п	Наименование характеристики	Значение характеристики
1	2	3
1.	Вид объекта недвижимости	здание
2.	Ранее присвоенный государственный учетный номер (инвентарный) здания, сооружения, объекта незавершенного строительства	246760485000
3.	Кадастровый номер земельного участка (земельных участков), в границах которого (которых) расположены здание, сооружение, объект незавершенного строительства	91:04:037002:105



**2. Сведения о характеристиках объекта недвижимости с кадастровым номером : 91:00:000000:4634 :**

№ п/п	Наименование характеристики	Значение характеристики
1	2	3
4.	Уникальный учетный номер кадастрового квартала, в границах которого расположены здание, сооружение, объект незавершенного строительства	91:04:037002
5.	Адрес здания, сооружения, объекта незавершенного строительства	-
5.1.	Сведения о местоположении здания, сооружения, объекта незавершенного строительства (при отсутствии адреса) в структурированном в соответствии с федеральной информационной адресной системой виде	Российская Федерация, 299814, город Севастополь, село Полюшко, улица Персиковая, дом 8
5.2.	Дополнительные сведения о местоположении	-
6.	Иные сведения	-

**3. Пояснения к сведениям об объекте недвижимости с кадастровым номером 91:00:000000:4634 :**

1.	-

**Описание местоположения зданий, сооружений,  
объектов незавершенного строительства на земельном участке**

**1. Сведения о характерных точках контура объекта недвижимости  
с кадастровым номером : 91:00:000000:4638 :**

Система координат СК-63, зона 4

Зона № 4

Обозначение характерных точек контура	Содержатся в Едином государственном реестре недвижимости			Определены в ходе выполнения комплексных кадастровых работ			Метод опреде ления коор динат	Формулы, примененные для расчета средней квадратической погрешности определения координат характерных точек (Mt), м, с подставленными в такие формулы значениями и итоговые (вычисленные) значения Mt, м
	Координаты, м		Ради ус, м	Координаты, м		Ради ус, м		
	X	Y	R	X	Y	R		
<b>1</b>	<b>2</b>	<b>3</b>	<b>4</b>	<b>5</b>	<b>6</b>	<b>7</b>	<b>8</b>	<b>9</b>
н6460	-	-	-	4947667.8 5	4386376.8 3	-	Метод спутниковых геодезически х измерений (определени й)	$Mt = \sqrt{\Delta \Sigma \int \pm 1/4 1/2 3/4 123 n}$
н6470	-	-	-	4947665.1 6	4386370.9 9	-	Метод спутниковых геодезически х измерений (определени й)	$Mt = \sqrt{\Delta \Sigma \int \pm 1/4 1/2 3/4 123 n}$
н6480	-	-	-	4947669.5 5	4386368.9 7	-	Метод спутниковых геодезически х измерений (определени й)	$Mt = \sqrt{\Delta \Sigma \int \pm 1/4 1/2 3/4 123 n}$
н6490	-	-	-	4947672.2 4	4386374.8 1	-	Метод спутниковых геодезически х измерений (определени й)	$Mt = \sqrt{\Delta \Sigma \int \pm 1/4 1/2 3/4 123 n}$
н6460	-	-	-	4947667.8 5	4386376.8 3	-	Метод спутниковых геодезически х измерений (определени й)	$Mt = \sqrt{\Delta \Sigma \int \pm 1/4 1/2 3/4 123 n}$

**2. Сведения о характеристиках объекта недвижимости  
с кадастровым номером : 91:00:000000:4638 :**

№ п/п	Наименование характеристики	Значение характеристики
<b>1</b>	<b>2</b>	<b>3</b>
1.	Вид объекта недвижимости	здание
2.	Ранее присвоенный государственный учетный номер (инвентарный) здания, сооружения, объекта незавершенного строительства	246760485000
3.	Кадастровый номер земельного участка (земельных участков), в границах которого (которых) расположены здание, сооружение, объект незавершенного строительства	91:04:037002:69

**2. Сведения о характеристиках объекта недвижимости с кадастровым номером : 91:00:000000:4638 :**

№ п/п	Наименование характеристики	Значение характеристики
1	2	3
4.	Уникальный учетный номер кадастрового квартала, в границах которого расположены здание, сооружение, объект незавершенного строительства	91:04:037002
5.	Адрес здания, сооружения, объекта незавершенного строительства	-
5.1.	Сведения о местоположении здания, сооружения, объекта незавершенного строительства (при отсутствии адреса) в структурированном в соответствии с федеральной информационной адресной системой виде	Российская Федерация, 299814, город Севастополь, село Полюшко, улица Персиковая, дом 8
5.2.	Дополнительные сведения о местоположении	-
6.	Иные сведения	-

**3. Пояснения к сведениям об объекте недвижимости с кадастровым номером 91:00:000000:4638 :**

1.	-

**Описание местоположения зданий, сооружений,  
объектов незавершенного строительства на земельном участке**

**1. Сведения о характерных точках контура объекта недвижимости  
с кадастровым номером : 91:00:000000:15140 :**

Система координат СК-63, зона 4

Зона № 4

Обозначение характерных точек контура	Содержатся в Едином государственном реестре недвижимости			Определены в ходе выполнения комплексных кадастровых работ			Метод опреде ления коор динат	Формулы, примененные для расчета средней квадратической погрешности определения координат характерных точек (Mt), м, с подставленными в такие формулы значениями и итоговые (вычисленные) значения Mt, м
	Координаты, м		Ради ус, м	Координаты, м		Ради ус, м		
	X	Y	R	X	Y	R		
1	2	3	4	5	6	7	8	9
h6500	-	-	-	4947833.8 2	4386452.8 1	-	Метод спутниковых геодезически х измерений (определени й)	$Mt = \sqrt{\Delta \Sigma \int \pm 1/4 1/2 3/4 123 n}$
h6510	-	-	-	4947831.8 1	4386454.2 8	-	Метод спутниковых геодезически х измерений (определени й)	$Mt = \sqrt{\Delta \Sigma \int \pm 1/4 1/2 3/4 123 n}$
h6520	-	-	-	4947829.9 5	4386451.7 4	-	Метод спутниковых геодезически х измерений (определени й)	$Mt = \sqrt{\Delta \Sigma \int \pm 1/4 1/2 3/4 123 n}$
h6530	-	-	-	4947831.9 6	4386450.2 7	-	Метод спутниковых геодезически х измерений (определени й)	$Mt = \sqrt{\Delta \Sigma \int \pm 1/4 1/2 3/4 123 n}$
h6500	-	-	-	4947833.8 2	4386452.8 1	-	Метод спутниковых геодезически х измерений (определени й)	$Mt = \sqrt{\Delta \Sigma \int \pm 1/4 1/2 3/4 123 n}$

**2. Сведения о характеристиках объекта недвижимости  
с кадастровым номером : 91:00:000000:15140 :**

№ п/п	Наименование характеристики	Значение характеристики
1	2	3
1.	Вид объекта недвижимости	здание
2.	Ранее присвоенный государственный учетный номер (инвентарный) здания, сооружения, объекта незавершенного строительства	132пол/2016
3.	Кадастровый номер земельного участка (земельных участков), в границах которого (которых) расположены здание, сооружение, объект незавершенного строительства	91:04:037002:438

**2. Сведения о характеристиках объекта недвижимости с кадастровым номером : 91:00:000000:15140 :**

№ п/п	Наименование характеристики	Значение характеристики
1	2	3
4.	Уникальный учетный номер кадастрового квартала, в границах которого расположены здание, сооружение, объект незавершенного строительства	91:04:037002
5.	Адрес здания, сооружения, объекта незавершенного строительства	-
5.1.	Сведения о местоположении здания, сооружения, объекта незавершенного строительства (при отсутствии адреса) в структурированном в соответствии с федеральной информационной адресной системой виде	Российская Федерация, 299814, город Севастополь, село Полюшко, улица Персиковая, дом 13
5.2.	Дополнительные сведения о местоположении	-
6.	Иные сведения	-

**3. Пояснения к сведениям об объекте недвижимости с кадастровым номером 91:00:000000:15140 :**

1.	-

## Описание местоположения зданий, сооружений, объектов незавершенного строительства на земельном участке

**1. Сведения о характерных точках контура объекта недвижимости  
с кадастровым номером : 91:00:000000:15137 :**

Система координат СК-63, зона 4

Зона № 4

Обозначение характерных точек контура	Содержатся в Едином государственном реестре недвижимости			Определены в ходе выполнения комплексных кадастровых работ			Метод опреде ления коор динат	Формулы, примененные для расчета средней квадратической погрешности определения координат характерных точек (Mt), м, с подставленными в такие формулы значениями и итоговые (вычисленные) значения Mt, м
	Координаты, м		Ради ус, м	Координаты, м		Ради ус, м		
	X	Y	R	X	Y	R		
1	2	3	4	5	6	7	8	9
н6540	-	-	-	4947837.9 8	4386442.7 6	-	Метод спутниковых геодезически х измерений (определени й)	$Mt = \sqrt{\Delta \Sigma \int \pm 1/4 1/2 3/4 123 n}$
н6550	-	-	-	4947834.5 8	4386437.3 1	-	Метод спутниковых геодезически х измерений (определени й)	$Mt = \sqrt{\Delta \Sigma \int \pm 1/4 1/2 3/4 123 n}$
н6560	-	-	-	4947837.5 6	4386435.4 8	-	Метод спутниковых геодезически х измерений (определени й)	$Mt = \sqrt{\Delta \Sigma \int \pm 1/4 1/2 3/4 123 n}$
н6570	-	-	-	4947840.9 2	4386440.9 3	-	Метод спутниковых геодезически х измерений (определени й)	$Mt = \sqrt{\Delta \Sigma \int \pm 1/4 1/2 3/4 123 n}$
н6540	-	-	-	4947837.9 8	4386442.7 6	-	Метод спутниковых геодезически х измерений (определени й)	$Mt = \sqrt{\Delta \Sigma \int \pm 1/4 1/2 3/4 123 n}$

**2. Сведения о характеристиках объекта недвижимости  
с кадастровым номером : 91:00:000000:15137 :**

№ п/п	Наименование характеристики	Значение характеристики
1	2	3
1.	Вид объекта недвижимости	здание
2.	Ранее присвоенный государственный учетный номер (инвентарный) здания, сооружения, объекта незавершенного строительства	132пол/2016
3.	Кадастровый номер земельного участка (земельных участков), в границах которого (которых) расположены здание, сооружение, объект незавершенного строительства	91:04:037002:438

**2. Сведения о характеристиках объекта недвижимости с кадастровым номером : 91:00:000000:15137 :**

№ п/п	Наименование характеристики	Значение характеристики
1	2	3
4.	Уникальный учетный номер кадастрового квартала, в границах которого расположены здание, сооружение, объект незавершенного строительства	91:04:037002
5.	Адрес здания, сооружения, объекта незавершенного строительства	-
5.1.	Сведения о местоположении здания, сооружения, объекта незавершенного строительства (при отсутствии адреса) в структурированном в соответствии с федеральной информационной адресной системой виде	Российская Федерация, 299814, город Севастополь, село Полюшко, улица Персиковая, дом 13
5.2.	Дополнительные сведения о местоположении	-
6.	Иные сведения	-

**3. Пояснения к сведениям об объекте недвижимости с кадастровым номером 91:00:000000:15137 :**

1.	-

**Описание местоположения зданий, сооружений,  
объектов незавершенного строительства на земельном участке**

**1. Сведения о характерных точках контура объекта недвижимости  
с кадастровым номером : 91:00:000000:4639 :**

Система координат СК-63, зона 4

Зона № 4

Обозначение характерных точек контура	Содержатся в Едином государственном реестре недвижимости			Определены в ходе выполнения комплексных кадастровых работ			Метод опреде ления коор динат	Формулы, примененные для расчета средней квадратической погрешности определения координат характерных точек (Mt), м, с подставленными в такие формулы значениями и итоговые (вычисленные) значения Mt, м
	Координаты, м		Ради ус, м	Координаты, м		Ради ус, м		
	X	Y	R	X	Y	R		
1	2	3	4	5	6	7	8	9
h658O	-	-	-	4947682.0 2	4386376.1 7	-	Метод спутниковых геодезически х измерений (определени й)	$Mt = \sqrt{\Delta \Sigma \int \pm 1/4 1/2 3/4 123 n}$
h659O	-	-	-	4947682.6 8	4386377.3 5	-	Метод спутниковых геодезически х измерений (определени й)	$Mt = \sqrt{\Delta \Sigma \int \pm 1/4 1/2 3/4 123 n}$
h660O	-	-	-	4947681.1 8	4386378.1 9	-	Метод спутниковых геодезически х измерений (определени й)	$Mt = \sqrt{\Delta \Sigma \int \pm 1/4 1/2 3/4 123 n}$
h661O	-	-	-	4947680.5 2	4386377.0 0	-	Метод спутниковых геодезически х измерений (определени й)	$Mt = \sqrt{\Delta \Sigma \int \pm 1/4 1/2 3/4 123 n}$
h658O	-	-	-	4947682.0 2	4386376.1 7	-	Метод спутниковых геодезически х измерений (определени й)	$Mt = \sqrt{\Delta \Sigma \int \pm 1/4 1/2 3/4 123 n}$

**2. Сведения о характеристиках объекта недвижимости  
с кадастровым номером : 91:00:000000:4639 :**

№ п/п	Наименование характеристики	Значение характеристики
1	2	3
1.	Вид объекта недвижимости	здание
2.	Ранее присвоенный государственный учетный номер (инвентарный) здания, сооружения, объекта незавершенного строительства	246760485000
3.	Кадастровый номер земельного участка (земельных участков), в границах которого (которых) расположены здание, сооружение, объект незавершенного строительства	91:04:037002:105



**2. Сведения о характеристиках объекта недвижимости с кадастровым номером : 91:00:000000:4639 :**

№ п/п	Наименование характеристики	Значение характеристики
1	2	3
4.	Уникальный учетный номер кадастрового квартала, в границах которого расположены здание, сооружение, объект незавершенного строительства	91:04:037002
5.	Адрес здания, сооружения, объекта незавершенного строительства	-
5.1.	Сведения о местоположении здания, сооружения, объекта незавершенного строительства (при отсутствии адреса) в структурированном в соответствии с федеральной информационной адресной системой виде	Российская Федерация, 299814, город Севастополь, село Полюшко, улица Персиковая, дом 8
5.2.	Дополнительные сведения о местоположении	-
6.	Иные сведения	-

**3. Пояснения к сведениям об объекте недвижимости с кадастровым номером 91:00:000000:4639 :**

1.	-

## Описание местоположения зданий, сооружений, объектов незавершенного строительства на земельном участке

**1. Сведения о характерных точках контура объекта недвижимости  
с кадастровым номером : 91:00:000000:4629 :**

Система координат СК-63, зона 4

Зона № 4

Обозначение характерных точек контура	Содержатся в Едином государственном реестре недвижимости			Определены в ходе выполнения комплексных кадастровых работ			Метод опреде ления коор динат	Формулы, примененные для расчета средней квадратической погрешности определения координат характерных точек (Mt), м, с подставленными в такие формулы значениями и итоговые (вычисленные) значения Mt, м
	Координаты, м		Ради ус, м	Координаты, м		Ради ус, м		
	X	Y	R	X	Y	R		
1	2	3	4	5	6	7	8	9
н662О	-	-	-	4947674.6 1	4386367.2 6	-	Метод спутниковых геодезически х измерений (определени й)	$Mt = \sqrt{\Delta \Sigma \int \pm 1/4 1/2 3/4 123 n}$
н663О	-	-	-	4947676.0 0	4386366.5 7	-	Метод спутниковых геодезически х измерений (определени й)	$Mt = \sqrt{\Delta \Sigma \int \pm 1/4 1/2 3/4 123 n}$
н664О	-	-	-	4947676.8 6	4386368.2 8	-	Метод спутниковых геодезически х измерений (определени й)	$Mt = \sqrt{\Delta \Sigma \int \pm 1/4 1/2 3/4 123 n}$
н665О	-	-	-	4947675.4 7	4386368.9 8	-	Метод спутниковых геодезически х измерений (определени й)	$Mt = \sqrt{\Delta \Sigma \int \pm 1/4 1/2 3/4 123 n}$
н662О	-	-	-	4947674.6 1	4386367.2 6	-	Метод спутниковых геодезически х измерений (определени й)	$Mt = \sqrt{\Delta \Sigma \int \pm 1/4 1/2 3/4 123 n}$

**2. Сведения о характеристиках объекта недвижимости  
с кадастровым номером : 91:00:000000:4629 :**

№ п/п	Наименование характеристики	Значение характеристики
1	2	3
1.	Вид объекта недвижимости	здание
2.	Ранее присвоенный государственный учетный номер (инвентарный) здания, сооружения, объекта незавершенного строительства	246760485000
3.	Кадастровый номер земельного участка (земельных участков), в границах которого (которых) расположены здание, сооружение, объект незавершенного строительства	91:04:037002:69

**2. Сведения о характеристиках объекта недвижимости с кадастровым номером : 91:00:000000:4629 :**

№ п/п	Наименование характеристики	Значение характеристики
1	2	3
4.	Уникальный учетный номер кадастрового квартала, в границах которого расположены здание, сооружение, объект незавершенного строительства	91:04:037002
5.	Адрес здания, сооружения, объекта незавершенного строительства	-
5.1.	Сведения о местоположении здания, сооружения, объекта незавершенного строительства (при отсутствии адреса) в структурированном в соответствии с федеральной информационной адресной системой виде	Российская Федерация, 299814, город Севастополь, село Полюшко, улица Персиковая, дом 8
5.2.	Дополнительные сведения о местоположении	-
6.	Иные сведения	-

**3. Пояснения к сведениям об объекте недвижимости с кадастровым номером 91:00:000000:4629 :**

1.	-

**Описание местоположения зданий, сооружений,  
объектов незавершенного строительства на земельном участке**

**1. Сведения о характерных точках контура объекта недвижимости  
с кадастровым номером : 91:00:000000:4626 :**

Система координат СК-63, зона 4

Зона № 4

Обозначение характерных точек контура	Содержатся в Едином государственном реестре недвижимости			Определены в ходе выполнения комплексных кадастровых работ			Метод опреде ления коор динат	Формулы, примененные для расчета средней квадратической погрешности определения координат характерных точек (Mt), м, с подставленными в такие формулы значениями и итоговые (вычисленные) значения Mt, м
	Координаты, м		Ради ус, м	Координаты, м		Ради ус, м		
	X	Y	R	X	Y	R		
1	2	3	4	5	6	7	8	9
h666O	-	-	-	4947692.3 2	4386362.9 0	-	Метод спутниковых геодезически х измерений (определени й)	$Mt = \sqrt{\Delta \Sigma \int \pm 1/4 1/2 3/4 123 n}$
h667O	-	-	-	4947697.3 2	4386359.5 3	-	Метод спутниковых геодезически х измерений (определени й)	$Mt = \sqrt{\Delta \Sigma \int \pm 1/4 1/2 3/4 123 n}$
h668O	-	-	-	4947699.7 9	4386363.2 1	-	Метод спутниковых геодезически х измерений (определени й)	$Mt = \sqrt{\Delta \Sigma \int \pm 1/4 1/2 3/4 123 n}$
h669O	-	-	-	4947694.7 9	4386366.5 7	-	Метод спутниковых геодезически х измерений (определени й)	$Mt = \sqrt{\Delta \Sigma \int \pm 1/4 1/2 3/4 123 n}$
h666O	-	-	-	4947692.3 2	4386362.9 0	-	Метод спутниковых геодезически х измерений (определени й)	$Mt = \sqrt{\Delta \Sigma \int \pm 1/4 1/2 3/4 123 n}$

**2. Сведения о характеристиках объекта недвижимости  
с кадастровым номером : 91:00:000000:4626 :**

№ п/п	Наименование характеристики	Значение характеристики
1	2	3
1.	Вид объекта недвижимости	здание
2.	Ранее присвоенный государственный учетный номер (инвентарный) здания, сооружения, объекта незавершенного строительства	246760485000
3.	Кадастровый номер земельного участка (земельных участков), в границах которого (которых) расположены здание, сооружение, объект незавершенного строительства	91:04:037002:105

**2. Сведения о характеристиках объекта недвижимости с кадастровым номером : 91:00:000000:4626 :**

№ п/п	Наименование характеристики	Значение характеристики
1	2	3
4.	Уникальный учетный номер кадастрового квартала, в границах которого расположены здание, сооружение, объект незавершенного строительства	91:04:037002
5.	Адрес здания, сооружения, объекта незавершенного строительства	-
5.1.	Сведения о местоположении здания, сооружения, объекта незавершенного строительства (при отсутствии адреса) в структурированном в соответствии с федеральной информационной адресной системой виде	Российская Федерация, 299814, город Севастополь, село Полюшко, улица Персиковая, дом 8
5.2.	Дополнительные сведения о местоположении	-
6.	Иные сведения	-

**3. Пояснения к сведениям об объекте недвижимости с кадастровым номером 91:00:000000:4626 :**

1.	-
----	---

**Описание местоположения зданий, сооружений,  
объектов незавершенного строительства на земельном участке**

**1. Сведения о характерных точках контура объекта недвижимости  
с кадастровым номером : 91:00:000000:4632 :**

Система координат СК-63, зона 4

Зона № 4

Обозначение характерных точек контура	Содержатся в Едином государственном реестре недвижимости			Определены в ходе выполнения комплексных кадастровых работ			Метод опреде ления коор динат	Формулы, примененные для расчета средней квадратической погрешности определения координат характерных точек (Mt), м, с подставленными в такие формулы значениями и итоговые (вычисленные) значения Mt, м
	Координаты, м		Ради ус, м	Координаты, м		Ради ус, м		
	X	Y	R	X	Y	R		
1	2	3	4	5	6	7	8	9
н6700	-	-	-	4947674.3 7	4386373.2 3	-	Метод спутниковых геодезически х измерений (определени й)	$Mt = \sqrt{\Delta \Sigma \int \pm 1/4 1/2 3/4 123 n}$
н6710	-	-	-	4947673.2 1	4386371.2 1	-	Метод спутниковых геодезически х измерений (определени й)	$Mt = \sqrt{\Delta \Sigma \int \pm 1/4 1/2 3/4 123 n}$
н6720	-	-	-	4947676.7 2	4386369.1 8	-	Метод спутниковых геодезически х измерений (определени й)	$Mt = \sqrt{\Delta \Sigma \int \pm 1/4 1/2 3/4 123 n}$
н6730	-	-	-	4947677.8 9	4386371.2 0	-	Метод спутниковых геодезически х измерений (определени й)	$Mt = \sqrt{\Delta \Sigma \int \pm 1/4 1/2 3/4 123 n}$
н6700	-	-	-	4947674.3 7	4386373.2 3	-	Метод спутниковых геодезически х измерений (определени й)	$Mt = \sqrt{\Delta \Sigma \int \pm 1/4 1/2 3/4 123 n}$

**2. Сведения о характеристиках объекта недвижимости  
с кадастровым номером : 91:00:000000:4632 :**

№ п/п	Наименование характеристики	Значение характеристики
1	2	3
1.	Вид объекта недвижимости	здание
2.	Ранее присвоенный государственный учетный номер (инвентарный) здания, сооружения, объекта незавершенного строительства	246760485000
3.	Кадастровый номер земельного участка (земельных участков), в границах которого (которых) расположены здание, сооружение, объект незавершенного строительства	91:04:037002:69

**2. Сведения о характеристиках объекта недвижимости с кадастровым номером : 91:00:000000:4632 :**

№ п/п	Наименование характеристики	Значение характеристики
1	2	3
4.	Уникальный учетный номер кадастрового квартала, в границах которого расположены здание, сооружение, объект незавершенного строительства	91:04:037002
5.	Адрес здания, сооружения, объекта незавершенного строительства	-
5.1.	Сведения о местоположении здания, сооружения, объекта незавершенного строительства (при отсутствии адреса) в структурированном в соответствии с федеральной информационной адресной системой виде	Российская Федерация, 299814, город Севастополь, село Полюшко, улица Персиковая, дом 8
5.2.	Дополнительные сведения о местоположении	-
6.	Иные сведения	-

**3. Пояснения к сведениям об объекте недвижимости с кадастровым номером 91:00:000000:4632 :**

1.	-

**Описание местоположения зданий, сооружений,  
объектов незавершенного строительства на земельном участке**

**1. Сведения о характерных точках контура объекта недвижимости  
с кадастровым номером : 91:00:000000:4631 :**

Система координат СК-63, зона 4

Зона № 4

Обозначение характерных точек контура	Содержатся в Едином государственном реестре недвижимости			Определены в ходе выполнения комплексных кадастровых работ			Метод опреде ления коор динат	Формулы, примененные для расчета средней квадратической погрешности определения координат характерных точек (Mt), м, с подставленными в такие формулы значениями и итоговые (вычисленные) значения Mt, м
	Координаты, м		Ради ус, м	Координаты, м		Ради ус, м		
	X	Y	R	X	Y	R		
<b>1</b>	<b>2</b>	<b>3</b>	<b>4</b>	<b>5</b>	<b>6</b>	<b>7</b>	<b>8</b>	<b>9</b>
н6740	-	-	-	4947675.4 9	4386376.8 1	-	Метод спутниковых геодезически х измерений (определени й)	$Mt = \sqrt{\Delta \Sigma \int \pm 1/4 1/2 3/4 123 n}$
н6750	-	-	-	4947674.0 2	4386374.2 7	-	Метод спутниковых геодезически х измерений (определени й)	$Mt = \sqrt{\Delta \Sigma \int \pm 1/4 1/2 3/4 123 n}$
н6760	-	-	-	4947678.0 6	4386371.9 3	-	Метод спутниковых геодезически х измерений (определени й)	$Mt = \sqrt{\Delta \Sigma \int \pm 1/4 1/2 3/4 123 n}$
н6770	-	-	-	4947679.5 3	4386374.4 7	-	Метод спутниковых геодезически х измерений (определени й)	$Mt = \sqrt{\Delta \Sigma \int \pm 1/4 1/2 3/4 123 n}$
н6740	-	-	-	4947675.4 9	4386376.8 1	-	Метод спутниковых геодезически х измерений (определени й)	$Mt = \sqrt{\Delta \Sigma \int \pm 1/4 1/2 3/4 123 n}$

**2. Сведения о характеристиках объекта недвижимости  
с кадастровым номером : 91:00:000000:4631 :**

№ п/п	Наименование характеристики	Значение характеристики
<b>1</b>	<b>2</b>	<b>3</b>
1.	Вид объекта недвижимости	здание
2.	Ранее присвоенный государственный учетный номер (инвентарный) здания, сооружения, объекта незавершенного строительства	246760485000
3.	Кадастровый номер земельного участка (земельных участков), в границах которого (которых) расположены здание, сооружение, объект незавершенного строительства	91:04:037002:105



**2. Сведения о характеристиках объекта недвижимости с кадастровым номером : 91:00:000000:4631 :**

№ п/п	Наименование характеристики	Значение характеристики
1	2	3
4.	Уникальный учетный номер кадастрового квартала, в границах которого расположены здание, сооружение, объект незавершенного строительства	91:04:037002
5.	Адрес здания, сооружения, объекта незавершенного строительства	-
5.1.	Сведения о местоположении здания, сооружения, объекта незавершенного строительства (при отсутствии адреса) в структурированном в соответствии с федеральной информационной адресной системой виде	Российская Федерация, 299814, город Севастополь, село Полюшко, улица Персиковая, дом 8
5.2.	Дополнительные сведения о местоположении	-
6.	Иные сведения	-

**3. Пояснения к сведениям об объекте недвижимости с кадастровым номером 91:00:000000:4631 :**

1.	-

## Описание местоположения зданий, сооружений, объектов незавершенного строительства на земельном участке

**1. Сведения о характерных точках контура объекта недвижимости  
с кадастровым номером : 91:00:000000:4635 :**

Система координат СК-63, зона 4

Зона № 4

Обозначение характерных точек контура	Содержатся в Едином государственном реестре недвижимости			Определены в ходе выполнения комплексных кадастровых работ			Метод опреде ления коор динат	Формулы, примененные для расчета средней квадратической погрешности определения координат характерных точек (Mt), м, с подставленными в такие формулы значениями и итоговые (вычисленные) значения Mt, м
	Координаты, м		Ради ус, м	Координаты, м		Ради ус, м		
	X	Y	R	X	Y	R		
1	2	3	4	5	6	7	8	9
н6780	-	-	-	4947690.8 6	4386358.2 1	-	Метод спутниковых геодезически х измерений (определени й)	$Mt = \sqrt{\Delta \Sigma \int \pm 1/4 1/2 3/4 123 n}$
н6790	-	-	-	4947693.6 4	4386356.2 7	-	Метод спутниковых геодезически х измерений (определени й)	$Mt = \sqrt{\Delta \Sigma \int \pm 1/4 1/2 3/4 123 n}$
н6800	-	-	-	4947695.9 7	4386359.5 9	-	Метод спутниковых геодезически х измерений (определени й)	$Mt = \sqrt{\Delta \Sigma \int \pm 1/4 1/2 3/4 123 n}$
н6810	-	-	-	4947693.1 9	4386361.5 3	-	Метод спутниковых геодезически х измерений (определени й)	$Mt = \sqrt{\Delta \Sigma \int \pm 1/4 1/2 3/4 123 n}$
н6780	-	-	-	4947690.8 6	4386358.2 1	-	Метод спутниковых геодезически х измерений (определени й)	$Mt = \sqrt{\Delta \Sigma \int \pm 1/4 1/2 3/4 123 n}$

**2. Сведения о характеристиках объекта недвижимости  
с кадастровым номером : 91:00:000000:4635 :**

№ п/п	Наименование характеристики	Значение характеристики
1	2	3
1.	Вид объекта недвижимости	здание
2.	Ранее присвоенный государственный учетный номер (инвентарный) здания, сооружения, объекта незавершенного строительства	246760485000
3.	Кадастровый номер земельного участка (земельных участков), в границах которого (которых) расположены здание, сооружение, объект незавершенного строительства	91:04:037002:69

**2. Сведения о характеристиках объекта недвижимости с кадастровым номером : 91:00:000000:4635 :**

<b>№ п/п</b>	<b>Наименование характеристики</b>	<b>Значение характеристики</b>
<b>1</b>	<b>2</b>	<b>3</b>
4.	Уникальный учетный номер кадастрового квартала, в границах которого расположены здание, сооружение, объект незавершенного строительства	91:04:037002
5.	Адрес здания, сооружения, объекта незавершенного строительства	-
5.1.	Сведения о местоположении здания, сооружения, объекта незавершенного строительства (при отсутствии адреса) в структурированном в соответствии с федеральной информационной адресной системой виде	Российская Федерация, 299814, город Севастополь, село Полюшко, улица Персиковая, дом 8
5.2.	Дополнительные сведения о местоположении	-
6.	Иные сведения	-

**3. Пояснения к сведениям об объекте недвижимости с кадастровым номером 91:00:000000:4635 :**

1.	-
----	---

## Описание местоположения зданий, сооружений, объектов незавершенного строительства на земельном участке

**1. Сведения о характерных точках контура объекта недвижимости  
с кадастровым номером : 91:04:036001:248 :**

Система координат СК-63, зона 4

Зона № 4

Обозначение характерных точек контура	Содержатся в Едином государственном реестре недвижимости			Определены в ходе выполнения комплексных кадастровых работ			Метод опреде ления коор динат	Формулы, примененные для расчета средней квадратической погрешности определения координат характерных точек (Mt), м, с подставленными в такие формулы значениями и итоговые (вычисленные) значения Mt, м
	Координаты, м		Ради ус, м	Координаты, м		Ради ус, м		
	X	Y	R	X	Y	R		
1	2	3	4	5	6	7	8	9
н6820	-	-	-	4947720.2 1	4386366.6 4	-	Метод спутниковых геодезически х измерений (определени й)	$Mt = \sqrt{\Delta \Sigma \int \pm 1/4 1/2 3/4 123 n}$
н6830	-	-	-	4947725.4 9	4386374.5 8	-	Метод спутниковых геодезически х измерений (определени й)	$Mt = \sqrt{\Delta \Sigma \int \pm 1/4 1/2 3/4 123 n}$
н6840	-	-	-	4947718.5 0	4386379.2 2	-	Метод спутниковых геодезически х измерений (определени й)	$Mt = \sqrt{\Delta \Sigma \int \pm 1/4 1/2 3/4 123 n}$
н6850	-	-	-	4947713.2 3	4386371.2 9	-	Метод спутниковых геодезически х измерений (определени й)	$Mt = \sqrt{\Delta \Sigma \int \pm 1/4 1/2 3/4 123 n}$
н6820	-	-	-	4947720.2 1	4386366.6 4	-	Метод спутниковых геодезически х измерений (определени й)	$Mt = \sqrt{\Delta \Sigma \int \pm 1/4 1/2 3/4 123 n}$

**2. Сведения о характеристиках объекта недвижимости  
с кадастровым номером : 91:04:036001:248 :**

№ п/п	Наименование характеристики	Значение характеристики
1	2	3
1.	Вид объекта недвижимости	здание
2.	Ранее присвоенный государственный учетный номер (инвентарный) здания, сооружения, объекта незавершенного строительства	-
3.	Кадастровый номер земельного участка (земельных участков), в границах которого (которых) расположены здание, сооружение, объект незавершенного строительства	91:04:037002:95

**2. Сведения о характеристиках объекта недвижимости с кадастровым номером : 91:04:036001:248 :**

№ п/п	Наименование характеристики	Значение характеристики
1	2	3
4.	Уникальный учетный номер кадастрового квартала, в границах которого расположены здание, сооружение, объект незавершенного строительства	91:04:037002
5.	Адрес здания, сооружения, объекта незавершенного строительства	-
5.1.	Сведения о местоположении здания, сооружения, объекта незавершенного строительства (при отсутствии адреса) в структурированном в соответствии с федеральной информационной адресной системой виде	Российская Федерация, город Севастополь, Нахимовский р-н, с. Полюшко, ул. Персиковая, д. 10
5.2.	Дополнительные сведения о местоположении	-
6.	Иные сведения	-

**3. Пояснения к сведениям об объекте недвижимости с кадастровым номером 91:04:036001:248 :**

1.	-

## Описание местоположения зданий, сооружений, объектов незавершенного строительства на земельном участке

**1. Сведения о характерных точках контура объекта недвижимости  
с кадастровым номером : 91:04:036001:674 :**

Система координат СК-63, зона 4

Зона № 4

Обозначение характерных точек контура	Содержатся в Едином государственном реестре недвижимости			Определены в ходе выполнения комплексных кадастровых работ			Метод опреде ления коор динат	Формулы, примененные для расчета средней квадратической погрешности определения координат характерных точек (Mt), м, с подставленными в такие формулы значениями и итоговые (вычисленные) значения Mt, м
	Координаты, м		Ради ус, м	Координаты, м		Ради ус, м		
	X	Y	R	X	Y	R		
1	2	3	4	5	6	7	8	9
н6860	-	-	-	4947836.3 4	4386446.4 4	-	Метод спутниковых геодезически х измерений (определени й)	$Mt = \sqrt{\Delta \Sigma \int \pm 1/4 1/2 3/4 123 n}$
н6870	-	-	-	4947838.5 4	4386449.4 7	-	Метод спутниковых геодезически х измерений (определени й)	$Mt = \sqrt{\Delta \Sigma \int \pm 1/4 1/2 3/4 123 n}$
н6880	-	-	-	4947833.9 7	4386452.8 0	-	Метод спутниковых геодезически х измерений (определени й)	$Mt = \sqrt{\Delta \Sigma \int \pm 1/4 1/2 3/4 123 n}$
н6890	-	-	-	4947831.7 7	4386449.7 8	-	Метод спутниковых геодезически х измерений (определени й)	$Mt = \sqrt{\Delta \Sigma \int \pm 1/4 1/2 3/4 123 n}$
н6860	-	-	-	4947836.3 4	4386446.4 4	-	Метод спутниковых геодезически х измерений (определени й)	$Mt = \sqrt{\Delta \Sigma \int \pm 1/4 1/2 3/4 123 n}$

**2. Сведения о характеристиках объекта недвижимости  
с кадастровым номером : 91:04:036001:674 :**

№ п/п	Наименование характеристики	Значение характеристики
1	2	3
1.	Вид объекта недвижимости	здание
2.	Ранее присвоенный государственный учетный номер (инвентарный) здания, сооружения, объекта незавершенного строительства	-
3.	Кадастровый номер земельного участка (земельных участков), в границах которого (которых) расположены здание, сооружение, объект незавершенного строительства	91:04:037002:438

**2. Сведения о характеристиках объекта недвижимости с кадастровым номером : 91:04:036001:674 :**

№ п/п	Наименование характеристики	Значение характеристики
1	2	3
4.	Уникальный учетный номер кадастрового квартала, в границах которого расположены здание, сооружение, объект незавершенного строительства	91:04:037002
5.	Адрес здания, сооружения, объекта незавершенного строительства	-
5.1.	Сведения о местоположении здания, сооружения, объекта незавершенного строительства (при отсутствии адреса) в структурированном в соответствии с федеральной информационной адресной системой виде	Российская Федерация, 299814, город Севастополь, село Полюшко, улица Персиковая, дом 13
5.2.	Дополнительные сведения о местоположении	-
6.	Иные сведения	-

**3. Пояснения к сведениям об объекте недвижимости с кадастровым номером 91:04:036001:674 :**

1.	-

## Описание местоположения зданий, сооружений, объектов незавершенного строительства на земельном участке

**1. Сведения о характерных точках контура объекта недвижимости  
с кадастровым номером : 91:00:000000:4637 :**

Система координат СК-63, зона 4

Зона № 4

Обозначение характерных точек контура	Содержатся в Едином государственном реестре недвижимости			Определены в ходе выполнения комплексных кадастровых работ			Метод опреде ления коор динат	Формулы, примененные для расчета средней квадратической погрешности определения координат характерных точек (Mt), м, с подставленными в такие формулы значениями и итоговые (вычисленные) значения Mt, м
	Координаты, м		Ради ус, м	Координаты, м		Ради ус, м		
	X	Y	R	X	Y	R		
1	2	3	4	5	6	7	8	9
н6900	-	-	-	4947670.1 2	4386366.4 0	-	Метод спутниковых геодезически х измерений (определени й)	$Mt = \sqrt{\Delta \Sigma \int \pm 1/4 1/2 3/4 123 n}$
н6910	-	-	-	4947668.6 8	4386363.6 2	-	Метод спутниковых геодезически х измерений (определени й)	$Mt = \sqrt{\Delta \Sigma \int \pm 1/4 1/2 3/4 123 n}$
н6920	-	-	-	4947673.0 0	4386361.3 8	-	Метод спутниковых геодезически х измерений (определени й)	$Mt = \sqrt{\Delta \Sigma \int \pm 1/4 1/2 3/4 123 n}$
н6930	-	-	-	4947674.4 4	4386364.1 6	-	Метод спутниковых геодезически х измерений (определени й)	$Mt = \sqrt{\Delta \Sigma \int \pm 1/4 1/2 3/4 123 n}$
н6900	-	-	-	4947670.1 2	4386366.4 0	-	Метод спутниковых геодезически х измерений (определени й)	$Mt = \sqrt{\Delta \Sigma \int \pm 1/4 1/2 3/4 123 n}$

**2. Сведения о характеристиках объекта недвижимости  
с кадастровым номером : 91:00:000000:4637 :**

№ п/п	Наименование характеристики	Значение характеристики
1	2	3
1.	Вид объекта недвижимости	здание
2.	Ранее присвоенный государственный учетный номер (инвентарный) здания, сооружения, объекта незавершенного строительства	246760485000
3.	Кадастровый номер земельного участка (земельных участков), в границах которого (которых) расположены здание, сооружение, объект незавершенного строительства	91:04:037002:69



**2. Сведения о характеристиках объекта недвижимости с кадастровым номером : 91:00:000000:4637 :**

№ п/п	Наименование характеристики	Значение характеристики
1	2	3
4.	Уникальный учетный номер кадастрового квартала, в границах которого расположены здание, сооружение, объект незавершенного строительства	91:04:037002
5.	Адрес здания, сооружения, объекта незавершенного строительства	-
5.1.	Сведения о местоположении здания, сооружения, объекта незавершенного строительства (при отсутствии адреса) в структурированном в соответствии с федеральной информационной адресной системой виде	Российская Федерация, 299814, город Севастополь, село Полюшко, улица Персиковая, дом 8
5.2.	Дополнительные сведения о местоположении	-
6.	Иные сведения	-

**3. Пояснения к сведениям об объекте недвижимости с кадастровым номером 91:00:000000:4637 :**

1.	-

## Описание местоположения зданий, сооружений, объектов незавершенного строительства на земельном участке

**1. Сведения о характерных точках контура объекта недвижимости  
с кадастровым номером : 91:04:036001:485 :**

Система координат СК-63, зона 4

Зона № 4

Обозначение характерных точек контура	Содержатся в Едином государственном реестре недвижимости			Определены в ходе выполнения комплексных кадастровых работ			Метод опреде ления коор динат	Формулы, примененные для расчета средней квадратической погрешности определения координат характерных точек (Mt), м, с подставленными в такие формулы значениями и итоговые (вычисленные) значения Mt, м
	Координаты, м		Ради ус, м	Координаты, м		Ради ус, м		
	X	Y	R	X	Y	R		
1	2	3	4	5	6	7	8	9
н6940	-	-	-	4947702.0 7	4386296.3 5	-	Метод спутниковых геодезически х измерений (определени й)	$Mt = \sqrt{\Delta \Sigma \int \pm 1/4 1/2 3/4 123 n}$
н6950	-	-	-	4947709.5 1	4386307.4 8	-	Метод спутниковых геодезически х измерений (определени й)	$Mt = \sqrt{\Delta \Sigma \int \pm 1/4 1/2 3/4 123 n}$
н6960	-	-	-	4947715.5 2	4386303.4 5	-	Метод спутниковых геодезически х измерений (определени й)	$Mt = \sqrt{\Delta \Sigma \int \pm 1/4 1/2 3/4 123 n}$
н6970	-	-	-	4947708.0 8	4386292.3 3	-	Метод спутниковых геодезически х измерений (определени й)	$Mt = \sqrt{\Delta \Sigma \int \pm 1/4 1/2 3/4 123 n}$
н6940	-	-	-	4947702.0 7	4386296.3 5	-	Метод спутниковых геодезически х измерений (определени й)	$Mt = \sqrt{\Delta \Sigma \int \pm 1/4 1/2 3/4 123 n}$

**2. Сведения о характеристиках объекта недвижимости  
с кадастровым номером : 91:04:036001:485 :**

№ п/п	Наименование характеристики	Значение характеристики
1	2	3
1.	Вид объекта недвижимости	здание
2.	Ранее присвоенный государственный учетный номер (инвентарный) здания, сооружения, объекта незавершенного строительства	-
3.	Кадастровый номер земельного участка (земельных участков), в границах которого (которых) расположены здание, сооружение, объект незавершенного строительства	-

**2. Сведения о характеристиках объекта недвижимости с кадастровым номером : 91:04:036001:485 :**

№ п/п	Наименование характеристики	Значение характеристики
1	2	3
4.	Уникальный учетный номер кадастрового квартала, в границах которого расположены здание, сооружение, объект незавершенного строительства	91:04:037002
5.	Адрес здания, сооружения, объекта незавершенного строительства	-
5.1.	Сведения о местоположении здания, сооружения, объекта незавершенного строительства (при отсутствии адреса) в структурированном в соответствии с федеральной информационной адресной системой виде	Российская Федерация, 299814, город Севастополь, село Полюшко, улица Персиковая, дом 1
5.2.	Дополнительные сведения о местоположении	-
6.	Иные сведения	-

**3. Пояснения к сведениям об объекте недвижимости с кадастровым номером 91:04:036001:485 :**

1.	-

## Описание местоположения зданий, сооружений, объектов незавершенного строительства на земельном участке

**1. Сведения о характерных точках контура объекта недвижимости с кадастровым номером : 91:04:036001:217 :**

Система координат СК-63, зона 4

Зона № 4

Обозначение характерных точек контура	Содержатся в Едином государственном реестре недвижимости			Определены в ходе выполнения комплексных кадастровых работ			Метод определения координат	Формулы, примененные для расчета средней квадратической погрешности определения координат характерных точек (Mt), м, с подставленными в такие формулы значениями и итоговые (вычисленные) значения Mt, м
	Координаты, м		Радиус, м	Координаты, м		Радиус, м		
	X	Y	R	X	Y	R		
1	2	3	4	5	6	7	8	9
н6980	-	-	-	4947921.3 1	4386521.9 4	-	Метод спутниковых геодезических измерений (определений)	$Mt = \sqrt{\Delta \Sigma \int \pm 1/4 1/2 3/4 123 n}$
н6990	-	-	-	4947927.1 4	4386517.8 3	-	Метод спутниковых геодезических измерений (определений)	$Mt = \sqrt{\Delta \Sigma \int \pm 1/4 1/2 3/4 123 n}$
н7000	-	-	-	4947936.6 0	4386531.2 9	-	Метод спутниковых геодезических измерений (определений)	$Mt = \sqrt{\Delta \Sigma \int \pm 1/4 1/2 3/4 123 n}$
н7010	-	-	-	4947930.7 7	4386535.3 9	-	Метод спутниковых геодезических измерений (определений)	$Mt = \sqrt{\Delta \Sigma \int \pm 1/4 1/2 3/4 123 n}$
н6980	-	-	-	4947921.3 1	4386521.9 4	-	Метод спутниковых геодезических измерений (определений)	$Mt = \sqrt{\Delta \Sigma \int \pm 1/4 1/2 3/4 123 n}$

**2. Сведения о характеристиках объекта недвижимости с кадастровым номером : 91:04:036001:217 :**

№ п/п	Наименование характеристики	Значение характеристики
1	2	3
1.	Вид объекта недвижимости	здание
2.	Ранее присвоенный государственный учетный номер (инвентарный) здания, сооружения, объекта незавершенного строительства	-
3.	Кадастровый номер земельного участка (земельных участков), в границах которого (которых) расположены здание, сооружение, объект незавершенного строительства	91:04:037002:143

**2. Сведения о характеристиках объекта недвижимости с кадастровым номером : 91:04:036001:217 :**

№ п/п	Наименование характеристики	Значение характеристики
1	2	3
4.	Уникальный учетный номер кадастрового квартала, в границах которого расположены здание, сооружение, объект незавершенного строительства	91:04:037002
5.	Адрес здания, сооружения, объекта незавершенного строительства	-
5.1.	Сведения о местоположении здания, сооружения, объекта незавершенного строительства (при отсутствии адреса) в структурированном в соответствии с федеральной информационной адресной системой виде	Российская Федерация, 299814, город Севастополь, село Полюшко, улица Солнечная, дом 17, квартира 1
5.2.	Дополнительные сведения о местоположении	-
6.	Иные сведения	-

**3. Пояснения к сведениям об объекте недвижимости с кадастровым номером 91:04:036001:217 :**

1.	-

## Описание местоположения зданий, сооружений, объектов незавершенного строительства на земельном участке

**1. Сведения о характерных точках контура объекта недвижимости с кадастровым номером : 91:04:036001:509 :**

Система координат СК-63, зона 4

Зона № 4

Обозначение характерных точек контура	Содержатся в Едином государственном реестре недвижимости			Определены в ходе выполнения комплексных кадастровых работ			Метод определения координат	Формулы, примененные для расчета средней квадратической погрешности определения координат характерных точек (Mt), м, с подставленными в такие формулы значениями и итоговые (вычисленные) значения Mt, м
	Координаты, м		Радиус, м	Координаты, м		Радиус, м		
	X	Y	R	X	Y	R		
1	2	3	4	5	6	7	8	9
н702О	-	-	-	4947776.8 3	4386261.8 9	-	Метод спутниковых геодезических измерений (определений)	$Mt = \sqrt{\Delta \Sigma \int \pm 1/4 1/2 3/4 123 n}$
н703О	-	-	-	4947784.9 8	4386256.1 5	-	Метод спутниковых геодезических измерений (определений)	$Mt = \sqrt{\Delta \Sigma \int \pm 1/4 1/2 3/4 123 n}$
н704О	-	-	-	4947797.3 5	4386273.7 3	-	Метод спутниковых геодезических измерений (определений)	$Mt = \sqrt{\Delta \Sigma \int \pm 1/4 1/2 3/4 123 n}$
н705О	-	-	-	4947789.2 0	4386279.4 7	-	Метод спутниковых геодезических измерений (определений)	$Mt = \sqrt{\Delta \Sigma \int \pm 1/4 1/2 3/4 123 n}$
н702О	-	-	-	4947776.8 3	4386261.8 9	-	Метод спутниковых геодезических измерений (определений)	$Mt = \sqrt{\Delta \Sigma \int \pm 1/4 1/2 3/4 123 n}$

**2. Сведения о характеристиках объекта недвижимости с кадастровым номером : 91:04:036001:509 :**

№ п/п	Наименование характеристики	Значение характеристики
1	2	3
1.	Вид объекта недвижимости	здание
2.	Ранее присвоенный государственный учетный номер (инвентарный) здания, сооружения, объекта незавершенного строительства	-
3.	Кадастровый номер земельного участка (земельных участков), в границах которого (которых) расположены здание, сооружение, объект незавершенного строительства	91:04:036001:686, 91:04:036001:719

**2. Сведения о характеристиках объекта недвижимости с кадастровым номером : 91:04:036001:509 :**

№ п/п	Наименование характеристики	Значение характеристики
1	2	3
4.	Уникальный учетный номер кадастрового квартала, в границах которого расположены здание, сооружение, объект незавершенного строительства	91:04:037002
5.	Адрес здания, сооружения, объекта незавершенного строительства	-
5.1.	Сведения о местоположении здания, сооружения, объекта незавершенного строительства (при отсутствии адреса) в структурированном в соответствии с федеральной информационной адресной системой виде	Российская Федерация, 299814, город Севастополь, село Полюшко, улица Солнечная, дом 6
5.2.	Дополнительные сведения о местоположении	-
6.	Иные сведения	-

**3. Пояснения к сведениям об объекте недвижимости с кадастровым номером 91:04:036001:509 :**

1.	-

**Сведения о зданиях, сооружениях, объектах незавершенного строительства, необходимые для исправления реестровых ошибок в сведениях об описании их местоположения**

**1. Сведения о характерных точках контура**

**здание**

вид объекта недвижимости (здание, сооружение, объект незавершенного строительства)

с кадастровым номером **91:04:036001:100** :

Система координат СК-63, зона 4

Зона № 4

Обозначение характерных точек контура	Содержатся в Едином государственном реестре недвижимости			Определены в ходе выполнения комплексных кадастровых работ			Метод определения координат	Формулы, примененные для расчета средней квадратической погрешности определения координат характерных точек (Mt), м, с подставленными в такие формулы значениями и итоговые (вычисленные) значения Mt, м
	Координаты, м		Радиус, м	Координаты, м		Радиус, м		
	X	Y	R	X	Y	R		
<b>1</b>	<b>2</b>	<b>3</b>	<b>4</b>	<b>5</b>	<b>6</b>	<b>7</b>	<b>8</b>	<b>9</b>
208	4947847.7 5	4386248.9 3	-	4947850. 53	4386257.0 0	-	Метод спутниковых геодезических измерений (определений)	$Mt = \sqrt{\Delta \Sigma \int \pm 1/4 1/2 3/4 123 n}$
209	4947851.2 8	4386256.7 2	-	4947841. 24	4386261.4 3	-	Метод спутниковых геодезических измерений (определений)	$Mt = \sqrt{\Delta \Sigma \int \pm 1/4 1/2 3/4 123 n}$
210	4947841.7 5	4386261.0 4	-	4947837. 50	4386253.5 8	-	Метод спутниковых геодезических измерений (определений)	$Mt = \sqrt{\Delta \Sigma \int \pm 1/4 1/2 3/4 123 n}$
211	4947838.2 2	4386253.2 5	-	4947846. 79	4386249.1 5	-	Метод спутниковых геодезических измерений (определений)	$Mt = \sqrt{\Delta \Sigma \int \pm 1/4 1/2 3/4 123 n}$
208	4947847.7 5	4386248.9 3	-	4947850. 53	4386257.0 0	-	Метод спутниковых геодезических измерений (определений)	$Mt = \sqrt{\Delta \Sigma \int \pm 1/4 1/2 3/4 123 n}$

**2. Иные сведения об объекте недвижимости с кадастровым номером: 91:04:036001:100 :**

1.

**3. Пояснения к сведениям об объекте недвижимости с кадастровым номером 91:04:036001:100 :**

1. Была исправлена выявленная реестровая ошибка в местоположении



**Сведения о зданиях, сооружениях, объектах незавершенного строительства, необходимые для исправления реестровых ошибок в сведениях об описании их местоположения**

**1. Сведения о характерных точках контура**

**здание**

вид объекта недвижимости (здание, сооружение, объект незавершенного строительства)

с кадастровым номером 91:04:037002:695 :

Система координат СК-63, зона 4

Зона № 4

Обозначение характерных точек контура	Содержатся в Едином государственном реестре недвижимости			Определены в ходе выполнения комплексных кадастровых работ			Метод определения координат	Формулы, примененные для расчета средней квадратической погрешности определения координат характерных точек (Mt), м, с подставленными в такие формулы значениями и итоговые (вычисленные) значения Mt, м
	Координаты, м		Радиус, м	Координаты, м		Радиус, м		
	X	Y	R	X	Y	R		
1	2	3	4	5	6	7	8	9
212	4947849.5 5	4386263.5 2	-	4947849. 04	4386263.1 3	-	Метод спутниковых геодезических измерений (определений)	$Mt = \sqrt{\Delta \Sigma \int \pm 1/4 1/2 3/4 123 n}$
213	4947851.1 3	4386266.7 5	-	4947850. 84	4386266.8 1	-	Метод спутниковых геодезических измерений (определений)	$Mt = \sqrt{\Delta \Sigma \int \pm 1/4 1/2 3/4 123 n}$
214	4947841.5 6	4386271.4 1	-	4947841. 55	4386271.3 4	-	Метод спутниковых геодезических измерений (определений)	$Mt = \sqrt{\Delta \Sigma \int \pm 1/4 1/2 3/4 123 n}$
215	4947838.2 0	4386264.5 2	-	4947838. 08	4386264.2 2	-	Метод спутниковых геодезических измерений (определений)	$Mt = \sqrt{\Delta \Sigma \int \pm 1/4 1/2 3/4 123 n}$
216	4947841.0 1	4386263.1 5	-	4947840. 42	4386263.0 7	-	Метод спутниковых геодезических измерений (определений)	$Mt = \sqrt{\Delta \Sigma \int \pm 1/4 1/2 3/4 123 n}$
217	4947842.7 9	4386266.8 1	-	4947842. 25	4386266.6 2	-	Метод спутниковых геодезических измерений (определений)	$Mt = \sqrt{\Delta \Sigma \int \pm 1/4 1/2 3/4 123 n}$
212	4947849.5 5	4386263.5 2	-	4947849. 04	4386263.1 3	-	Метод спутниковых геодезических измерений (определений)	$Mt = \sqrt{\Delta \Sigma \int \pm 1/4 1/2 3/4 123 n}$

**Сведения о зданиях, сооружениях, объектах незавершенного строительства,  
необходимые для исправления реестровых ошибок в сведениях об описании их  
местоположения**

**2. Иные сведения об объекте недвижимости  
с кадастровым номером: 91:04:037002:695 :**

1.

**3. Пояснения к сведениям об объекте недвижимости с кадастровым номером 91:04:037002:695 :**

1.	Была исправлена выявленная реестровая ошибка в местоположении
----	---

**Сведения о зданиях, сооружениях, объектах незавершенного строительства, необходимые для исправления реестровых ошибок в сведениях об описании их местоположения**

**1. Сведения о характерных точках контура**

**здание**

вид объекта недвижимости (здание, сооружение, объект незавершенного строительства)

с кадастровым номером **91:04:037002:696** :

Система координат СК-63, зона 4

Зона № 4

Обозначение характерных точек контура	Содержатся в Едином государственном реестре недвижимости			Определены в ходе выполнения комплексных кадастровых работ			Метод определения координат	Формулы, примененные для расчета средней квадратической погрешности определения координат характерных точек (Mt), м, с подставленными в такие формулы значениями и итоговые (вычисленные) значения Mt, м
	Координаты, м		Радиус, м	Координаты, м		Радиус, м		
	X	Y	R	X	Y	R		
<b>1</b>	<b>2</b>	<b>3</b>	<b>4</b>	<b>5</b>	<b>6</b>	<b>7</b>	<b>8</b>	<b>9</b>
218	4947858.0 1	4386258.2 6	-	4947857. 69	4386258.2 3	-	Метод спутниковых геодезических измерений (определений)	$Mt = \sqrt{\Delta \Sigma \int \pm 1/4 1/2 3/4 123 n}$
219	4947860.0 1	4386262.6 9	-	4947859. 69	4386262.6 6	-	Метод спутниковых геодезических измерений (определений)	$Mt = \sqrt{\Delta \Sigma \int \pm 1/4 1/2 3/4 123 n}$
220	4947854.3 7	4386265.2 5	-	4947854. 05	4386265.2 2	-	Метод спутниковых геодезических измерений (определений)	$Mt = \sqrt{\Delta \Sigma \int \pm 1/4 1/2 3/4 123 n}$
221	4947852.3 6	4386260.8 2	-	4947852. 04	4386260.7 9	-	Метод спутниковых геодезических измерений (определений)	$Mt = \sqrt{\Delta \Sigma \int \pm 1/4 1/2 3/4 123 n}$
218	4947858.0 1	4386258.2 6	-	4947857. 69	4386258.2 3	-	Метод спутниковых геодезических измерений (определений)	$Mt = \sqrt{\Delta \Sigma \int \pm 1/4 1/2 3/4 123 n}$

**2. Иные сведения об объекте недвижимости с кадастровым номером: 91:04:037002:696 :**

1.

**3. Пояснения к сведениям об объекте недвижимости с кадастровым номером 91:04:037002:696 :**

1. Была исправлена выявленная реестровая ошибка в местоположении

**Сведения о зданиях, сооружениях, объектах незавершенного строительства, необходимые для исправления реестровых ошибок в сведениях об описании их местоположения**

**1. Сведения о характерных точках контура**

**здание**

вид объекта недвижимости (здание, сооружение, объект незавершенного строительства)

с кадастровым номером **91:04:037002:711** :

Система координат СК-63, зона 4

Зона № 4

Обозначение характерных точек контура	Содержатся в Едином государственном реестре недвижимости			Определены в ходе выполнения комплексных кадастровых работ			Метод определения координат	Формулы, примененные для расчета средней квадратической погрешности определения координат характерных точек (Mt), м, с подставленными в такие формулы значениями и итоговые (вычисленные) значения Mt, м
	Координаты, м		Радиус, м	Координаты, м		Радиус, м		
	X	Y	R	X	Y	R		
1	2	3	4	5	6	7	8	9
222	4947817.1 1	4386307.1 4	-	4947811.30	4386298.6 3	-	Метод спутниковых геодезических измерений (определений)	$Mt = \sqrt{\Delta \Sigma \int \pm 1/4 1/2 3/4 1^{23} n}$
223	4947812.1 5	4386310.5 1	-	4947818.18	4386308.8 2	-	Метод спутниковых геодезических измерений (определений)	$Mt = \sqrt{\Delta \Sigma \int \pm 1/4 1/2 3/4 1^{23} n}$
224	4947811.7 8	4386309.9 5	-	4947812.23	4386312.8 4	-	Метод спутниковых геодезических измерений (определений)	$Mt = \sqrt{\Delta \Sigma \int \pm 1/4 1/2 3/4 1^{23} n}$
225	4947810.2 9	4386310.9 7	-	4947805.26	4386302.7 1	-	Метод спутниковых геодезических измерений (определений)	$Mt = \sqrt{\Delta \Sigma \int \pm 1/4 1/2 3/4 1^{23} n}$
226	4947809.1 3	4386309.3 0	-	-	-	-	-	0
227	4947809.5 7	4386308.9 7	-	-	-	-	-	0
228	4947805.2 4	4386302.6 9	-	-	-	-	-	0
229	4947811.2 8	4386298.6 1	-	-	-	-	-	0
222	4947817.1 1	4386307.1 4	-	4947811.30	4386298.6 3	-	Метод спутниковых геодезических измерений (определений)	$Mt = \sqrt{\Delta \Sigma \int \pm 1/4 1/2 3/4 1^{23} n}$

**2. Иные сведения об объекте недвижимости с кадастровым номером: 91:04:037002:711 :**

1.

**Сведения о зданиях, сооружениях, объектах незавершенного строительства,  
необходимые для исправления реестровых ошибок в сведениях об описании их  
местоположения**

**3. Пояснения к сведениям об объекте недвижимости с кадастровым номером 91:04:037002:711 :**

- |    |   |
|----|---|
| 1. | Была исправлена выявленная реестровая ошибка в местоположении |
|----|---|

**Сведения о зданиях, сооружениях, объектах незавершенного строительства, необходимые для исправления реестровых ошибок в сведениях об описании их местоположения**

**1. Сведения о характерных точках контура**

**сооружение**

вид объекта недвижимости (здание, сооружение, объект незавершенного строительства)

с кадастровым номером **91:04:037002:368** :

Система координат СК-63, зона 4

Зона № 4

Обозначение характерных точек контура	Содержатся в Едином государственном реестре недвижимости			Определены в ходе выполнения комплексных кадастровых работ			Метод определения координат	Формулы, примененные для расчета средней квадратической погрешности определения координат характерных точек (Mt), м, с подставленными в такие формулы значениями и итоговые (вычисленные) значения Mt, м
	Координаты, м		Радиус, м	Координаты, м		Радиус, м		
	X	Y	R	X	Y	R		
<b>1</b>	<b>2</b>	<b>3</b>	<b>4</b>	<b>5</b>	<b>6</b>	<b>7</b>	<b>8</b>	<b>9</b>
230	4947909.3 6	4386302.9 9	-	4947908. 53	4386302.1 0	-	Метод спутниковых геодезических измерений (определений)	$Mt = \sqrt{\Delta \Sigma \int \pm 1/4 1/2 3/4 123 n}$
231	4947911.1 5	4386305.3 4	-	4947910. 34	4386304.4 4	-	Метод спутниковых геодезических измерений (определений)	$Mt = \sqrt{\Delta \Sigma \int \pm 1/4 1/2 3/4 123 n}$
232	4947909.1 0	4386306.8 8	-	4947908. 30	4386305.9 9	-	Метод спутниковых геодезических измерений (определений)	$Mt = \sqrt{\Delta \Sigma \int \pm 1/4 1/2 3/4 123 n}$
233	4947907.3 7	4386304.4 9	-	4947906. 55	4386303.6 2	-	Метод спутниковых геодезических измерений (определений)	$Mt = \sqrt{\Delta \Sigma \int \pm 1/4 1/2 3/4 123 n}$
230	4947909.3 6	4386302.9 9	-	4947908. 53	4386302.1 0	-	Метод спутниковых геодезических измерений (определений)	$Mt = \sqrt{\Delta \Sigma \int \pm 1/4 1/2 3/4 123 n}$

**2. Иные сведения об объекте недвижимости с кадастровым номером: 91:04:037002:368 :**

1.

**3. Пояснения к сведениям об объекте недвижимости с кадастровым номером 91:04:037002:368 :**

1. Была исправлена выявленная реестровая ошибка в местоположении

**Сведения о зданиях, сооружениях, объектах незавершенного строительства, необходимые для исправления реестровых ошибок в сведениях об описании их местоположения**

**1. Сведения о характерных точках контура**

**сооружение**

вид объекта недвижимости (здание, сооружение, объект незавершенного строительства)

с кадастровым номером 91:04:037002:724 :

Система координат СК-63, зона 4

Зона № 4

Обозначение характерных точек контура	Содержатся в Едином государственном реестре недвижимости			Определены в ходе выполнения комплексных кадастровых работ			Метод определения координат	Формулы, примененные для расчета средней квадратической погрешности определения координат характерных точек (Mt), м, с подставленными в такие формулы значениями и итоговые (вычисленные) значения Mt, м
	Координаты, м		Радиус, м	Координаты, м		Радиус, м		
	X	Y	R	X	Y	R		
<b>1</b>	<b>2</b>	<b>3</b>	<b>4</b>	<b>5</b>	<b>6</b>	<b>7</b>	<b>8</b>	<b>9</b>
234	4947660.9 3	4386433.1 5	-	4947618. 58	4386428.7 8	-	Метод спутниковых геодезических измерений (определений)	$Mt = \sqrt{\Delta \Sigma \int \pm 1/4 1/2 3/4 123 n}$
235	4947661.4 1	4386434.5 7	-	4947619. 06	4386430.2 0	-	Метод спутниковых геодезических измерений (определений)	$Mt = \sqrt{\Delta \Sigma \int \pm 1/4 1/2 3/4 123 n}$
236	4947659.9 9	4386435.0 5	-	4947617. 64	4386430.6 8	-	Метод спутниковых геодезических измерений (определений)	$Mt = \sqrt{\Delta \Sigma \int \pm 1/4 1/2 3/4 123 n}$
237	4947659.5 1	4386433.6 3	-	4947617. 16	4386429.2 6	-	Метод спутниковых геодезических измерений (определений)	$Mt = \sqrt{\Delta \Sigma \int \pm 1/4 1/2 3/4 123 n}$
234	4947660.9 3	4386433.1 5	-	4947618. 58	4386428.7 8	-	Метод спутниковых геодезических измерений (определений)	$Mt = \sqrt{\Delta \Sigma \int \pm 1/4 1/2 3/4 123 n}$

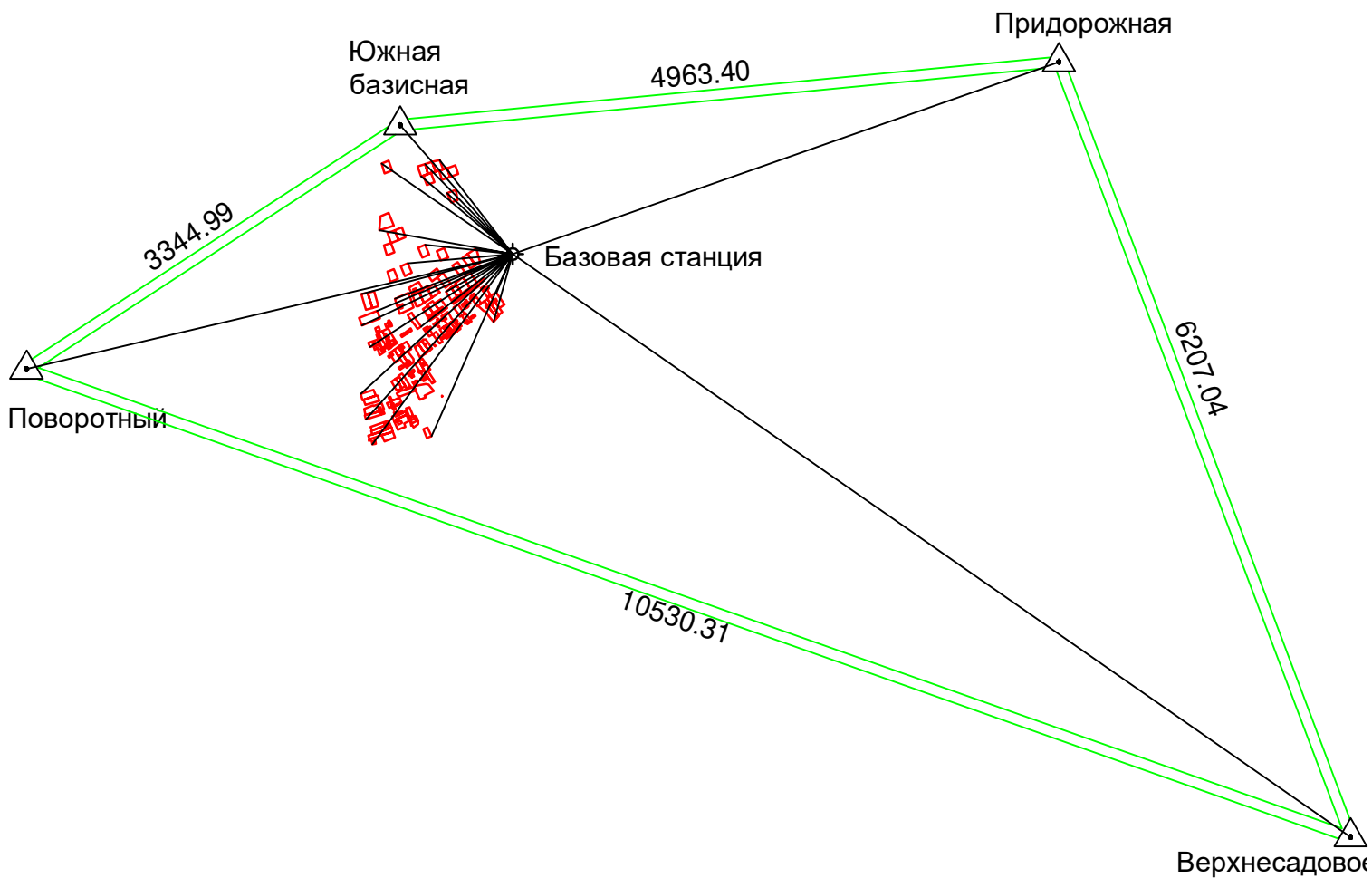
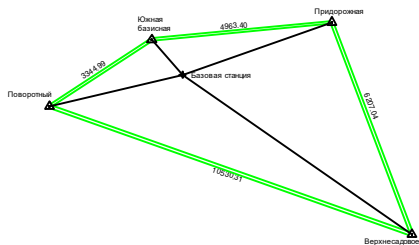
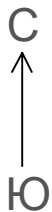
**2. Иные сведения об объекте недвижимости с кадастровым номером: 91:04:037002:724 :**

1.





**3. Пояснения к сведениям об объекте недвижимости с кадастровым номером 91:04:037002:724 :**

1. Была исправлена выявленная реестровая ошибка в местоположении

# Схема геодезических построений



## Условные обозначения:

-  - направления геодезических построений при определении координат характерных точек
-  - пункт государственной геодезической сети
- 3562.68 - расстояние от пункта ГГС или ОМС
-  - вновь образованная часть границы, сведения о которой достаточны для определения ее местоположения
-  - базовая станция








## Схема границ земельных участков



Система координат СК-63, зона 4

Масштаб 1:6500

### Условные обозначения

-  - Часть границы, местоположение которой определено при выполнении кадастровых работ
-  - Часть границы, сведения ЕГРН о которой позволяют однозначно определить ее положение на местности
-  - Часть контура, образованного проекцией существующего в ЕГРН наземного конструктивного элемента здания, сооружения, объекта незавершенного строительства
-  - Часть контура, образованного проекцией вновь образованного наземного конструктивного элемента здания, сооружения, объекта незавершенного строительства
-  - Граница кадастрового квартала

**91:04:037002** - Номер кадастрового квартала



# Схема границ земельных участков

Выносной лист 1



Масштаб 1:1500

## Условные обозначения

- Часть границы, местоположение которой определено при выполнении кадастровых работ
- Часть границы, сведения ЕГРН о которой позволяют однозначно определить ее положение на местности
- Часть контура, образованного проекцией существующего в ЕГРН наземного конструктивного элемента здания, сооружения, объекта незавершенного строительства
- Часть контура, образованного проекцией вновь образованного наземного конструктивного элемента здания, сооружения, объекта незавершенного строительства
- Граница кадастрового квартала
- 91:04:037002 - Номер кадастрового квартала
- :ЗУ1 - образуемый земельный участок
- :ЗУ32 - уточняемый земельный участок



## Схема границ земельных участков

Выносной лист 2



Масштаб 1:1500


**Условные обозначения**

- - Часть границы, местоположение которой определено при выполнении кадастровых работ
- - Часть границы, сведения ЕГРН о которой позволяют однозначно определить ее положение на местности
- - Часть контура, образованного проекцией существующего в ЕГРН наземного конструктивного элемента здания, сооружения, объекта незавершенного строительства
- - Часть контура, образованного проекцией вновь образованного наземного конструктивного элемента здания, сооружения, объекта незавершенного строительства
- - Граница кадастрового квартала
- 91:04:037002 - Номер кадастрового квартала
- :3У14 - образуемый земельный участок
- :125 - уточняемый земельный участок
- :146 - уточняемое здание



# Схема границ земельных участков

Выносной лист 3



Масштаб 1:1500

## Условные обозначения

- Часть границы, местоположение которой определено при выполнении кадастровых работ
- Часть границы, сведения ЕГРН о которой позволяют однозначно определить ее положение на местности
- Часть контура, образованного проекцией существующего в ЕГРН наземного конструктивного элемента здания, сооружения, объекта незавершенного строительства
- Часть контура, образованного проекцией вновь образованного наземного конструктивного элемента здания, сооружения, объекта незавершенного строительства
- Граница кадастрового квартала
- 91:04:037002 - Номер кадастрового квартала
- :3У14 - Образуемый земельный участок
- :239 - Уточняемый земельный участок
- :220 - Уточняемое здание



## Схема границ земельных участков



**Условные обозначения**

- Часть границы, местоположение которой определено при выполнении кадастровых работ
- Часть границы, сведения ЕГРН о которой позволяют однозначно определить ее положение на местности
- Часть контура, образованного проекцией существующего в ЕГРН наземного конструктивного элемента здания, сооружения, объекта незавершенного строительства
- Часть контура, образованного проекцией вновь образованного наземного конструктивного элемента здания, сооружения, объекта незавершенного строительства
- Граница кадастрового квартала
- 91:04:037002 - Номер кадастрового квартала
- :160 - Уточняемый земельный участок
- :100 - Уточняемое здание
- :304 - Уточняемое сооружение