

КАРТА-ПЛАН ТЕРРИТОРИИ

Пояснительная записка

1. Сведения о территории выполнения комплексных кадастровых работ: 91:04:022002

(наименование субъекта Российской Федерации, муниципального образования, населенного пункта, уникальные учетные номера кадастровых кварталов, иные сведения, позволяющие определить местоположение территории, на которой выполняются комплексные кадастровые работы, например, наименование садоводческого или огороднического некоммерческого товарищества, гаражного кооператива, элемента планировочной структуры)

2. Основания выполнения комплексных кадастровых работ:

Наименование, дата и номер документа, на основании которого выполняются комплексные кадастровые работы: "03" августа 2023 г. , 1

3. Дата подготовки карты-плана территории: "03" августа 2023 г.

4. Сведения о заказчике(ах) комплексных кадастровых работ:

В отношении юридического лица, органа местного самоуправления муниципального района, муниципального округа или городского округа либо уполномоченного исполнительного органа государственной власти субъекта Российской Федерации:

полное или сокращенное (в случае, если имеется) наименование: Департамент по имущественным и земельным отношениям города Севастополя

основной государственный регистрационный номер: 1149204004025

идентификационный номер налогоплательщика: 9204002115

В отношении физического лица или представителя физических или юридических лиц:

фамилия, имя, отчество (последнее - при наличии): -

страховой номер индивидуального лицевого счета в системе обязательного пенсионного страхования Российской Федерации (СНИЛС): -

Наименование и реквизиты документа, подтверждающие полномочия представителя заказчика(ов) комплексных кадастровых работ: -

Адрес электронной почты (для направления уведомления о результатах внесения сведений в Единый государственный реестр недвижимости): -

5. Сведения об исполнителе комплексных кадастровых работ:

Полное или сокращенное (в случае, если имеется) наименование и адрес юридического лица, с которым заключен государственный или муниципальный контракт либо договор подряда на выполнение комплексных кадастровых работ: Южный филиал ППК Роскадастр, 350063, г. Краснодар, ул. Октябрьская, д. 31

Фамилия, имя, отчество кадастрового инженера (последнее - при наличии): Костюшок Ярослав Валерьевич и основной государственный регистрационный номер кадастрового инженера индивидуального предпринимателя (ОГРНИП): -

Страховой номер индивидуального лицевого счета в системе обязательного пенсионного страхования Российской Федерации (СНИЛС) кадастрового инженера: 141-653-192-43

Уникальный реестровый номер кадастрового инженера в реестре саморегулируемой организации кадастровых инженеров и дата внесения сведений о физическом лице в такой реестр: 006, 2016-08-24

Полное или (в случае, если имеется) сокращенное наименование саморегулируемой организации кадастровых инженеров, членом которой является кадастровый инженер: Саморегулируемая организация Ассоциация "Некоммерческое партнерство "Кадастровые инженеры юга"

Контактный телефон: +79086785477

Почтовый адрес и адрес электронной почты, по которым осуществляется связь с кадастровым инженером: -
ykostyushok@mail.ru

6. Перечень документов, использованных при подготовке карты-плана территории

№ п/п	Реквизиты документа				
	Вид	Дата	Номер	Наименование	Иные сведения
1	2	3	4	5	6
1	Кадастровый план территории	27.06.2023	КУВИ-001/2023-147712874	Кадастровый план территории кадастрового квартала 91:04:022002	-
2	Кадастровый план территории	04.04.2023	КУВИ-001/2023-79089533	Кадастровый план территории кадастрового квартала 91:04:022001	-

7. Пояснения к карте-плану территории

1. Комплексные кадастровые работы проводились на основании государственного контракта от 13.06.2023 г. № 8-ГК23. Комплексные кадастровые работы на территории с. Верхнесадовое и СТ «Заречный» выполнялись в отношении кадастрового квартала с номером 91:04:022002, так как проводимые кадастровые работы по уточнению и исправлению границ земельных участков проводились непосредственно в границах вышеуказанного кадастрового квартала. В акте согласования местоположения границ земельных участков при выполнении комплексных кадастровых работ указан кадастровый квартал с номером 91:04:022002. Согласно письму Директору Департамента по имущественным и земельным отношениям города Севастополя А. В. Ксенофонтову от 19.06.2023 г. №1404 (приложение 1) с целью соблюдения требований действующего законодательства и корректного формирования границ объектов недвижимости запрошены сведения: - Схемы расположения земельных участков на кадастровом плане территории, утвержденные Департаментом в установленном порядке; - Сведения о правообладателях объектов недвижимости (земельных участков, ОКС), сведения о которых с 01.03.2023 г. отсутствуют в ЕГРН. Согласно письму И. о. директору Департамента архитектуры и градостроительства города Севастополя Ю. В. Шемонаевой от 19.06.2023 г. №1405 (приложение 2) с целью соблюдения требований действующего законодательства и корректного формирования границ объектов недвижимости запрошены сведения: - Генеральный план г. Севастополя; - Правила землепользования и застройки г. Севастополя; - Проекты межевания и проекты планировки территории; - Актуальные картографические материалы или материалы дистанционного зондирования Земли в формате dxf*, dwg*, mid/mif*. Согласно письму начальнику Управления государственной регистрации права и кадастра Севастополя А. Н. Фадееву от 19.06.2023 г. №1406 (приложение 3) с целью соблюдения требований действующего законодательства и корректного формирования границ объектов недвижимости запрошены сведения: - Документы, подтверждающие существование границ земельных участков 15 и более лет (выписки из землеустроительных дел; приложение к свидетельству на право собственности на землю; государственный акт на право собственности на землю), и иные землеотводные документы; - Проекты (планы, схемы) организации и (или) застройки территории СНТ, НСТ, ДНТ (Горняк, Горняк-2, Радуга, Тепловик, Пилот, Технолог, Поиск, Ритм, Старт, Вега, Рубин, Интернационалист (с. Верхнесадовое), Байдарская долина, Инкерман-1, Куликово поле). Согласно письму начальнику Управления государственной регистрации права и кадастра Севастополя А. Н. Фадееву от 26.06.2023 г. №1446 (приложение 4) с целью соблюдения требований действующего законодательства и корректного формирования границ объектов недвижимости запрошены проекты (планы, схемы) организации и (или) застройки территории СНТ, НСТ, ДНТ: - «Горняк», «Горняк-2» (кадастровый квартал 91:01:007002), «Радуга» (кадастровый квартал 91:01:073001), «Тепловик» (кадастровый квартал 91:01:073008), «Пилот» (кадастровый квартал 91:02:004001), «Байдарская долина» (кадастровый квартал 91:01:038001), «Куликово поле» (кадастровый квартал 91:03:002006), «Заречный» (кадастровый квартал 91:04:022002). Согласно письма Департамента архитектуры и градостроительства города Севастополя от 26.06.2023 г. № 3389/01-02-04-16/02/23 (приложение 5) запрашиваемая информация предоставляется в рамках оказания государственной услуги «Предоставление сведений, документов, материалов, содержащихся в государственной информационной системе обеспечения градостроительной деятельности в городе Севастополе» (далее - государственной услуги «Предоставление сведений ГИСОГД»), в соответствии с Административным регламентом, утвержденным приказом Департамента от 01.06.2020 № 79, из раздела 5 «Градостроительное зонирование»: - выкопировка и выписка из Правил землепользования и застройки территории города Севастополя; - раздела 7 «Планировка территории»: документация по планировке и межеванию территории. Красные линии улично-дорожной сети и территории общественного пользования, в соответствии с документацией по планировке территории ПП и ПМТ от 23.04.2018 № 248-ПП; - раздел 2 «Документы территориального планирования»: выкопировки из Генерального плана города Севастополя, утвержденного решением сессии Севастопольского городского Совета от 13.12.2005 г. № 4114, где указано функциональное назначение территории; - раздел 8 «Инженерные изыскания» (материалы и результаты инженерных изысканий): архивные фрагменты планшетов и актуальные данные фонда инженерных изысканий города Севастополя; - раздел 11 «План наземных и подземных коммуникаций» (сведения, материалы, содержащие информацию о месторасположении существующих и проектируемых сетей инженерно-

7. Пояснения к карте-плану территории

технического обеспечения, электрических сетей, сетей связи, в том числе на основании данных). Согласно письма Публично-правовой компании «РОСКАДАСТР» от 16.06.2023 г. № 170-18955/2023-В (приложение 6) в соответствии с договором о предоставлении пространственных данных и материалов, не являющихся объектами авторского права, содержащихся в федеральном фонде пространственных данных (далее – ФФПД), заключенным согласно заявлению о предоставлении пространственных данных и материалов, содержащихся в государственном фонде пространственных данных (регистрационный № 170-18955/2023 от 14.06.2023), предоставлены цифровые ортофотопланы масштаба 1:2000 и 1:500. Дата создания картографического материала – 2022 г. Указанные материалы размещены на сетевом ресурсе ППК «Роскадастр». Согласно письма Публично-правовой компании «РОСКАДАСТР» от 07.06.2023 г. № 170-17735/2023-В (приложение 7) в соответствии с договором о предоставлении пространственных данных и материалов, не являющихся объектами авторского права, содержащихся в федеральном фонде пространственных данных (далее – ФФПД; Договор), заключенным согласно заявлению о предоставлении пространственных данных и материалов, содержащихся в государственном фонде пространственных данных (регистрационный № 170-17735/2023 от 05.06.2023), направлена выписка о пунктах государственной геодезической сети, государственной нивелирной сети и государственной гравиметрической сети от 07.06.2023 № 170-17735/2023-В в электронном виде, система координат – СК-63, зона 4. Согласно письму начальнику Директору Департамента по имущественным и земельным отношениям города Севастополя А. В. Ксенофонтову от 16.06.2023 г. № 1387 (приложение 8) в рамках исполнения обязательств по Государственному контракту от 13.06.2023г. № 8-ГК23 на оказание услуг по комплексным кадастровым работам направлена информация о кадастровых инженерах для формирования извещения о начале выполнения комплексных кадастровых работ. Согласно заявлению на Предоставление сведений информационной системы обеспечения градостроительной деятельности № 401879 (приложение 9) с целью соблюдения требований действующего законодательства и корректного формирования границ объектов недвижимости запрошены сведения: 1. Выкопировка и выписка из Правил землепользования и застройки территории города Севастополя; 2 Красные линии улично-дорожной сети и территории общественного пользования соответствии с документацией по планировке территории ПП и ПМТ от 23.04.201 №24-ПП; 3. Выкопировки из Генерального плана города Севастополя, утвержденного решением сессии Севастопольского городского Совета от 13.12.2005 г. № 4114, где указано функциональное назначение территории; 4. Материалы и результаты инженерных изысканий: архивные фрагменты планшетов и актуальные данные фонда инженерных изысканий города Севастополя; - Сведения, материалы, содержащие информацию о месторасположении существующих и проектируемых сетей инженерно-технического обеспечения, электрических сетей, сетей связи. Согласно письму Руководителю Управления Федеральной службы государственной регистрации, кадастра и картографии по Республике Крым и Севастополю О. Г. Калинкиной о включении в состав Рабочей группы от 20.06.2023 г. № Ф91/14 (приложение 10) в рамках Государственного контракта от 13.06.2023 г. № 8-ГК23, заключенного между Департаментом по имущественным и земельным отношениям г. Севастополя и Южным филиалом ППК «Роскадастр» был направлен запрос о включении в состав Межведомственной рабочей группы по координации выполнения комплексных кадастровых работ на территории города Севастополя. В результате выполнения комплексных кадастровых работ было выявлено, что земельные участки в количестве 78 шт. с кадастровыми номерами: 91:04:001002:1668, 91:04:022001:153, 91:04:022001:531, 91:04:022001:705, 91:04:022001:924, 91:04:022002:102, 91:04:022002:105, 91:04:022002:118, 91:04:022002:135, 91:04:022002:146, 91:04:022002:147, 91:04:022002:15, 91:04:022002:171, 91:04:022002:2, 91:04:022002:216, 91:04:022002:282, 91:04:022002:287, 91:04:022002:295, 91:04:022002:3, 91:04:022002:301, 91:04:022002:340, 91:04:022002:345, 91:04:022002:355, 91:04:022002:356, 91:04:022002:357, 91:04:022002:360, 91:04:022002:362, 91:04:022002:363, 91:04:022002:366, 91:04:022002:371, 91:04:022002:372, 91:04:022002:373, 91:04:022002:377, 91:04:022002:38, 91:04:022002:383, 91:04:022002:385, 91:04:022002:386, 91:04:022002:395, 91:04:022002:396, 91:04:022002:397, 91:04:022002:399, 91:04:022002:400, 91:04:022002:401, 91:04:022002:402, 91:04:022002:403, 91:04:022002:405, 91:04:022002:412, 91:04:022002:416, 91:04:022002:418, 91:04:022002:425, 91:04:022002:427, 91:04:022002:433, 91:04:022002:45, 91:04:022002:47, 91:04:022002:49, 91:04:022002:6, 91:04:022002:648, 91:04:022002:649, 91:04:022002:650, 91:04:022002:655, 91:04:022002:67, 91:04:022002:69, 91:04:022002:698, 91:04:022002:699, 91:04:022002:700, 91:04:022002:701, 91:04:022002:702, 91:04:022002:703, 91:04:022002:704, 91:04:022002:707, 91:04:022002:711, 91:04:022002:75, 91:04:022002:81, 91:04:022002:95, 91:04:022002:96, 91:04:022002:97, 91:04:022003:18, 91:04:022003:61 внесены в ЕГРН, с описанием соответствующим требованиям ст. 43 218-ФЗ. В результате выполнения комплексных кадастровых работ было выявлено, что объекты капитального строительства (здания) в количестве 48 шт. с кадастровыми номерами: 91:02:001003:905, 91:04:022001:114, 91:04:022001:236, 91:04:022001:492, 91:04:022001:494, 91:04:022001:495, 91:04:022001:521, 91:04:022001:806, 91:04:022001:808, 91:04:022001:809, 91:04:022001:811, 91:04:022001:832, 91:04:022001:833, 91:04:022001:835, 91:04:022002:153, 91:04:022002:184, 91:04:022002:194, 91:04:022002:247, 91:04:022002:354, 91:04:022002:359, 91:04:022002:367, 91:04:022002:390, 91:04:022002:393, 91:04:022002:409, 91:04:022002:410, 91:04:022002:421, 91:04:022002:434, 91:04:022002:435, 91:04:022002:436, 91:04:022002:651, 91:04:022002:653, 91:04:022002:656, 91:04:022002:664, 91:04:022002:665, 91:04:022002:667, 91:04:022002:668, 91:04:022002:697, 91:04:022002:705, 91:04:022002:709, 91:04:022002:713, 91:04:022002:718, 91:04:022002:720, 91:04:022002:721, 91:04:022002:722, 91:04:022002:723, 91:04:022002:85, 91:04:022002:89, 91:04:044001:633

7. Пояснения к карте-плану территории

внесены в ЕГРН, с описанием соответствующим требованиям ст. 43 218-ФЗ. В результате выполнения Комплексных кадастровых работ уточнено местоположение земельных участков в количестве 45 шт. с кадастровыми номерами : 91:04:022001:210, 91:04:022001:417, 91:04:022001:480, 91:04:022001:25, 91:04:022002:103, 91:04:022002:106, 91:04:022002:127, 91:04:022002:13, 91:04:022002:136, 91:04:022002:14, 91:04:022002:166, 91:04:022002:168, 91:04:022002:192, 91:04:022002:198, 91:04:022002:204, 91:04:022002:21, 91:04:022002:211, 91:04:022002:223, 91:04:022002:240, 91:04:022002:242, 91:04:022002:246, 91:04:022002:257, 91:04:022002:262, 91:04:022002:275, 91:04:022002:300, 91:04:022002:316, 91:04:022002:320, 91:04:022002:321, 91:04:022002:344, 91:04:022002:370, 91:04:022002:375, 91:04:022002:411, 91:04:022002:422, 91:04:022002:426, 91:04:022002:60, 91:04:022002:666, 91:04:022002:715, 91:04:022002:74, 91:04:022002:76, 91:04:022002:79, 91:04:022002:80, 91:04:022002:84, 91:04:022002:93, 91:04:022002:98, 91:04:022002:99. Координаты характерных поворотных точек границ земельных участков определены на местности с пунктов Государственной геодезической сети сгущения Верхнесадовое, Фурмановка, Фронтовое, Пещерная (точность определения координат характерных точек границ участка – 0,1 м). Измерение длин и углов выполнены аппаратурой геодезической спутниковой Topcon GR-5, дальномером лазерным Leica DISTO A3, Leica DISTO A5, Leica DISTO A6, Leica DISTO A8 и аппаратурой геодезической спутниковой Hiper V, GRX2. В результате выполнения Комплексных кадастровых работ исправлено местоположение земельных участков в количестве 63 шт. с кадастровыми номерами: 91:04:022001:237, 91:04:022002:1, 91:04:022002:100, 91:04:022002:117, 91:04:022002:119, 91:04:022002:120, 91:04:022002:145, 91:04:022002:164, 91:04:022002:17, 91:04:022002:170, 91:04:022002:186, 91:04:022002:187, 91:04:022002:19, 91:04:022002:195, 91:04:022002:199, 91:04:022002:20, 91:04:022002:205, 91:04:022002:209, 91:04:022002:215, 91:04:022002:22, 91:04:022002:222, 91:04:022002:254, 91:04:022002:288, 91:04:022002:297, 91:04:022002:303, 91:04:022002:305, 91:04:022002:306, 91:04:022002:307, 91:04:022002:308, 91:04:022002:31, 91:04:022002:358, 91:04:022002:361, 91:04:022002:364, 91:04:022002:368, 91:04:022002:369, 91:04:022002:376, 91:04:022002:387, 91:04:022002:39, 91:04:022002:392, 91:04:022002:398, 91:04:022002:404, 91:04:022002:413, 91:04:022002:414, 91:04:022002:424, 91:04:022002:428, 91:04:022002:429, 91:04:022002:430, 91:04:022002:431, 91:04:022002:432, 91:04:022002:48, 91:04:022002:64, 91:04:022002:647, 91:04:022002:652, 91:04:022002:654, 91:04:022002:661, 91:04:022002:662, 91:04:022002:663, 91:04:022002:68, 91:04:022002:706, 91:04:022002:708, 91:04:022002:717, 91:04:022002:77, 91:04:022003:3. По результатам выполненных геодезических работ по определению границ земельных участков на местности было выявлено, что сведения о местоположении границ земельных участков содержащиеся в сведениях ЕГРН не соответствуют фактическим границам земельных участков на местности. Координаты характерных поворотных точек границ земельных участков определены на местности с пунктов Государственной геодезической сети сгущения Верхнесадовое, Фурмановка, Фронтовое, Пещерная (точность определения координат характерных точек границ участка – 0,1 м). Измерение длин и углов выполнены аппаратурой геодезической спутниковой Topcon GR-5, дальномером лазерным Leica DISTO A3, Leica DISTO A5, Leica DISTO A6, Leica DISTO A8 и аппаратурой геодезической спутниковой Hiper V, GRX2. Площадь ранее учтенных земельных участков изменяется не более чем на 10 % согласно статье 42.8 Закона о кадастровой деятельности. В результате выполнения Комплексных кадастровых работ уточнено местоположение объектов капитального строительства (зданий) в количестве 122 шт. с кадастровыми номерами: 91:04:022001:106, 91:04:022001:1250, 91:04:022001:1251, 91:04:022001:1252, 91:04:022001:1253, 91:04:022001:1272, 91:04:022001:1305, 91:04:022001:1306, 91:04:022001:1307, 91:04:022001:1308, 91:04:022001:1323, 91:04:022001:1325, 91:04:022001:1326, 91:04:022001:133, 91:04:022001:1345, 91:04:022001:1346, 91:04:022001:1347, 91:04:022001:140, 91:04:022001:1652, 91:04:022001:175, 91:04:022001:184, 91:04:022001:195, 91:04:022001:221, 91:04:022001:228, 91:04:022001:234, 91:04:022001:247, 91:04:022001:263, 91:04:022001:297, 91:04:022001:306, 91:04:022001:338, 91:04:022001:365, 91:04:022001:366, 91:04:022001:393, 91:04:022001:460, 91:04:022001:478, 91:04:022001:482, 91:04:022001:489, 91:04:022001:537, 91:04:022001:545, 91:04:022001:585, 91:04:022001:603, 91:04:022001:642, 91:04:022001:669, 91:04:022001:674, 91:04:022001:678, 91:04:022001:690, 91:04:022001:70, 91:04:022001:706, 91:04:022001:708, 91:04:022001:709, 91:04:022001:721, 91:04:022001:78, 91:04:022001:785, 91:04:022001:804, 91:04:022001:83, 91:04:022001:836, 91:04:022001:869, 91:04:022001:88, 91:04:022001:893, 91:04:022001:90, 91:04:022001:948, 91:04:022001:957, 91:04:022001:97, 91:04:022001:1001, 91:04:022002:10, 91:04:022002:11, 91:04:022002:110, 91:04:022002:111, 91:04:022002:115, 91:04:022002:116, 91:04:022002:124, 91:04:022002:138, 91:04:022002:141, 91:04:022002:154, 91:04:022002:157, 91:04:022002:16, 91:04:022002:160, 91:04:022002:162, 91:04:022002:163, 91:04:022002:167, 91:04:022002:169, 91:04:022002:172, 91:04:022002:177, 91:04:022002:178, 91:04:022002:179, 91:04:022002:18, 91:04:022002:183, 91:04:022002:188, 91:04:022002:201, 91:04:022002:202, 91:04:022002:203, 91:04:022002:214, 91:04:022002:248, 91:04:022002:249, 91:04:022002:25, 91:04:022002:250, 91:04:022002:256, 91:04:022002:258, 91:04:022002:28, 91:04:022002:283, 91:04:022002:285, 91:04:022002:298, 91:04:022002:299, 91:04:022002:309, 91:04:022002:329, 91:04:022002:330, 91:04:022002:36, 91:04:022002:391, 91:04:022002:41, 91:04:022002:42, 91:04:022002:5, 91:04:022002:53, 91:04:022002:55, 91:04:022002:57, 91:04:022002:59, 91:04:022002:63, 91:04:022002:660, 91:04:022002:7, 91:04:022002:716, 91:04:022002:72, 91:04:022002:86, 91:04:022002:87. Координаты характерных поворотных точек границ земельных участков определены на местности с пунктов Государственной геодезической сети сгущения Верхнесадовое, Фурмановка, Фронтовое, Пещерная (точность определения координат характерных

7. Пояснения к карте-плану территории

точек границ участка – 0,1 м). Измерение длин и углов выполнены аппаратурой геодезической спутниковой Topcon GR-5, дальномером лазерным Leica DISTO A3, Leica DISTO A5, Leica DISTO A6, Leica DISTO A8 и аппаратурой геодезической спутниковой Hiper V, GRX2. В результате выполнения Комплексных кадастровых работ исправлено местоположение объектов капитального строительства (зданий) в количестве 12 шт. с кадастровыми номерами: 91:04:022001:274, 91:04:022001:349, 91:04:022001:415, 91:04:022001:670, 91:04:022001:834, 91:04:022002:388, 91:04:022002:389, 91:04:022002:415, 91:04:022002:419, 91:04:022002:423, 91:04:022002:659, 91:04:022002:714. Координаты характерных поворотных точек границ земельных участков определены на местности с пунктов Государственной геодезической сети сгущения Верхнесадовое, Фурмановка, Фронтное, Пещерная (точность определения координат характерных точек границ участка – 0,1 м). Измерение длин и углов выполнены аппаратурой геодезической спутниковой Topcon GR-5, дальномером лазерным Leica DISTO A3, Leica DISTO A5, Leica DISTO A6, Leica DISTO A8 и аппаратурой геодезической спутниковой Hiper V, GRX2. Согласно письму от 11.07.2023 г. № 1592 (приложение 11) объекты недвижимости земельные участки) в количестве 3 шт. с кадастровыми номерами: 91:04:022002:132, 91:04:022002:133, 91:04:022002:310 фактически не входит в территорию кадастрового квартала 91:03:002006, а расположен в ином кадастровом квартале. Согласно письму от 11.07.2023 г. № 1592 (приложение 11) объекты недвижимости (здания) в количестве 61 шт. с кадастровыми номерами: 91:04:022002:101, 91:04:022002:108, 91:04:022002:114, 91:04:022002:122, 91:04:022002:130, 91:04:022002:149, 91:04:022002:151, 91:04:022002:152, 91:04:022002:155, 91:04:022002:156, 91:04:022002:159, 91:04:022002:176, 91:04:022002:182, 91:04:022002:185, 91:04:022002:189, 91:04:022002:190, 91:04:022002:191, 91:04:022002:196, 91:04:022002:210, 91:04:022002:213, 91:04:022002:220, 91:04:022002:224, 91:04:022002:238, 91:04:022002:239, 91:04:022002:241, 91:04:022002:243, 91:04:022002:245, 91:04:022002:251, 91:04:022002:253, 91:04:022002:261, 91:04:022002:265, 91:04:022002:268, 91:04:022002:269, 91:04:022002:27, 91:04:022002:270, 91:04:022002:271, 91:04:022002:272, 91:04:022002:273, 91:04:022002:274, 91:04:022002:279, 91:04:022002:280, 91:04:022002:290, 91:04:022002:32, 91:04:022002:331, 91:04:022002:332, 91:04:022002:333, 91:04:022002:338, 91:04:022002:339, 91:04:022002:34, 91:04:022002:341, 91:04:022002:351, 91:04:022002:352, 91:04:022002:379, 91:04:022002:380, 91:04:022002:381, 91:04:022002:382, 91:04:022002:40, 91:04:022002:51, 91:04:022002:56, 91:04:022002:83, 91:04:022002:9 фактически расположены в другом кадастровом квартале с кадастровым номером 91:04:022004, который не является предметом выполнения комплексных кадастровых работ, в связи с чем данные объекты недвижимости необходимо перенести в кадастровый квартал - 91:04:022004. В результате выполнения комплексных кадастровых работ было выявлено, что сооружения в количестве 6 шт. с кадастровыми номерами: 91:04:004003:135, 91:04:004003:153, 91:04:022002:406, 91:04:022002:407, 91:04:022002:408, 91:04:022002:417 внесены в ЕГРН, с описанием соответствующим требованиям ст. 43 218-ФЗ. В результате выполнения Комплексных кадастровых работ исправлено местоположение объектов капитального строительства (сооружений) в количестве 1 шт. с кадастровым номером: 91:04:022001:671. Согласно письму от 11.07.2023 г. № 1592 (приложение 11) объекты недвижимости (здания) в количестве 4 шт. с кадастровыми номерами: 91:04:022002:134, 91:04:022002:206, 91:04:022002:244, 91:04:022002:259 фактически расположены в другом кадастровом квартале с кадастровым номером 91:04:001014, который не является предметом выполнения комплексных кадастровых работ, в связи с чем данные объекты недвижимости необходимо перенести в кадастровый квартал - 91:04:001014. Согласно письму от 11.07.2023 г. № 1592 (приложение 11) объект недвижимости (здание) в количестве 1 шт. с кадастровым номером: 91:04:022002:217 фактически расположен в другом кадастровом квартале с кадастровым номером 91:04:001006, который не является предметом выполнения комплексных кадастровых работ, в связи с чем данный объект недвижимости необходимо перенести в кадастровый квартал - 91:04:001006. Согласно письму от 11.07.2023 г. № 1592 (приложение 11) объект недвижимости (здание) в количестве 1 шт. с кадастровым номером: 91:04:022002:43 фактически расположен в другом кадастровом квартале с кадастровым номером 91:04:044003, который не является предметом выполнения комплексных кадастровых работ, в связи с чем данный объект недвижимости необходимо перенести в кадастровый квартал - 91:04:044003. Согласно письму от 11.07.2023 г. № 1592 (приложение 11) объект недвижимости (здание) в количестве 1 шт. с кадастровым номером: 91:04:022002:180 фактически расположен в другом кадастровом квартале с кадастровым номером 91:04:022003, который не является предметом выполнения комплексных кадастровых работ, в связи с чем данный объект недвижимости необходимо перенести в кадастровый квартал - 91:04:022003. Согласно письму от 11.07.2023 г. № 1592 (приложение 11) объекты недвижимости (здания) в количестве 2 шт. с кадастровыми номерами: 91:04:004003:516, 91:04:022002:66 фактически расположены в другом кадастровом квартале, который не является предметом выполнения комплексных кадастровых работ, в связи с чем данные объекты недвижимости необходимо перенести из кадастровый квартала 91:04:022002. Согласно письму от 11.07.2023 г. № 1592 (приложение 11) объекты недвижимости (здания) в количестве 3 шт. с кадастровыми номерами: 91:04:022002:384, 91:04:022002:284, 91:04:022002:174 фактически расположены в другом кадастровом квартале с кадастровым номером 91:01:036003, который не является предметом выполнения комплексных кадастровых работ, в связи с чем данные объекты недвижимости необходимо перенести в кадастровый квартал - 91:01:036003. Согласно письму от 17.07.2023 №1636 при проведении комплексных кадастровых работ в отношении кадастрового квартала 91:04:022002 были выявлены объекты недвижимости, имеющие идентичные характеристики с иными объектами недвижимости, сведения о которых

7. Пояснения к карте-плану территории

содержатся в ЕГРН и имеют статус «актуальные». В целях исключения факта двойного учета необходимо: - исключить из ЕГРН (изменить на статус «архивный») сведения об объекте недвижимости с кадастровым номером 91:04:002017:614, так как сведения ЕГРН о нем дублируются со сведениями ЕГРН объекта недвижимости с кадастровым номером 91:04:022002:99, учет которого планируется провести в рамках комплексных кадастровых работ; - исключить из ЕГРН (изменить на статус «архивный») сведения об объекте недвижимости с кадастровым номером 91:04:002017:926, так как сведения ЕГРН о нем дублируются со сведениями ЕГРН объекта недвижимости с кадастровым номером 91:04:022002:98, учет которого планируется провести в рамках комплексных кадастровых работ; - исключить из ЕГРН (изменить на статус «архивный») сведения об объекте недвижимости с кадастровым номером 91:04:022002:304, так как сведения ЕГРН о нем дублируются со сведениями ЕГРН объекта недвижимости с кадастровым номером 91:04:022002:14, учет которого планируется провести в рамках комплексных кадастровых работ. - исключить из ЕГРН (изменить на статус «архивный») сведения об объекте недвижимости с кадастровым номером 91:04:022002:658, так как сведения ЕГРН о нем дублируются со сведениями ЕГРН объекта недвижимости с кадастровым номером 91:04:022002:395, учет которого планируется провести в рамках комплексных кадастровых работ. В результате выполнения Комплексных кадастровых работ местоположение земельных участков в количестве 7 шт. с кадастровыми номерами: 91:04:022002:200, 91:04:022002:221, 91:04:022002:311, 91:04:022002:312, 91:04:022002:315, 91:04:022002:317, 91:04:022002:318 установить не представляется возможным, вследствие отсутствия характерного ограждения и идентификации земельного участка на местности, отсутствия документов, на основании которых они были образованы и иных документов. В результате выполнения Комплексных кадастровых работ местоположение объектов капитального строительства (зданий) в количестве 43 шт. с кадастровыми номерами: 91:04:022002:121, 91:04:022002:125, 91:04:022002:140, 91:04:022002:142, 91:04:022002:143, 91:04:022002:144, 91:04:022002:148, 91:04:022002:150, 91:04:022002:175, 91:04:022002:226, 91:04:022002:227, 91:04:022002:232, 91:04:022002:233, 91:04:022002:234, 91:04:022002:235, 91:04:022002:236, 91:04:022002:255, 91:04:022002:276, 91:04:022002:277, 91:04:022002:291, 91:04:022002:292, 91:04:022002:293, 91:04:022002:294, 91:04:022002:322, 91:04:022002:323, 91:04:022002:324, 91:04:022002:325, 91:04:022002:326, 91:04:022002:327, 91:04:022002:328, 91:04:022002:334, 91:04:022002:335, 91:04:022002:336, 91:04:022002:337, 91:04:022002:346, 91:04:022002:347, 91:04:022002:348, 91:04:022002:349, 91:04:022002:350, 91:04:022002:353, 91:04:022002:52, 91:04:022002:670, 91:04:022002:671 установить не представляется возможным, вследствие отсутствия документов, на основании которых они были образованы и иных документов. В результате выполнения Комплексных кадастровых работ местоположение объектов капитального строительства (сооружений) в количестве 8 шт. с кадастровыми номерами: 91:04:022002:225, 91:04:022002:228, 91:04:022002:229, 91:04:022002:230, 91:04:022002:231, 91:04:022002:342, 91:04:022002:343, 91:04:022002:712 установить не представляется возможным, вследствие отсутствия документов, на основании которых они были образованы и иных документов. Обращаю Ваше внимание, что в отношении линейных сооружений в количестве 1 шт. : 91:04:022002:719 проведение комплексных кадастровых работ не предусмотрено в соответствии с Приказом Федеральной службы государственной регистрации, кадастра и картографии от 4 августа 2021 г. № П/0337 «Об установлении формы карты-плана территории, формы акта согласования местоположения границ земельных участков при выполнении комплексных кадастровых работ и требований к их подготовке». Не заполненные сведения о кадастровом номере объекта капитального строительства (объектов капитального строительства), расположенного в границах земельного участка (земельных участков) являются следствием отсутствия данных в ЕГРН о таком объекте капитального строительства (объектах капитального строительства). Сведения об обеспечении земельных участков доступом к землям общего пользования указаны только в печатной версии карта-плана территории, так как в настоящее время в XML формате карта-плана территории не предусмотрено заполнение данных сведений. Сведения о кадастровом инженеру: Костюшок Ярослав Валерьевич (СНИЛС: 141-653-192-43) является членом саморегулируемой организации кадастровых инженеров: Саморегулируемая организация Ассоциация "Некоммерческое партнерство "Кадастровые инженеры юга", номер регистрации в государственном реестре лиц, осуществляющих кадастровую деятельность №36574. Сведения о СРО КИ Саморегулируемая организация Ассоциация "Некоммерческое партнерство "Кадастровые инженеры юга" содержится в государственном реестре СРО КИ от 24.08.2016 № 006. Телефон кадастрового инженера: + 7(908) 678-54-77 Почта: ykostyushok@mail.ru

Сведения о пунктах геодезической сети и средствах измерений

1. Сведения о пунктах геодезической сети:

№ п/п	Вид геодезической сети	Название пункта геодезической сети и тип знака	Система координат пункта геодезической сети	Координаты пункта, м		Дата обследования "07" июня 2023 г.		
						Сведения о состоянии		
				Х	У	наружного знака пункта	центра пункта	марки центра пункта
1	2	3	4	5	6	7	8	9
1	Государственная геодезическая сеть сгущения, 2 класс	Верхнесадовое, сигн.	СК-63, зона 4	4943873.34	4393312.47	Сохранился	Сохранился	Сохранился
2	Государственная геодезическая сеть сгущения, 4 класс	Фурмановка, сигн.	СК-63, зона 4	4943602.13	4397901.66	Сохранился	Сохранился	Сохранился
3	Государственная геодезическая сеть сгущения, 4 класс	Фронтное, пир.	СК-63, зона 4	4939205.65	4395833.55	Сохранился	Сохранился	Сохранился
4	Государственная геодезическая сеть сгущения, 3 класс	Пещерная, пир.	СК-63, зона 4	4939775.19	4392197.25	Сохранился	Сохранился	Сохранился

2. Сведения об использованных средствах измерений

№ п/п	Наименование и обозначение типа средства измерений - прибора (инструмента, аппаратуры)	Заводской или серийный номер средства измерений	Реквизиты свидетельства о поверке прибора (инструмента, аппаратуры) и (или) срок действия поверки
1	2	3	4
1	Аппаратура геодезическая спутниковая Hiper V, GRX2	1143-11037	Свидетельство о поверке № С-ДЭМ/18-01-2023/217503685 от 18.01.2023 г.
2	Аппаратура геодезическая спутниковая Topcon GR-5	780-10764	Свидетельство о поверке № С-ДЭМ/18-01-2023/217503689 от 18.01.2023 г.
3	Дальномеры лазерные Leica DISTO A3, Leica DISTO A5, Leica DISTO A6, Leica DISTO A8	1060952126	Свидетельство о поверке № С-ДЭМ/18-01-2023/217503677 от 18.01.2023 г.

Сведения об уточняемых земельных участках

1. Сведения о характерных точках границы уточняемого земельного участка с кадастровым номером 91:04:022001:210 :

Система координат СК-63, зона 4

Зона № 4

Обозначение характерных точек границ	Координаты, м				Метод определения координат	Формулы, примененные для расчета средней квадратической погрешности определения координат характерных точек границ (Mt), с подставленными в такие формулы значениями и итоговые (вычисленные) значения Mt, м	Описание закрепления точки
	содержатся в Едином государственном реестре недвижимости		определены в результате выполнения комплексных кадастровых работ				
	X	Y	X	Y			
1	2	3	4	5	6	7	8
н1У	-	-	4941848.91	4395273.92	Метод спутниковых геодезических измерений (определений)	$Mt = \sqrt{\Delta \Sigma \int \pm 1/4 1/2 3/4 123 n}$	-
н2У	-	-	4941844.12	4395290.98	Метод спутниковых геодезических измерений (определений)	$Mt = \sqrt{\Delta \Sigma \int \pm 1/4 1/2 3/4 123 n}$	-
89	-	-	4941812.96	4395283.55	Метод спутниковых геодезических измерений (определений)	$Mt = \sqrt{\Delta \Sigma \int \pm 1/4 1/2 3/4 123 n}$	-
н3У	-	-	4941756.93	4395270.34	Метод спутниковых геодезических измерений (определений)	$Mt = \sqrt{\Delta \Sigma \int \pm 1/4 1/2 3/4 123 n}$	-
н4У	-	-	4941760.12	4395253.99	Метод спутниковых геодезических измерений (определений)	$Mt = \sqrt{\Delta \Sigma \int \pm 1/4 1/2 3/4 123 n}$	-
н5У	-	-	4941812.59	4395266.72	Метод спутниковых геодезических измерений (определений)	$Mt = \sqrt{\Delta \Sigma \int \pm 1/4 1/2 3/4 123 n}$	-
н1У	-	-	4941848.91	4395273.92	Метод спутниковых геодезических измерений (определений)	$Mt = \sqrt{\Delta \Sigma \int \pm 1/4 1/2 3/4 123 n}$	-

2. Сведения о частях границ уточняемого земельного участка с кадастровым номером 91:04:022001:210 :

Обозначение части границ		Горизонтальное проложение (S), м	Описание прохождения части границ	Сведения о согласовании местоположения границ (согласовано/спорное)
от т.	до т.			
1	2	3	4	5
н1У	н2У	17.72	-	-
н2У	89	32.03	-	-
89	н3У	57.57	-	-
н3У	н4У	16.66	-	-

2. Сведения о частях границ уточняемого земельного участка с кадастровым номером 91:04:022001:210 :				
Обозначение части границ		Горизонтальное проложение (S), м	Описание прохождения части границ	Сведения о согласовании местоположения границ (согласовано/спорное)
от т.	до т.			
1	2	3	4	5
н4У	н5У	53.99	-	-
н5У	н1У	37.03	-	-
3. Сведения о характеристиках уточняемого земельного участка с кадастровым номером 91:04:022001:210 :				
№ п/п	Наименование характеристики земельного участка	Значение характеристики		
1	2	3		
1.	Адрес земельного участка	-		
1.1.	Сведения о местоположении земельного участка (при отсутствии адреса) в структурированном в соответствии с федеральной информационной адресной системой виде	Российская Федерация, город Севастополь, село Верхнесадовое, улица Севастопольская, № 67		
1.2.	Дополнительные сведения о местоположении земельного участка	-		
2.	Площадь земельного участка ± величина погрешности определения (вычисления) площади ($P \pm \Delta P$), м ²	1506 ± 14		
3.	Формула, примененная для вычисления предельной погрешности определения площади земельного участка, с подставленными значениями и итоговые (вычисленные) значения (ΔP), м ²	$\Delta P = 3.5 * M_t * \sqrt{P} = 3.5 * 0,1 * \sqrt{1506} = 14$		
4.	Площадь земельного участка согласно сведениям Единого государственного реестра недвижимости (Ркад), м ²	1488		
5.	Оценка расхождения Р и Ркад (Р - Ркад), м ²	18		
6.	Предельные минимальный и максимальный размеры земельного участка (Рмин и Рмакс), м ²	400 1000		
7.	Вид (виды) разрешенного использования	для строительства и обслуживания жилого дома, хозяйственных построек и сооружений (приусадебный участок)		
7.1.	Дополнительные сведения об использовании земельного участка	-		
8.	Кадастровый или иной государственный учетный номер (инвентарный) здания, сооружения, объекта незавершенного строительства, расположенного на земельном участке	91:04:022001:70		
9.	Сведения о земельных участках (землях общего пользования, территории общего пользования), посредством которых обеспечивается доступ	Земли общего пользования		
10.	Иные сведения	-		
4. Пояснения к сведениям об уточняемом земельном участке с кадастровым номером 91:04:022001:210 :				
1.	-			

Сведения об уточняемых земельных участках

1. Сведения о характерных точках границы уточняемого земельного участка с кадастровым номером 91:04:022001:417 :

Система координат СК-63, зона 4

Зона № 4

Обозначение характерных точек границ	Координаты, м				Метод определения координат	Формулы, примененные для расчета средней квадратической погрешности определения координат характерных точек границ (Mt), с подставленными в такие формулы значениями и итоговые (вычисленные) значения Mt, м	Описание закрепления точки
	содержатся в Едином государственном реестре недвижимости		определены в результате выполнения комплексных кадастровых работ				
	X	Y	X	Y			
1	2	3	4	5	6	7	8
н6У	-	-	4941797.27	4395425.72	Метод спутниковых геодезических измерений (определений)	$Mt = \sqrt{\Delta \Sigma \int \pm 1/4 1/2 3/4}^{123 n}$	-
н7У	-	-	4941794.12	4395441.30	Метод спутниковых геодезических измерений (определений)	$Mt = \sqrt{\Delta \Sigma \int \pm 1/4 1/2 3/4}^{123 n}$	-
н8У	-	-	4941792.50	4395444.34	Метод спутниковых геодезических измерений (определений)	$Mt = \sqrt{\Delta \Sigma \int \pm 1/4 1/2 3/4}^{123 n}$	-
н9У	-	-	4941788.32	4395444.07	Метод спутниковых геодезических измерений (определений)	$Mt = \sqrt{\Delta \Sigma \int \pm 1/4 1/2 3/4}^{123 n}$	-
н10У	-	-	4941732.69	4395433.64	Метод спутниковых геодезических измерений (определений)	$Mt = \sqrt{\Delta \Sigma \int \pm 1/4 1/2 3/4}^{123 n}$	-
н11У	-	-	4941736.08	4395412.44	Метод спутниковых геодезических измерений (определений)	$Mt = \sqrt{\Delta \Sigma \int \pm 1/4 1/2 3/4}^{123 n}$	-
н12У	-	-	4941750.93	4395415.23	Метод спутниковых геодезических измерений (определений)	$Mt = \sqrt{\Delta \Sigma \int \pm 1/4 1/2 3/4}^{123 n}$	-
н6У	-	-	4941797.27	4395425.72	Метод спутниковых геодезических измерений (определений)	$Mt = \sqrt{\Delta \Sigma \int \pm 1/4 1/2 3/4}^{123 n}$	-

2. Сведения о частях границ уточняемого земельного участка с кадастровым номером 91:04:022001:417 :

Обозначение части границ		Горизонтальное проложение (S), м	Описание прохождения части границ	Сведения о согласовании местоположения границ (согласовано/спорное)
от т.	до т.			
1	2	3	4	5
н6У	н7У	15.90	-	-

2. Сведения о частях границ уточняемого земельного участка с кадастровым номером 91:04:022001:417 :				
Обозначение части границ		Горизонтальное проложение (S), м	Описание прохождения части границ	Сведения о согласовании местоположения границ (согласовано/спорное)
от т.	до т.			
1	2	3	4	5
н7У	н8У	3.44	-	-
н8У	н9У	4.19	-	-
н9У	н10У	56.60	-	-
н10У	н11У	21.47	-	-
н11У	н12У	15.11	-	-
н12У	н6У	47.51	-	-
3. Сведения о характеристиках уточняемого земельного участка с кадастровым номером 91:04:022001:417 :				
№ п/п	Наименование характеристики земельного участка	Значение характеристики		
1	2	3		
1.	Адрес земельного участка	-		
1.1.	Сведения о местоположении земельного участка (при отсутствии адреса) в структурированном в соответствии с федеральной информационной адресной системой виде	Российская Федерация, город Севастополь, село Верхнесадовое, переулок Луганский, № 1		
1.2.	Дополнительные сведения о местоположении земельного участка	-		
2.	Площадь земельного участка ± величина погрешности определения (вычисления) площади (P ± ΔP), м ²	1289 ± 13		
3.	Формула, примененная для вычисления предельной погрешности определения площади земельного участка, с подставленными значениями и итоговые (вычисленные) значения (ΔP), м ²	$\Delta P = 3.5 * M_t * \sqrt{P} = 3.5 * 0,1 * \sqrt{1289} = 13$		
4.	Площадь земельного участка согласно сведениям Единого государственного реестра недвижимости (P _{кад}), м ²	1247		
5.	Оценка расхождения P и P _{кад} (P - P _{кад}), м ²	42		
6.	Предельные минимальный и максимальный размеры земельного участка (P _{мин} и P _{макс}), м ²	400 1000		
7.	Вид (виды) разрешенного использования	для обслуживания существующего домовладения		
7.1.	Дополнительные сведения об использовании земельного участка	-		
8.	Кадастровый или иной государственный учетный номер (инвентарный) здания, сооружения, объекта незавершенного строительства, расположенного на земельном участке	91:04:022002:184		
9.	Сведения о земельных участках (землях общего пользования, территории общего пользования), посредством которых обеспечивается доступ	Земли общего пользования		
10.	Иные сведения	-		
4. Пояснения к сведениям об уточняемом земельном участке с кадастровым номером 91:04:022001:417 :				
1.	-			

Сведения об уточняемых земельных участках

1. Сведения о характерных точках границы уточняемого земельного участка с кадастровым номером 91:04:022001:480 :

Система координат СК-63, зона 4

Зона № 4

Обозначение характерных точек границ	Координаты, м				Метод определения координат	Формулы, примененные для расчета средней квадратической погрешности определения координат характерных точек границ (Mt), с подставленными в такие формулы значениями и итоговые (вычисленные) значения Mt, м	Описание закрепления точки
	содержатся в Едином государственном реестре недвижимости		определены в результате выполнения комплексных работ кадастровых работ				
	X	Y	X	Y			
1	2	3	4	5	6	7	8
н13У	-	-	4941775.03	4394855.24	Метод спутниковых геодезических измерений (определений)	$Mt = \sqrt{\Delta \Sigma \int \pm 1/4 1/2 3/4 123 n}$	-
н14У	-	-	4941777.32	4394820.36	Метод спутниковых геодезических измерений (определений)	$Mt = \sqrt{\Delta \Sigma \int \pm 1/4 1/2 3/4 123 n}$	-
н15У	-	-	4941740.21	4394842.46	Метод спутниковых геодезических измерений (определений)	$Mt = \sqrt{\Delta \Sigma \int \pm 1/4 1/2 3/4 123 n}$	-
н16У	-	-	4941738.93	4394853.14	Метод спутниковых геодезических измерений (определений)	$Mt = \sqrt{\Delta \Sigma \int \pm 1/4 1/2 3/4 123 n}$	-
н13У	-	-	4941775.03	4394855.24	Метод спутниковых геодезических измерений (определений)	$Mt = \sqrt{\Delta \Sigma \int \pm 1/4 1/2 3/4 123 n}$	-

2. Сведения о частях границ уточняемого земельного участка с кадастровым номером 91:04:022001:480 :

Обозначение части границ		Горизонтальное проложение (S), м	Описание прохождения части границ	Сведения о согласовании местоположения границ (согласовано/спорное)
от т.	до т.			
1	2	3	4	5
н13У	н14У	34.96	-	-
н14У	н15У	43.19	-	-
н15У	н16У	10.76	-	-
н16У	н13У	36.16	-	-

3. Сведения о характеристиках уточняемого земельного участка с кадастровым номером 91:04:022001:480 :

№ п/п	Наименование характеристики земельного участка	Значение характеристики
1	2	3
1.	Адрес земельного участка	-

3. Сведения о характеристиках уточняемого земельного участка с кадастровым номером 91:04:022001:480 :		
№ п/п	Наименование характеристики земельного участка	Значение характеристики
1	2	3
1.1.	Сведения о местоположении земельного участка (при отсутствии адреса) в структурированном в соответствии с федеральной информационной адресной системой виде	Российская Федерация, город Севастополь, село Верхнесадовое, улица Севастопольская, 109/2
1.2.	Дополнительные сведения о местоположении земельного участка	-
2.	Площадь земельного участка ± величина погрешности определения (вычисления) площади ($P \pm \Delta P$), м ²	816 ± 250
3.	Формула, примененная для вычисления предельной погрешности определения площади земельного участка, с подставленными значениями и итоговые (вычисленные) значения (ΔP), м ²	$\Delta P = 3.5 * M_t * \sqrt{P} = 3.5 * 2,5 * \sqrt{816} = 250$
4.	Площадь земельного участка согласно сведениям Единого государственного реестра недвижимости (Ркад), м ²	800
5.	Оценка расхождения Р и Ркад (Р - Ркад), м ²	16
6.	Предельные минимальный и максимальный размеры земельного участка (Рмин и Рмакс), м ²	400 1000
7.	Вид (виды) разрешенного использования	для строительства и обслуживания жилого дома и хозяйственных построек
7.1.	Дополнительные сведения об использовании земельного участка	-
8.	Кадастровый или иной государственный учетный номер (инвентарный) здания, сооружения, объекта незавершенного строительства, расположенного на земельном участке	91:04:022001:1345 91:04:022001:1346 91:04:022001:478
9.	Сведения о земельных участках (землях общего пользования, территории общего пользования), посредством которых обеспечивается доступ	Земли общего пользования
10.	Иные сведения	-
4. Пояснения к сведениям об уточняемом земельном участке с кадастровым номером 91:04:022001:480 :		
1.	-	

Сведения об уточняемых земельных участках

1. Сведения о характерных точках границы уточняемого земельного участка с кадастровым номером 91:04:022001:25 :

Система координат СК-63, зона 4

Зона №4

Обозначение характерных точек границ	Координаты, м				Метод определения координат	Формулы, примененные для расчета средней квадратической погрешности определения координат характерных точек границ (Mt), с подставленными в такие формулы значениями и итоговые (вычисленные) значения Mt, м	Описание закрепления точки
	содержатся в Едином государственном реестре недвижимости		определены в результате выполнения комплексных кадастровых работ				
	X	Y	X	Y			
1	2	3	4	5	6	7	8
н17У	-	-	4941778.19	4396053.24	Метод спутниковых геодезических измерений (определений)	$Mt = \sqrt{\Delta \Sigma \int \pm \frac{1}{4} \frac{1}{2} \frac{3}{4} 123 n}$	-
127	-	-	4941772.82	4396050.54	Метод спутниковых геодезических измерений (определений)	$Mt = \sqrt{\Delta \Sigma \int \pm \frac{1}{4} \frac{1}{2} \frac{3}{4} 123 n}$	-
128	-	-	4941770.36	4396049.29	Метод спутниковых геодезических измерений (определений)	$Mt = \sqrt{\Delta \Sigma \int \pm \frac{1}{4} \frac{1}{2} \frac{3}{4} 123 n}$	-
129	-	-	4941763.92	4396045.51	Метод спутниковых геодезических измерений (определений)	$Mt = \sqrt{\Delta \Sigma \int \pm \frac{1}{4} \frac{1}{2} \frac{3}{4} 123 n}$	-
н18У	-	-	4941752.66	4396039.78	Метод спутниковых геодезических измерений (определений)	$Mt = \sqrt{\Delta \Sigma \int \pm \frac{1}{4} \frac{1}{2} \frac{3}{4} 123 n}$	-
н19У	-	-	4941733.02	4396027.44	Метод спутниковых геодезических измерений (определений)	$Mt = \sqrt{\Delta \Sigma \int \pm \frac{1}{4} \frac{1}{2} \frac{3}{4} 123 n}$	-
н20У	-	-	4941697.06	4396008.87	Метод спутниковых геодезических измерений (определений)	$Mt = \sqrt{\Delta \Sigma \int \pm \frac{1}{4} \frac{1}{2} \frac{3}{4} 123 n}$	-
н21У	-	-	4941692.01	4396016.76	Метод спутниковых геодезических измерений (определений)	$Mt = \sqrt{\Delta \Sigma \int \pm \frac{1}{4} \frac{1}{2} \frac{3}{4} 123 n}$	-
н22У	-	-	4941728.57	4396036.52	Метод спутниковых геодезических измерений (определений)	$Mt = \sqrt{\Delta \Sigma \int \pm \frac{1}{4} \frac{1}{2} \frac{3}{4} 123 n}$	-
н23У	-	-	4941749.16	4396046.68	Метод спутниковых геодезических измерений (определений)	$Mt = \sqrt{\Delta \Sigma \int \pm \frac{1}{4} \frac{1}{2} \frac{3}{4} 123 n}$	-

1. Сведения о характерных точках границы уточняемого земельного участка с кадастровым номером 91:04:022001:25 :							
Система координат СК-63, зона 4							Зона № 4
Обозначение характерных точек границ	Координаты, м				Метод определения координат	Формулы, примененные для расчета средней квадратической погрешности определения координат характерных точек границ (Mt), с подставленными в такие формулы значениями и итоговые (вычисленные) значения Mt, м	Описание закрепления точки
	содержатся в Едином государственном реестре недвижимости		определены в результате выполнения комплексных кадастровых работ				
	X	Y	X	Y			
1	2	3	4	5	6	7	8
н24У	-	-	4941767.29	4396052.46	Метод спутниковых геодезических измерений (определений)	$Mt = \sqrt{\Delta \Sigma \int \pm 1/4 1/2 3/4 123 n}$	-
н25У	-	-	4941775.38	4396058.07	Метод спутниковых геодезических измерений (определений)	$Mt = \sqrt{\Delta \Sigma \int \pm 1/4 1/2 3/4 123 n}$	-
н26У	-	-	4941767.52	4396071.57	Метод спутниковых геодезических измерений (определений)	$Mt = \sqrt{\Delta \Sigma \int \pm 1/4 1/2 3/4 123 n}$	-
н27У	-	-	4941772.06	4396072.87	Метод спутниковых геодезических измерений (определений)	$Mt = \sqrt{\Delta \Sigma \int \pm 1/4 1/2 3/4 123 n}$	-
н28У	-	-	4941792.64	4396081.96	Метод спутниковых геодезических измерений (определений)	$Mt = \sqrt{\Delta \Sigma \int \pm 1/4 1/2 3/4 123 n}$	-
н29У	-	-	4941800.84	4396062.15	Метод спутниковых геодезических измерений (определений)	$Mt = \sqrt{\Delta \Sigma \int \pm 1/4 1/2 3/4 123 n}$	-
126	-	-	4941780.53	4396054.42	Метод спутниковых геодезических измерений (определений)	$Mt = \sqrt{\Delta \Sigma \int \pm 1/4 1/2 3/4 123 n}$	-
н17У	-	-	4941778.19	4396053.24	Метод спутниковых геодезических измерений (определений)	$Mt = \sqrt{\Delta \Sigma \int \pm 1/4 1/2 3/4 123 n}$	-
2. Сведения о частях границ уточняемого земельного участка с кадастровым номером 91:04:022001:25 :							
Обозначение части границ		Горизонтальное проложение (S), м	Описание прохождения части границ	Сведения о согласовании местоположения границ (согласовано/спорное)			
от т.	до т.						
1	2	3	4	5			
н17У	127	6.01	-	-			
127	128	2.76	-	-			
128	129	7.47	-	-			
129	н18У	12.63	-	-			

2. Сведения о частях границ уточняемого земельного участка с кадастровым номером 91:04:022001:25 :

Обозначение части границ		Горизонтальное проложение (S), м	Описание прохождения части границ	Сведения о согласовании местоположения границ (согласовано/спорное)
от т.	до т.			
1	2	3	4	5
н18У	н19У	23.19	-	-
н19У	н20У	40.47	-	-
н20У	н21У	9.37	-	-
н21У	н22У	41.56	-	-
н22У	н23У	22.96	-	-
н23У	н24У	19.03	-	-
н24У	н25У	9.84	-	-
н25У	н26У	15.62	-	-
н26У	н27У	4.72	-	-
н27У	н28У	22.50	-	-
н28У	н29У	21.44	-	-
н29У	126	21.73	-	-
126	н17У	2.62	-	-

3. Сведения о характеристиках уточняемого земельного участка с кадастровым номером 91:04:022001:25 :

№ п/п	Наименование характеристики земельного участка	Значение характеристики
1	2	3
1.	Адрес земельного участка	Российская Федерация, город Севастополь, внутригородское муниципальное образование Верхнесадовский муниципальный округ, село Верхнесадовое, улица Пирогова, земельный участок 12
1.1.	Сведения о местоположении земельного участка (при отсутствии адреса) в структурированном в соответствии с федеральной информационной адресной системой виде	-
1.2.	Дополнительные сведения о местоположении земельного участка	-
2.	Площадь земельного участка \pm величина погрешности определения (вычисления) площади ($P \pm \Delta P$), м ²	1304 \pm 13
3.	Формула, примененная для вычисления предельной погрешности определения площади земельного участка, с подставленными значениями и итоговые (вычисленные) значения (ΔP), м ²	$\Delta P = 3.5 * M_t * \sqrt{P} = 3.5 * 0,1 * \sqrt{1304} = 13$
4.	Площадь земельного участка согласно сведениям Единого государственного реестра недвижимости (Ркад), м ²	1305
5.	Оценка расхождения Р и Ркад ($P - P_{кад}$), м ²	1
6.	Предельные минимальный и максимальный размеры земельного участка ($P_{мин}$ и $P_{макс}$), м ²	400 1000
7.	Вид (виды) разрешенного использования	для обслуживания существующего домовладения
7.1.	Дополнительные сведения об использовании земельного участка	-

3. Сведения о характеристиках уточняемого земельного участка с кадастровым номером 91:04:022001:25 :

№ п/п	Наименование характеристики земельного участка	Значение характеристики
1	2	3
8.	Кадастровый или иной государственный учетный номер (инвентарный) здания, сооружения, объекта незавершенного строительства, расположенного на земельном участке	-
9.	Сведения о земельных участках (землях общего пользования, территории общего пользования), посредством которых обеспечивается доступ	Земли общего пользования
10.	Иные сведения	-

4. Пояснения к сведениям об уточняемом земельном участке с кадастровым номером 91:04:022001:25 :

1.	-
----	---

Сведения об уточняемых земельных участках

1. Сведения о характерных точках границы уточняемого земельного участка с кадастровым номером 91:04:022002:103 :

Система координат СК-63, зона 4

Зона №4

Обозначение характерных точек границ	Координаты, м				Метод определения координат	Формулы, примененные для расчета средней квадратической погрешности определения координат характерных точек границ (Mt), с подставленными в такие формулы значениями и итоговые (вычисленные) значения Mt, м	Описание закрепления точки
	содержатся в Едином государственном реестре недвижимости		определены в результате выполнения комплексных работ кадастровых работ				
	X	Y	X	Y			
1	2	3	4	5	6	7	8
н32У	-	-	4941759.57	4395625.35	Метод спутниковых геодезических измерений (определений)	$Mt = \sqrt{\Delta \Sigma \int \pm 1/4 1/2 3/4}^{123 n}$	-
н33У	-	-	4941763.37	4395640.88	Метод спутниковых геодезических измерений (определений)	$Mt = \sqrt{\Delta \Sigma \int \pm 1/4 1/2 3/4}^{123 n}$	-
н34У	-	-	4941766.08	4395658.23	Метод спутниковых геодезических измерений (определений)	$Mt = \sqrt{\Delta \Sigma \int \pm 1/4 1/2 3/4}^{123 n}$	-
н35У	-	-	4941761.79	4395658.94	Метод спутниковых геодезических измерений (определений)	$Mt = \sqrt{\Delta \Sigma \int \pm 1/4 1/2 3/4}^{123 n}$	-
н36У	-	-	4941760.93	4395653.71	Метод спутниковых геодезических измерений (определений)	$Mt = \sqrt{\Delta \Sigma \int \pm 1/4 1/2 3/4}^{123 n}$	-
н37У	-	-	4941755.34	4395655.05	Метод спутниковых геодезических измерений (определений)	$Mt = \sqrt{\Delta \Sigma \int \pm 1/4 1/2 3/4}^{123 n}$	-
н38У	-	-	4941751.22	4395657.32	Метод спутниковых геодезических измерений (определений)	$Mt = \sqrt{\Delta \Sigma \int \pm 1/4 1/2 3/4}^{123 n}$	-
н39У	-	-	4941743.33	4395659.45	Метод спутниковых геодезических измерений (определений)	$Mt = \sqrt{\Delta \Sigma \int \pm 1/4 1/2 3/4}^{123 n}$	-
н40У	-	-	4941716.94	4395666.40	Метод спутниковых геодезических измерений (определений)	$Mt = \sqrt{\Delta \Sigma \int \pm 1/4 1/2 3/4}^{123 n}$	-
н41У	-	-	4941709.37	4395633.85	Метод спутниковых геодезических измерений (определений)	$Mt = \sqrt{\Delta \Sigma \int \pm 1/4 1/2 3/4}^{123 n}$	-

1. Сведения о характерных точках границы уточняемого земельного участка с кадастровым номером 91:04:022002:103 :							
Система координат СК-63, зона 4							Зона № 4
Обозначение характерных точек границ	Координаты, м				Метод определения координат	Формулы, примененные для расчета средней квадратической погрешности определения координат характерных точек границ (Mt), с подставленными в такие формулы значениями и итоговые (вычисленные) значения Mt, м	Описание закрепления точки
	содержатся в Едином государственном реестре недвижимости		определены в результате выполнения комплексных кадастровых работ				
	X	Y	X	Y			
1	2	3	4	5	6	7	8
н42У	-	-	4941735.75	4395629.12	Метод спутниковых геодезических измерений (определений)	$Mt = \sqrt{\Delta \Sigma \int \pm \frac{1}{4} \frac{1}{2} \frac{3}{4} 123 n}$	-
н32У	-	-	4941759.57	4395625.35	Метод спутниковых геодезических измерений (определений)	$Mt = \sqrt{\Delta \Sigma \int \pm \frac{1}{4} \frac{1}{2} \frac{3}{4} 123 n}$	-
2. Сведения о частях границ уточняемого земельного участка с кадастровым номером 91:04:022002:103 :							
Обозначение части границ		Горизонтальное проложение (S), м	Описание прохождения части границ	Сведения о согласовании местоположения границ (согласовано/спорное)			
от т.	до т.						
1	2	3	4	5			
н32У	н33У	15.99	-	-			
н33У	н34У	17.56	-	-			
н34У	н35У	4.35	-	-			
н35У	н36У	5.30	-	-			
н36У	н37У	5.75	-	-			
н37У	н38У	4.70	-	-			
н38У	н39У	8.17	-	-			
н39У	н40У	27.29	-	-			
н40У	н41У	33.42	-	-			
н41У	н42У	26.80	-	-			
н42У	н32У	24.12	-	-			
3. Сведения о характеристиках уточняемого земельного участка с кадастровым номером 91:04:022002:103 :							
№ п/п	Наименование характеристики земельного участка			Значение характеристики			
1	2			3			
1.	Адрес земельного участка			-			
1.1.	Сведения о местоположении земельного участка (при отсутствии адреса) в структурированном в соответствии с федеральной информационной адресной системой виде			Российская Федерация, город Севастополь, село Верхнесадовое, переулок Братский, 10			
1.2.	Дополнительные сведения о местоположении земельного участка			-			
2.	Площадь земельного участка ± величина погрешности определения (вычисления) площади (P ± ΔP), м2			1596 ± 14			

3. Сведения о характеристиках уточняемого земельного участка с кадастровым номером 91:04:022002:103 :		
№ п/п	Наименование характеристики земельного участка	Значение характеристики
1	2	3
3.	Формула, примененная для вычисления предельной погрешности определения площади земельного участка, с подставленными значениями и итоговые (вычисленные) значения (ΔP), м ²	$\Delta P=3.5*Mt*\sqrt{P}=3.5*0,1*\sqrt{1596}=14$
4.	Площадь земельного участка согласно сведениям Единого государственного реестра недвижимости (Ркад), м ²	1500
5.	Оценка расхождения Р и Ркад (Р - Ркад), м ²	96
6.	Предельные минимальный и максимальный размеры земельного участка (Рмин и Рмакс), м ²	400 1000
7.	Вид (виды) разрешенного использования	для строительства и обслуживания жилого дома, хозяйственных построек и сооружений
7.1.	Дополнительные сведения об использовании земельного участка	-
8.	Кадастровый или иной государственный учетный номер (инвентарный) здания, сооружения, объекта незавершенного строительства, расположенного на земельном участке	91:04:022002:111
9.	Сведения о земельных участках (землях общего пользования, территории общего пользования), посредством которых обеспечивается доступ	Земли общего пользования
10.	Иные сведения	-
4. Пояснения к сведениям об уточняемом земельном участке с кадастровым номером 91:04:022002:103 :		
1.	-	

Сведения об уточняемых земельных участках

1. Сведения о характерных точках границы уточняемого земельного участка с кадастровым номером 91:04:022002:106 :

Система координат СК-63, зона 4

Зона №4

Обозначение характерных точек границ	Координаты, м				Метод определения координат	Формулы, примененные для расчета средней квадратической погрешности определения координат характерных точек границ (Mt), с подставленными в такие формулы значениями и итоговые (вычисленные) значения Mt, м	Описание закрепления точки
	содержатся в Едином государственном реестре недвижимости		определены в результате выполнения комплексных кадастровых работ				
	X	Y	X	Y			
1	2	3	4	5	6	7	8
н43У	-	-	4941772.14	4394973.49	Метод спутниковых геодезических измерений (определений)	$Mt = \sqrt{\Delta \Sigma \int \pm 1/4 1/2 3/4}^{123 n}$	-
н44У	-	-	4941769.08	4394949.80	Метод спутниковых геодезических измерений (определений)	$Mt = \sqrt{\Delta \Sigma \int \pm 1/4 1/2 3/4}^{123 n}$	-
н45У	-	-	4941741.81	4394931.55	Метод спутниковых геодезических измерений (определений)	$Mt = \sqrt{\Delta \Sigma \int \pm 1/4 1/2 3/4}^{123 n}$	-
н46У	-	-	4941730.61	4394927.67	Метод спутниковых геодезических измерений (определений)	$Mt = \sqrt{\Delta \Sigma \int \pm 1/4 1/2 3/4}^{123 n}$	-
н47У	-	-	4941731.27	4394944.96	Метод спутниковых геодезических измерений (определений)	$Mt = \sqrt{\Delta \Sigma \int \pm 1/4 1/2 3/4}^{123 n}$	-
н48У	-	-	4941732.43	4394946.75	Метод спутниковых геодезических измерений (определений)	$Mt = \sqrt{\Delta \Sigma \int \pm 1/4 1/2 3/4}^{123 n}$	-
н49У	-	-	4941733.54	4394953.41	Метод спутниковых геодезических измерений (определений)	$Mt = \sqrt{\Delta \Sigma \int \pm 1/4 1/2 3/4}^{123 n}$	-
н50У	-	-	4941734.50	4394968.20	Метод спутниковых геодезических измерений (определений)	$Mt = \sqrt{\Delta \Sigma \int \pm 1/4 1/2 3/4}^{123 n}$	-
н51У	-	-	4941736.77	4394968.17	Метод спутниковых геодезических измерений (определений)	$Mt = \sqrt{\Delta \Sigma \int \pm 1/4 1/2 3/4}^{123 n}$	-
н52У	-	-	4941737.64	4394977.40	Метод спутниковых геодезических измерений (определений)	$Mt = \sqrt{\Delta \Sigma \int \pm 1/4 1/2 3/4}^{123 n}$	-

1. Сведения о характерных точках границы уточняемого земельного участка с кадастровым номером 91:04:022002:106 :							
Система координат СК-63, зона 4							Зона № 4
Обозначение характерных точек границ	Координаты, м				Метод определения координат	Формулы, примененные для расчета средней квадратической погрешности определения координат характерных точек границ (Mt), с подставленными в такие формулы значениями и итоговые (вычисленные) значения Mt, м	Описание закрепления точки
	содержатся в Едином государственном реестре недвижимости		определены в результате выполнения комплексных кадастровых работ				
	X	Y	X	Y			
1	2	3	4	5	6	7	8
н53У	-	-	4941747.42	4394978.01	Метод спутниковых геодезических измерений (определений)	$Mt = \sqrt{\Delta \Sigma \int \pm 1/4 1/2 3/4 123 n}$	-
н43У	-	-	4941772.14	4394973.49	Метод спутниковых геодезических измерений (определений)	$Mt = \sqrt{\Delta \Sigma \int \pm 1/4 1/2 3/4 123 n}$	-
2. Сведения о частях границ уточняемого земельного участка с кадастровым номером 91:04:022002:106 :							
Обозначение части границ		Горизонтальное проложение (S), м	Описание прохождения части границ	Сведения о согласовании местоположения границ (согласовано/спорное)			
от т.	до т.						
1	2	3	4	5			
н43У	н44У	23.89	-	-			
н44У	н45У	32.81	-	-			
н45У	н46У	11.85	-	-			
н46У	н47У	17.30	-	-			
н47У	н48У	2.13	-	-			
н48У	н49У	6.75	-	-			
н49У	н50У	14.82	-	-			
н50У	н51У	2.27	-	-			
н51У	н52У	9.27	-	-			
н52У	н53У	9.80	-	-			
н53У	н43У	25.13	-	-			
3. Сведения о характеристиках уточняемого земельного участка с кадастровым номером 91:04:022002:106 :							
№ п/п	Наименование характеристики земельного участка			Значение характеристики			
1	2			3			
1.	Адрес земельного участка			-			
1.1.	Сведения о местоположении земельного участка (при отсутствии адреса) в структурированном в соответствии с федеральной информационной адресной системой виде			Российская Федерация, город Севастополь, внутригородское муниципальное образование Верхнесадовский муниципальный округ, село Верхнесадовое, улица Севастопольская, земельный участок 101			

3. Сведения о характеристиках уточняемого земельного участка с кадастровым номером 91:04:022002:106 :		
№ п/п	Наименование характеристики земельного участка	Значение характеристики
1	2	3
1.2.	Дополнительные сведения о местоположении земельного участка	-
2.	Площадь земельного участка \pm величина погрешности определения (вычисления) площади ($P \pm \Delta P$), м ²	1412 \pm 329
3.	Формула, примененная для вычисления предельной погрешности определения площади земельного участка, с подставленными значениями и итоговые (вычисленные) значения (ΔP), м ²	$\Delta P = 3.5 * M_t * \sqrt{P} = 3.5 * 2,5 * \sqrt{1412} = 329$
4.	Площадь земельного участка согласно сведениям Единого государственного реестра недвижимости ($P_{\text{кад}}$), м ²	1350
5.	Оценка расхождения P и $P_{\text{кад}}$ ($P - P_{\text{кад}}$), м ²	62
6.	Предельные минимальный и максимальный размеры земельного участка ($P_{\text{мин}}$ и $P_{\text{макс}}$), м ²	400 1000
7.	Вид (виды) разрешенного использования	для строительства и обслуживания жилого дома и хозяйственных построек
7.1.	Дополнительные сведения об использовании земельного участка	-
8.	Кадастровый или иной государственный учетный номер (инвентарный) здания, сооружения, объекта незавершенного строительства, расположенного на земельном участке	91:04:022001:306
9.	Сведения о земельных участках (землях общего пользования, территории общего пользования), посредством которых обеспечивается доступ	Земли общего пользования
10.	Иные сведения	-
4. Пояснения к сведениям об уточняемом земельном участке с кадастровым номером 91:04:022002:106 :		
1.	-	

Сведения об уточняемых земельных участках

1. Сведения о характерных точках границы уточняемого земельного участка с кадастровым номером 91:04:022002:127 :

Система координат СК-63, зона 4

Зона №4

Обозначение характерных точек границ	Координаты, м				Метод определения координат	Формулы, примененные для расчета средней квадратической погрешности определения координат характерных точек границ (Mt), с подставленными в такие формулы значениями и итоговые (вычисленные) значения Mt, м	Описание закрепления точки
	содержатся в Едином государственном реестре недвижимости		определены в результате выполнения комплексных кадастровых работ				
	X	Y	X	Y			
1	2	3	4	5	6	7	8
н54У	-	-	4941864.44	4395622.92	Метод спутниковых геодезических измерений (определений)	$Mt = \sqrt{\Delta \Sigma \int \pm \frac{1}{4} \frac{1}{2} \frac{3}{4} 123 n}$	-
н55У	-	-	4941864.07	4395613.97	Метод спутниковых геодезических измерений (определений)	$Mt = \sqrt{\Delta \Sigma \int \pm \frac{1}{4} \frac{1}{2} \frac{3}{4} 123 n}$	-
н56У	-	-	4941862.10	4395614.03	Метод спутниковых геодезических измерений (определений)	$Mt = \sqrt{\Delta \Sigma \int \pm \frac{1}{4} \frac{1}{2} \frac{3}{4} 123 n}$	-
н57У	-	-	4941861.15	4395610.03	Метод спутниковых геодезических измерений (определений)	$Mt = \sqrt{\Delta \Sigma \int \pm \frac{1}{4} \frac{1}{2} \frac{3}{4} 123 n}$	-
н58У	-	-	4941849.22	4395609.65	Метод спутниковых геодезических измерений (определений)	$Mt = \sqrt{\Delta \Sigma \int \pm \frac{1}{4} \frac{1}{2} \frac{3}{4} 123 n}$	-
н59У	-	-	4941841.32	4395609.66	Метод спутниковых геодезических измерений (определений)	$Mt = \sqrt{\Delta \Sigma \int \pm \frac{1}{4} \frac{1}{2} \frac{3}{4} 123 n}$	-
н60У	-	-	4941837.81	4395610.43	Метод спутниковых геодезических измерений (определений)	$Mt = \sqrt{\Delta \Sigma \int \pm \frac{1}{4} \frac{1}{2} \frac{3}{4} 123 n}$	-
н61У	-	-	4941830.24	4395610.51	Метод спутниковых геодезических измерений (определений)	$Mt = \sqrt{\Delta \Sigma \int \pm \frac{1}{4} \frac{1}{2} \frac{3}{4} 123 n}$	-
н62У	-	-	4941830.19	4395614.23	Метод спутниковых геодезических измерений (определений)	$Mt = \sqrt{\Delta \Sigma \int \pm \frac{1}{4} \frac{1}{2} \frac{3}{4} 123 n}$	-
413	-	-	4941830.05	4395623.77	Метод спутниковых геодезических измерений (определений)	$Mt = \sqrt{\Delta \Sigma \int \pm \frac{1}{4} \frac{1}{2} \frac{3}{4} 123 n}$	-

1. Сведения о характерных точках границы уточняемого земельного участка с кадастровым номером 91:04:022002:127 :							
Система координат СК-63, зона 4							Зона № 4
Обозначение характерных точек границ	Координаты, м				Метод определения координат	Формулы, примененные для расчета средней квадратической погрешности определения координат характерных точек границ (Mt), с подставленными в такие формулы значениями и итоговые (вычисленные) значения Mt, м	Описание закрепления точки
	содержатся в Едином государственном реестре недвижимости		определены в результате выполнения комплексных кадастровых работ				
	X	Y	X	Y			
1	2	3	4	5	6	7	8
н54У	-	-	4941864.44	4395622.92	Метод спутниковых геодезических измерений (определений)	$Mt = \sqrt{\Delta \Sigma \int \pm 1/4 \ 1/2 \ 3/4 \ 123 \ n}$	-
2. Сведения о частях границ уточняемого земельного участка с кадастровым номером 91:04:022002:127 :							
Обозначение части границ		Горизонтальное проложение (S), м	Описание прохождения части границ	Сведения о согласовании местоположения границ (согласовано/спорное)			
от т.	до т.						
1	2	3	4	5			
н54У	н55У	8.96	-	-			
н55У	н56У	1.97	-	-			
н56У	н57У	4.11	-	-			
н57У	н58У	11.94	-	-			
н58У	н59У	7.90	-	-			
н59У	н60У	3.59	-	-			
н60У	н61У	7.57	-	-			
н61У	н62У	3.72	-	-			
н62У	413	9.54	-	-			
413	н54У	34.40	-	-			
3. Сведения о характеристиках уточняемого земельного участка с кадастровым номером 91:04:022002:127 :							
№ п/п	Наименование характеристики земельного участка		Значение характеристики				
1	2		3				
1.	Адрес земельного участка		-				
1.1.	Сведения о местоположении земельного участка (при отсутствии адреса) в структурированном в соответствии с федеральной информационной адресной системой виде		Российская Федерация, город Севастополь, село Верхнесадовое, улица Севастопольская, 45/2				
1.2.	Дополнительные сведения о местоположении земельного участка		-				
2.	Площадь земельного участка ± величина погрешности определения (вычисления) площади (P ± ΔP), м2		446 ± 185				
3.	Формула, примененная для вычисления предельной погрешности определения площади земельного участка, с подставленными значениями и итоговые (вычисленные) значения (ΔP), м2		$\Delta P = 3.5 * Mt * \sqrt{P} = 3.5 * 2,5 * \sqrt{446} = 185$				
4.	Площадь земельного участка согласно сведениям Единого государственного реестра недвижимости (Pкад), м2		500				

3. Сведения о характеристиках уточняемого земельного участка с кадастровым номером 91:04:022002:127 :

№ п/п	Наименование характеристики земельного участка	Значение характеристики
1	2	3
5.	Оценка расхождения Р и Ркад (Р - Ркад), м2	54
6.	Предельные минимальный и максимальный размеры земельного участка (Рмин и Рмакс), м2	400 1000
7.	Вид (виды) разрешенного использования	для строительства и обслуживания жилого дома и хозяйственных построек
7.1.	Дополнительные сведения об использовании земельного участка	-
8.	Кадастровый или иной государственный учетный номер (инвентарный) здания, сооружения, объекта незавершенного строительства, расположенного на земельном участке	91:04:022001:247
9.	Сведения о земельных участках (землях общего пользования, территории общего пользования), посредством которых обеспечивается доступ	Земли общего пользования
10.	Иные сведения	-

4. Пояснения к сведениям об уточняемом земельном участке с кадастровым номером 91:04:022002:127 :

1.	-
----	---

Сведения об уточняемых земельных участках

1. Сведения о характерных точках границы уточняемого земельного участка с кадастровым номером 91:04:022002:13 :

Система координат СК-63, зона 4

Зона №4

Обозначение характерных точек границ	Координаты, м				Метод определения координат	Формулы, примененные для расчета средней квадратической погрешности определения координат характерных точек границ (Mt), с подставленными в такие формулы значениями и итоговые (вычисленные) значения Mt, м	Описание закрепления точки
	содержатся в Едином государственном реестре недвижимости		определены в результате выполнения комплексных кадастровых работ				
	X	Y	X	Y			
1	2	3	4	5	6	7	8
н63У	-	-	4941718.96	4396215.20	Метод спутниковых геодезических измерений (определений)	$Mt = \sqrt{\Delta \Sigma \int \pm 1/4 1/2 3/4}^{123 n}$	-
н64У	-	-	4941694.75	4396217.56	Метод спутниковых геодезических измерений (определений)	$Mt = \sqrt{\Delta \Sigma \int \pm 1/4 1/2 3/4}^{123 n}$	-
н65У	-	-	4941695.54	4396225.32	Метод спутниковых геодезических измерений (определений)	$Mt = \sqrt{\Delta \Sigma \int \pm 1/4 1/2 3/4}^{123 n}$	-
н66У	-	-	4941701.14	4396232.42	Метод спутниковых геодезических измерений (определений)	$Mt = \sqrt{\Delta \Sigma \int \pm 1/4 1/2 3/4}^{123 n}$	-
н67У	-	-	4941701.18	4396235.03	Метод спутниковых геодезических измерений (определений)	$Mt = \sqrt{\Delta \Sigma \int \pm 1/4 1/2 3/4}^{123 n}$	-
н68У	-	-	4941703.64	4396243.53	Метод спутниковых геодезических измерений (определений)	$Mt = \sqrt{\Delta \Sigma \int \pm 1/4 1/2 3/4}^{123 n}$	-
н69У	-	-	4941704.37	4396251.89	Метод спутниковых геодезических измерений (определений)	$Mt = \sqrt{\Delta \Sigma \int \pm 1/4 1/2 3/4}^{123 n}$	-
н70У	-	-	4941703.38	4396259.46	Метод спутниковых геодезических измерений (определений)	$Mt = \sqrt{\Delta \Sigma \int \pm 1/4 1/2 3/4}^{123 n}$	-
н71У	-	-	4941701.28	4396268.68	Метод спутниковых геодезических измерений (определений)	$Mt = \sqrt{\Delta \Sigma \int \pm 1/4 1/2 3/4}^{123 n}$	-
н72У	-	-	4941701.21	4396275.45	Метод спутниковых геодезических измерений (определений)	$Mt = \sqrt{\Delta \Sigma \int \pm 1/4 1/2 3/4}^{123 n}$	-

1. Сведения о характерных точках границы уточняемого земельного участка с кадастровым номером 91:04:022002:13 :							
Система координат СК-63, зона 4							Зона № 4
Обозначение характерных точек границ	Координаты, м				Метод определения координат	Формулы, примененные для расчета средней квадратической погрешности определения координат характерных точек границ (Mt), с подставленными в такие формулы значениями и итоговые (вычисленные) значения Mt, м	Описание закрепления точки
	содержатся в Едином государственном реестре недвижимости		определены в результате выполнения комплексных кадастровых работ				
	X	Y	X	Y			
1	2	3	4	5	6	7	8
н73У	-	-	4941715.89	4396276.21	Метод спутниковых геодезических измерений (определений)	$Mt = \sqrt{\Delta \Sigma \int \pm 1/4 1/2 3/4 123 n}$	-
н74У	-	-	4941716.94	4396266.27	Метод спутниковых геодезических измерений (определений)	$Mt = \sqrt{\Delta \Sigma \int \pm 1/4 1/2 3/4 123 n}$	-
н75У	-	-	4941719.20	4396246.23	Метод спутниковых геодезических измерений (определений)	$Mt = \sqrt{\Delta \Sigma \int \pm 1/4 1/2 3/4 123 n}$	-
н63У	-	-	4941718.96	4396215.20	Метод спутниковых геодезических измерений (определений)	$Mt = \sqrt{\Delta \Sigma \int \pm 1/4 1/2 3/4 123 n}$	-
2. Сведения о частях границ уточняемого земельного участка с кадастровым номером 91:04:022002:13 :							
Обозначение части границ		Горизонтальное проложение (S), м	Описание прохождения части границ	Сведения о согласовании местоположения границ (согласовано/спорное)			
от т.	до т.						
1	2	3	4	5			
н63У	н64У	24.32	-	-			
н64У	н65У	7.80	-	-			
н65У	н66У	9.04	-	-			
н66У	н67У	2.61	-	-			
н67У	н68У	8.85	-	-			
н68У	н69У	8.39	-	-			
н69У	н70У	7.63	-	-			
н70У	н71У	9.46	-	-			
н71У	н72У	6.77	-	-			
н72У	н73У	14.70	-	-			
н73У	н74У	10.00	-	-			
н74У	н75У	20.17	-	-			
н75У	н63У	31.03	-	-			

3. Сведения о характеристиках уточняемого земельного участка с кадастровым номером 91:04:022002:13 :		
№ п/п	Наименование характеристики земельного участка	Значение характеристики
1	2	3
1.	Адрес земельного участка	-
1.1.	Сведения о местоположении земельного участка (при отсутствии адреса) в структурированном в соответствии с федеральной информационной адресной системой виде	Российская Федерация, город Севастополь, село Верхнесадовое, по пер. Партизан, №3
1.2.	Дополнительные сведения о местоположении земельного участка	-
2.	Площадь земельного участка \pm величина погрешности определения (вычисления) площади ($P \pm \Delta P$), м ²	1028 \pm 11
3.	Формула, примененная для вычисления предельной погрешности определения площади земельного участка, с подставленными значениями и итоговые (вычисленные) значения (ΔP), м ²	$\Delta P = 3.5 * M_t * \sqrt{P} = 3.5 * 0,1 * \sqrt{1028} = 11$
4.	Площадь земельного участка согласно сведениям Единого государственного реестра недвижимости ($R_{\text{кад}}$), м ²	941
5.	Оценка расхождения P и $R_{\text{кад}}$ ($P - R_{\text{кад}}$), м ²	87
6.	Предельные минимальный и максимальный размеры земельного участка ($R_{\text{мин}}$ и $R_{\text{макс}}$), м ²	400 1000
7.	Вид (виды) разрешенного использования	для обслуживания существующего домовладения
7.1.	Дополнительные сведения об использовании земельного участка	-
8.	Кадастровый или иной государственный учетный номер (инвентарный) здания, сооружения, объекта незавершенного строительства, расположенного на земельном участке	91:04:022002:11
9.	Сведения о земельных участках (землях общего пользования, территории общего пользования), посредством которых обеспечивается доступ	Земли общего пользования
10.	Иные сведения	-
4. Пояснения к сведениям об уточняемом земельном участке с кадастровым номером 91:04:022002:13 :		
1.	-	

Сведения об уточняемых земельных участках

1. Сведения о характерных точках границы уточняемого земельного участка с кадастровым номером 91:04:022002:136 :

Система координат СК-63, зона 4

Зона № 4

Обозначение характерных точек границ	Координаты, м				Метод определения координат	Формулы, примененные для расчета средней квадратической погрешности определения координат характерных точек границ (Mt), с подставленными в такие формулы значениями и итоговые (вычисленные) значения Mt, м	Описание закрепления точки
	содержатся в Едином государственном реестре недвижимости		определены в результате выполнения комплексных кадастровых работ				
	X	Y	X	Y			
1	2	3	4	5	6	7	8
н76У	-	-	4941760.18	4396383.90	Метод спутниковых геодезических измерений (определений)	$Mt = \sqrt{\Delta \Sigma \int \pm 1/4 1/2 3/4}^{123 n}$	-
н77У	-	-	4941768.73	4396359.32	Метод спутниковых геодезических измерений (определений)	$Mt = \sqrt{\Delta \Sigma \int \pm 1/4 1/2 3/4}^{123 n}$	-
н78У	-	-	4941733.72	4396348.38	Метод спутниковых геодезических измерений (определений)	$Mt = \sqrt{\Delta \Sigma \int \pm 1/4 1/2 3/4}^{123 n}$	-
н79У	-	-	4941732.53	4396350.49	Метод спутниковых геодезических измерений (определений)	$Mt = \sqrt{\Delta \Sigma \int \pm 1/4 1/2 3/4}^{123 n}$	-
н80У	-	-	4941728.75	4396349.04	Метод спутниковых геодезических измерений (определений)	$Mt = \sqrt{\Delta \Sigma \int \pm 1/4 1/2 3/4}^{123 n}$	-
н81У	-	-	4941725.74	4396344.96	Метод спутниковых геодезических измерений (определений)	$Mt = \sqrt{\Delta \Sigma \int \pm 1/4 1/2 3/4}^{123 n}$	-
н82У	-	-	4941719.86	4396341.21	Метод спутниковых геодезических измерений (определений)	$Mt = \sqrt{\Delta \Sigma \int \pm 1/4 1/2 3/4}^{123 n}$	-
н83У	-	-	4941710.01	4396338.42	Метод спутниковых геодезических измерений (определений)	$Mt = \sqrt{\Delta \Sigma \int \pm 1/4 1/2 3/4}^{123 n}$	-
н84У	-	-	4941697.95	4396335.01	Метод спутниковых геодезических измерений (определений)	$Mt = \sqrt{\Delta \Sigma \int \pm 1/4 1/2 3/4}^{123 n}$	-
н85У	-	-	4941696.56	4396351.30	Метод спутниковых геодезических измерений (определений)	$Mt = \sqrt{\Delta \Sigma \int \pm 1/4 1/2 3/4}^{123 n}$	-

1. Сведения о характерных точках границы уточняемого земельного участка с кадастровым номером 91:04:022002:136 :							
Система координат СК-63, зона 4							Зона № 4
Обозначение характерных точек границ	Координаты, м				Метод определения координат	Формулы, примененные для расчета средней квадратической погрешности определения координат характерных точек границ (Mt), с подставленными в такие формулы значениями и итоговые (вычисленные) значения Mt, м	Описание закрепления точки
	содержатся в Едином государственном реестре недвижимости		определены в результате выполнения комплексных кадастровых работ				
	X	Y	X	Y			
1	2	3	4	5	6	7	8
н86У	-	-	4941724.32	4396360.49	Метод спутниковых геодезических измерений (определений)	$Mt = \sqrt{\Delta \Sigma \int \pm 1/4 1/2 3/4 123 n}$	-
н87У	-	-	4941724.83	4396363.44	Метод спутниковых геодезических измерений (определений)	$Mt = \sqrt{\Delta \Sigma \int \pm 1/4 1/2 3/4 123 n}$	-
н88У	-	-	4941729.17	4396372.74	Метод спутниковых геодезических измерений (определений)	$Mt = \sqrt{\Delta \Sigma \int \pm 1/4 1/2 3/4 123 n}$	-
н89У	-	-	4941736.72	4396371.40	Метод спутниковых геодезических измерений (определений)	$Mt = \sqrt{\Delta \Sigma \int \pm 1/4 1/2 3/4 123 n}$	-
н76У	-	-	4941760.18	4396383.90	Метод спутниковых геодезических измерений (определений)	$Mt = \sqrt{\Delta \Sigma \int \pm 1/4 1/2 3/4 123 n}$	-
2. Сведения о частях границ уточняемого земельного участка с кадастровым номером 91:04:022002:136 :							
Обозначение части границ		Горизонтальное проложение (S), м	Описание прохождения части границ	Сведения о согласовании местоположения границ (согласовано/спорное)			
от т.	до т.						
1	2	3	4	5			
н76У	н77У	26.02	-	-			
н77У	н78У	36.68	-	-			
н78У	н79У	2.42	-	-			
н79У	н80У	4.05	-	-			
н80У	н81У	5.07	-	-			
н81У	н82У	6.97	-	-			
н82У	н83У	10.24	-	-			
н83У	н84У	12.53	-	-			
н84У	н85У	16.35	-	-			
н85У	н86У	29.24	-	-			
н86У	н87У	2.99	-	-			
н87У	н88У	10.26	-	-			
н88У	н89У	7.67	-	-			

2. Сведения о частях границ уточняемого земельного участка с кадастровым номером 91:04:022002:136 :				
Обозначение части границ		Горизонтальное проложение (S), м	Описание прохождения части границ	Сведения о согласовании местоположения границ (согласовано/спорное)
от т.	до т.			
1	2	3	4	5
н89У	н76У	26.58	-	-
3. Сведения о характеристиках уточняемого земельного участка с кадастровым номером 91:04:022002:136 :				
№ п/п	Наименование характеристики земельного участка	Значение характеристики		
1	2	3		
1.	Адрес земельного участка	-		
1.1.	Сведения о местоположении земельного участка (при отсутствии адреса) в структурированном в соответствии с федеральной информационной адресной системой виде	Российская Федерация, город Севастополь, село Верхнесадовое, улица Пирогова, 42		
1.2.	Дополнительные сведения о местоположении земельного участка	-		
2.	Площадь земельного участка ± величина погрешности определения (вычисления) площади (P ± ΔP), м2	1435 ± 13		
3.	Формула, примененная для вычисления предельной погрешности определения площади земельного участка, с подставленными значениями и итоговые (вычисленные) значения (ΔP), м2	$\Delta P = 3.5 * M_t * \sqrt{P} = 3.5 * 0,1 * \sqrt{1435} = 13$		
4.	Площадь земельного участка согласно сведениям Единого государственного реестра недвижимости (P _{кад}), м2	1399		
5.	Оценка расхождения P и P _{кад} (P - P _{кад}), м2	36		
6.	Предельные минимальный и максимальный размеры земельного участка (P _{мин} и P _{макс}), м2	400 1000		
7.	Вид (виды) разрешенного использования	для обслуживания существующего домовладения		
7.1.	Дополнительные сведения об использовании земельного участка	-		
8.	Кадастровый или иной государственный учетный номер (инвентарный) здания, сооружения, объекта незавершенного строительства, расположенного на земельном участке	91:04:022002:157		
9.	Сведения о земельных участках (землях общего пользования, территории общего пользования), посредством которых обеспечивается доступ	Земли общего пользования		
10.	Иные сведения	-		
4. Пояснения к сведениям об уточняемом земельном участке с кадастровым номером 91:04:022002:136 :				
1.	-			

Сведения об уточняемых земельных участках

1. Сведения о характерных точках границы уточняемого земельного участка с кадастровым номером 91:04:022002:14 :

Система координат СК-63, зона 4

Зона №4

Обозначение характерных точек границ	Координаты, м				Метод определения координат	Формулы, примененные для расчета средней квадратической погрешности определения координат характерных точек границ (Mt), с подставленными в такие формулы значениями и итоговые (вычисленные) значения Mt, м	Описание закрепления точки
	содержатся в Едином государственном реестре недвижимости		определены в результате выполнения комплексных кадастровых работ				
	X	Y	X	Y			
1	2	3	4	5	6	7	8
н90У	-	-	4941794.95	4396090.36	Метод спутниковых геодезических измерений (определений)	$Mt = \sqrt{\Delta \Sigma \int \pm 1/4 1/2 3/4}^{123 n}$	-
н91У	-	-	4941805.29	4396073.36	Метод спутниковых геодезических измерений (определений)	$Mt = \sqrt{\Delta \Sigma \int \pm 1/4 1/2 3/4}^{123 n}$	-
н92У	-	-	4941809.90	4396073.13	Метод спутниковых геодезических измерений (определений)	$Mt = \sqrt{\Delta \Sigma \int \pm 1/4 1/2 3/4}^{123 n}$	-
н93У	-	-	4941810.35	4396071.70	Метод спутниковых геодезических измерений (определений)	$Mt = \sqrt{\Delta \Sigma \int \pm 1/4 1/2 3/4}^{123 n}$	-
н94У	-	-	4941826.24	4396073.51	Метод спутниковых геодезических измерений (определений)	$Mt = \sqrt{\Delta \Sigma \int \pm 1/4 1/2 3/4}^{123 n}$	-
н95У	-	-	4941820.60	4396091.22	Метод спутниковых геодезических измерений (определений)	$Mt = \sqrt{\Delta \Sigma \int \pm 1/4 1/2 3/4}^{123 n}$	-
н96У	-	-	4941811.11	4396088.78	Метод спутниковых геодезических измерений (определений)	$Mt = \sqrt{\Delta \Sigma \int \pm 1/4 1/2 3/4}^{123 n}$	-
н97У	-	-	4941808.58	4396094.73	Метод спутниковых геодезических измерений (определений)	$Mt = \sqrt{\Delta \Sigma \int \pm 1/4 1/2 3/4}^{123 n}$	-
н98У	-	-	4941808.55	4396100.67	Метод спутниковых геодезических измерений (определений)	$Mt = \sqrt{\Delta \Sigma \int \pm 1/4 1/2 3/4}^{123 n}$	-
н99У	-	-	4941811.71	4396106.12	Метод спутниковых геодезических измерений (определений)	$Mt = \sqrt{\Delta \Sigma \int \pm 1/4 1/2 3/4}^{123 n}$	-

1. Сведения о характерных точках границы уточняемого земельного участка с кадастровым номером 91:04:022002:14 :							
Система координат СК-63, зона 4							Зона № 4
Обозначение характерных точек границ	Координаты, м				Метод определения координат	Формулы, примененные для расчета средней квадратической погрешности определения координат характерных точек границ (Mt), с подставленными в такие формулы значениями и итоговые (вычисленные) значения Mt, м	Описание закрепления точки
	содержатся в Едином государственном реестре недвижимости		определены в результате выполнения комплексных кадастровых работ				
	X	Y	X	Y			
1	2	3	4	5	6	7	8
н100У	-	-	4941815.94	4396107.79	Метод спутниковых геодезических измерений (определений)	$Mt = \sqrt{\Delta \Sigma \int \pm 1/4 1/2 3/4 123 n}$	-
н101У	-	-	4941810.92	4396120.45	Метод спутниковых геодезических измерений (определений)	$Mt = \sqrt{\Delta \Sigma \int \pm 1/4 1/2 3/4 123 n}$	-
н102У	-	-	4941810.57	4396121.34	Метод спутниковых геодезических измерений (определений)	$Mt = \sqrt{\Delta \Sigma \int \pm 1/4 1/2 3/4 123 n}$	-
н103У	-	-	4941793.33	4396116.41	Метод спутниковых геодезических измерений (определений)	$Mt = \sqrt{\Delta \Sigma \int \pm 1/4 1/2 3/4 123 n}$	-
н104У	-	-	4941793.58	4396115.62	Метод спутниковых геодезических измерений (определений)	$Mt = \sqrt{\Delta \Sigma \int \pm 1/4 1/2 3/4 123 n}$	-
н105У	-	-	4941789.20	4396114.43	Метод спутниковых геодезических измерений (определений)	$Mt = \sqrt{\Delta \Sigma \int \pm 1/4 1/2 3/4 123 n}$	-
н106У	-	-	4941790.40	4396108.66	Метод спутниковых геодезических измерений (определений)	$Mt = \sqrt{\Delta \Sigma \int \pm 1/4 1/2 3/4 123 n}$	-
н107У	-	-	4941789.57	4396108.08	Метод спутниковых геодезических измерений (определений)	$Mt = \sqrt{\Delta \Sigma \int \pm 1/4 1/2 3/4 123 n}$	-
н108У	-	-	4941789.38	4396107.32	Метод спутниковых геодезических измерений (определений)	$Mt = \sqrt{\Delta \Sigma \int \pm 1/4 1/2 3/4 123 n}$	-
н90У	-	-	4941794.95	4396090.36	Метод спутниковых геодезических измерений (определений)	$Mt = \sqrt{\Delta \Sigma \int \pm 1/4 1/2 3/4 123 n}$	-

2. Сведения о частях границ уточняемого земельного участка с кадастровым номером 91:04:022002:14 :

Обозначение части границ		Горизонтальное проложение (S), м	Описание прохождения части границ	Сведения о согласовании местоположения границ (согласовано/спорное)
от т.	до т.			
1	2	3	4	5
н90У	н91У	19.90	-	-
н91У	н92У	4.62	-	-
н92У	н93У	1.50	-	-
н93У	н94У	15.99	-	-
н94У	н95У	18.59	-	-
н95У	н96У	9.80	-	-
н96У	н97У	6.47	-	-
н97У	н98У	5.94	-	-
н98У	н99У	6.30	-	-
н99У	н100У	4.55	-	-
н100У	н101У	13.62	-	-
н101У	н102У	0.96	-	-
н102У	н103У	17.93	-	-
н103У	н104У	0.83	-	-
н104У	н105У	4.54	-	-
н105У	н106У	5.89	-	-
н106У	н107У	1.01	-	-
н107У	н108У	0.78	-	-
н108У	н90У	17.85	-	-

3. Сведения о характеристиках уточняемого земельного участка с кадастровым номером 91:04:022002:14 :

№ п/п	Наименование характеристики земельного участка	Значение характеристики
1	2	3
1.	Адрес земельного участка	-
1.1.	Сведения о местоположении земельного участка (при отсутствии адреса) в структурированном в соответствии с федеральной информационной адресной системой виде	Российская Федерация, город Севастополь, село Верхнесадовое, улица Пирогова, 5
1.2.	Дополнительные сведения о местоположении земельного участка	-
2.	Площадь земельного участка ± величина погрешности определения (вычисления) площади ($P \pm \Delta P$), м ²	970 ± 273
3.	Формула, примененная для вычисления предельной погрешности определения площади земельного участка, с подставленными значениями и итоговые (вычисленные) значения (ΔP), м ²	$\Delta P = 3.5 * M_t * \sqrt{P} = 3.5 * 2,5 * \sqrt{970} = 273$
4.	Площадь земельного участка согласно сведениям Единого государственного реестра недвижимости (Ркад), м ²	900
5.	Оценка расхождения P и Ркад (P - Ркад), м ²	70
6.	Предельные минимальный и максимальный размеры земельного участка (Рмин и Рмакс), м ²	400 1000
7.	Вид (виды) разрешенного использования	для строительства и обслуживания жилого дома и хозяйственных построек

3. Сведения о характеристиках уточняемого земельного участка с кадастровым номером 91:04:022002:14 :

№ п/п	Наименование характеристики земельного участка	Значение характеристики
1	2	3
7.1.	Дополнительные сведения об использовании земельного участка	-
8.	Кадастровый или иной государственный учетный номер (инвентарный) здания, сооружения, объекта незавершенного строительства, расположенного на земельном участке	91:04:022002:10
9.	Сведения о земельных участках (землях общего пользования, территории общего пользования), посредством которых обеспечивается доступ	Земли общего пользования
10.	Иные сведения	-

4. Пояснения к сведениям об уточняемом земельном участке с кадастровым номером 91:04:022002:14 :

1.	-
----	---

Сведения об уточняемых земельных участках

1. Сведения о характерных точках границы уточняемого земельного участка с кадастровым номером 91:04:022002:166 :

Система координат СК-63, зона 4

Зона №4

Обозначение характерных точек границ	Координаты, м				Метод определения координат	Формулы, примененные для расчета средней квадратической погрешности определения координат характерных точек границ (Mt), с подставленными в такие формулы значениями и итоговые (вычисленные) значения Mt, м	Описание закрепления точки
	содержатся в Едином государственном реестре недвижимости		определены в результате выполнения комплексных кадастровых работ				
	X	Y	X	Y			
1	2	3	4	5	6	7	8
26	-	-	4941851.20	4395201.29	Метод спутниковых геодезических измерений (определений)	$Mt = \sqrt{\Delta \Sigma \int \pm 1/4 1/2 3/4}^{123 n}$	-
27	-	-	4941832.84	4395201.38	Метод спутниковых геодезических измерений (определений)	$Mt = \sqrt{\Delta \Sigma \int \pm 1/4 1/2 3/4}^{123 n}$	-
28	-	-	4941826.03	4395200.83	Метод спутниковых геодезических измерений (определений)	$Mt = \sqrt{\Delta \Sigma \int \pm 1/4 1/2 3/4}^{123 n}$	-
29	-	-	4941766.64	4395196.89	Метод спутниковых геодезических измерений (определений)	$Mt = \sqrt{\Delta \Sigma \int \pm 1/4 1/2 3/4}^{123 n}$	-
н109У	-	-	4941764.35	4395196.74	Метод спутниковых геодезических измерений (определений)	$Mt = \sqrt{\Delta \Sigma \int \pm 1/4 1/2 3/4}^{123 n}$	-
48	-	-	4941764.57	4395184.09	Метод спутниковых геодезических измерений (определений)	$Mt = \sqrt{\Delta \Sigma \int \pm 1/4 1/2 3/4}^{123 n}$	-
49	-	-	4941839.77	4395184.51	Метод спутниковых геодезических измерений (определений)	$Mt = \sqrt{\Delta \Sigma \int \pm 1/4 1/2 3/4}^{123 n}$	-
50	-	-	4941850.11	4395183.70	Метод спутниковых геодезических измерений (определений)	$Mt = \sqrt{\Delta \Sigma \int \pm 1/4 1/2 3/4}^{123 n}$	-
26	-	-	4941851.20	4395201.29	Метод спутниковых геодезических измерений (определений)	$Mt = \sqrt{\Delta \Sigma \int \pm 1/4 1/2 3/4}^{123 n}$	-

2. Сведения о частях границ уточняемого земельного участка с кадастровым номером 91:04:022002:166 :				
Обозначение части границ		Горизонтальное проложение (S), м	Описание прохождения части границ	Сведения о согласовании местоположения границ (согласовано/спорное)
от т.	до т.			
1	2	3	4	5
26	27	18.36	-	-
27	28	6.83	-	-
28	29	59.52	-	-
29	н109У	2.29	-	-
н109У	48	12.65	-	-
48	49	75.20	-	-
49	50	10.37	-	-
50	26	17.62	-	-
3. Сведения о характеристиках уточняемого земельного участка с кадастровым номером 91:04:022002:166 :				
№ п/п	Наименование характеристики земельного участка	Значение характеристики		
1	2	3		
1.	Адрес земельного участка	-		
1.1.	Сведения о местоположении земельного участка (при отсутствии адреса) в структурированном в соответствии с федеральной информационной адресной системой виде	Российская Федерация, город Севастополь, Нахимовский район, с. Верхнесадовое, улица Севастопольская, дом № 77		
1.2.	Дополнительные сведения о местоположении земельного участка	-		
2.	Площадь земельного участка ± величина погрешности определения (вычисления) площади ($P \pm \Delta P$), м ²	1312 ± 13		
3.	Формула, примененная для вычисления предельной погрешности определения площади земельного участка, с подставленными значениями и итоговые (вычисленные) значения (ΔP), м ²	$\Delta P = 3.5 * M_t * \sqrt{P} = 3.5 * 0,1 * \sqrt{1312} = 13$		
4.	Площадь земельного участка согласно сведениям Единого государственного реестра недвижимости (Ркад), м ²	1330		
5.	Оценка расхождения P и Ркад ($P - P_{кад}$), м ²	18		
6.	Предельные минимальный и максимальный размеры земельного участка (Рмин и Рмакс), м ²	400 1000		
7.	Вид (виды) разрешенного использования	для строительства и обслуживания жилого дома, хозяйственных построек и сооружений		
7.1.	Дополнительные сведения об использовании земельного участка	-		
8.	Кадастровый или иной государственный учетный номер (инвентарный) здания, сооружения, объекта незавершенного строительства, расположенного на земельном участке	91:04:022001:393		
9.	Сведения о земельных участках (землях общего пользования, территории общего пользования), посредством которых обеспечивается доступ	Земли общего пользования		
10.	Иные сведения	-		
4. Пояснения к сведениям об уточняемом земельном участке с кадастровым номером 91:04:022002:166 :				
1.	-			

Сведения об уточняемых земельных участках

1. Сведения о характерных точках границы уточняемого земельного участка с кадастровым номером 91:04:022002:168 :

Система координат СК-63, зона 4

Зона №4

Обозначение характерных точек границ	Координаты, м				Метод определения координат	Формулы, примененные для расчета средней квадратической погрешности определения координат характерных точек границ (Mt), с подставленными в такие формулы значениями и итоговые (вычисленные) значения Mt, м	Описание закрепления точки
	содержатся в Едином государственном реестре недвижимости		определены в результате выполнения комплексных кадастровых работ				
	X	Y	X	Y			
1	2	3	4	5	6	7	8
н110У	-	-	4941745.21	4396204.02	Метод спутниковых геодезических измерений (определений)	$Mt = \sqrt{\Delta \Sigma \int \pm 1/4 1/2 3/4}^{123 n}$	-
н111У	-	-	4941744.64	4396205.05	Метод спутниковых геодезических измерений (определений)	$Mt = \sqrt{\Delta \Sigma \int \pm 1/4 1/2 3/4}^{123 n}$	-
н112У	-	-	4941723.52	4396209.35	Метод спутниковых геодезических измерений (определений)	$Mt = \sqrt{\Delta \Sigma \int \pm 1/4 1/2 3/4}^{123 n}$	-
н113У	-	-	4941711.83	4396210.07	Метод спутниковых геодезических измерений (определений)	$Mt = \sqrt{\Delta \Sigma \int \pm 1/4 1/2 3/4}^{123 n}$	-
н114У	-	-	4941686.76	4396212.79	Метод спутниковых геодезических измерений (определений)	$Mt = \sqrt{\Delta \Sigma \int \pm 1/4 1/2 3/4}^{123 n}$	-
н115У	-	-	4941679.27	4396211.99	Метод спутниковых геодезических измерений (определений)	$Mt = \sqrt{\Delta \Sigma \int \pm 1/4 1/2 3/4}^{123 n}$	-
н116У	-	-	4941677.05	4396189.75	Метод спутниковых геодезических измерений (определений)	$Mt = \sqrt{\Delta \Sigma \int \pm 1/4 1/2 3/4}^{123 n}$	-
н117У	-	-	4941679.99	4396189.98	Метод спутниковых геодезических измерений (определений)	$Mt = \sqrt{\Delta \Sigma \int \pm 1/4 1/2 3/4}^{123 n}$	-
н118У	-	-	4941682.08	4396190.03	Метод спутниковых геодезических измерений (определений)	$Mt = \sqrt{\Delta \Sigma \int \pm 1/4 1/2 3/4}^{123 n}$	-
н119У	-	-	4941712.55	4396192.53	Метод спутниковых геодезических измерений (определений)	$Mt = \sqrt{\Delta \Sigma \int \pm 1/4 1/2 3/4}^{123 n}$	-

1. Сведения о характерных точках границы уточняемого земельного участка с кадастровым номером 91:04:022002:168 :

Система координат СК-63, зона 4					Зона № 4		
Обозначение характерных точек границ	Координаты, м				Метод определения координат	Формулы, примененные для расчета средней квадратической погрешности определения координат характерных точек границ (Mt), с подставленными в такие формулы значениями и итоговые (вычисленные) значения Mt, м	Описание закрепления точки
	содержатся в Едином государственном реестре недвижимости		определены в результате выполнения комплексных кадастровых работ				
	X	Y	X	Y			
1	2	3	4	5	6	7	8
н120У	-	-	4941728.83	4396194.15	Метод спутниковых геодезических измерений (определений)	$Mt = \sqrt{\Delta \Sigma \int \pm \frac{1}{4} \frac{1}{2} \frac{3}{4} 123 n}$	-
н121У	-	-	4941730.63	4396194.11	Метод спутниковых геодезических измерений (определений)	$Mt = \sqrt{\Delta \Sigma \int \pm \frac{1}{4} \frac{1}{2} \frac{3}{4} 123 n}$	-
н122У	-	-	4941743.57	4396195.45	Метод спутниковых геодезических измерений (определений)	$Mt = \sqrt{\Delta \Sigma \int \pm \frac{1}{4} \frac{1}{2} \frac{3}{4} 123 n}$	-
н123У	-	-	4941744.57	4396201.78	Метод спутниковых геодезических измерений (определений)	$Mt = \sqrt{\Delta \Sigma \int \pm \frac{1}{4} \frac{1}{2} \frac{3}{4} 123 n}$	-
н110У	-	-	4941745.21	4396204.02	Метод спутниковых геодезических измерений (определений)	$Mt = \sqrt{\Delta \Sigma \int \pm \frac{1}{4} \frac{1}{2} \frac{3}{4} 123 n}$	-

2. Сведения о частях границ уточняемого земельного участка с кадастровым номером 91:04:022002:168 :

Обозначение части границ		Горизонтальное проложение (S), м	Описание прохождения части границ	Сведения о согласовании местоположения границ (согласовано/спорное)
от т.	до т.			
1	2	3	4	5
н110У	н111У	1.18	-	-
н111У	н112У	21.55	-	-
н112У	н113У	11.71	-	-
н113У	н114У	25.22	-	-
н114У	н115У	7.53	-	-
н115У	н116У	22.35	-	-
н116У	н117У	2.95	-	-
н117У	н118У	2.09	-	-
н118У	н119У	30.57	-	-
н119У	н120У	16.36	-	-
н120У	н121У	1.80	-	-
н121У	н122У	13.01	-	-
н122У	н123У	6.41	-	-

2. Сведения о частях границ уточняемого земельного участка с кадастровым номером 91:04:022002:168 :				
Обозначение части границ		Горизонтальное проложение (S), м	Описание прохождения части границ	Сведения о согласовании местоположения границ (согласовано/спорное)
от т.	до т.			
1	2	3	4	5
н123У	н110У	2.33	-	-
3. Сведения о характеристиках уточняемого земельного участка с кадастровым номером 91:04:022002:168 :				
№ п/п	Наименование характеристики земельного участка	Значение характеристики		
1	2	3		
1.	Адрес земельного участка	-		
1.1.	Сведения о местоположении земельного участка (при отсутствии адреса) в структурированном в соответствии с федеральной информационной адресной системой виде	Российская Федерация, город Севастополь, село Верхнесадовое, переулок Партизан, № 2		
1.2.	Дополнительные сведения о местоположении земельного участка	-		
2.	Площадь земельного участка ± величина погрешности определения (вычисления) площади (P ± ΔP), м2	1152 ± 12		
3.	Формула, примененная для вычисления предельной погрешности определения площади земельного участка, с подставленными значениями и итоговые (вычисленные) значения (ΔP), м2	$\Delta P = 3.5 * M_t * \sqrt{P} = 3.5 * 0,1 * \sqrt{1152} = 12$		
4.	Площадь земельного участка согласно сведениям Единого государственного реестра недвижимости (P _{кад}), м2	1135		
5.	Оценка расхождения P и P _{кад} (P - P _{кад}), м2	17		
6.	Предельные минимальный и максимальный размеры земельного участка (P _{мин} и P _{макс}), м2	400 1000		
7.	Вид (виды) разрешенного использования	для обслуживания существующего домовладения		
7.1.	Дополнительные сведения об использовании земельного участка	-		
8.	Кадастровый или иной государственный учетный номер (инвентарный) здания, сооружения, объекта незавершенного строительства, расположенного на земельном участке	91:04:022002:172		
9.	Сведения о земельных участках (землях общего пользования, территории общего пользования), посредством которых обеспечивается доступ	Земли общего пользования		
10.	Иные сведения	-		
4. Пояснения к сведениям об уточняемом земельном участке с кадастровым номером 91:04:022002:168 :				
1.	-			

Сведения об уточняемых земельных участках

1. Сведения о характерных точках границы уточняемого земельного участка с кадастровым номером 91:04:022002:192 :

Система координат СК-63, зона 4

Зона №4

Обозначение характерных точек границ	Координаты, м				Метод определения координат	Формулы, примененные для расчета средней квадратической погрешности определения координат характерных точек границ (Mt), с подставленными в такие формулы значениями и итоговые (вычисленные) значения Mt, м	Описание закрепления точки
	содержатся в Едином государственном реестре недвижимости		определены в результате выполнения комплексных кадастровых работ				
	X	Y	X	Y			
1	2	3	4	5	6	7	8
н128У	-	-	4941862.50	4395976.26	Метод спутниковых геодезических измерений (определений)	$Mt = \sqrt{\Delta \Sigma \int \pm 1/4 1/2 3/4}^{123 n}$	-
н129У	-	-	4941836.54	4395968.89	Метод спутниковых геодезических измерений (определений)	$Mt = \sqrt{\Delta \Sigma \int \pm 1/4 1/2 3/4}^{123 n}$	-
н130У	-	-	4941816.88	4395961.76	Метод спутниковых геодезических измерений (определений)	$Mt = \sqrt{\Delta \Sigma \int \pm 1/4 1/2 3/4}^{123 n}$	-
н131У	-	-	4941807.37	4395958.30	Метод спутниковых геодезических измерений (определений)	$Mt = \sqrt{\Delta \Sigma \int \pm 1/4 1/2 3/4}^{123 n}$	-
н132У	-	-	4941788.60	4395944.28	Метод спутниковых геодезических измерений (определений)	$Mt = \sqrt{\Delta \Sigma \int \pm 1/4 1/2 3/4}^{123 n}$	-
н133У	-	-	4941811.63	4395932.24	Метод спутниковых геодезических измерений (определений)	$Mt = \sqrt{\Delta \Sigma \int \pm 1/4 1/2 3/4}^{123 n}$	-
н134У	-	-	4941820.93	4395937.43	Метод спутниковых геодезических измерений (определений)	$Mt = \sqrt{\Delta \Sigma \int \pm 1/4 1/2 3/4}^{123 n}$	-
н135У	-	-	4941853.98	4395952.56	Метод спутниковых геодезических измерений (определений)	$Mt = \sqrt{\Delta \Sigma \int \pm 1/4 1/2 3/4}^{123 n}$	-
н136У	-	-	4941866.26	4395955.17	Метод спутниковых геодезических измерений (определений)	$Mt = \sqrt{\Delta \Sigma \int \pm 1/4 1/2 3/4}^{123 n}$	-
н128У	-	-	4941862.50	4395976.26	Метод спутниковых геодезических измерений (определений)	$Mt = \sqrt{\Delta \Sigma \int \pm 1/4 1/2 3/4}^{123 n}$	-

2. Сведения о частях границ уточняемого земельного участка с кадастровым номером 91:04:022002:192 :				
Обозначение части границ		Горизонтальное проложение (S), м	Описание прохождения части границ	Сведения о согласовании местоположения границ (согласовано/спорное)
от т.	до т.			
1	2	3	4	5
н128У	н129У	26.99	-	-
н129У	н130У	20.91	-	-
н130У	н131У	10.12	-	-
н131У	н132У	23.43	-	-
н132У	н133У	25.99	-	-
н133У	н134У	10.65	-	-
н134У	н135У	36.35	-	-
н135У	н136У	12.55	-	-
н136У	н128У	21.42	-	-
3. Сведения о характеристиках уточняемого земельного участка с кадастровым номером 91:04:022002:192 :				
№ п/п	Наименование характеристики земельного участка	Значение характеристики		
1	2	3		
1.	Адрес земельного участка	-		
1.1.	Сведения о местоположении земельного участка (при отсутствии адреса) в структурированном в соответствии с федеральной информационной адресной системой виде	Российская Федерация, город Севастополь, село Верхнесадовое, улица Севастопольская, 31/2		
1.2.	Дополнительные сведения о местоположении земельного участка	-		
2.	Площадь земельного участка ± величина погрешности определения (вычисления) площади ($P \pm \Delta P$), м ²	1595 ± 14		
3.	Формула, примененная для вычисления предельной погрешности определения площади земельного участка, с подставленными значениями и итоговые (вычисленные) значения (ΔP), м ²	$\Delta P = 3.5 * M_t * \sqrt{P} = 3.5 * 0,1 * \sqrt{1595} = 14$		
4.	Площадь земельного участка согласно сведениям Единого государственного реестра недвижимости (Ркад), м ²	1592		
5.	Оценка расхождения P и Ркад (P - Ркад), м ²	3		
6.	Предельные минимальный и максимальный размеры земельного участка (Рмин и Рмакс), м ²	400 1000		
7.	Вид (виды) разрешенного использования	для обслуживания существующего домовладения		
7.1.	Дополнительные сведения об использовании земельного участка	-		
8.	Кадастровый или иной государственный учетный номер (инвентарный) здания, сооружения, объекта незавершенного строительства, расположенного на земельном участке	-		
9.	Сведения о земельных участках (землях общего пользования, территории общего пользования), посредством которых обеспечивается доступ	Земли общего пользования		
10.	Иные сведения	-		
4. Пояснения к сведениям об уточняемом земельном участке с кадастровым номером 91:04:022002:192 :				
1.	-			

Сведения об уточняемых земельных участках

1. Сведения о характерных точках границы уточняемого земельного участка с кадастровым номером 91:04:022002:198 :

Система координат СК-63, зона 4

Зона №4

Обозначение характерных точек границ	Координаты, м				Метод определения координат	Формулы, примененные для расчета средней квадратической погрешности определения координат характерных точек границ (Mt), с подставленными в такие формулы значениями и итоговые (вычисленные) значения Mt, м	Описание закрепления точки
	содержатся в Едином государственном реестре недвижимости		определены в результате выполнения комплексных кадастровых работ				
	X	Y	X	Y			
1	2	3	4	5	6	7	8
н139У	-	-	4941786.64	4396099.90	Метод спутниковых геодезических измерений (определений)	$Mt = \sqrt{\Delta \Sigma \int \pm 1/4 1/2 3/4}^{123 n}$	-
н28У	-	-	4941792.64	4396081.96	Метод спутниковых геодезических измерений (определений)	$Mt = \sqrt{\Delta \Sigma \int \pm 1/4 1/2 3/4}^{123 n}$	-
н27У	-	-	4941772.06	4396072.87	Метод спутниковых геодезических измерений (определений)	$Mt = \sqrt{\Delta \Sigma \int \pm 1/4 1/2 3/4}^{123 n}$	-
н26У	-	-	4941767.52	4396071.57	Метод спутниковых геодезических измерений (определений)	$Mt = \sqrt{\Delta \Sigma \int \pm 1/4 1/2 3/4}^{123 n}$	-
н140У	-	-	4941767.03	4396072.14	Метод спутниковых геодезических измерений (определений)	$Mt = \sqrt{\Delta \Sigma \int \pm 1/4 1/2 3/4}^{123 n}$	-
н141У	-	-	4941725.95	4396052.09	Метод спутниковых геодезических измерений (определений)	$Mt = \sqrt{\Delta \Sigma \int \pm 1/4 1/2 3/4}^{123 n}$	-
н142У	-	-	4941717.00	4396071.32	Метод спутниковых геодезических измерений (определений)	$Mt = \sqrt{\Delta \Sigma \int \pm 1/4 1/2 3/4}^{123 n}$	-
н143У	-	-	4941729.58	4396076.65	Метод спутниковых геодезических измерений (определений)	$Mt = \sqrt{\Delta \Sigma \int \pm 1/4 1/2 3/4}^{123 n}$	-
н144У	-	-	4941745.50	4396083.15	Метод спутниковых геодезических измерений (определений)	$Mt = \sqrt{\Delta \Sigma \int \pm 1/4 1/2 3/4}^{123 n}$	-
н145У	-	-	4941749.81	4396084.47	Метод спутниковых геодезических измерений (определений)	$Mt = \sqrt{\Delta \Sigma \int \pm 1/4 1/2 3/4}^{123 n}$	-

1. Сведения о характерных точках границы уточняемого земельного участка с кадастровым номером 91:04:022002:198 :							
Система координат СК-63, зона 4							Зона № 4
Обозначение характерных точек границ	Координаты, м				Метод определения координат	Формулы, примененные для расчета средней квадратической погрешности определения координат характерных точек границ (Mt), с подставленными в такие формулы значениями и итоговые (вычисленные) значения Mt, м	Описание закрепления точки
	содержатся в Едином государственном реестре недвижимости		определены в результате выполнения комплексных кадастровых работ				
	X	Y	X	Y			
1	2	3	4	5	6	7	8
н146У	-	-	4941750.73	4396082.98	Метод спутниковых геодезических измерений (определений)	$Mt = \sqrt{\Delta \Sigma \int \pm 1/4 1/2 3/4 123 n}$	-
н147У	-	-	4941753.26	4396083.70	Метод спутниковых геодезических измерений (определений)	$Mt = \sqrt{\Delta \Sigma \int \pm 1/4 1/2 3/4 123 n}$	-
н148У	-	-	4941757.68	4396085.25	Метод спутниковых геодезических измерений (определений)	$Mt = \sqrt{\Delta \Sigma \int \pm 1/4 1/2 3/4 123 n}$	-
н149У	-	-	4941759.44	4396086.38	Метод спутниковых геодезических измерений (определений)	$Mt = \sqrt{\Delta \Sigma \int \pm 1/4 1/2 3/4 123 n}$	-
н150У	-	-	4941768.61	4396091.26	Метод спутниковых геодезических измерений (определений)	$Mt = \sqrt{\Delta \Sigma \int \pm 1/4 1/2 3/4 123 n}$	-
н151У	-	-	4941769.46	4396090.25	Метод спутниковых геодезических измерений (определений)	$Mt = \sqrt{\Delta \Sigma \int \pm 1/4 1/2 3/4 123 n}$	-
н152У	-	-	4941779.38	4396097.42	Метод спутниковых геодезических измерений (определений)	$Mt = \sqrt{\Delta \Sigma \int \pm 1/4 1/2 3/4 123 n}$	-
н139У	-	-	4941786.64	4396099.90	Метод спутниковых геодезических измерений (определений)	$Mt = \sqrt{\Delta \Sigma \int \pm 1/4 1/2 3/4 123 n}$	-
2. Сведения о частях границ уточняемого земельного участка с кадастровым номером 91:04:022002:198 :							
Обозначение части границ		Горизонтальное проложение (S), м	Описание прохождения части границ	Сведения о согласовании местоположения границ (согласовано/спорное)			
от т.	до т.						
1	2	3	4	5			
н139У	н28У	18.92	-	-			
н28У	н27У	22.50	-	-			
н27У	н26У	4.72	-	-			
н26У	н140У	0.75	-	-			

2. Сведения о частях границ уточняемого земельного участка с кадастровым номером 91:04:022002:198 :				
Обозначение части границ		Горизонтальное проложение (S), м	Описание прохождения части границ	Сведения о согласовании местоположения границ (согласовано/спорное)
от т.	до т.			
1	2	3	4	5
н140У	н141У	45.71	-	-
н141У	н142У	21.21	-	-
н142У	н143У	13.66	-	-
н143У	н144У	17.20	-	-
н144У	н145У	4.51	-	-
н145У	н146У	1.75	-	-
н146У	н147У	2.63	-	-
н147У	н148У	4.68	-	-
н148У	н149У	2.09	-	-
н149У	н150У	10.39	-	-
н150У	н151У	1.32	-	-
н151У	н152У	12.24	-	-
н152У	н139У	7.67	-	-
3. Сведения о характеристиках уточняемого земельного участка с кадастровым номером 91:04:022002:198 :				
№ п/п	Наименование характеристики земельного участка	Значение характеристики		
1	2	3		
1.	Адрес земельного участка	-		
1.1.	Сведения о местоположении земельного участка (при отсутствии адреса) в структурированном в соответствии с федеральной информационной адресной системой виде	Российская Федерация, город Севастополь, внутригородское муниципальное образование Верхнесадовский муниципальный округ, село Верхнесадовое, улица Пирогова, земельный участок 14		
1.2.	Дополнительные сведения о местоположении земельного участка	-		
2.	Площадь земельного участка ± величина погрешности определения (вычисления) площади ($P \pm \Delta P$), м ²	1400 ± 327		
3.	Формула, примененная для вычисления предельной погрешности определения площади земельного участка, с подставленными значениями и итоговые (вычисленные) значения (ΔP), м ²	$\Delta P = 3.5 * M_t * \sqrt{P} = 3.5 * 2,5 * \sqrt{1400} = 327$		
4.	Площадь земельного участка согласно сведениям Единого государственного реестра недвижимости ($P_{\text{кад}}$), м ²	1400		
5.	Оценка расхождения P и $P_{\text{кад}}$ ($P - P_{\text{кад}}$), м ²	-		
6.	Предельные минимальный и максимальный размеры земельного участка ($P_{\text{мин}}$ и $P_{\text{макс}}$), м ²	400 1000		
7.	Вид (виды) разрешенного использования	Для строительства и обслуживания жилого дома и хозяйственных построек		
7.1.	Дополнительные сведения об использовании земельного участка	-		
8.	Кадастровый или иной государственный учетный номер (инвентарный) здания, сооружения, объекта незавершенного строительства, расположенного на земельном участке	91:04:022002:63		

3. Сведения о характеристиках уточняемого земельного участка с кадастровым номером 91:04:022002:198 :

№ п/п	Наименование характеристики земельного участка	Значение характеристики
1	2	3
9.	Сведения о земельных участках (землях общего пользования, территории общего пользования), посредством которых обеспечивается доступ	Земли общего пользования
10.	Иные сведения	-

4. Пояснения к сведениям об уточняемом земельном участке с кадастровым номером 91:04:022002:198 :

1.	-
----	---

Сведения об уточняемых земельных участках

1. Сведения о характерных точках границы уточняемого земельного участка с кадастровым номером 91:04:022002:204 :

Система координат СК-63, зона 4

Зона №4

Обозначение характерных точек границ	Координаты, м				Метод определения координат	Формулы, примененные для расчета средней квадратической погрешности определения координат характерных точек границ (Mt), с подставленными в такие формулы значениями и итоговые (вычисленные) значения Mt, м	Описание закрепления точки
	содержатся в Едином государственном реестре недвижимости		определены в результате выполнения комплексных работ кадастровых работ				
	X	Y	X	Y			
1	2	3	4	5	6	7	8
н153У	-	-	4941779.60	4394995.36	Метод спутниковых геодезических измерений (определений)	$Mt = \sqrt{\Delta \Sigma \int \pm 1/4 1/2 3/4}^{123 n}$	-
н154У	-	-	4941778.14	4394992.68	Метод спутниковых геодезических измерений (определений)	$Mt = \sqrt{\Delta \Sigma \int \pm 1/4 1/2 3/4}^{123 n}$	-
н155У	-	-	4941779.94	4394991.69	Метод спутниковых геодезических измерений (определений)	$Mt = \sqrt{\Delta \Sigma \int \pm 1/4 1/2 3/4}^{123 n}$	-
н43У	-	-	4941772.14	4394973.49	Метод спутниковых геодезических измерений (определений)	$Mt = \sqrt{\Delta \Sigma \int \pm 1/4 1/2 3/4}^{123 n}$	-
н53У	-	-	4941747.42	4394978.01	Метод спутниковых геодезических измерений (определений)	$Mt = \sqrt{\Delta \Sigma \int \pm 1/4 1/2 3/4}^{123 n}$	-
н52У	-	-	4941737.64	4394977.40	Метод спутниковых геодезических измерений (определений)	$Mt = \sqrt{\Delta \Sigma \int \pm 1/4 1/2 3/4}^{123 n}$	-
н156У	-	-	4941738.63	4395004.68	Метод спутниковых геодезических измерений (определений)	$Mt = \sqrt{\Delta \Sigma \int \pm 1/4 1/2 3/4}^{123 n}$	-
н157У	-	-	4941740.23	4395004.44	Метод спутниковых геодезических измерений (определений)	$Mt = \sqrt{\Delta \Sigma \int \pm 1/4 1/2 3/4}^{123 n}$	-
н158У	-	-	4941743.45	4395003.93	Метод спутниковых геодезических измерений (определений)	$Mt = \sqrt{\Delta \Sigma \int \pm 1/4 1/2 3/4}^{123 n}$	-
н159У	-	-	4941759.22	4394999.71	Метод спутниковых геодезических измерений (определений)	$Mt = \sqrt{\Delta \Sigma \int \pm 1/4 1/2 3/4}^{123 n}$	-

1. Сведения о характерных точках границы уточняемого земельного участка с кадастровым номером 91:04:022002:204 :

Система координат СК-63, зона 4					Зона № 4		
Обозначение характерных точек границ	Координаты, м				Метод определения координат	Формулы, примененные для расчета средней квадратической погрешности определения координат характерных точек границ (Mt), с подставленными в такие формулы значениями и итоговые (вычисленные) значения Mt, м	Описание закрепления точки
	содержатся в Едином государственном реестре недвижимости		определены в результате выполнения комплексных кадастровых работ				
	X	Y	X	Y			
1	2	3	4	5	6	7	8
н160У	-	-	4941759.54	4395000.19	Метод спутниковых геодезических измерений (определений)	$Mt = \sqrt{\Delta \Sigma \int \pm \frac{1}{4} \frac{1}{2} \frac{3}{4} 123 n}$	-
н161У	-	-	4941763.52	4394999.05	Метод спутниковых геодезических измерений (определений)	$Mt = \sqrt{\Delta \Sigma \int \pm \frac{1}{4} \frac{1}{2} \frac{3}{4} 123 n}$	-
н162У	-	-	4941764.24	4395000.79	Метод спутниковых геодезических измерений (определений)	$Mt = \sqrt{\Delta \Sigma \int \pm \frac{1}{4} \frac{1}{2} \frac{3}{4} 123 n}$	-
н163У	-	-	4941772.88	4394997.04	Метод спутниковых геодезических измерений (определений)	$Mt = \sqrt{\Delta \Sigma \int \pm \frac{1}{4} \frac{1}{2} \frac{3}{4} 123 n}$	-
н164У	-	-	4941773.60	4394998.19	Метод спутниковых геодезических измерений (определений)	$Mt = \sqrt{\Delta \Sigma \int \pm \frac{1}{4} \frac{1}{2} \frac{3}{4} 123 n}$	-
н153У	-	-	4941779.60	4394995.36	Метод спутниковых геодезических измерений (определений)	$Mt = \sqrt{\Delta \Sigma \int \pm \frac{1}{4} \frac{1}{2} \frac{3}{4} 123 n}$	-

2. Сведения о частях границ уточняемого земельного участка с кадастровым номером 91:04:022002:204 :

Обозначение части границ		Горизонтальное проложение (S), м	Описание прохождения части границ	Сведения о согласовании местоположения границ (согласовано/спорное)
от т.	до т.			
1	2	3	4	5
н153У	н154У	3.05	-	-
н154У	н155У	2.05	-	-
н155У	н43У	19.80	-	-
н43У	н53У	25.13	-	-
н53У	н52У	9.80	-	-
н52У	н156У	27.30	-	-
н156У	н157У	1.62	-	-
н157У	н158У	3.26	-	-
н158У	н159У	16.32	-	-
н159У	н160У	0.58	-	-

2. Сведения о частях границ уточняемого земельного участка с кадастровым номером 91:04:022002:204 :				
Обозначение части границ		Горизонтальное проложение (S), м	Описание прохождения части границ	Сведения о согласовании местоположения границ (согласовано/спорное)
от т.	до т.			
1	2	3	4	5
н160У	н161У	4.14	-	-
н161У	н162У	1.88	-	-
н162У	н163У	9.42	-	-
н163У	н164У	1.36	-	-
н164У	н153У	6.63	-	-
3. Сведения о характеристиках уточняемого земельного участка с кадастровым номером 91:04:022002:204 :				
№ п/п	Наименование характеристики земельного участка	Значение характеристики		
1	2	3		
1.	Адрес земельного участка	-		
1.1.	Сведения о местоположении земельного участка (при отсутствии адреса) в структурированном в соответствии с федеральной информационной адресной системой виде	Российская Федерация, город Севастополь, село Верхнесадовое, улица Севастопольская, 99		
1.2.	Дополнительные сведения о местоположении земельного участка	-		
2.	Площадь земельного участка \pm величина погрешности определения (вычисления) площади ($P \pm \Delta P$), м ²	957 \pm 271		
3.	Формула, примененная для вычисления предельной погрешности определения площади земельного участка, с подставленными значениями и итоговые (вычисленные) значения (ΔP), м ²	$\Delta P = 3.5 * M_t * \sqrt{P} = 3.5 * 2,5 * \sqrt{957} = 271$		
4.	Площадь земельного участка согласно сведениям Единого государственного реестра недвижимости (Р _{кад}), м ²	900		
5.	Оценка расхождения Р и Р _{кад} (Р - Р _{кад}), м ²	57		
6.	Предельные минимальный и максимальный размеры земельного участка (Р _{мин} и Р _{макс}), м ²	400 1000		
7.	Вид (виды) разрешенного использования	для строительства и обслуживания жилого дома и хозяйственных построек		
7.1.	Дополнительные сведения об использовании земельного участка	-		
8.	Кадастровый или иной государственный учетный номер (инвентарный) здания, сооружения, объекта незавершенного строительства, расположенного на земельном участке	91:04:022001:195		
9.	Сведения о земельных участках (землях общего пользования, территории общего пользования), посредством которых обеспечивается доступ	Земли общего пользования		
10.	Иные сведения	-		
4. Пояснения к сведениям об уточняемом земельном участке с кадастровым номером 91:04:022002:204 :				
1.	-			

Сведения об уточняемых земельных участках

1. Сведения о характерных точках границы уточняемого земельного участка с кадастровым номером 91:04:022002:21 :

Система координат СК-63, зона 4

Зона №4

Обозначение характерных точек границ	Координаты, м				Метод определения координат	Формулы, примененные для расчета средней квадратической погрешности определения координат характерных точек границ (Mt), с подставленными в такие формулы значениями и итоговые (вычисленные) значения Mt, м	Описание закрепления точки
	содержатся в Едином государственном реестре недвижимости		определены в результате выполнения комплексных кадастровых работ				
	X	Y	X	Y			
1	2	3	4	5	6	7	8
4	-	-	4941771.24	4396237.94	Метод спутниковых геодезических измерений (определений)	$Mt = \sqrt{\Delta \Sigma \int \pm \frac{1}{4} \frac{1}{2} \frac{3}{4} 123 n}$	-
14	-	-	4941771.24	4396239.41	Метод спутниковых геодезических измерений (определений)	$Mt = \sqrt{\Delta \Sigma \int \pm \frac{1}{4} \frac{1}{2} \frac{3}{4} 123 n}$	-
13	-	-	4941770.92	4396244.61	Метод спутниковых геодезических измерений (определений)	$Mt = \sqrt{\Delta \Sigma \int \pm \frac{1}{4} \frac{1}{2} \frac{3}{4} 123 n}$	-
н165У	-	-	4941769.57	4396244.44	Метод спутниковых геодезических измерений (определений)	$Mt = \sqrt{\Delta \Sigma \int \pm \frac{1}{4} \frac{1}{2} \frac{3}{4} 123 n}$	-
н166У	-	-	4941764.96	4396243.84	Метод спутниковых геодезических измерений (определений)	$Mt = \sqrt{\Delta \Sigma \int \pm \frac{1}{4} \frac{1}{2} \frac{3}{4} 123 n}$	-
н167У	-	-	4941760.25	4396243.59	Метод спутниковых геодезических измерений (определений)	$Mt = \sqrt{\Delta \Sigma \int \pm \frac{1}{4} \frac{1}{2} \frac{3}{4} 123 n}$	-
н168У	-	-	4941757.46	4396243.44	Метод спутниковых геодезических измерений (определений)	$Mt = \sqrt{\Delta \Sigma \int \pm \frac{1}{4} \frac{1}{2} \frac{3}{4} 123 n}$	-
н169У	-	-	4941756.50	4396243.81	Метод спутниковых геодезических измерений (определений)	$Mt = \sqrt{\Delta \Sigma \int \pm \frac{1}{4} \frac{1}{2} \frac{3}{4} 123 n}$	-
н170У	-	-	4941756.25	4396248.20	Метод спутниковых геодезических измерений (определений)	$Mt = \sqrt{\Delta \Sigma \int \pm \frac{1}{4} \frac{1}{2} \frac{3}{4} 123 n}$	-
н171У	-	-	4941750.98	4396247.63	Метод спутниковых геодезических измерений (определений)	$Mt = \sqrt{\Delta \Sigma \int \pm \frac{1}{4} \frac{1}{2} \frac{3}{4} 123 n}$	-

1. Сведения о характерных точках границы уточняемого земельного участка с кадастровым номером 91:04:022002:21 :

Система координат СК-63, зона 4					Зона № 4		
Обозначение характерных точек границ	Координаты, м				Метод определения координат	Формулы, примененные для расчета средней квадратической погрешности определения координат характерных точек границ (Mt), с подставленными в такие формулы значениями и итоговые (вычисленные) значения Mt, м	Описание закрепления точки
	содержатся в Едином государственном реестре недвижимости		определены в результате выполнения комплексных кадастровых работ				
	X	Y	X	Y			
1	2	3	4	5	6	7	8
н75У	-	-	4941719.20	4396246.23	Метод спутниковых геодезических измерений (определений)	$Mt = \sqrt{\Delta \Sigma \int \pm \frac{1}{4} \frac{1}{2} \frac{3}{4} 123 n}$	-
н63У	-	-	4941718.96	4396215.20	Метод спутниковых геодезических измерений (определений)	$Mt = \sqrt{\Delta \Sigma \int \pm \frac{1}{4} \frac{1}{2} \frac{3}{4} 123 n}$	-
н172У	-	-	4941746.44	4396210.20	Метод спутниковых геодезических измерений (определений)	$Mt = \sqrt{\Delta \Sigma \int \pm \frac{1}{4} \frac{1}{2} \frac{3}{4} 123 n}$	-
н173У	-	-	4941748.61	4396208.39	Метод спутниковых геодезических измерений (определений)	$Mt = \sqrt{\Delta \Sigma \int \pm \frac{1}{4} \frac{1}{2} \frac{3}{4} 123 n}$	-
н174У	-	-	4941769.74	4396205.40	Метод спутниковых геодезических измерений (определений)	$Mt = \sqrt{\Delta \Sigma \int \pm \frac{1}{4} \frac{1}{2} \frac{3}{4} 123 n}$	-
5	-	-	4941769.91	4396215.95	Метод спутниковых геодезических измерений (определений)	$Mt = \sqrt{\Delta \Sigma \int \pm \frac{1}{4} \frac{1}{2} \frac{3}{4} 123 n}$	-
4	-	-	4941771.24	4396237.94	Метод спутниковых геодезических измерений (определений)	$Mt = \sqrt{\Delta \Sigma \int \pm \frac{1}{4} \frac{1}{2} \frac{3}{4} 123 n}$	-

2. Сведения о частях границ уточняемого земельного участка с кадастровым номером 91:04:022002:21 :

Обозначение части границ		Горизонтальное проложение (S), м	Описание прохождения части границ	Сведения о согласовании местоположения границ (согласовано/спорное)
от т.	до т.			
1	2	3	4	5
4	14	1.47	-	-
14	13	5.21	-	-
13	н165У	1.36	-	-
н165У	н166У	4.65	-	-
н166У	н167У	4.72	-	-
н167У	н168У	2.79	-	-
н168У	н169У	1.03	-	-

2. Сведения о частях границ уточняемого земельного участка с кадастровым номером 91:04:022002:21 :				
Обозначение части границ		Горизонтальное проложение (S), м	Описание прохождения части границ	Сведения о согласовании местоположения границ (согласовано/спорное)
от т.	до т.			
1	2	3	4	5
н169У	н170У	4.40	-	-
н170У	н171У	5.30	-	-
н171У	н75У	31.81	-	-
н75У	н63У	31.03	-	-
н63У	н172У	27.93	-	-
н172У	н173У	2.83	-	-
н173У	н174У	21.34	-	-
н174У	5	10.55	-	-
5	4	22.03	-	-
3. Сведения о характеристиках уточняемого земельного участка с кадастровым номером 91:04:022002:21 :				
№ п/п	Наименование характеристики земельного участка	Значение характеристики		
1	2	3		
1.	Адрес земельного участка	-		
1.1.	Сведения о местоположении земельного участка (при отсутствии адреса) в структурированном в соответствии с федеральной информационной адресной системой виде	Российская Федерация, город Севастополь, село Верхнесадовое, по ул. Пирогова № 28		
1.2.	Дополнительные сведения о местоположении земельного участка	-		
2.	Площадь земельного участка ± величина погрешности определения (вычисления) площади ($P \pm \Delta P$), м ²	1857 ± 15		
3.	Формула, примененная для вычисления предельной погрешности определения площади земельного участка, с подставленными значениями и итоговые (вычисленные) значения (ΔP), м ²	$\Delta P = 3.5 * M_t * \sqrt{P} = 3.5 * 0,1 * \sqrt{1857} = 15$		
4.	Площадь земельного участка согласно сведениям Единого государственного реестра недвижимости (Ркад), м ²	1786		
5.	Оценка расхождения P и Ркад (P - Ркад), м ²	71		
6.	Предельные минимальный и максимальный размеры земельного участка (Рмин и Рмакс), м ²	400 1000		
7.	Вид (виды) разрешенного использования	для обслуживания существующего домовладения		
7.1.	Дополнительные сведения об использовании земельного участка	-		
8.	Кадастровый или иной государственный учетный номер (инвентарный) здания, сооружения, объекта незавершенного строительства, расположенного на земельном участке	91:04:022002:53		
9.	Сведения о земельных участках (землях общего пользования, территории общего пользования), посредством которых обеспечивается доступ	Земли общего пользования		
10.	Иные сведения	-		
4. Пояснения к сведениям об уточняемом земельном участке с кадастровым номером 91:04:022002:21 :				
1.	-			

Сведения об уточняемых земельных участках

1. Сведения о характерных точках границы уточняемого земельного участка с кадастровым номером 91:04:022002:211 :

Система координат СК-63, зона 4

Зона №4

Обозначение характерных точек границ	Координаты, м				Метод определения координат	Формулы, примененные для расчета средней квадратической погрешности определения координат характерных точек границ (Mt), с подставленными в такие формулы значениями и итоговые (вычисленные) значения Mt, м	Описание закрепления точки
	содержатся в Едином государственном реестре недвижимости		определены в результате выполнения комплексных работ кадастровых работ				
	X	Y	X	Y			
1	2	3	4	5	6	7	8
н175У	-	-	4941829.39	4395674.66	Метод спутниковых геодезических измерений (определений)	$Mt = \sqrt{\Delta \Sigma \int \pm \frac{1}{4} \frac{1}{2} \frac{3}{4} 123 n}$	-
н176У	-	-	4941807.42	4395677.58	Метод спутниковых геодезических измерений (определений)	$Mt = \sqrt{\Delta \Sigma \int \pm \frac{1}{4} \frac{1}{2} \frac{3}{4} 123 n}$	-
н177У	-	-	4941806.75	4395672.86	Метод спутниковых геодезических измерений (определений)	$Mt = \sqrt{\Delta \Sigma \int \pm \frac{1}{4} \frac{1}{2} \frac{3}{4} 123 n}$	-
н178У	-	-	4941787.60	4395677.98	Метод спутниковых геодезических измерений (определений)	$Mt = \sqrt{\Delta \Sigma \int \pm \frac{1}{4} \frac{1}{2} \frac{3}{4} 123 n}$	-
н179У	-	-	4941789.40	4395686.03	Метод спутниковых геодезических измерений (определений)	$Mt = \sqrt{\Delta \Sigma \int \pm \frac{1}{4} \frac{1}{2} \frac{3}{4} 123 n}$	-
н180У	-	-	4941791.42	4395690.78	Метод спутниковых геодезических измерений (определений)	$Mt = \sqrt{\Delta \Sigma \int \pm \frac{1}{4} \frac{1}{2} \frac{3}{4} 123 n}$	-
н181У	-	-	4941792.74	4395695.57	Метод спутниковых геодезических измерений (определений)	$Mt = \sqrt{\Delta \Sigma \int \pm \frac{1}{4} \frac{1}{2} \frac{3}{4} 123 n}$	-
н182У	-	-	4941804.85	4395692.20	Метод спутниковых геодезических измерений (определений)	$Mt = \sqrt{\Delta \Sigma \int \pm \frac{1}{4} \frac{1}{2} \frac{3}{4} 123 n}$	-
н183У	-	-	4941807.51	4395695.28	Метод спутниковых геодезических измерений (определений)	$Mt = \sqrt{\Delta \Sigma \int \pm \frac{1}{4} \frac{1}{2} \frac{3}{4} 123 n}$	-
н184У	-	-	4941809.59	4395707.27	Метод спутниковых геодезических измерений (определений)	$Mt = \sqrt{\Delta \Sigma \int \pm \frac{1}{4} \frac{1}{2} \frac{3}{4} 123 n}$	-

1. Сведения о характерных точках границы уточняемого земельного участка с кадастровым номером 91:04:022002:211 :							
Система координат СК-63, зона 4							Зона № 4
Обозначение характерных точек границ	Координаты, м				Метод определения координат	Формулы, примененные для расчета средней квадратической погрешности определения координат характерных точек границ (Mt), с подставленными в такие формулы значениями и итоговые (вычисленные) значения Mt, м	Описание закрепления точки
	содержатся в Едином государственном реестре недвижимости		определены в результате выполнения комплексных кадастровых работ				
	X	Y	X	Y			
1	2	3	4	5	6	7	8
н185У	-	-	4941814.69	4395706.55	Метод спутниковых геодезических измерений (определений)	$Mt = \sqrt{\Delta \Sigma \int \pm 1/4 1/2 3/4 123 n}$	-
н186У	-	-	4941830.82	4395695.14	Метод спутниковых геодезических измерений (определений)	$Mt = \sqrt{\Delta \Sigma \int \pm 1/4 1/2 3/4 123 n}$	-
н187У	-	-	4941832.14	4395691.29	Метод спутниковых геодезических измерений (определений)	$Mt = \sqrt{\Delta \Sigma \int \pm 1/4 1/2 3/4 123 n}$	-
н175У	-	-	4941829.39	4395674.66	Метод спутниковых геодезических измерений (определений)	$Mt = \sqrt{\Delta \Sigma \int \pm 1/4 1/2 3/4 123 n}$	-
2. Сведения о частях границ уточняемого земельного участка с кадастровым номером 91:04:022002:211 :							
Обозначение части границ		Горизонтальное проложение (S), м	Описание прохождения части границ	Сведения о согласовании местоположения границ (согласовано/спорное)			
от т.	до т.						
1	2	3	4	5			
н175У	н176У	22.16	-	-			
н176У	н177У	4.77	-	-			
н177У	н178У	19.82	-	-			
н178У	н179У	8.25	-	-			
н179У	н180У	5.16	-	-			
н180У	н181У	4.97	-	-			
н181У	н182У	12.57	-	-			
н182У	н183У	4.07	-	-			
н183У	н184У	12.17	-	-			
н184У	н185У	5.15	-	-			
н185У	н186У	19.76	-	-			
н186У	н187У	4.07	-	-			
н187У	н175У	16.86	-	-			

3. Сведения о характеристиках уточняемого земельного участка с кадастровым номером 91:04:022002:211 :		
№ п/п	Наименование характеристики земельного участка	Значение характеристики
1	2	3
1.	Адрес земельного участка	-
1.1.	Сведения о местоположении земельного участка (при отсутствии адреса) в структурированном в соответствии с федеральной информационной адресной системой виде	Российская Федерация, город Севастополь, село Верхнесадовое, переулок Серноводный, 6
1.2.	Дополнительные сведения о местоположении земельного участка	-
2.	Площадь земельного участка \pm величина погрешности определения (вычисления) площади ($P \pm \Delta P$), м ²	946 \pm 269
3.	Формула, примененная для вычисления предельной погрешности определения площади земельного участка, с подставленными значениями и итоговые (вычисленные) значения (ΔP), м ²	$\Delta P = 3.5 * M_t * \sqrt{P} = 3.5 * 2,5 * \sqrt{946} = 269$
4.	Площадь земельного участка согласно сведениям Единого государственного реестра недвижимости ($R_{\text{кад}}$), м ²	628
5.	Оценка расхождения P и $R_{\text{кад}}$ ($P - R_{\text{кад}}$), м ²	318
6.	Предельные минимальный и максимальный размеры земельного участка ($R_{\text{мин}}$ и $R_{\text{макс}}$), м ²	400 1000
7.	Вид (виды) разрешенного использования	для строительства и обслуживания жилого дома и хозяйственных построек
7.1.	Дополнительные сведения об использовании земельного участка	-
8.	Кадастровый или иной государственный учетный номер (инвентарный) здания, сооружения, объекта незавершенного строительства, расположенного на земельном участке	91:04:022001:521
9.	Сведения о земельных участках (землях общего пользования, территории общего пользования), посредством которых обеспечивается доступ	Земли общего пользования
10.	Иные сведения	-
4. Пояснения к сведениям об уточняемом земельном участке с кадастровым номером 91:04:022002:211 :		
1.	-	

Сведения об уточняемых земельных участках

1. Сведения о характерных точках границы уточняемого земельного участка с кадастровым номером 91:04:022002:223 :

Система координат СК-63, зона 4

Зона № 4

Обозначение характерных точек границ	Координаты, м				Метод определения координат	Формулы, примененные для расчета средней квадратической погрешности определения координат характерных точек границ (Mt), с подставленными в такие формулы значениями и итоговые (вычисленные) значения Mt, м	Описание закрепления точки
	содержатся в Едином государственном реестре недвижимости		определены в результате выполнения комплексных работ кадастровых работ				
	X	Y	X	Y			
1	2	3	4	5	6	7	8
н190У	-	-	4941774.33	4394869.89	Метод спутниковых геодезических измерений (определений)	$Mt = \sqrt{\Delta \Sigma \int \pm 1/4 1/2 3/4 123 n}$	-
н13У	-	-	4941775.03	4394855.24	Метод спутниковых геодезических измерений (определений)	$Mt = \sqrt{\Delta \Sigma \int \pm 1/4 1/2 3/4 123 n}$	-
н16У	-	-	4941738.93	4394853.14	Метод спутниковых геодезических измерений (определений)	$Mt = \sqrt{\Delta \Sigma \int \pm 1/4 1/2 3/4 123 n}$	-
н191У	-	-	4941738.37	4394868.73	Метод спутниковых геодезических измерений (определений)	$Mt = \sqrt{\Delta \Sigma \int \pm 1/4 1/2 3/4 123 n}$	-
н190У	-	-	4941774.33	4394869.89	Метод спутниковых геодезических измерений (определений)	$Mt = \sqrt{\Delta \Sigma \int \pm 1/4 1/2 3/4 123 n}$	-

2. Сведения о частях границ уточняемого земельного участка с кадастровым номером 91:04:022002:223 :

Обозначение части границ		Горизонтальное проложение (S), м	Описание прохождения части границ	Сведения о согласовании местоположения границ (согласовано/спорное)
от т.	до т.			
1	2	3	4	5
н190У	н13У	14.67	-	-
н13У	н16У	36.16	-	-
н16У	н191У	15.60	-	-
н191У	н190У	35.98	-	-

3. Сведения о характеристиках уточняемого земельного участка с кадастровым номером 91:04:022002:223 :

№ п/п	Наименование характеристики земельного участка	Значение характеристики
1	2	3
1.	Адрес земельного участка	-

3. Сведения о характеристиках уточняемого земельного участка с кадастровым номером 91:04:022002:223 :		
№ п/п	Наименование характеристики земельного участка	Значение характеристики
1	2	3
1.1.	Сведения о местоположении земельного участка (при отсутствии адреса) в структурированном в соответствии с федеральной информационной адресной системой виде	Российская Федерация, город Севастополь, село Верхнесадовое, улица Севастопольская, 109/1
1.2.	Дополнительные сведения о местоположении земельного участка	-
2.	Площадь земельного участка \pm величина погрешности определения (вычисления) площади ($P \pm \Delta P$), м ²	546 \pm 204
3.	Формула, примененная для вычисления предельной погрешности определения площади земельного участка, с подставленными значениями и итоговые (вычисленные) значения (ΔP), м ²	$\Delta P = 3.5 * M_t * \sqrt{P} = 3.5 * 2,5 * \sqrt{546} = 204$
4.	Площадь земельного участка согласно сведениям Единого государственного реестра недвижимости (Ркад), м ²	500
5.	Оценка расхождения Р и Ркад (Р - Ркад), м ²	46
6.	Предельные минимальный и максимальный размеры земельного участка (Рмин и Рмакс), м ²	400 1000
7.	Вид (виды) разрешенного использования	для строительства и обслуживания жилого дома и хозяйственных построек
7.1.	Дополнительные сведения об использовании земельного участка	-
8.	Кадастровый или иной государственный учетный номер (инвентарный) здания, сооружения, объекта незавершенного строительства, расположенного на земельном участке	91:04:022001:478
9.	Сведения о земельных участках (землях общего пользования, территории общего пользования), посредством которых обеспечивается доступ	Земли общего пользования
10.	Иные сведения	-
4. Пояснения к сведениям об уточняемом земельном участке с кадастровым номером 91:04:022002:223 :		
1.	-	

Сведения об уточняемых земельных участках

1. Сведения о характерных точках границы уточняемого земельного участка с кадастровым номером 91:04:022002:240 :

Система координат СК-63, зона 4

Зона № 4

Обозначение характерных точек границ	Координаты, м				Метод определения координат	Формулы, примененные для расчета средней квадратической погрешности определения координат характерных точек границ (Mt), с подставленными в такие формулы значениями и итоговые (вычисленные) значения Mt, м	Описание закрепления точки
	содержатся в Едином государственном реестре недвижимости		определены в результате выполнения комплексных работ кадастровых работ				
	X	Y	X	Y			
1	2	3	4	5	6	7	8
н32У	-	-	4941759.57	4395625.35	Метод спутниковых геодезических измерений (определений)	$Mt = \sqrt{\Delta \Sigma \int \pm 1/4 1/2 3/4 123 n}$	-
н192У	-	-	4941777.89	4395620.52	Метод спутниковых геодезических измерений (определений)	$Mt = \sqrt{\Delta \Sigma \int \pm 1/4 1/2 3/4 123 n}$	-
н193У	-	-	4941784.87	4395660.17	Метод спутниковых геодезических измерений (определений)	$Mt = \sqrt{\Delta \Sigma \int \pm 1/4 1/2 3/4 123 n}$	-
н194У	-	-	4941766.79	4395661.47	Метод спутниковых геодезических измерений (определений)	$Mt = \sqrt{\Delta \Sigma \int \pm 1/4 1/2 3/4 123 n}$	-
н34У	-	-	4941766.08	4395658.23	Метод спутниковых геодезических измерений (определений)	$Mt = \sqrt{\Delta \Sigma \int \pm 1/4 1/2 3/4 123 n}$	-
н33У	-	-	4941763.37	4395640.88	Метод спутниковых геодезических измерений (определений)	$Mt = \sqrt{\Delta \Sigma \int \pm 1/4 1/2 3/4 123 n}$	-
н32У	-	-	4941759.57	4395625.35	Метод спутниковых геодезических измерений (определений)	$Mt = \sqrt{\Delta \Sigma \int \pm 1/4 1/2 3/4 123 n}$	-

2. Сведения о частях границ уточняемого земельного участка с кадастровым номером 91:04:022002:240 :

Обозначение части границ		Горизонтальное проложение (S), м	Описание прохождения части границ	Сведения о согласовании местоположения границ (согласовано/спорное)
от т.	до т.			
1	2	3	4	5
н32У	н192У	18.95	-	-
н192У	н193У	40.26	-	-
н193У	н194У	18.13	-	-
н194У	н34У	3.32	-	-

2. Сведения о частях границ уточняемого земельного участка с кадастровым номером 91:04:022002:240 :				
Обозначение части границ		Горизонтальное проложение (S), м	Описание прохождения части границ	Сведения о согласовании местоположения границ (согласовано/спорное)
от т.	до т.			
1	2	3	4	5
н34У	н33У	17.56	-	-
н33У	н32У	15.99	-	-
3. Сведения о характеристиках уточняемого земельного участка с кадастровым номером 91:04:022002:240 :				
№ п/п	Наименование характеристики земельного участка		Значение характеристики	
1	2		3	
1.	Адрес земельного участка		-	
1.1.	Сведения о местоположении земельного участка (при отсутствии адреса) в структурированном в соответствии с федеральной информационной адресной системой виде		Российская Федерация, город Севастополь, село Верхнесадовое, переулок Братский, 8	
1.2.	Дополнительные сведения о местоположении земельного участка		-	
2.	Площадь земельного участка ± величина погрешности определения (вычисления) площади ($P \pm \Delta P$), м ²		700 ± 232	
3.	Формула, примененная для вычисления предельной погрешности определения площади земельного участка, с подставленными значениями и итоговые (вычисленные) значения (ΔP), м ²		$\Delta P = 3.5 * M_t * \sqrt{P} = 3.5 * 2,5 * \sqrt{700} = 232$	
4.	Площадь земельного участка согласно сведениям Единого государственного реестра недвижимости (Ркад), м ²		700	
5.	Оценка расхождения P и Ркад (P - Ркад), м ²		-	
6.	Предельные минимальный и максимальный размеры земельного участка (Рмин и Рмакс), м ²		400 1000	
7.	Вид (виды) разрешенного использования		Для строительства и обслуживания жилого дома и хозяйственных построек	
7.1.	Дополнительные сведения об использовании земельного участка		-	
8.	Кадастровый или иной государственный учетный номер (инвентарный) здания, сооружения, объекта незавершенного строительства, расположенного на земельном участке		91:04:022002:124	
9.	Сведения о земельных участках (землях общего пользования, территории общего пользования), посредством которых обеспечивается доступ		Земли общего пользования	
10.	Иные сведения		-	
4. Пояснения к сведениям об уточняемом земельном участке с кадастровым номером 91:04:022002:240 :				
1.	-			

Сведения об уточняемых земельных участках

1. Сведения о характерных точках границы уточняемого земельного участка с кадастровым номером 91:04:022002:242 :

Система координат СК-63, зона 4

Зона №4

Обозначение характерных точек границ	Координаты, м				Метод определения координат	Формулы, примененные для расчета средней квадратической погрешности определения координат характерных точек границ (Mt), с подставленными в такие формулы значениями и итоговые (вычисленные) значения Mt, м	Описание закрепления точки
	содержатся в Едином государственном реестре недвижимости		определены в результате выполнения комплексных работ кадастровых работ				
	X	Y	X	Y			
1	2	3	4	5	6	7	8
н179У	-	-	4941789.40	4395686.03	Метод спутниковых геодезических измерений (определений)	$Mt = \sqrt{\Delta \Sigma \int \pm 1/4 1/2 3/4}^{123 n}$	-
н180У	-	-	4941791.42	4395690.78	Метод спутниковых геодезических измерений (определений)	$Mt = \sqrt{\Delta \Sigma \int \pm 1/4 1/2 3/4}^{123 n}$	-
н181У	-	-	4941792.74	4395695.57	Метод спутниковых геодезических измерений (определений)	$Mt = \sqrt{\Delta \Sigma \int \pm 1/4 1/2 3/4}^{123 n}$	-
н182У	-	-	4941804.85	4395692.20	Метод спутниковых геодезических измерений (определений)	$Mt = \sqrt{\Delta \Sigma \int \pm 1/4 1/2 3/4}^{123 n}$	-
н183У	-	-	4941807.51	4395695.28	Метод спутниковых геодезических измерений (определений)	$Mt = \sqrt{\Delta \Sigma \int \pm 1/4 1/2 3/4}^{123 n}$	-
н184У	-	-	4941809.59	4395707.27	Метод спутниковых геодезических измерений (определений)	$Mt = \sqrt{\Delta \Sigma \int \pm 1/4 1/2 3/4}^{123 n}$	-
н195У	-	-	4941810.33	4395711.26	Метод спутниковых геодезических измерений (определений)	$Mt = \sqrt{\Delta \Sigma \int \pm 1/4 1/2 3/4}^{123 n}$	-
н196У	-	-	4941805.54	4395716.10	Метод спутниковых геодезических измерений (определений)	$Mt = \sqrt{\Delta \Sigma \int \pm 1/4 1/2 3/4}^{123 n}$	-
н197У	-	-	4941801.12	4395720.37	Метод спутниковых геодезических измерений (определений)	$Mt = \sqrt{\Delta \Sigma \int \pm 1/4 1/2 3/4}^{123 n}$	-
н198У	-	-	4941798.98	4395727.93	Метод спутниковых геодезических измерений (определений)	$Mt = \sqrt{\Delta \Sigma \int \pm 1/4 1/2 3/4}^{123 n}$	-

1. Сведения о характерных точках границы уточняемого земельного участка с кадастровым номером 91:04:022002:242 :							
Система координат СК-63, зона 4							Зона № 4
Обозначение характерных точек границ	Координаты, м				Метод определения координат	Формулы, примененные для расчета средней квадратической погрешности определения координат характерных точек границ (Mt), с подставленными в такие формулы значениями и итоговые (вычисленные) значения Mt, м	Описание закрепления точки
	содержатся в Едином государственном реестре недвижимости		определены в результате выполнения комплексных кадастровых работ				
	X	Y	X	Y			
1	2	3	4	5	6	7	8
н199У	-	-	4941796.12	4395729.29	Метод спутниковых геодезических измерений (определений)	$Mt = \sqrt{\Delta \Sigma \int \pm 1/4 1/2 3/4 123 n}$	-
н200У	-	-	4941791.40	4395729.14	Метод спутниковых геодезических измерений (определений)	$Mt = \sqrt{\Delta \Sigma \int \pm 1/4 1/2 3/4 123 n}$	-
н201У	-	-	4941776.14	4395725.31	Метод спутниковых геодезических измерений (определений)	$Mt = \sqrt{\Delta \Sigma \int \pm 1/4 1/2 3/4 123 n}$	-
н202У	-	-	4941769.75	4395689.91	Метод спутниковых геодезических измерений (определений)	$Mt = \sqrt{\Delta \Sigma \int \pm 1/4 1/2 3/4 123 n}$	-
н179У	-	-	4941789.40	4395686.03	Метод спутниковых геодезических измерений (определений)	$Mt = \sqrt{\Delta \Sigma \int \pm 1/4 1/2 3/4 123 n}$	-
2. Сведения о частях границ уточняемого земельного участка с кадастровым номером 91:04:022002:242 :							
Обозначение части границ		Горизонтальное проложение (S), м	Описание прохождения части границ	Сведения о согласовании местоположения границ (согласовано/спорное)			
от т.	до т.						
1	2	3	4	5			
н179У	н180У	5.16	-	-			
н180У	н181У	4.97	-	-			
н181У	н182У	12.57	-	-			
н182У	н183У	4.07	-	-			
н183У	н184У	12.17	-	-			
н184У	н195У	4.06	-	-			
н195У	н196У	6.81	-	-			
н196У	н197У	6.15	-	-			
н197У	н198У	7.86	-	-			
н198У	н199У	3.17	-	-			
н199У	н200У	4.72	-	-			
н200У	н201У	15.73	-	-			
н201У	н202У	35.97	-	-			

2. Сведения о частях границ уточняемого земельного участка с кадастровым номером 91:04:022002:242 :				
Обозначение части границ		Горизонтальное проложение (S), м	Описание прохождения части границ	Сведения о согласовании местоположения границ (согласовано/спорное)
от т.	до т.			
1	2	3	4	5
н202У	н179У	20.03	-	-
3. Сведения о характеристиках уточняемого земельного участка с кадастровым номером 91:04:022002:242 :				
№ п/п	Наименование характеристики земельного участка	Значение характеристики		
1	2	3		
1.	Адрес земельного участка	-		
1.1.	Сведения о местоположении земельного участка (при отсутствии адреса) в структурированном в соответствии с федеральной информационной адресной системой виде	Российская Федерация, город Севастополь, село Верхнесадовое, переулок Серноводный, 8		
1.2.	Дополнительные сведения о местоположении земельного участка	-		
2.	Площадь земельного участка ± величина погрешности определения (вычисления) площади (P ± ΔP), м2	1232 ± 307		
3.	Формула, примененная для вычисления предельной погрешности определения площади земельного участка, с подставленными значениями и итоговые (вычисленные) значения (ΔP), м2	$\Delta P = 3.5 * M_t * \sqrt{P} = 3.5 * 2,5 * \sqrt{1232} = 307$		
4.	Площадь земельного участка согласно сведениям Единого государственного реестра недвижимости (P _{кад}), м2	1123		
5.	Оценка расхождения P и P _{кад} (P - P _{кад}), м2	109		
6.	Предельные минимальный и максимальный размеры земельного участка (P _{мин} и P _{макс}), м2	400 1000		
7.	Вид (виды) разрешенного использования	для строительства и обслуживания жилого дома и хозяйственных построек		
7.1.	Дополнительные сведения об использовании земельного участка	-		
8.	Кадастровый или иной государственный учетный номер (инвентарный) здания, сооружения, объекта незавершенного строительства, расположенного на земельном участке	91:04:022001:603		
9.	Сведения о земельных участках (землях общего пользования, территории общего пользования), посредством которых обеспечивается доступ	Земли общего пользования		
10.	Иные сведения	-		
4. Пояснения к сведениям об уточняемом земельном участке с кадастровым номером 91:04:022002:242 :				
1.	-			

Сведения об уточняемых земельных участках

1. Сведения о характерных точках границы уточняемого земельного участка с кадастровым номером 91:04:022002:246 :

Система координат СК-63, зона 4

Зона № 4

Обозначение характерных точек границ	Координаты, м				Метод определения координат	Формулы, примененные для расчета средней квадратической погрешности определения координат характерных точек границ (Mt), с подставленными в такие формулы значениями и итоговые (вычисленные) значения Mt, м	Описание закрепления точки
	содержатся в Едином государственном реестре недвижимости		определены в результате выполнения комплексных работ кадастровых работ				
	X	Y	X	Y			
1	2	3	4	5	6	7	8
н203У	-	-	4941804.20	4395633.49	Метод спутниковых геодезических измерений (определений)	$Mt = \sqrt{\Delta \Sigma \int \pm 1/4 1/2 3/4 123 n}$	-
н204У	-	-	4941803.21	4395614.69	Метод спутниковых геодезических измерений (определений)	$Mt = \sqrt{\Delta \Sigma \int \pm 1/4 1/2 3/4 123 n}$	-
н62У	-	-	4941830.19	4395614.23	Метод спутниковых геодезических измерений (определений)	$Mt = \sqrt{\Delta \Sigma \int \pm 1/4 1/2 3/4 123 n}$	-
413	-	-	4941830.05	4395623.77	Метод спутниковых геодезических измерений (определений)	$Mt = \sqrt{\Delta \Sigma \int \pm 1/4 1/2 3/4 123 n}$	-
283	-	-	4941830.48	4395633.76	Метод спутниковых геодезических измерений (определений)	$Mt = \sqrt{\Delta \Sigma \int \pm 1/4 1/2 3/4 123 n}$	-
281	-	-	4941809.08	4395633.22	Метод спутниковых геодезических измерений (определений)	$Mt = \sqrt{\Delta \Sigma \int \pm 1/4 1/2 3/4 123 n}$	-
н203У	-	-	4941804.20	4395633.49	Метод спутниковых геодезических измерений (определений)	$Mt = \sqrt{\Delta \Sigma \int \pm 1/4 1/2 3/4 123 n}$	-

2. Сведения о частях границ уточняемого земельного участка с кадастровым номером 91:04:022002:246 :

Обозначение части границ		Горизонтальное проложение (S), м	Описание прохождения части границ	Сведения о согласовании местоположения границ (согласовано/спорное)
от т.	до т.			
1	2	3	4	5
н203У	н204У	18.83	-	-
н204У	н62У	26.98	-	-
н62У	413	9.54	-	-
413	283	10.00	-	-

2. Сведения о частях границ уточняемого земельного участка с кадастровым номером 91:04:022002:246 :				
Обозначение части границ		Горизонтальное проложение (S), м	Описание прохождения части границ	Сведения о согласовании местоположения границ (согласовано/спорное)
от т.	до т.			
1	2	3	4	5
283	281	21.41	-	-
281	н203У	4.89	-	-
3. Сведения о характеристиках уточняемого земельного участка с кадастровым номером 91:04:022002:246 :				
№ п/п	Наименование характеристики земельного участка		Значение характеристики	
1	2		3	
1.	Адрес земельного участка		-	
1.1.	Сведения о местоположении земельного участка (при отсутствии адреса) в структурированном в соответствии с федеральной информационной адресной системой виде		Российская Федерация, город Севастополь, село Верхнесадовое, улица Цибулько, 7	
1.2.	Дополнительные сведения о местоположении земельного участка		-	
2.	Площадь земельного участка \pm величина погрешности определения (вычисления) площади ($P \pm \Delta P$), м ²		503 \pm 196	
3.	Формула, примененная для вычисления предельной погрешности определения площади земельного участка, с подставленными значениями и итоговые (вычисленные) значения (ΔP), м ²		$\Delta P = 3.5 * M_t * \sqrt{P} = 3.5 * 2,5 * \sqrt{503} = 196$	
4.	Площадь земельного участка согласно сведениям Единого государственного реестра недвижимости (Ркад), м ²		500	
5.	Оценка расхождения P и Ркад (P - Ркад), м ²		3	
6.	Предельные минимальный и максимальный размеры земельного участка (Рмин и Рмакс), м ²		400 1000	
7.	Вид (виды) разрешенного использования		для обслуживания жилого дома и хозяйственных построек	
7.1.	Дополнительные сведения об использовании земельного участка		-	
8.	Кадастровый или иной государственный учетный номер (инвентарный) здания, сооружения, объекта незавершенного строительства, расположенного на земельном участке		91:04:022001:415	
9.	Сведения о земельных участках (землях общего пользования, территории общего пользования), посредством которых обеспечивается доступ		Земли общего пользования	
10.	Иные сведения		-	
4. Пояснения к сведениям об уточняемом земельном участке с кадастровым номером 91:04:022002:246 :				
1.	-			

Сведения об уточняемых земельных участках

1. Сведения о характерных точках границы уточняемого земельного участка с кадастровым номером 91:04:022002:257 :

Система координат СК-63, зона 4

Зона №4

Обозначение характерных точек границ	Координаты, м				Метод определения координат	Формулы, примененные для расчета средней квадратической погрешности определения координат характерных точек границ (Mt), с подставленными в такие формулы значениями и итоговые (вычисленные) значения Mt, м	Описание закрепления точки
	содержатся в Едином государственном реестре недвижимости		определены в результате выполнения комплексных работ кадастровых работ				
	X	Y	X	Y			
1	2	3	4	5	6	7	8
н205У	-	-	4941743.86	4396175.13	Метод спутниковых геодезических измерений (определений)	$Mt = \sqrt{\Delta \Sigma \int \pm 1/4 1/2 3/4}^{123 n}$	-
н206У	-	-	4941742.17	4396168.23	Метод спутниковых геодезических измерений (определений)	$Mt = \sqrt{\Delta \Sigma \int \pm 1/4 1/2 3/4}^{123 n}$	-
н207У	-	-	4941741.66	4396163.87	Метод спутниковых геодезических измерений (определений)	$Mt = \sqrt{\Delta \Sigma \int \pm 1/4 1/2 3/4}^{123 n}$	-
н208У	-	-	4941732.57	4396162.92	Метод спутниковых геодезических измерений (определений)	$Mt = \sqrt{\Delta \Sigma \int \pm 1/4 1/2 3/4}^{123 n}$	-
н209У	-	-	4941725.42	4396162.03	Метод спутниковых геодезических измерений (определений)	$Mt = \sqrt{\Delta \Sigma \int \pm 1/4 1/2 3/4}^{123 n}$	-
н210У	-	-	4941718.25	4396159.04	Метод спутниковых геодезических измерений (определений)	$Mt = \sqrt{\Delta \Sigma \int \pm 1/4 1/2 3/4}^{123 n}$	-
н211У	-	-	4941703.52	4396152.76	Метод спутниковых геодезических измерений (определений)	$Mt = \sqrt{\Delta \Sigma \int \pm 1/4 1/2 3/4}^{123 n}$	-
н212У	-	-	4941689.88	4396149.19	Метод спутниковых геодезических измерений (определений)	$Mt = \sqrt{\Delta \Sigma \int \pm 1/4 1/2 3/4}^{123 n}$	-
н213У	-	-	4941688.52	4396179.30	Метод спутниковых геодезических измерений (определений)	$Mt = \sqrt{\Delta \Sigma \int \pm 1/4 1/2 3/4}^{123 n}$	-
н214У	-	-	4941705.82	4396180.15	Метод спутниковых геодезических измерений (определений)	$Mt = \sqrt{\Delta \Sigma \int \pm 1/4 1/2 3/4}^{123 n}$	-

1. Сведения о характерных точках границы уточняемого земельного участка с кадастровым номером 91:04:022002:257 :

Система координат СК-63, зона 4					Зона № 4		
Обозначение характерных точек границ	Координаты, м				Метод определения координат	Формулы, примененные для расчета средней квадратической погрешности определения координат характерных точек границ (Mt), с подставленными в такие формулы значениями и итоговые (вычисленные) значения Mt, м	Описание закрепления точки
	содержатся в Едином государственном реестре недвижимости		определены в результате выполнения комплексных кадастровых работ				
	X	Y	X	Y			
1	2	3	4	5	6	7	8
н215У	-	-	4941722.23	4396180.92	Метод спутниковых геодезических измерений (определений)	$Mt = \sqrt{\Delta \Sigma \int \pm \frac{1}{4} \frac{1}{2} \frac{3}{4} 123 n}$	-
н216У	-	-	4941727.48	4396181.33	Метод спутниковых геодезических измерений (определений)	$Mt = \sqrt{\Delta \Sigma \int \pm \frac{1}{4} \frac{1}{2} \frac{3}{4} 123 n}$	-
н217У	-	-	4941733.01	4396181.40	Метод спутниковых геодезических измерений (определений)	$Mt = \sqrt{\Delta \Sigma \int \pm \frac{1}{4} \frac{1}{2} \frac{3}{4} 123 n}$	-
н218У	-	-	4941732.75	4396179.61	Метод спутниковых геодезических измерений (определений)	$Mt = \sqrt{\Delta \Sigma \int \pm \frac{1}{4} \frac{1}{2} \frac{3}{4} 123 n}$	-
н219У	-	-	4941742.30	4396176.46	Метод спутниковых геодезических измерений (определений)	$Mt = \sqrt{\Delta \Sigma \int \pm \frac{1}{4} \frac{1}{2} \frac{3}{4} 123 n}$	-
н205У	-	-	4941743.86	4396175.13	Метод спутниковых геодезических измерений (определений)	$Mt = \sqrt{\Delta \Sigma \int \pm \frac{1}{4} \frac{1}{2} \frac{3}{4} 123 n}$	-

2. Сведения о частях границ уточняемого земельного участка с кадастровым номером 91:04:022002:257 :

Обозначение части границ		Горизонтальное проложение (S), м	Описание прохождения части границ	Сведения о согласовании местоположения границ (согласовано/спорное)
от т.	до т.			
1	2	3	4	5
н205У	н206У	7.10	-	-
н206У	н207У	4.39	-	-
н207У	н208У	9.14	-	-
н208У	н209У	7.21	-	-
н209У	н210У	7.77	-	-
н210У	н211У	16.01	-	-
н211У	н212У	14.10	-	-
н212У	н213У	30.14	-	-
н213У	н214У	17.32	-	-
н214У	н215У	16.43	-	-

2. Сведения о частях границ уточняемого земельного участка с кадастровым номером 91:04:022002:257 :				
Обозначение части границ		Горизонтальное проложение (S), м	Описание прохождения части границ	Сведения о согласовании местоположения границ (согласовано/спорное)
от т.	до т.			
1	2	3	4	5
н215У	н216У	5.27	-	-
н216У	н217У	5.53	-	-
н217У	н218У	1.81	-	-
н218У	н219У	10.06	-	-
н219У	н205У	2.05	-	-
3. Сведения о характеристиках уточняемого земельного участка с кадастровым номером 91:04:022002:257 :				
№ п/п	Наименование характеристики земельного участка	Значение характеристики		
1	2	3		
1.	Адрес земельного участка	-		
1.1.	Сведения о местоположении земельного участка (при отсутствии адреса) в структурированном в соответствии с федеральной информационной адресной системой виде	Российская Федерация, город Севастополь, село Верхнесадовое, улица Пирогова, 24		
1.2.	Дополнительные сведения о местоположении земельного участка	-		
2.	Площадь земельного участка ± величина погрешности определения (вычисления) площади ($P \pm \Delta P$), м ²	1201 ± 12		
3.	Формула, примененная для вычисления предельной погрешности определения площади земельного участка, с подставленными значениями и итоговые (вычисленные) значения (ΔP), м ²	$\Delta P = 3.5 * M_t * \sqrt{P} = 3.5 * 0,1 * \sqrt{1201} = 12$		
4.	Площадь земельного участка согласно сведениям Единого государственного реестра недвижимости (Р _{кад}), м ²	1200		
5.	Оценка расхождения Р и Р _{кад} (Р - Р _{кад}), м ²	1		
6.	Предельные минимальный и максимальный размеры земельного участка (Р _{мин} и Р _{макс}), м ²	400 1000		
7.	Вид (виды) разрешенного использования	2.1 "Для индивидуального жилищного строительства"		
7.1.	Дополнительные сведения об использовании земельного участка	-		
8.	Кадастровый или иной государственный учетный номер (инвентарный) здания, сооружения, объекта незавершенного строительства, расположенного на земельном участке	91:04:022002:42		
9.	Сведения о земельных участках (землях общего пользования, территории общего пользования), посредством которых обеспечивается доступ	Земли общего пользования		
10.	Иные сведения	-		
4. Пояснения к сведениям об уточняемом земельном участке с кадастровым номером 91:04:022002:257 :				
1.	-			

Сведения об уточняемых земельных участках

1. Сведения о характерных точках границы уточняемого земельного участка с кадастровым номером 91:04:022002:262 :

Система координат СК-63, зона 4

Зона №4

Обозначение характерных точек границ	Координаты, м				Метод определения координат	Формулы, примененные для расчета средней квадратической погрешности определения координат характерных точек границ (Mt), с подставленными в такие формулы значениями и итоговые (вычисленные) значения Mt, м	Описание закрепления точки
	содержатся в Едином государственном реестре недвижимости		определены в результате выполнения комплексных кадастровых работ				
	X	Y	X	Y			
1	2	3	4	5	6	7	8
192	-	-	4941857.43	4396009.79	Метод спутниковых геодезических измерений (определений)	$Mt = \sqrt{\Delta \Sigma \int \pm 1/4 1/2 3/4}^{123 n}$	-
н128У	-	-	4941862.50	4395976.26	Метод спутниковых геодезических измерений (определений)	$Mt = \sqrt{\Delta \Sigma \int \pm 1/4 1/2 3/4}^{123 n}$	-
н129У	-	-	4941836.54	4395968.89	Метод спутниковых геодезических измерений (определений)	$Mt = \sqrt{\Delta \Sigma \int \pm 1/4 1/2 3/4}^{123 n}$	-
н130У	-	-	4941816.88	4395961.76	Метод спутниковых геодезических измерений (определений)	$Mt = \sqrt{\Delta \Sigma \int \pm 1/4 1/2 3/4}^{123 n}$	-
н220У	-	-	4941806.61	4395986.93	Метод спутниковых геодезических измерений (определений)	$Mt = \sqrt{\Delta \Sigma \int \pm 1/4 1/2 3/4}^{123 n}$	-
н221У	-	-	4941815.21	4395991.77	Метод спутниковых геодезических измерений (определений)	$Mt = \sqrt{\Delta \Sigma \int \pm 1/4 1/2 3/4}^{123 n}$	-
н222У	-	-	4941819.11	4395994.84	Метод спутниковых геодезических измерений (определений)	$Mt = \sqrt{\Delta \Sigma \int \pm 1/4 1/2 3/4}^{123 n}$	-
н223У	-	-	4941825.65	4395998.16	Метод спутниковых геодезических измерений (определений)	$Mt = \sqrt{\Delta \Sigma \int \pm 1/4 1/2 3/4}^{123 n}$	-
191	-	-	4941847.13	4396006.98	Метод спутниковых геодезических измерений (определений)	$Mt = \sqrt{\Delta \Sigma \int \pm 1/4 1/2 3/4}^{123 n}$	-
192	-	-	4941857.43	4396009.79	Метод спутниковых геодезических измерений (определений)	$Mt = \sqrt{\Delta \Sigma \int \pm 1/4 1/2 3/4}^{123 n}$	-

2. Сведения о частях границ уточняемого земельного участка с кадастровым номером 91:04:022002:262 :				
Обозначение части границ		Горизонтальное проложение (S), м	Описание прохождения части границ	Сведения о согласовании местоположения границ (согласовано/спорное)
от т.	до т.			
1	2	3	4	5
192	н128У	33.91	-	-
н128У	н129У	26.99	-	-
н129У	н130У	20.91	-	-
н130У	н220У	27.18	-	-
н220У	н221У	9.87	-	-
н221У	н222У	4.96	-	-
н222У	н223У	7.33	-	-
н223У	191	23.22	-	-
191	192	10.68	-	-
3. Сведения о характеристиках уточняемого земельного участка с кадастровым номером 91:04:022002:262 :				
№ п/п	Наименование характеристики земельного участка		Значение характеристики	
1	2		3	
1.	Адрес земельного участка		-	
1.1.	Сведения о местоположении земельного участка (при отсутствии адреса) в структурированном в соответствии с федеральной информационной адресной системой виде		Российская Федерация, город Севастополь, село Верхнесадовое, улица Севастопольская, 31/1	
1.2.	Дополнительные сведения о местоположении земельного участка		-	
2.	Площадь земельного участка ± величина погрешности определения (вычисления) площади ($P \pm \Delta P$), м ²		1623 ± 14	
3.	Формула, примененная для вычисления предельной погрешности определения площади земельного участка, с подставленными значениями и итоговые (вычисленные) значения (ΔP), м ²		$\Delta P = 3.5 * M_t * \sqrt{P} = 3.5 * 0,1 * \sqrt{1623} = 14$	
4.	Площадь земельного участка согласно сведениям Единого государственного реестра недвижимости (Ркад), м ²		1557	
5.	Оценка расхождения Р и Ркад ($P - P_{кад}$), м ²		66	
6.	Предельные минимальный и максимальный размеры земельного участка (Рмин и Рмакс), м ²		400 1000	
7.	Вид (виды) разрешенного использования		2.1 "Для индивидуального жилищного строительства"	
7.1.	Дополнительные сведения об использовании земельного участка		-	
8.	Кадастровый или иной государственный учетный номер (инвентарный) здания, сооружения, объекта незавершенного строительства, расположенного на земельном участке		91:04:022001:78	
9.	Сведения о земельных участках (землях общего пользования, территории общего пользования), посредством которых обеспечивается доступ		Земли общего пользования	
10.	Иные сведения		-	
4. Пояснения к сведениям об уточняемом земельном участке с кадастровым номером 91:04:022002:262 :				
1.	-			

Сведения об уточняемых земельных участках

1. Сведения о характерных точках границы уточняемого земельного участка с кадастровым номером 91:04:022002:275 :

Система координат СК-63, зона 4

Зона № 4

Обозначение характерных точек границ	Координаты, м				Метод определения координат	Формулы, примененные для расчета средней квадратической погрешности определения координат характерных точек границ (Mt), с подставленными в такие формулы значениями и итоговые (вычисленные) значения Mt, м	Описание закрепления точки
	содержатся в Едином государственном реестре недвижимости		определены в результате выполнения комплексных работ кадастровых работ				
	X	Y	X	Y			
1	2	3	4	5	6	7	8
167	-	-	4941843.79	4396098.71	Метод спутниковых геодезических измерений (определений)	$Mt = \sqrt{\Delta \Sigma \int \pm 1/4 1/2 3/4 123 n}$	-
н224У	-	-	4941837.41	4396115.42	Метод спутниковых геодезических измерений (определений)	$Mt = \sqrt{\Delta \Sigma \int \pm 1/4 1/2 3/4 123 n}$	-
н225У	-	-	4941833.05	4396126.86	Метод спутниковых геодезических измерений (определений)	$Mt = \sqrt{\Delta \Sigma \int \pm 1/4 1/2 3/4 123 n}$	-
н101У	-	-	4941810.92	4396120.45	Метод спутниковых геодезических измерений (определений)	$Mt = \sqrt{\Delta \Sigma \int \pm 1/4 1/2 3/4 123 n}$	-
н100У	-	-	4941815.94	4396107.79	Метод спутниковых геодезических измерений (определений)	$Mt = \sqrt{\Delta \Sigma \int \pm 1/4 1/2 3/4 123 n}$	-
166	-	-	4941821.05	4396094.06	Метод спутниковых геодезических измерений (определений)	$Mt = \sqrt{\Delta \Sigma \int \pm 1/4 1/2 3/4 123 n}$	-
167	-	-	4941843.79	4396098.71	Метод спутниковых геодезических измерений (определений)	$Mt = \sqrt{\Delta \Sigma \int \pm 1/4 1/2 3/4 123 n}$	-

2. Сведения о частях границ уточняемого земельного участка с кадастровым номером 91:04:022002:275 :

Обозначение части границ		Горизонтальное проложение (S), м	Описание прохождения части границ	Сведения о согласовании местоположения границ (согласовано/спорное)
от т.	до т.			
1	2	3	4	5
167	н224У	17.89	-	-
н224У	н225У	12.24	-	-
н225У	н101У	23.04	-	-
н101У	н100У	13.62	-	-

2. Сведения о частях границ уточняемого земельного участка с кадастровым номером 91:04:022002:275 :				
Обозначение части границ		Горизонтальное проложение (S), м	Описание прохождения части границ	Сведения о согласовании местоположения границ (согласовано/спорное)
от т.	до т.			
1	2	3	4	5
н100У	166	14.65	-	-
166	167	23.21	-	-
3. Сведения о характеристиках уточняемого земельного участка с кадастровым номером 91:04:022002:275 :				
№ п/п	Наименование характеристики земельного участка		Значение характеристики	
1	2		3	
1.	Адрес земельного участка		-	
1.1.	Сведения о местоположении земельного участка (при отсутствии адреса) в структурированном в соответствии с федеральной информационной адресной системой виде		Российская Федерация, город Севастополь, село Верхнесадовое, улица Севастопольская, 21	
1.2.	Дополнительные сведения о местоположении земельного участка		-	
2.	Площадь земельного участка ± величина погрешности определения (вычисления) площади ($P \pm \Delta P$), м ²		667 ± 9	
3.	Формула, примененная для вычисления предельной погрешности определения площади земельного участка, с подставленными значениями и итоговые (вычисленные) значения (ΔP), м ²		$\Delta P = 3.5 * M_t * \sqrt{P} = 3.5 * 0,1 * \sqrt{667} = 9$	
4.	Площадь земельного участка согласно сведениям Единого государственного реестра недвижимости (Ркад), м ²		700	
5.	Оценка расхождения P и Ркад (P - Ркад), м ²		33	
6.	Предельные минимальный и максимальный размеры земельного участка (Рмин и Рмакс), м ²		400 1000	
7.	Вид (виды) разрешенного использования		Для строительства и обслуживания жилых домов и хозяйственных построек	
7.1.	Дополнительные сведения об использовании земельного участка		-	
8.	Кадастровый или иной государственный учетный номер (инвентарный) здания, сооружения, объекта незавершенного строительства, расположенного на земельном участке		91:04:022002:421 91:04:022001:642	
9.	Сведения о земельных участках (землях общего пользования, территории общего пользования), посредством которых обеспечивается доступ		Земли общего пользования	
10.	Иные сведения		-	
4. Пояснения к сведениям об уточняемом земельном участке с кадастровым номером 91:04:022002:275 :				
1.	-			

Сведения об уточняемых земельных участках

1. Сведения о характерных точках границы уточняемого земельного участка с кадастровым номером 91:04:022002:300 :

Система координат СК-63, зона 4

Зона №4

Обозначение характерных точек границ	Координаты, м				Метод определения координат	Формулы, примененные для расчета средней квадратической погрешности определения координат характерных точек границ (Mt), с подставленными в такие формулы значениями и итоговые (вычисленные) значения Mt, м	Описание закрепления точки
	содержатся в Едином государственном реестре недвижимости		определены в результате выполнения комплексных кадастровых работ				
	X	Y	X	Y			
1	2	3	4	5	6	7	8
53	-	-	4941848.05	4395165.33	Метод спутниковых геодезических измерений (определений)	$Mt = \sqrt{\Delta \Sigma \int \pm 1/4 \ 1/2 \ 3/4 \ 123 \ n}$	-
н226У	-	-	4941846.64	4395147.04	Метод спутниковых геодезических измерений (определений)	$Mt = \sqrt{\Delta \Sigma \int \pm 1/4 \ 1/2 \ 3/4 \ 123 \ n}$	-
н227У	-	-	4941830.59	4395149.66	Метод спутниковых геодезических измерений (определений)	$Mt = \sqrt{\Delta \Sigma \int \pm 1/4 \ 1/2 \ 3/4 \ 123 \ n}$	-
н228У	-	-	4941813.15	4395151.16	Метод спутниковых геодезических измерений (определений)	$Mt = \sqrt{\Delta \Sigma \int \pm 1/4 \ 1/2 \ 3/4 \ 123 \ n}$	-
н229У	-	-	4941764.37	4395154.21	Метод спутниковых геодезических измерений (определений)	$Mt = \sqrt{\Delta \Sigma \int \pm 1/4 \ 1/2 \ 3/4 \ 123 \ n}$	-
47	-	-	4941764.71	4395169.59	Метод спутниковых геодезических измерений (определений)	$Mt = \sqrt{\Delta \Sigma \int \pm 1/4 \ 1/2 \ 3/4 \ 123 \ n}$	-
32	-	-	4941815.79	4395168.43	Метод спутниковых геодезических измерений (определений)	$Mt = \sqrt{\Delta \Sigma \int \pm 1/4 \ 1/2 \ 3/4 \ 123 \ n}$	-
25	-	-	4941822.45	4395168.21	Метод спутниковых геодезических измерений (определений)	$Mt = \sqrt{\Delta \Sigma \int \pm 1/4 \ 1/2 \ 3/4 \ 123 \ n}$	-
53	-	-	4941848.05	4395165.33	Метод спутниковых геодезических измерений (определений)	$Mt = \sqrt{\Delta \Sigma \int \pm 1/4 \ 1/2 \ 3/4 \ 123 \ n}$	-

2. Сведения о частях границ уточняемого земельного участка с кадастровым номером 91:04:022002:300 :				
Обозначение части границ		Горизонтальное проложение (S), м	Описание прохождения части границ	Сведения о согласовании местоположения границ (согласовано/спорное)
от т.	до т.			
1	2	3	4	5
53	н226У	18.34	-	-
н226У	н227У	16.26	-	-
н227У	н228У	17.50	-	-
н228У	н229У	48.88	-	-
н229У	47	15.38	-	-
47	32	51.09	-	-
32	25	6.66	-	-
25	53	25.76	-	-
3. Сведения о характеристиках уточняемого земельного участка с кадастровым номером 91:04:022002:300 :				
№ п/п	Наименование характеристики земельного участка	Значение характеристики		
1	2	3		
1.	Адрес земельного участка	-		
1.1.	Сведения о местоположении земельного участка (при отсутствии адреса) в структурированном в соответствии с федеральной информационной адресной системой виде	Российская Федерация, город Севастополь, село Верхнесадовое, улица Севастопольская, № 81		
1.2.	Дополнительные сведения о местоположении земельного участка	-		
2.	Площадь земельного участка ± величина погрешности определения (вычисления) площади (P ± ΔP), м2	1406 ± 13		
3.	Формула, примененная для вычисления предельной погрешности определения площади земельного участка, с подставленными значениями и итоговые (вычисленные) значения (ΔP), м2	$\Delta P = 3.5 * M_t * \sqrt{P} = 3.5 * 0,1 * \sqrt{1406} = 13$		
4.	Площадь земельного участка согласно сведениям Единого государственного реестра недвижимости (P _{кад}), м2	1391		
5.	Оценка расхождения P и P _{кад} (P - P _{кад}), м2	15		
6.	Предельные минимальный и максимальный размеры земельного участка (P _{мин} и P _{макс}), м2	400 1000		
7.	Вид (виды) разрешенного использования	2.1 "Для индивидуального жилищного строительства"		
7.1.	Дополнительные сведения об использовании земельного участка	-		
8.	Кадастровый или иной государственный учетный номер (инвентарный) здания, сооружения, объекта незавершенного строительства, расположенного на земельном участке	91:04:022001:709		
9.	Сведения о земельных участках (землях общего пользования, территории общего пользования), посредством которых обеспечивается доступ	Земли общего пользования		
10.	Иные сведения	-		
4. Пояснения к сведениям об уточняемом земельном участке с кадастровым номером 91:04:022002:300 :				
1.	-			

Сведения об уточняемых земельных участках

1. Сведения о характерных точках границы уточняемого земельного участка с кадастровым номером 91:04:022002:316 :

Система координат СК-63, зона 4

Зона №4

Обозначение характерных точек границ	Координаты, м				Метод определения координат	Формулы, примененные для расчета средней квадратической погрешности определения координат характерных точек границ (Mt), с подставленными в такие формулы значениями и итоговые (вычисленные) значения Mt, м	Описание закрепления точки
	содержатся в Едином государственном реестре недвижимости		определены в результате выполнения комплексных кадастровых работ				
	X	Y	X	Y			
1	2	3	4	5	6	7	8
н233У	-	-	4941780.77	4396116.98	Метод спутниковых геодезических измерений (определений)	$Mt = \sqrt{\Delta \Sigma \int \pm 1/4 1/2 3/4}^{123 n}$	-
н234У	-	-	4941741.93	4396107.06	Метод спутниковых геодезических измерений (определений)	$Mt = \sqrt{\Delta \Sigma \int \pm 1/4 1/2 3/4}^{123 n}$	-
н235У	-	-	4941731.16	4396103.22	Метод спутниковых геодезических измерений (определений)	$Mt = \sqrt{\Delta \Sigma \int \pm 1/4 1/2 3/4}^{123 n}$	-
н236У	-	-	4941707.96	4396095.22	Метод спутниковых геодезических измерений (определений)	$Mt = \sqrt{\Delta \Sigma \int \pm 1/4 1/2 3/4}^{123 n}$	-
н142У	-	-	4941717.00	4396071.32	Метод спутниковых геодезических измерений (определений)	$Mt = \sqrt{\Delta \Sigma \int \pm 1/4 1/2 3/4}^{123 n}$	-
н143У	-	-	4941729.58	4396076.65	Метод спутниковых геодезических измерений (определений)	$Mt = \sqrt{\Delta \Sigma \int \pm 1/4 1/2 3/4}^{123 n}$	-
н144У	-	-	4941745.50	4396083.15	Метод спутниковых геодезических измерений (определений)	$Mt = \sqrt{\Delta \Sigma \int \pm 1/4 1/2 3/4}^{123 n}$	-
н145У	-	-	4941749.81	4396084.47	Метод спутниковых геодезических измерений (определений)	$Mt = \sqrt{\Delta \Sigma \int \pm 1/4 1/2 3/4}^{123 n}$	-
н146У	-	-	4941750.73	4396082.98	Метод спутниковых геодезических измерений (определений)	$Mt = \sqrt{\Delta \Sigma \int \pm 1/4 1/2 3/4}^{123 n}$	-
н147У	-	-	4941753.26	4396083.70	Метод спутниковых геодезических измерений (определений)	$Mt = \sqrt{\Delta \Sigma \int \pm 1/4 1/2 3/4}^{123 n}$	-

1. Сведения о характерных точках границы уточняемого земельного участка с кадастровым номером 91:04:022002:316 :							
Система координат СК-63, зона 4							Зона № 4
Обозначение характерных точек границ	Координаты, м				Метод определения координат	Формулы, примененные для расчета средней квадратической погрешности определения координат характерных точек границ (Mt), с подставленными в такие формулы значениями и итоговые (вычисленные) значения Mt, м	Описание закрепления точки
	содержатся в Едином государственном реестре недвижимости		определены в результате выполнения комплексных кадастровых работ				
	X	Y	X	Y			
1	2	3	4	5	6	7	8
н148У	-	-	4941757.68	4396085.25	Метод спутниковых геодезических измерений (определений)	$Mt = \sqrt{\Delta \Sigma \int \pm \frac{1}{4} \frac{1}{2} \frac{3}{4} 123 n}$	-
н149У	-	-	4941759.44	4396086.38	Метод спутниковых геодезических измерений (определений)	$Mt = \sqrt{\Delta \Sigma \int \pm \frac{1}{4} \frac{1}{2} \frac{3}{4} 123 n}$	-
н150У	-	-	4941768.61	4396091.26	Метод спутниковых геодезических измерений (определений)	$Mt = \sqrt{\Delta \Sigma \int \pm \frac{1}{4} \frac{1}{2} \frac{3}{4} 123 n}$	-
н151У	-	-	4941769.46	4396090.25	Метод спутниковых геодезических измерений (определений)	$Mt = \sqrt{\Delta \Sigma \int \pm \frac{1}{4} \frac{1}{2} \frac{3}{4} 123 n}$	-
н152У	-	-	4941779.38	4396097.42	Метод спутниковых геодезических измерений (определений)	$Mt = \sqrt{\Delta \Sigma \int \pm \frac{1}{4} \frac{1}{2} \frac{3}{4} 123 n}$	-
н139У	-	-	4941786.64	4396099.90	Метод спутниковых геодезических измерений (определений)	$Mt = \sqrt{\Delta \Sigma \int \pm \frac{1}{4} \frac{1}{2} \frac{3}{4} 123 n}$	-
н233У	-	-	4941780.77	4396116.98	Метод спутниковых геодезических измерений (определений)	$Mt = \sqrt{\Delta \Sigma \int \pm \frac{1}{4} \frac{1}{2} \frac{3}{4} 123 n}$	-

2. Сведения о частях границ уточняемого земельного участка с кадастровым номером 91:04:022002:316 :				
Обозначение части границ		Горизонтальное проложение (S), м	Описание прохождения части границ	Сведения о согласовании местоположения границ (согласовано/спорное)
от т.	до т.			
1	2	3	4	5
н233У	н234У	40.09	-	-
н234У	н235У	11.43	-	-
н235У	н236У	24.54	-	-
н236У	н142У	25.55	-	-
н142У	н143У	13.66	-	-
н143У	н144У	17.20	-	-
н144У	н145У	4.51	-	-

2. Сведения о частях границ уточняемого земельного участка с кадастровым номером 91:04:022002:316 :				
Обозначение части границ		Горизонтальное проложение (S), м	Описание прохождения части границ	Сведения о согласовании местоположения границ (согласовано/спорное)
от т.	до т.			
1	2	3	4	5
н145У	н146У	1.75	-	-
н146У	н147У	2.63	-	-
н147У	н148У	4.68	-	-
н148У	н149У	2.09	-	-
н149У	н150У	10.39	-	-
н150У	н151У	1.32	-	-
н151У	н152У	12.24	-	-
н152У	н139У	7.67	-	-
н139У	н233У	18.06	-	-
3. Сведения о характеристиках уточняемого земельного участка с кадастровым номером 91:04:022002:316 :				
№ п/п	Наименование характеристики земельного участка		Значение характеристики	
1	2		3	
1.	Адрес земельного участка		-	
1.1.	Сведения о местоположении земельного участка (при отсутствии адреса) в структурированном в соответствии с федеральной информационной адресной системой виде		Российская Федерация, 299802, город Севастополь, село Верхнесадовое, улица Пирогова, дом 16	
1.2.	Дополнительные сведения о местоположении земельного участка		-	
2.	Площадь земельного участка ± величина погрешности определения (вычисления) площади ($P \pm \Delta P$), м ²		1754 ± 15	
3.	Формула, примененная для вычисления предельной погрешности определения площади земельного участка, с подставленными значениями и итоговые (вычисленные) значения (ΔP), м ²		$\Delta P = 3.5 * M_t * \sqrt{P} = 3.5 * 0,1 * \sqrt{1754} = 15$	
4.	Площадь земельного участка согласно сведениям Единого государственного реестра недвижимости (Ркад), м ²		1755	
5.	Оценка расхождения P и Ркад (P - Ркад), м ²		1	
6.	Предельные минимальный и максимальный размеры земельного участка (Рмин и Рмакс), м ²		400 1000	
7.	Вид (виды) разрешенного использования		Для обслуживания существующего домовладения	
7.1.	Дополнительные сведения об использовании земельного участка		-	
8.	Кадастровый или иной государственный учетный номер (инвентарный) здания, сооружения, объекта незавершенного строительства, расположенного на земельном участке		-	
9.	Сведения о земельных участках (землях общего пользования, территории общего пользования), посредством которых обеспечивается доступ		Земли общего пользования	
10.	Иные сведения		-	
4. Пояснения к сведениям об уточняемом земельном участке с кадастровым номером 91:04:022002:316 :				
1.	-			

Сведения об уточняемых земельных участках

1. Сведения о характерных точках границы уточняемого земельного участка с кадастровым номером 91:04:022002:320 :

Система координат СК-63, зона 4

Зона №4

Обозначение характерных точек границ	Координаты, м				Метод определения координат	Формулы, примененные для расчета средней квадратической погрешности определения координат характерных точек границ (Mt), с подставленными в такие формулы значениями и итоговые (вычисленные) значения Mt, м	Описание закрепления точки
	содержатся в Едином государственном реестре недвижимости		определены в результате выполнения комплексных работ кадастровых работ				
	X	Y	X	Y			
1	2	3	4	5	6	7	8
н226У	-	-	4941846.64	4395147.04	Метод спутниковых геодезических измерений (определений)	$Mt = \sqrt{\Delta \Sigma \int \pm 1/4 1/2 3/4}^{123 n}$	-
н237У	-	-	4941845.29	4395128.80	Метод спутниковых геодезических измерений (определений)	$Mt = \sqrt{\Delta \Sigma \int \pm 1/4 1/2 3/4}^{123 n}$	-
н238У	-	-	4941839.02	4395129.52	Метод спутниковых геодезических измерений (определений)	$Mt = \sqrt{\Delta \Sigma \int \pm 1/4 1/2 3/4}^{123 n}$	-
н239У	-	-	4941817.43	4395132.90	Метод спутниковых геодезических измерений (определений)	$Mt = \sqrt{\Delta \Sigma \int \pm 1/4 1/2 3/4}^{123 n}$	-
н240У	-	-	4941809.48	4395134.27	Метод спутниковых геодезических измерений (определений)	$Mt = \sqrt{\Delta \Sigma \int \pm 1/4 1/2 3/4}^{123 n}$	-
н241У	-	-	4941783.02	4395138.46	Метод спутниковых геодезических измерений (определений)	$Mt = \sqrt{\Delta \Sigma \int \pm 1/4 1/2 3/4}^{123 n}$	-
н242У	-	-	4941764.26	4395140.95	Метод спутниковых геодезических измерений (определений)	$Mt = \sqrt{\Delta \Sigma \int \pm 1/4 1/2 3/4}^{123 n}$	-
н229У	-	-	4941764.37	4395154.21	Метод спутниковых геодезических измерений (определений)	$Mt = \sqrt{\Delta \Sigma \int \pm 1/4 1/2 3/4}^{123 n}$	-
н228У	-	-	4941813.15	4395151.16	Метод спутниковых геодезических измерений (определений)	$Mt = \sqrt{\Delta \Sigma \int \pm 1/4 1/2 3/4}^{123 n}$	-
н227У	-	-	4941830.59	4395149.66	Метод спутниковых геодезических измерений (определений)	$Mt = \sqrt{\Delta \Sigma \int \pm 1/4 1/2 3/4}^{123 n}$	-

1. Сведения о характерных точках границы уточняемого земельного участка с кадастровым номером 91:04:022002:320 :							
Система координат СК-63, зона 4						Зона № 4	
Обозначение характерных точек границ	Координаты, м				Метод определения координат	Формулы, примененные для расчета средней квадратической погрешности определения координат характерных точек границ (Mt), с подставленными в такие формулы значениями и итоговые (вычисленные) значения Mt, м	Описание закрепления точки
	содержатся в Едином государственном реестре недвижимости		определены в результате выполнения комплексных кадастровых работ				
	X	Y	X	Y			
1	2	3	4	5	6	7	8
н226У	-	-	4941846.64	4395147.04	Метод спутниковых геодезических измерений (определений)	$Mt = \sqrt{\Delta \Sigma \int \pm \frac{1}{4} \frac{1}{2} \frac{3}{4} 123 n}$	-
2. Сведения о частях границ уточняемого земельного участка с кадастровым номером 91:04:022002:320 :							
Обозначение части границ		Горизонтальное проложение (S), м	Описание прохождения части границ	Сведения о согласовании местоположения границ (согласовано/спорное)			
от т.	до т.						
1	2	3	4	5			
н226У	н237У	18.29	-	-			
н237У	н238У	6.31	-	-			
н238У	н239У	21.85	-	-			
н239У	н240У	8.07	-	-			
н240У	н241У	26.79	-	-			
н241У	н242У	18.92	-	-			
н242У	н229У	13.26	-	-			
н229У	н228У	48.88	-	-			
н228У	н227У	17.50	-	-			
н227У	н226У	16.26	-	-			
3. Сведения о характеристиках уточняемого земельного участка с кадастровым номером 91:04:022002:320 :							
№ п/п	Наименование характеристики земельного участка		Значение характеристики				
1	2		3				
1.	Адрес земельного участка		-				
1.1.	Сведения о местоположении земельного участка (при отсутствии адреса) в структурированном в соответствии с федеральной информационной адресной системой виде		Российская Федерация, 299802, город Севастополь, село Верхнесадовое, улица Севастопольская, дом 83				
1.2.	Дополнительные сведения о местоположении земельного участка		-				
2.	Площадь земельного участка ± величина погрешности определения (вычисления) площади (P ± ΔP), м2		1348 ± 13				
3.	Формула, примененная для вычисления предельной погрешности определения площади земельного участка, с подставленными значениями и итоговые (вычисленные) значения (ΔP), м2		$\Delta P = 3.5 * Mt * \sqrt{P} = 3.5 * 0,1 * \sqrt{1348} = 13$				
4.	Площадь земельного участка согласно сведениям Единого государственного реестра недвижимости (Ркад), м2		1303				

3. Сведения о характеристиках уточняемого земельного участка с кадастровым номером 91:04:022002:320 :

№ п/п	Наименование характеристики земельного участка	Значение характеристики
1	2	3
5.	Оценка расхождения Р и Ркад (Р - Ркад), м2	45
6.	Предельные минимальный и максимальный размеры земельного участка (Рмин и Рмакс), м2	400 1000
7.	Вид (виды) разрешенного использования	Для обслуживания существующего домовладения
7.1.	Дополнительные сведения об использовании земельного участка	-
8.	Кадастровый или иной государственный учетный номер (инвентарный) здания, сооружения, объекта незавершенного строительства, расположенного на земельном участке	91:04:022001:274
9.	Сведения о земельных участках (землях общего пользования, территории общего пользования), посредством которых обеспечивается доступ	Земли общего пользования
10.	Иные сведения	-

4. Пояснения к сведениям об уточняемом земельном участке с кадастровым номером 91:04:022002:320 :

1. -

Сведения об уточняемых земельных участках

1. Сведения о характерных точках границы уточняемого земельного участка с кадастровым номером 91:04:022002:321 :

Система координат СК-63, зона 4

Зона №4

Обозначение характерных точек границ	Координаты, м				Метод определения координат	Формулы, примененные для расчета средней квадратической погрешности определения координат характерных точек границ (Mt), с подставленными в такие формулы значениями и итоговые (вычисленные) значения Mt, м	Описание закрепления точки
	содержатся в Едином государственном реестре недвижимости		определены в результате выполнения комплексных кадастровых работ				
	X	Y	X	Y			
1	2	3	4	5	6	7	8
н243У	-	-	4941776.87	4396333.99	Метод спутниковых геодезических измерений (определений)	$Mt = \sqrt{\Delta \Sigma \int \pm 1/4 1/2 3/4}^{123 n}$	-
н77У	-	-	4941768.73	4396359.32	Метод спутниковых геодезических измерений (определений)	$Mt = \sqrt{\Delta \Sigma \int \pm 1/4 1/2 3/4}^{123 n}$	-
н78У	-	-	4941733.72	4396348.38	Метод спутниковых геодезических измерений (определений)	$Mt = \sqrt{\Delta \Sigma \int \pm 1/4 1/2 3/4}^{123 n}$	-
н79У	-	-	4941732.53	4396350.49	Метод спутниковых геодезических измерений (определений)	$Mt = \sqrt{\Delta \Sigma \int \pm 1/4 1/2 3/4}^{123 n}$	-
н80У	-	-	4941728.75	4396349.04	Метод спутниковых геодезических измерений (определений)	$Mt = \sqrt{\Delta \Sigma \int \pm 1/4 1/2 3/4}^{123 n}$	-
н81У	-	-	4941725.74	4396344.96	Метод спутниковых геодезических измерений (определений)	$Mt = \sqrt{\Delta \Sigma \int \pm 1/4 1/2 3/4}^{123 n}$	-
н82У	-	-	4941719.86	4396341.21	Метод спутниковых геодезических измерений (определений)	$Mt = \sqrt{\Delta \Sigma \int \pm 1/4 1/2 3/4}^{123 n}$	-
н83У	-	-	4941710.01	4396338.42	Метод спутниковых геодезических измерений (определений)	$Mt = \sqrt{\Delta \Sigma \int \pm 1/4 1/2 3/4}^{123 n}$	-
н244У	-	-	4941712.00	4396321.00	Метод спутниковых геодезических измерений (определений)	$Mt = \sqrt{\Delta \Sigma \int \pm 1/4 1/2 3/4}^{123 n}$	-
356	-	-	4941739.07	4396322.68	Метод спутниковых геодезических измерений (определений)	$Mt = \sqrt{\Delta \Sigma \int \pm 1/4 1/2 3/4}^{123 n}$	-

1. Сведения о характерных точках границы уточняемого земельного участка с кадастровым номером 91:04:022002:321 :							
Система координат СК-63, зона 4							Зона № 4
Обозначение характерных точек границ	Координаты, м				Метод определения координат	Формулы, примененные для расчета средней квадратической погрешности определения координат характерных точек границ (Mt), с подставленными в такие формулы значениями и итоговые (вычисленные) значения Mt, м	Описание закрепления точки
	содержатся в Едином государственном реестре недвижимости		определены в результате выполнения комплексных кадастровых работ				
	X	Y	X	Y			
1	2	3	4	5	6	7	8
355	-	-	4941754.05	4396327.58	Метод спутниковых геодезических измерений (определений)	$Mt = \sqrt{\Delta \Sigma \int \pm 1/4 1/2 3/4 123 n}$	-
н243У	-	-	4941776.87	4396333.99	Метод спутниковых геодезических измерений (определений)	$Mt = \sqrt{\Delta \Sigma \int \pm 1/4 1/2 3/4 123 n}$	-
2. Сведения о частях границ уточняемого земельного участка с кадастровым номером 91:04:022002:321 :							
Обозначение части границ		Горизонтальное проложение (S), м	Описание прохождения части границ	Сведения о согласовании местоположения границ (согласовано/спорное)			
от т.	до т.						
1	2	3	4	5			
н243У	н77У	26.61	-	-			
н77У	н78У	36.68	-	-			
н78У	н79У	2.42	-	-			
н79У	н80У	4.05	-	-			
н80У	н81У	5.07	-	-			
н81У	н82У	6.97	-	-			
н82У	н83У	10.24	-	-			
н83У	н244У	17.53	-	-			
н244У	356	27.12	-	-			
356	355	15.76	-	-			
355	н243У	23.70	-	-			
3. Сведения о характеристиках уточняемого земельного участка с кадастровым номером 91:04:022002:321 :							
№ п/п	Наименование характеристики земельного участка			Значение характеристики			
1	2			3			
1.	Адрес земельного участка			-			
1.1.	Сведения о местоположении земельного участка (при отсутствии адреса) в структурированном в соответствии с федеральной информационной адресной системой виде			Российская Федерация, город Севастополь, улица Пирогова, участок 40, с. Верхне Садовое, ул. Пирогова, № 40			
1.2.	Дополнительные сведения о местоположении земельного участка			-			
2.	Площадь земельного участка ± величина погрешности определения (вычисления) площади (P ± ΔP), м2			1570 ± 14			

3. Сведения о характеристиках уточняемого земельного участка с кадастровым номером 91:04:022002:321 :		
№ п/п	Наименование характеристики земельного участка	Значение характеристики
1	2	3
3.	Формула, примененная для вычисления предельной погрешности определения площади земельного участка, с подставленными значениями и итоговые (вычисленные) значения (ΔP), м2	$\Delta P=3.5*Mt*\sqrt{P}=3.5*0,1*\sqrt{1570}=14$
4.	Площадь земельного участка согласно сведениям Единого государственного реестра недвижимости (Ркад), м2	1570
5.	Оценка расхождения Р и Ркад (Р - Ркад), м2	-
6.	Предельные минимальный и максимальный размеры земельного участка (Рмин и Рмакс), м2	400 1000
7.	Вид (виды) разрешенного использования	2.1 "Для индивидуального жилищного строительства"
7.1.	Дополнительные сведения об использовании земельного участка	-
8.	Кадастровый или иной государственный учетный номер (инвентарный) здания, сооружения, объекта незавершенного строительства, расположенного на земельном участке	-
9.	Сведения о земельных участках (землях общего пользования, территории общего пользования), посредством которых обеспечивается доступ	Земли общего пользования
10.	Иные сведения	-
4. Пояснения к сведениям об уточняемом земельном участке с кадастровым номером 91:04:022002:321 :		
1.	-	

Сведения об уточняемых земельных участках

1. Сведения о характерных точках границы уточняемого земельного участка с кадастровым номером 91:04:022002:344 :

Система координат СК-63, зона 4

Зона № 4

Обозначение характерных точек границ	Координаты, м				Метод определения координат	Формулы, примененные для расчета средней квадратической погрешности определения координат характерных точек границ (Mt), с подставленными в такие формулы значениями и итоговые (вычисленные) значения Mt, м	Описание закрепления точки
	содержатся в Едином государственном реестре недвижимости		определены в результате выполнения комплексных кадастровых работ				
	X	Y	X	Y			
1	2	3	4	5	6	7	8
150	-	-	4941772.80	4394899.99	Метод спутниковых геодезических измерений (определений)	$Mt = \sqrt{\Delta \Sigma \int \pm 1/4 1/2 3/4 123 n}$	-
н245У	-	-	4941773.97	4394884.65	Метод спутниковых геодезических измерений (определений)	$Mt = \sqrt{\Delta \Sigma \int \pm 1/4 1/2 3/4 123 n}$	-
н246У	-	-	4941749.52	4394883.75	Метод спутниковых геодезических измерений (определений)	$Mt = \sqrt{\Delta \Sigma \int \pm 1/4 1/2 3/4 123 n}$	-
н247У	-	-	4941735.75	4394883.43	Метод спутниковых геодезических измерений (определений)	$Mt = \sqrt{\Delta \Sigma \int \pm 1/4 1/2 3/4 123 n}$	-
145	-	-	4941732.90	4394898.20	Метод спутниковых геодезических измерений (определений)	$Mt = \sqrt{\Delta \Sigma \int \pm 1/4 1/2 3/4 123 n}$	-
150	-	-	4941772.80	4394899.99	Метод спутниковых геодезических измерений (определений)	$Mt = \sqrt{\Delta \Sigma \int \pm 1/4 1/2 3/4 123 n}$	-

2. Сведения о частях границ уточняемого земельного участка с кадастровым номером 91:04:022002:344 :

Обозначение части границ		Горизонтальное проложение (S), м	Описание прохождения части границ	Сведения о согласовании местоположения границ (согласовано/спорное)
от т.	до т.			
1	2	3	4	5
150	н245У	15.38	-	-
н245У	н246У	24.47	-	-
н246У	н247У	13.77	-	-
н247У	145	15.04	-	-
145	150	39.94	-	-

3. Сведения о характеристиках уточняемого земельного участка с кадастровым номером 91:04:022002:344 :		
№ п/п	Наименование характеристики земельного участка	Значение характеристики
1	2	3
1.	Адрес земельного участка	-
1.1.	Сведения о местоположении земельного участка (при отсутствии адреса) в структурированном в соответствии с федеральной информационной адресной системой виде	Российская Федерация, город Севастополь, с. Верхне-Садовое, ул. Севастопольская, 107, кв. 1
1.2.	Дополнительные сведения о местоположении земельного участка	-
2.	Площадь земельного участка \pm величина погрешности определения (вычисления) площади ($P \pm \Delta P$), м ²	593 \pm 9
3.	Формула, примененная для вычисления предельной погрешности определения площади земельного участка, с подставленными значениями и итоговые (вычисленные) значения (ΔP), м ²	$\Delta P = 3.5 * M_t * \sqrt{P} = 3.5 * 0,1 * \sqrt{593} = 9$
4.	Площадь земельного участка согласно сведениям Единого государственного реестра недвижимости ($R_{\text{кад}}$), м ²	600
5.	Оценка расхождения P и $R_{\text{кад}}$ ($P - R_{\text{кад}}$), м ²	7
6.	Предельные минимальный и максимальный размеры земельного участка ($R_{\text{мин}}$ и $R_{\text{макс}}$), м ²	400 1000
7.	Вид (виды) разрешенного использования	2.1 "Для индивидуального жилищного строительства"
7.1.	Дополнительные сведения об использовании земельного участка	-
8.	Кадастровый или иной государственный учетный номер (инвентарный) здания, сооружения, объекта незавершенного строительства, расположенного на земельном участке	91:04:022002:721 91:04:022001:1305 91:04:022001:1306 91:04:022001:1307
9.	Сведения о земельных участках (землях общего пользования, территории общего пользования), посредством которых обеспечивается доступ	Земли общего пользования
10.	Иные сведения	-
4. Пояснения к сведениям об уточняемом земельном участке с кадастровым номером 91:04:022002:344 :		
1.	-	

Сведения об уточняемых земельных участках

1. Сведения о характерных точках границы уточняемого земельного участка с кадастровым номером 91:04:022002:370 :

Система координат СК-63, зона 4

Зона № 4

Обозначение характерных точек границ	Координаты, м				Метод определения координат	Формулы, примененные для расчета средней квадратической погрешности определения координат характерных точек границ (Mt), с подставленными в такие формулы значениями и итоговые (вычисленные) значения Mt, м	Описание закрепления точки
	содержатся в Едином государственном реестре недвижимости		определены в результате выполнения комплексных кадастровых работ				
	X	Y	X	Y			
1	2	3	4	5	6	7	8
353	-	-	4941782.97	4396313.09	Метод спутниковых геодезических измерений (определений)	$Mt = \sqrt{\Delta \Sigma \int \pm 1/4 1/2 3/4}^{123 n}$	-
н248У	-	-	4941788.47	4396291.46	Метод спутниковых геодезических измерений (определений)	$Mt = \sqrt{\Delta \Sigma \int \pm 1/4 1/2 3/4}^{123 n}$	-
н249У	-	-	4941710.80	4396282.32	Метод спутниковых геодезических измерений (определений)	$Mt = \sqrt{\Delta \Sigma \int \pm 1/4 1/2 3/4}^{123 n}$	-
н250У	-	-	4941708.52	4396302.60	Метод спутниковых геодезических измерений (определений)	$Mt = \sqrt{\Delta \Sigma \int \pm 1/4 1/2 3/4}^{123 n}$	-
н251У	-	-	4941722.72	4396304.26	Метод спутниковых геодезических измерений (определений)	$Mt = \sqrt{\Delta \Sigma \int \pm 1/4 1/2 3/4}^{123 n}$	-
н252У	-	-	4941750.01	4396304.96	Метод спутниковых геодезических измерений (определений)	$Mt = \sqrt{\Delta \Sigma \int \pm 1/4 1/2 3/4}^{123 n}$	-
н253У	-	-	4941758.31	4396305.79	Метод спутниковых геодезических измерений (определений)	$Mt = \sqrt{\Delta \Sigma \int \pm 1/4 1/2 3/4}^{123 n}$	-
353	-	-	4941782.97	4396313.09	Метод спутниковых геодезических измерений (определений)	$Mt = \sqrt{\Delta \Sigma \int \pm 1/4 1/2 3/4}^{123 n}$	-

2. Сведения о частях границ уточняемого земельного участка с кадастровым номером 91:04:022002:370 :

Обозначение части границ		Горизонтальное проложение (S), м	Описание прохождения части границ	Сведения о согласовании местоположения границ (согласовано/спорное)
от т.	до т.			
1	2	3	4	5
353	н248У	22.32	-	-

2. Сведения о частях границ уточняемого земельного участка с кадастровым номером 91:04:022002:370 :				
Обозначение части границ		Горизонтальное проложение (S), м	Описание прохождения части границ	Сведения о согласовании местоположения границ (согласовано/спорное)
от т.	до т.			
1	2	3	4	5
н248У	н249У	78.21	-	-
н249У	н250У	20.41	-	-
н250У	н251У	14.30	-	-
н251У	н252У	27.30	-	-
н252У	н253У	8.34	-	-
н253У	353	25.72	-	-
3. Сведения о характеристиках уточняемого земельного участка с кадастровым номером 91:04:022002:370 :				
№ п/п	Наименование характеристики земельного участка	Значение характеристики		
1	2	3		
1.	Адрес земельного участка	-		
1.1.	Сведения о местоположении земельного участка (при отсутствии адреса) в структурированном в соответствии с федеральной информационной адресной системой виде	Российская Федерация, город Севастополь, с. Верхне-Садовое, ул. Пирогова, 36		
1.2.	Дополнительные сведения о местоположении земельного участка	-		
2.	Площадь земельного участка ± величина погрешности определения (вычисления) площади (P ± ΔP), м2	1500 ± 339		
3.	Формула, примененная для вычисления предельной погрешности определения площади земельного участка, с подставленными значениями и итоговые (вычисленные) значения (ΔP), м2	$\Delta P = 3.5 * M_t * \sqrt{P} = 3.5 * 2,5 * \sqrt{1500} = 339$		
4.	Площадь земельного участка согласно сведениям Единого государственного реестра недвижимости (P _{кад}), м2	1500		
5.	Оценка расхождения P и P _{кад} (P - P _{кад}), м2	-		
6.	Предельные минимальный и максимальный размеры земельного участка (P _{мин} и P _{макс}), м2	400 1000		
7.	Вид (виды) разрешенного использования	2.1 "Для индивидуального жилищного строительства"		
7.1.	Дополнительные сведения об использовании земельного участка	-		
8.	Кадастровый или иной государственный учетный номер (инвентарный) здания, сооружения, объекта незавершенного строительства, расположенного на земельном участке	91:04:022002:183		
9.	Сведения о земельных участках (землях общего пользования, территории общего пользования), посредством которых обеспечивается доступ	Земли общего пользования		
10.	Иные сведения	-		
4. Пояснения к сведениям об уточняемом земельном участке с кадастровым номером 91:04:022002:370 :				
1.	-			

Сведения об уточняемых земельных участках

1. Сведения о характерных точках границы уточняемого земельного участка с кадастровым номером 91:04:022002:375 :

Система координат СК-63, зона 4

Зона № 4

Обозначение характерных точек границ	Координаты, м				Метод определения координат	Формулы, примененные для расчета средней квадратической погрешности определения координат характерных точек границ (Mt), с подставленными в такие формулы значениями и итоговые (вычисленные) значения Mt, м	Описание закрепления точки
	содержатся в Едином государственном реестре недвижимости		определены в результате выполнения комплексных работ кадастровых работ				
	X	Y	X	Y			
1	2	3	4	5	6	7	8
н254У	-	-	4941826.57	4395660.18	Метод спутниковых геодезических измерений (определений)	$Mt = \sqrt{\Delta \Sigma \int \pm 1/4 1/2 3/4}^{123 n}$	-
н175У	-	-	4941829.39	4395674.66	Метод спутниковых геодезических измерений (определений)	$Mt = \sqrt{\Delta \Sigma \int \pm 1/4 1/2 3/4}^{123 n}$	-
н176У	-	-	4941807.42	4395677.58	Метод спутниковых геодезических измерений (определений)	$Mt = \sqrt{\Delta \Sigma \int \pm 1/4 1/2 3/4}^{123 n}$	-
н177У	-	-	4941806.75	4395672.86	Метод спутниковых геодезических измерений (определений)	$Mt = \sqrt{\Delta \Sigma \int \pm 1/4 1/2 3/4}^{123 n}$	-
н255У	-	-	4941805.37	4395663.22	Метод спутниковых геодезических измерений (определений)	$Mt = \sqrt{\Delta \Sigma \int \pm 1/4 1/2 3/4}^{123 n}$	-
н254У	-	-	4941826.57	4395660.18	Метод спутниковых геодезических измерений (определений)	$Mt = \sqrt{\Delta \Sigma \int \pm 1/4 1/2 3/4}^{123 n}$	-

2. Сведения о частях границ уточняемого земельного участка с кадастровым номером 91:04:022002:375 :

Обозначение части границ		Горизонтальное проложение (S), м	Описание прохождения части границ	Сведения о согласовании местоположения границ (согласовано/спорное)
от т.	до т.			
1	2	3	4	5
н254У	н175У	14.75	-	-
н175У	н176У	22.16	-	-
н176У	н177У	4.77	-	-
н177У	н255У	9.74	-	-
н255У	н254У	21.42	-	-

3. Сведения о характеристиках уточняемого земельного участка с кадастровым номером 91:04:022002:375 :		
№ п/п	Наименование характеристики земельного участка	Значение характеристики
1	2	3
1.	Адрес земельного участка	-
1.1.	Сведения о местоположении земельного участка (при отсутствии адреса) в структурированном в соответствии с федеральной информационной адресной системой виде	Российская Федерация, город Севастополь, с. Верхне-Садовое, пер. Серноводный, 4
1.2.	Дополнительные сведения о местоположении земельного участка	-
2.	Площадь земельного участка \pm величина погрешности определения (вычисления) площади ($P \pm \Delta P$), м ²	318 \pm 156
3.	Формула, примененная для вычисления предельной погрешности определения площади земельного участка, с подставленными значениями и итоговые (вычисленные) значения (ΔP), м ²	$\Delta P = 3.5 * M_t * \sqrt{P} = 3.5 * 2,5 * \sqrt{318} = 156$
4.	Площадь земельного участка согласно сведениям Единого государственного реестра недвижимости ($R_{\text{кад}}$), м ²	290
5.	Оценка расхождения P и $R_{\text{кад}}$ ($P - R_{\text{кад}}$), м ²	28
6.	Предельные минимальный и максимальный размеры земельного участка ($R_{\text{мин}}$ и $R_{\text{макс}}$), м ²	400 1000
7.	Вид (виды) разрешенного использования	2.1 "Для индивидуального жилищного строительства"
7.1.	Дополнительные сведения об использовании земельного участка	-
8.	Кадастровый или иной государственный учетный номер (инвентарный) здания, сооружения, объекта незавершенного строительства, расположенного на земельном участке	91:04:022001:221
9.	Сведения о земельных участках (землях общего пользования, территории общего пользования), посредством которых обеспечивается доступ	Земли общего пользования
10.	Иные сведения	-
4. Пояснения к сведениям об уточняемом земельном участке с кадастровым номером 91:04:022002:375 :		
1.	-	

Сведения об уточняемых земельных участках

1. Сведения о характерных точках границы уточняемого земельного участка с кадастровым номером 91:04:022002:411 :

Система координат СК-63, зона 4

Зона №4

Обозначение характерных точек границ	Координаты, м				Метод определения координат	Формулы, примененные для расчета средней квадратической погрешности определения координат характерных точек границ (Mt), с подставленными в такие формулы значениями и итоговые (вычисленные) значения Mt, м	Описание закрепления точки
	содержатся в Едином государственном реестре недвижимости		определены в результате выполнения комплексных кадастровых работ				
	X	Y	X	Y			
1	2	3	4	5	6	7	8
н40У	-	-	4941716.94	4395666.40	Метод спутниковых геодезических измерений (определений)	$Mt = \sqrt{\Delta \Sigma \int \pm 1/4 1/2 3/4}^{123 n}$	-
н256У	-	-	4941723.16	4395682.26	Метод спутниковых геодезических измерений (определений)	$Mt = \sqrt{\Delta \Sigma \int \pm 1/4 1/2 3/4}^{123 n}$	-
н257У	-	-	4941765.03	4395672.72	Метод спутниковых геодезических измерений (определений)	$Mt = \sqrt{\Delta \Sigma \int \pm 1/4 1/2 3/4}^{123 n}$	-
н35У	-	-	4941761.79	4395658.94	Метод спутниковых геодезических измерений (определений)	$Mt = \sqrt{\Delta \Sigma \int \pm 1/4 1/2 3/4}^{123 n}$	-
н36У	-	-	4941760.93	4395653.71	Метод спутниковых геодезических измерений (определений)	$Mt = \sqrt{\Delta \Sigma \int \pm 1/4 1/2 3/4}^{123 n}$	-
н37У	-	-	4941755.34	4395655.05	Метод спутниковых геодезических измерений (определений)	$Mt = \sqrt{\Delta \Sigma \int \pm 1/4 1/2 3/4}^{123 n}$	-
н38У	-	-	4941751.22	4395657.32	Метод спутниковых геодезических измерений (определений)	$Mt = \sqrt{\Delta \Sigma \int \pm 1/4 1/2 3/4}^{123 n}$	-
н39У	-	-	4941743.33	4395659.45	Метод спутниковых геодезических измерений (определений)	$Mt = \sqrt{\Delta \Sigma \int \pm 1/4 1/2 3/4}^{123 n}$	-
н40У	-	-	4941716.94	4395666.40	Метод спутниковых геодезических измерений (определений)	$Mt = \sqrt{\Delta \Sigma \int \pm 1/4 1/2 3/4}^{123 n}$	-

2. Сведения о частях границ уточняемого земельного участка с кадастровым номером 91:04:022002:411 :				
Обозначение части границ		Горизонтальное проложение (S), м	Описание прохождения части границ	Сведения о согласовании местоположения границ (согласовано/спорное)
от т.	до т.			
1	2	3	4	5
н40У	н256У	17.04	-	-
н256У	н257У	42.94	-	-
н257У	н35У	14.16	-	-
н35У	н36У	5.30	-	-
н36У	н37У	5.75	-	-
н37У	н38У	4.70	-	-
н38У	н39У	8.17	-	-
н39У	н40У	27.29	-	-
3. Сведения о характеристиках уточняемого земельного участка с кадастровым номером 91:04:022002:411 :				
№ п/п	Наименование характеристики земельного участка	Значение характеристики		
1	2	3		
1.	Адрес земельного участка	-		
1.1.	Сведения о местоположении земельного участка (при отсутствии адреса) в структурированном в соответствии с федеральной информационной адресной системой виде	Российская Федерация, город Севастополь, село Верхнесадовое, переулок Братский, 12		
1.2.	Дополнительные сведения о местоположении земельного участка	-		
2.	Площадь земельного участка \pm величина погрешности определения (вычисления) площади ($P \pm \Delta P$), м ²	788 \pm 246		
3.	Формула, примененная для вычисления предельной погрешности определения площади земельного участка, с подставленными значениями и итоговые (вычисленные) значения (ΔP), м ²	$\Delta P = 3.5 * M_t * \sqrt{P} = 3.5 * 2,5 * \sqrt{788} = 246$		
4.	Площадь земельного участка согласно сведениям Единого государственного реестра недвижимости (Р _{кад}), м ²	600		
5.	Оценка расхождения Р и Р _{кад} (Р - Р _{кад}), м ²	188		
6.	Предельные минимальный и максимальный размеры земельного участка (Р _{мин} и Р _{макс}), м ²	400 1000		
7.	Вид (виды) разрешенного использования	2.1 "Для индивидуального жилищного строительства"		
7.1.	Дополнительные сведения об использовании земельного участка	-		
8.	Кадастровый или иной государственный учетный номер (инвентарный) здания, сооружения, объекта незавершенного строительства, расположенного на земельном участке	91:04:022002:179		
9.	Сведения о земельных участках (землях общего пользования, территории общего пользования), посредством которых обеспечивается доступ	Земли общего пользования		
10.	Иные сведения	-		
4. Пояснения к сведениям об уточняемом земельном участке с кадастровым номером 91:04:022002:411 :				
1.	-			

Сведения об уточняемых земельных участках

1. Сведения о характерных точках границы уточняемого земельного участка с кадастровым номером 91:04:022002:422 :

Система координат СК-63, зона 4

Зона № 4

Обозначение характерных точек границ	Координаты, м				Метод определения координат	Формулы, примененные для расчета средней квадратической погрешности определения координат характерных точек границ (Mt), с подставленными в такие формулы значениями и итоговые (вычисленные) значения Mt, м	Описание закрепления точки
	содержатся в Едином государственном реестре недвижимости		определены в результате выполнения комплексных кадастровых работ				
	X	Y	X	Y			
1	2	3	4	5	6	7	8
н258У	-	-	4941736.74	4396451.07	Метод спутниковых геодезических измерений (определений)	$Mt = \sqrt{\Delta \Sigma \int \pm 1/4 1/2 3/4}^{123 n}$	-
н259У	-	-	4941741.30	4396435.68	Метод спутниковых геодезических измерений (определений)	$Mt = \sqrt{\Delta \Sigma \int \pm 1/4 1/2 3/4}^{123 n}$	-
н260У	-	-	4941692.75	4396427.46	Метод спутниковых геодезических измерений (определений)	$Mt = \sqrt{\Delta \Sigma \int \pm 1/4 1/2 3/4}^{123 n}$	-
н261У	-	-	4941689.66	4396450.75	Метод спутниковых геодезических измерений (определений)	$Mt = \sqrt{\Delta \Sigma \int \pm 1/4 1/2 3/4}^{123 n}$	-
н262У	-	-	4941704.58	4396450.41	Метод спутниковых геодезических измерений (определений)	$Mt = \sqrt{\Delta \Sigma \int \pm 1/4 1/2 3/4}^{123 n}$	-
н263У	-	-	4941729.79	4396450.09	Метод спутниковых геодезических измерений (определений)	$Mt = \sqrt{\Delta \Sigma \int \pm 1/4 1/2 3/4}^{123 n}$	-
н264У	-	-	4941729.80	4396450.66	Метод спутниковых геодезических измерений (определений)	$Mt = \sqrt{\Delta \Sigma \int \pm 1/4 1/2 3/4}^{123 n}$	-
н258У	-	-	4941736.74	4396451.07	Метод спутниковых геодезических измерений (определений)	$Mt = \sqrt{\Delta \Sigma \int \pm 1/4 1/2 3/4}^{123 n}$	-

2. Сведения о частях границ уточняемого земельного участка с кадастровым номером 91:04:022002:422 :

Обозначение части границ		Горизонтальное проложение (S), м	Описание прохождения части границ	Сведения о согласовании местоположения границ (согласовано/спорное)
от т.	до т.			
1	2	3	4	5
н258У	н259У	16.05	-	-

2. Сведения о частях границ уточняемого земельного участка с кадастровым номером 91:04:022002:422 :				
Обозначение части границ		Горизонтальное проложение (S), м	Описание прохождения части границ	Сведения о согласовании местоположения границ (согласовано/спорное)
от т.	до т.			
1	2	3	4	5
н259У	н260У	49.24	-	-
н260У	н261У	23.49	-	-
н261У	н262У	14.92	-	-
н262У	н263У	25.21	-	-
н263У	н264У	0.57	-	-
н264У	н258У	6.95	-	-
3. Сведения о характеристиках уточняемого земельного участка с кадастровым номером 91:04:022002:422 :				
№ п/п	Наименование характеристики земельного участка	Значение характеристики		
1	2	3		
1.	Адрес земельного участка	-		
1.1.	Сведения о местоположении земельного участка (при отсутствии адреса) в структурированном в соответствии с федеральной информационной адресной системой виде	Российская Федерация, город Севастополь, село Верхнесадовое, улица Пирогова, 48		
1.2.	Дополнительные сведения о местоположении земельного участка	-		
2.	Площадь земельного участка ± величина погрешности определения (вычисления) площади (P ± ΔP), м2	919 ± 265		
3.	Формула, примененная для вычисления предельной погрешности определения площади земельного участка, с подставленными значениями и итоговые (вычисленные) значения (ΔP), м2	$\Delta P = 3.5 * M_t * \sqrt{P} = 3.5 * 2,5 * \sqrt{919} = 265$		
4.	Площадь земельного участка согласно сведениям Единого государственного реестра недвижимости (P _{кад}), м2	900		
5.	Оценка расхождения P и P _{кад} (P - P _{кад}), м2	19		
6.	Предельные минимальный и максимальный размеры земельного участка (P _{мин} и P _{макс}), м2	400 1000		
7.	Вид (виды) разрешенного использования	2.1 "Для индивидуального жилищного строительства"		
7.1.	Дополнительные сведения об использовании земельного участка	-		
8.	Кадастровый или иной государственный учетный номер (инвентарный) здания, сооружения, объекта незавершенного строительства, расположенного на земельном участке	-		
9.	Сведения о земельных участках (землях общего пользования, территории общего пользования), посредством которых обеспечивается доступ	Земли общего пользования		
10.	Иные сведения	-		
4. Пояснения к сведениям об уточняемом земельном участке с кадастровым номером 91:04:022002:422 :				
1.	-			

Сведения об уточняемых земельных участках

1. Сведения о характерных точках границы уточняемого земельного участка с кадастровым номером 91:04:022002:426 :

Система координат СК-63, зона 4

Зона № 4

Обозначение характерных точек границ	Координаты, м				Метод определения координат	Формулы, примененные для расчета средней квадратической погрешности определения координат характерных точек границ (Mt), с подставленными в такие формулы значениями и итоговые (вычисленные) значения Mt, м	Описание закрепления точки
	содержатся в Едином государственном реестре недвижимости		определены в результате выполнения комплексных кадастровых работ				
	X	Y	X	Y			
1	2	3	4	5	6	7	8
н265У	-	-	4941807.58	4395561.96	Метод спутниковых геодезических измерений (определений)	$Mt = \sqrt{\Delta \Sigma \int \pm 1/4 1/2 3/4}^{123 n}$	-
н266У	-	-	4941817.50	4395561.01	Метод спутниковых геодезических измерений (определений)	$Mt = \sqrt{\Delta \Sigma \int \pm 1/4 1/2 3/4}^{123 n}$	-
н267У	-	-	4941823.26	4395557.72	Метод спутниковых геодезических измерений (определений)	$Mt = \sqrt{\Delta \Sigma \int \pm 1/4 1/2 3/4}^{123 n}$	-
н268У	-	-	4941823.20	4395553.22	Метод спутниковых геодезических измерений (определений)	$Mt = \sqrt{\Delta \Sigma \int \pm 1/4 1/2 3/4}^{123 n}$	-
н269У	-	-	4941822.45	4395536.85	Метод спутниковых геодезических измерений (определений)	$Mt = \sqrt{\Delta \Sigma \int \pm 1/4 1/2 3/4}^{123 n}$	-
н270У	-	-	4941817.37	4395533.82	Метод спутниковых геодезических измерений (определений)	$Mt = \sqrt{\Delta \Sigma \int \pm 1/4 1/2 3/4}^{123 n}$	-
н271У	-	-	4941805.59	4395535.51	Метод спутниковых геодезических измерений (определений)	$Mt = \sqrt{\Delta \Sigma \int \pm 1/4 1/2 3/4}^{123 n}$	-
н265У	-	-	4941807.58	4395561.96	Метод спутниковых геодезических измерений (определений)	$Mt = \sqrt{\Delta \Sigma \int \pm 1/4 1/2 3/4}^{123 n}$	-

2. Сведения о частях границ уточняемого земельного участка с кадастровым номером 91:04:022002:426 :

Обозначение части границ		Горизонтальное проложение (S), м	Описание прохождения части границ	Сведения о согласовании местоположения границ (согласовано/спорное)
от т.	до т.			
1	2	3	4	5
н265У	н266У	9.97	-	-

2. Сведения о частях границ уточняемого земельного участка с кадастровым номером 91:04:022002:426 :				
Обозначение части границ		Горизонтальное проложение (S), м	Описание прохождения части границ	Сведения о согласовании местоположения границ (согласовано/спорное)
от т.	до т.			
1	2	3	4	5
н266У	н267У	6.63	-	-
н267У	н268У	4.50	-	-
н268У	н269У	16.39	-	-
н269У	н270У	5.92	-	-
н270У	н271У	11.90	-	-
н271У	н265У	26.52	-	-
3. Сведения о характеристиках уточняемого земельного участка с кадастровым номером 91:04:022002:426 :				
№ п/п	Наименование характеристики земельного участка	Значение характеристики		
1	2	3		
1.	Адрес земельного участка	-		
1.1.	Сведения о местоположении земельного участка (при отсутствии адреса) в структурированном в соответствии с федеральной информационной адресной системой виде	Российская Федерация, город Севастополь, село Верхнесадовое, переулок Речной, 2а		
1.2.	Дополнительные сведения о местоположении земельного участка	-		
2.	Площадь земельного участка ± величина погрешности определения (вычисления) площади (Р ± ΔР), м ²	424 ± 180		
3.	Формула, примененная для вычисления предельной погрешности определения площади земельного участка, с подставленными значениями и итоговые (вычисленные) значения (ΔР), м ²	$\Delta P = 3.5 * M_t * \sqrt{P} = 3.5 * 2,5 * \sqrt{424} = 180$		
4.	Площадь земельного участка согласно сведениям Единого государственного реестра недвижимости (Р _{кад}), м ²	400		
5.	Оценка расхождения Р и Р _{кад} (Р - Р _{кад}), м ²	24		
6.	Предельные минимальный и максимальный размеры земельного участка (Р _{мин} и Р _{макс}), м ²	400 1000		
7.	Вид (виды) разрешенного использования	2.1 "Для индивидуального жилищного строительства"		
7.1.	Дополнительные сведения об использовании земельного участка	-		
8.	Кадастровый или иной государственный учетный номер (инвентарный) здания, сооружения, объекта незавершенного строительства, расположенного на земельном участке	91:04:022002:160		
9.	Сведения о земельных участках (землях общего пользования, территории общего пользования), посредством которых обеспечивается доступ	Земли общего пользования		
10.	Иные сведения	-		
4. Пояснения к сведениям об уточняемом земельном участке с кадастровым номером 91:04:022002:426 :				
1.	-			

Сведения об уточняемых земельных участках

1. Сведения о характерных точках границы уточняемого земельного участка с кадастровым номером 91:04:022002:60 :

Система координат СК-63, зона 4

Зона № 4

Обозначение характерных точек границ	Координаты, м				Метод определения координат	Формулы, примененные для расчета средней квадратической погрешности определения координат характерных точек границ (Mt), с подставленными в такие формулы значениями и итоговые (вычисленные) значения Mt, м	Описание закрепления точки
	содержатся в Едином государственном реестре недвижимости		определены в результате выполнения комплексных кадастровых работ				
	X	Y	X	Y			
1	2	3	4	5	6	7	8
н272У	-	-	4941805.56	4395393.42	Метод спутниковых геодезических измерений (определений)	$Mt = \sqrt{\Delta \Sigma \int \pm 1/4 1/2 3/4}^{123 n}$	-
н273У	-	-	4941830.89	4395398.42	Метод спутниковых геодезических измерений (определений)	$Mt = \sqrt{\Delta \Sigma \int \pm 1/4 1/2 3/4}^{123 n}$	-
н274У	-	-	4941832.60	4395378.35	Метод спутниковых геодезических измерений (определений)	$Mt = \sqrt{\Delta \Sigma \int \pm 1/4 1/2 3/4}^{123 n}$	-
н275У	-	-	4941807.44	4395374.46	Метод спутниковых геодезических измерений (определений)	$Mt = \sqrt{\Delta \Sigma \int \pm 1/4 1/2 3/4}^{123 n}$	-
н272У	-	-	4941805.56	4395393.42	Метод спутниковых геодезических измерений (определений)	$Mt = \sqrt{\Delta \Sigma \int \pm 1/4 1/2 3/4}^{123 n}$	-

2. Сведения о частях границ уточняемого земельного участка с кадастровым номером 91:04:022002:60 :

Обозначение части границ		Горизонтальное проложение (S), м	Описание прохождения части границ	Сведения о согласовании местоположения границ (согласовано/спорное)
от т.	до т.			
1	2	3	4	5
н272У	н273У	25.82	-	-
н273У	н274У	20.14	-	-
н274У	н275У	25.46	-	-
н275У	н272У	19.05	-	-

3. Сведения о характеристиках уточняемого земельного участка с кадастровым номером 91:04:022002:60 :

№ п/п	Наименование характеристики земельного участка	Значение характеристики
1	2	3
1.	Адрес земельного участка	-

3. Сведения о характеристиках уточняемого земельного участка с кадастровым номером 91:04:022002:60 :		
№ п/п	Наименование характеристики земельного участка	Значение характеристики
1	2	3
1.1.	Сведения о местоположении земельного участка (при отсутствии адреса) в структурированном в соответствии с федеральной информационной адресной системой виде	Российская Федерация, город Севастополь, село Верхнесадовое, улица Севастопольская, 59
1.2.	Дополнительные сведения о местоположении земельного участка	-
2.	Площадь земельного участка \pm величина погрешности определения (вычисления) площади ($P \pm \Delta P$), м ²	501 \pm 196
3.	Формула, примененная для вычисления предельной погрешности определения площади земельного участка, с подставленными значениями и итоговые (вычисленные) значения (ΔP), м ²	$\Delta P = 3.5 * M_t * \sqrt{P} = 3.5 * 2,5 * \sqrt{501} = 196$
4.	Площадь земельного участка согласно сведениям Единого государственного реестра недвижимости (Ркад), м ²	500
5.	Оценка расхождения Р и Ркад (Р - Ркад), м ²	1
6.	Предельные минимальный и максимальный размеры земельного участка (Рмин и Рмакс), м ²	400 1000
7.	Вид (виды) разрешенного использования	приусадебный земельный участок
7.1.	Дополнительные сведения об использовании земельного участка	-
8.	Кадастровый или иной государственный учетный номер (инвентарный) здания, сооружения, объекта незавершенного строительства, расположенного на земельном участке	91:04:022001:97
9.	Сведения о земельных участках (землях общего пользования, территории общего пользования), посредством которых обеспечивается доступ	Земли общего пользования
10.	Иные сведения	-
4. Пояснения к сведениям об уточняемом земельном участке с кадастровым номером 91:04:022002:60 :		
1.	-	

Сведения об уточняемых земельных участках

1. Сведения о характерных точках границы уточняемого земельного участка с кадастровым номером 91:04:022002:666 :

Система координат СК-63, зона 4

Зона №4

Обозначение характерных точек границ	Координаты, м				Метод определения координат	Формулы, примененные для расчета средней квадратической погрешности определения координат характерных точек границ (Mt), с подставленными в такие формулы значениями и итоговые (вычисленные) значения Mt, м	Описание закрепления точки
	содержатся в Едином государственном реестре недвижимости		определены в результате выполнения комплексных кадастровых работ				
	X	Y	X	Y			
1	2	3	4	5	6	7	8
н278У	-	-	4941809.50	4395436.50	Метод спутниковых геодезических измерений (определений)	$Mt = \sqrt{\Delta \Sigma \int \pm 1/4 1/2 3/4}^{123 n}$	-
н279У	-	-	4941805.43	4395435.15	Метод спутниковых геодезических измерений (определений)	$Mt = \sqrt{\Delta \Sigma \int \pm 1/4 1/2 3/4}^{123 n}$	-
н280У	-	-	4941803.93	4395433.27	Метод спутниковых геодезических измерений (определений)	$Mt = \sqrt{\Delta \Sigma \int \pm 1/4 1/2 3/4}^{123 n}$	-
н281У	-	-	4941803.38	4395431.01	Метод спутниковых геодезических измерений (определений)	$Mt = \sqrt{\Delta \Sigma \int \pm 1/4 1/2 3/4}^{123 n}$	-
н282У	-	-	4941803.57	4395416.49	Метод спутниковых геодезических измерений (определений)	$Mt = \sqrt{\Delta \Sigma \int \pm 1/4 1/2 3/4}^{123 n}$	-
н283У	-	-	4941822.21	4395418.19	Метод спутниковых геодезических измерений (определений)	$Mt = \sqrt{\Delta \Sigma \int \pm 1/4 1/2 3/4}^{123 n}$	-
н284У	-	-	4941832.10	4395419.95	Метод спутниковых геодезических измерений (определений)	$Mt = \sqrt{\Delta \Sigma \int \pm 1/4 1/2 3/4}^{123 n}$	-
н285У	-	-	4941831.69	4395440.74	Метод спутниковых геодезических измерений (определений)	$Mt = \sqrt{\Delta \Sigma \int \pm 1/4 1/2 3/4}^{123 n}$	-
н278У	-	-	4941809.50	4395436.50	Метод спутниковых геодезических измерений (определений)	$Mt = \sqrt{\Delta \Sigma \int \pm 1/4 1/2 3/4}^{123 n}$	-

2. Сведения о частях границ уточняемого земельного участка с кадастровым номером 91:04:022002:666 :				
Обозначение части границ		Горизонтальное проложение (S), м	Описание прохождения части границ	Сведения о согласовании местоположения границ (согласовано/спорное)
от т.	до т.			
1	2	3	4	5
н278У	н279У	4.29	-	-
н279У	н280У	2.41	-	-
н280У	н281У	2.33	-	-
н281У	н282У	14.52	-	-
н282У	н283У	18.72	-	-
н283У	н284У	10.05	-	-
н284У	н285У	20.79	-	-
н285У	н278У	22.59	-	-
3. Сведения о характеристиках уточняемого земельного участка с кадастровым номером 91:04:022002:666 :				
№ п/п	Наименование характеристики земельного участка	Значение характеристики		
1	2	3		
1.	Адрес земельного участка	-		
1.1.	Сведения о местоположении земельного участка (при отсутствии адреса) в структурированном в соответствии с федеральной информационной адресной системой виде	Российская Федерация, город Севастополь, село Верхнесадовое, улица Севастопольская, 55		
1.2.	Дополнительные сведения о местоположении земельного участка	-		
2.	Площадь земельного участка ± величина погрешности определения (вычисления) площади (P ± ΔP), м2	568 ± 209		
3.	Формула, примененная для вычисления предельной погрешности определения площади земельного участка, с подставленными значениями и итоговые (вычисленные) значения (ΔP), м2	$\Delta P = 3.5 * M_t * \sqrt{P} = 3.5 * 2,5 * \sqrt{568} = 209$		
4.	Площадь земельного участка согласно сведениям Единого государственного реестра недвижимости (P _{кад}), м2	600		
5.	Оценка расхождения P и P _{кад} (P - P _{кад}), м2	32		
6.	Предельные минимальный и максимальный размеры земельного участка (P _{мин} и P _{макс}), м2	400 1000		
7.	Вид (виды) разрешенного использования	2.1 "Для индивидуального жилищного строительства"		
7.1.	Дополнительные сведения об использовании земельного участка	-		
8.	Кадастровый или иной государственный учетный номер (инвентарный) здания, сооружения, объекта незавершенного строительства, расположенного на земельном участке	91:04:022001:228		
9.	Сведения о земельных участках (землях общего пользования, территории общего пользования), посредством которых обеспечивается доступ	Земли общего пользования		
10.	Иные сведения	-		
4. Пояснения к сведениям об уточняемом земельном участке с кадастровым номером 91:04:022002:666 :				
1.	-			

Сведения об уточняемых земельных участках

1. Сведения о характерных точках границы уточняемого земельного участка с кадастровым номером 91:04:022002:715 :

Система координат СК-63, зона 4

Зона №4

Обозначение характерных точек границ	Координаты, м				Метод определения координат	Формулы, примененные для расчета средней квадратической погрешности определения координат характерных точек границ (Mt), с подставленными в такие формулы значениями и итоговые (вычисленные) значения Mt, м	Описание закрепления точки
	содержатся в Едином государственном реестре недвижимости		определены в результате выполнения комплексных кадастровых работ				
	X	Y	X	Y			
1	2	3	4	5	6	7	8
н286У	-	-	4941713.40	4395567.41	Метод спутниковых геодезических измерений (определений)	$Mt = \sqrt{\Delta \Sigma \int \pm 1/4 1/2 3/4}^{123 n}$	-
н287У	-	-	4941688.09	4395567.51	Метод спутниковых геодезических измерений (определений)	$Mt = \sqrt{\Delta \Sigma \int \pm 1/4 1/2 3/4}^{123 n}$	-
н288У	-	-	4941689.41	4395548.27	Метод спутниковых геодезических измерений (определений)	$Mt = \sqrt{\Delta \Sigma \int \pm 1/4 1/2 3/4}^{123 n}$	-
н289У	-	-	4941695.18	4395526.19	Метод спутниковых геодезических измерений (определений)	$Mt = \sqrt{\Delta \Sigma \int \pm 1/4 1/2 3/4}^{123 n}$	-
н290У	-	-	4941697.64	4395518.76	Метод спутниковых геодезических измерений (определений)	$Mt = \sqrt{\Delta \Sigma \int \pm 1/4 1/2 3/4}^{123 n}$	-
н291У	-	-	4941705.40	4395519.24	Метод спутниковых геодезических измерений (определений)	$Mt = \sqrt{\Delta \Sigma \int \pm 1/4 1/2 3/4}^{123 n}$	-
н292У	-	-	4941716.18	4395517.94	Метод спутниковых геодезических измерений (определений)	$Mt = \sqrt{\Delta \Sigma \int \pm 1/4 1/2 3/4}^{123 n}$	-
н293У	-	-	4941714.94	4395540.04	Метод спутниковых геодезических измерений (определений)	$Mt = \sqrt{\Delta \Sigma \int \pm 1/4 1/2 3/4}^{123 n}$	-
н286У	-	-	4941713.40	4395567.41	Метод спутниковых геодезических измерений (определений)	$Mt = \sqrt{\Delta \Sigma \int \pm 1/4 1/2 3/4}^{123 n}$	-

2. Сведения о частях границ уточняемого земельного участка с кадастровым номером 91:04:022002:715 :				
Обозначение части границ		Горизонтальное проложение (S), м	Описание прохождения части границ	Сведения о согласовании местоположения границ (согласовано/спорное)
от т.	до т.			
1	2	3	4	5
н286У	н287У	25.31	-	-
н287У	н288У	19.29	-	-
н288У	н289У	22.82	-	-
н289У	н290У	7.83	-	-
н290У	н291У	7.77	-	-
н291У	н292У	10.86	-	-
н292У	н293У	22.13	-	-
н293У	н286У	27.41	-	-
3. Сведения о характеристиках уточняемого земельного участка с кадастровым номером 91:04:022002:715 :				
№ п/п	Наименование характеристики земельного участка	Значение характеристики		
1	2	3		
1.	Адрес земельного участка	-		
1.1.	Сведения о местоположении земельного участка (при отсутствии адреса) в структурированном в соответствии с федеральной информационной адресной системой виде	Российская Федерация, город Севастополь, село Верхнесадовое, переулок Речной, 12		
1.2.	Дополнительные сведения о местоположении земельного участка	-		
2.	Площадь земельного участка ± величина погрешности определения (вычисления) площади (P ± ΔP), м2	1132 ± 294		
3.	Формула, примененная для вычисления предельной погрешности определения площади земельного участка, с подставленными значениями и итоговые (вычисленные) значения (ΔP), м2	$\Delta P = 3.5 * M_t * \sqrt{P} = 3.5 * 2,5 * \sqrt{1132} = 294$		
4.	Площадь земельного участка согласно сведениям Единого государственного реестра недвижимости (P _{кад}), м2	1118		
5.	Оценка расхождения P и P _{кад} (P - P _{кад}), м2	14		
6.	Предельные минимальный и максимальный размеры земельного участка (P _{мин} и P _{макс}), м2	400 1000		
7.	Вид (виды) разрешенного использования	2.1 "Для индивидуального жилищного строительства"		
7.1.	Дополнительные сведения об использовании земельного участка	-		
8.	Кадастровый или иной государственный учетный номер (инвентарный) здания, сооружения, объекта незавершенного строительства, расположенного на земельном участке	91:04:022002:716		
9.	Сведения о земельных участках (землях общего пользования, территории общего пользования), посредством которых обеспечивается доступ	Земли общего пользования		
10.	Иные сведения	-		
4. Пояснения к сведениям об уточняемом земельном участке с кадастровым номером 91:04:022002:715 :				
1.	-			

Сведения об уточняемых земельных участках

1. Сведения о характерных точках границы уточняемого земельного участка с кадастровым номером 91:04:022002:74 :

Система координат СК-63, зона 4

Зона №4

Обозначение характерных точек границ	Координаты, м				Метод определения координат	Формулы, примененные для расчета средней квадратической погрешности определения координат характерных точек границ (Mt), с подставленными в такие формулы значениями и итоговые (вычисленные) значения Mt, м	Описание закрепления точки
	содержатся в Едином государственном реестре недвижимости		определены в результате выполнения комплексных работ кадастровых работ				
	X	Y	X	Y			
1	2	3	4	5	6	7	8
н294У	-	-	4941801.84	4395589.50	Метод спутниковых геодезических измерений (определений)	$Mt = \sqrt{\Delta \Sigma \int \pm \frac{1}{4} \frac{1}{2} \frac{3}{4} 123 n}$	-
н295У	-	-	4941797.06	4395572.05	Метод спутниковых геодезических измерений (определений)	$Mt = \sqrt{\Delta \Sigma \int \pm \frac{1}{4} \frac{1}{2} \frac{3}{4} 123 n}$	-
н296У	-	-	4941797.91	4395569.96	Метод спутниковых геодезических измерений (определений)	$Mt = \sqrt{\Delta \Sigma \int \pm \frac{1}{4} \frac{1}{2} \frac{3}{4} 123 n}$	-
н297У	-	-	4941799.27	4395568.72	Метод спутниковых геодезических измерений (определений)	$Mt = \sqrt{\Delta \Sigma \int \pm \frac{1}{4} \frac{1}{2} \frac{3}{4} 123 n}$	-
н298У	-	-	4941814.02	4395567.06	Метод спутниковых геодезических измерений (определений)	$Mt = \sqrt{\Delta \Sigma \int \pm \frac{1}{4} \frac{1}{2} \frac{3}{4} 123 n}$	-
н299У	-	-	4941832.82	4395565.37	Метод спутниковых геодезических измерений (определений)	$Mt = \sqrt{\Delta \Sigma \int \pm \frac{1}{4} \frac{1}{2} \frac{3}{4} 123 n}$	-
н300У	-	-	4941843.39	4395563.55	Метод спутниковых геодезических измерений (определений)	$Mt = \sqrt{\Delta \Sigma \int \pm \frac{1}{4} \frac{1}{2} \frac{3}{4} 123 n}$	-
н301У	-	-	4941846.11	4395588.94	Метод спутниковых геодезических измерений (определений)	$Mt = \sqrt{\Delta \Sigma \int \pm \frac{1}{4} \frac{1}{2} \frac{3}{4} 123 n}$	-
н302У	-	-	4941839.02	4395589.95	Метод спутниковых геодезических измерений (определений)	$Mt = \sqrt{\Delta \Sigma \int \pm \frac{1}{4} \frac{1}{2} \frac{3}{4} 123 n}$	-
н303У	-	-	4941838.68	4395587.77	Метод спутниковых геодезических измерений (определений)	$Mt = \sqrt{\Delta \Sigma \int \pm \frac{1}{4} \frac{1}{2} \frac{3}{4} 123 n}$	-

1. Сведения о характерных точках границы уточняемого земельного участка с кадастровым номером 91:04:022002:74 :							
Система координат СК-63, зона 4						Зона № 4	
Обозначение характерных точек границ	Координаты, м				Метод определения координат	Формулы, примененные для расчета средней квадратической погрешности определения координат характерных точек границ (Mt), с подставленными в такие формулы значениями и итоговые (вычисленные) значения Mt, м	Описание закрепления точки
	содержатся в Едином государственном реестре недвижимости		определены в результате выполнения комплексных кадастровых работ				
	X	Y	X	Y			
1	2	3	4	5	6	7	8
н304У	-	-	4941834.29	4395588.14	Метод спутниковых геодезических измерений (определений)	$Mt = \sqrt{\Delta \Sigma \int \pm 1/4 1/2 3/4 123 n}$	-
н305У	-	-	4941822.05	4395589.11	Метод спутниковых геодезических измерений (определений)	$Mt = \sqrt{\Delta \Sigma \int \pm 1/4 1/2 3/4 123 n}$	-
н294У	-	-	4941801.84	4395589.50	Метод спутниковых геодезических измерений (определений)	$Mt = \sqrt{\Delta \Sigma \int \pm 1/4 1/2 3/4 123 n}$	-
2. Сведения о частях границ уточняемого земельного участка с кадастровым номером 91:04:022002:74 :							
Обозначение части границ		Горизонтальное проложение (S), м	Описание прохождения части границ	Сведения о согласовании местоположения границ (согласовано/спорное)			
от т.	до т.						
1	2	3	4	5			
н294У	н295У	18.09	-	-			
н295У	н296У	2.26	-	-			
н296У	н297У	1.84	-	-			
н297У	н298У	14.84	-	-			
н298У	н299У	18.88	-	-			
н299У	н300У	10.73	-	-			
н300У	н301У	25.54	-	-			
н301У	н302У	7.16	-	-			
н302У	н303У	2.21	-	-			
н303У	н304У	4.41	-	-			
н304У	н305У	12.28	-	-			
н305У	н294У	20.21	-	-			
3. Сведения о характеристиках уточняемого земельного участка с кадастровым номером 91:04:022002:74 :							
№ п/п	Наименование характеристики земельного участка			Значение характеристики			
1	2			3			
1.	Адрес земельного участка			-			

3. Сведения о характеристиках уточняемого земельного участка с кадастровым номером 91:04:022002:74 :		
№ п/п	Наименование характеристики земельного участка	Значение характеристики
1	2	3
1.1.	Сведения о местоположении земельного участка (при отсутствии адреса) в структурированном в соответствии с федеральной информационной адресной системой виде	Российская Федерация, город Севастополь, село Верхнесадовое, переулок Речной, 1
1.2.	Дополнительные сведения о местоположении земельного участка	-
2.	Площадь земельного участка \pm величина погрешности определения (вычисления) площади ($P \pm \Delta P$), м ²	1037 \pm 282
3.	Формула, примененная для вычисления предельной погрешности определения площади земельного участка, с подставленными значениями и итоговые (вычисленные) значения (ΔP), м ²	$\Delta P = 3.5 * M_t * \sqrt{P} = 3.5 * 2,5 * \sqrt{1037} = 282$
4.	Площадь земельного участка согласно сведениям Единого государственного реестра недвижимости (Ркад), м ²	1000
5.	Оценка расхождения Р и Ркад (Р - Ркад), м ²	37
6.	Предельные минимальный и максимальный размеры земельного участка (Рмин и Рмакс), м ²	400 1000
7.	Вид (виды) разрешенного использования	для строительства и обслуживания жилого дома и хозяйственных построек
7.1.	Дополнительные сведения об использовании земельного участка	-
8.	Кадастровый или иной государственный учетный номер (инвентарный) здания, сооружения, объекта незавершенного строительства, расположенного на земельном участке	91:04:022002:57
9.	Сведения о земельных участках (землях общего пользования, территории общего пользования), посредством которых обеспечивается доступ	Земли общего пользования
10.	Иные сведения	-
4. Пояснения к сведениям об уточняемом земельном участке с кадастровым номером 91:04:022002:74 :		
1.	-	

Сведения об уточняемых земельных участках

1. Сведения о характерных точках границы уточняемого земельного участка с кадастровым номером 91:04:022002:76 :

Система координат СК-63, зона 4

Зона №4

Обозначение характерных точек границ	Координаты, м				Метод определения координат	Формулы, примененные для расчета средней квадратической погрешности определения координат характерных точек границ (Mt), с подставленными в такие формулы значениями и итоговые (вычисленные) значения Mt, м	Описание закрепления точки
	содержатся в Едином государственном реестре недвижимости		определены в результате выполнения комплексных кадастровых работ				
	X	Y	X	Y			
1	2	3	4	5	6	7	8
н306У	-	-	4941840.78	4395704.70	Метод спутниковых геодезических измерений (определений)	$Mt = \sqrt{\Delta \Sigma \int \pm 1/4 1/2 3/4}^{123 n}$	-
н307У	-	-	4941844.00	4395739.52	Метод спутниковых геодезических измерений (определений)	$Mt = \sqrt{\Delta \Sigma \int \pm 1/4 1/2 3/4}^{123 n}$	-
н308У	-	-	4941847.16	4395738.83	Метод спутниковых геодезических измерений (определений)	$Mt = \sqrt{\Delta \Sigma \int \pm 1/4 1/2 3/4}^{123 n}$	-
н309У	-	-	4941851.90	4395739.12	Метод спутниковых геодезических измерений (определений)	$Mt = \sqrt{\Delta \Sigma \int \pm 1/4 1/2 3/4}^{123 n}$	-
н310У	-	-	4941852.45	4395737.88	Метод спутниковых геодезических измерений (определений)	$Mt = \sqrt{\Delta \Sigma \int \pm 1/4 1/2 3/4}^{123 n}$	-
н311У	-	-	4941868.07	4395734.40	Метод спутниковых геодезических измерений (определений)	$Mt = \sqrt{\Delta \Sigma \int \pm 1/4 1/2 3/4}^{123 n}$	-
н312У	-	-	4941881.91	4395728.81	Метод спутниковых геодезических измерений (определений)	$Mt = \sqrt{\Delta \Sigma \int \pm 1/4 1/2 3/4}^{123 n}$	-
н313У	-	-	4941878.79	4395703.24	Метод спутниковых геодезических измерений (определений)	$Mt = \sqrt{\Delta \Sigma \int \pm 1/4 1/2 3/4}^{123 n}$	-
н314У	-	-	4941873.41	4395703.33	Метод спутниковых геодезических измерений (определений)	$Mt = \sqrt{\Delta \Sigma \int \pm 1/4 1/2 3/4}^{123 n}$	-
н315У	-	-	4941873.40	4395700.92	Метод спутниковых геодезических измерений (определений)	$Mt = \sqrt{\Delta \Sigma \int \pm 1/4 1/2 3/4}^{123 n}$	-

1. Сведения о характерных точках границы уточняемого земельного участка с кадастровым номером 91:04:022002:76 :							
Система координат СК-63, зона 4						Зона № 4	
Обозначение характерных точек границ	Координаты, м				Метод определения координат	Формулы, примененные для расчета средней квадратической погрешности определения координат характерных точек границ (Mt), с подставленными в такие формулы значениями и итоговые (вычисленные) значения Mt, м	Описание закрепления точки
	содержатся в Едином государственном реестре недвижимости		определены в результате выполнения комплексных кадастровых работ				
	X	Y	X	Y			
1	2	3	4	5	6	7	8
н306У	-	-	4941840.78	4395704.70	Метод спутниковых геодезических измерений (определений)	$Mt = \sqrt{\Delta \Sigma \int \pm 1/4 \ 1/2 \ 3/4 \ 123 \ n}$	-
2. Сведения о частях границ уточняемого земельного участка с кадастровым номером 91:04:022002:76 :							
Обозначение части границ		Горизонтальное проложение (S), м	Описание прохождения части границ	Сведения о согласовании местоположения границ (согласовано/спорное)			
от т.	до т.						
1	2	3	4	5			
н306У	н307У	34.97	-	-			
н307У	н308У	3.23	-	-			
н308У	н309У	4.75	-	-			
н309У	н310У	1.36	-	-			
н310У	н311У	16.00	-	-			
н311У	н312У	14.93	-	-			
н312У	н313У	25.76	-	-			
н313У	н314У	5.38	-	-			
н314У	н315У	2.41	-	-			
н315У	н306У	32.84	-	-			
3. Сведения о характеристиках уточняемого земельного участка с кадастровым номером 91:04:022002:76 :							
№ п/п	Наименование характеристики земельного участка		Значение характеристики				
1	2		3				
1.	Адрес земельного участка		-				
1.1.	Сведения о местоположении земельного участка (при отсутствии адреса) в структурированном в соответствии с федеральной информационной адресной системой виде		Российская Федерация, город Севастополь, село Верхнесадовое, улица Севастопольская, № 37				
1.2.	Дополнительные сведения о местоположении земельного участка		-				
2.	Площадь земельного участка ± величина погрешности определения (вычисления) площади (P ± ΔP), м2		1243 ± 12				
3.	Формула, примененная для вычисления предельной погрешности определения площади земельного участка, с подставленными значениями и итоговые (вычисленные) значения (ΔP), м2		$\Delta P = 3.5 * Mt * \sqrt{P} = 3.5 * 0,1 * \sqrt{1243} = 12$				
4.	Площадь земельного участка согласно сведениям Единого государственного реестра недвижимости (Pкад), м2		1136				

3. Сведения о характеристиках уточняемого земельного участка с кадастровым номером 91:04:022002:76 :

№ п/п	Наименование характеристики земельного участка	Значение характеристики
1	2	3
5.	Оценка расхождения Р и Ркад (Р - Ркад), м2	107
6.	Предельные минимальный и максимальный размеры земельного участка (Рмин и Рмакс), м2	400 1000
7.	Вид (виды) разрешенного использования	для обслуживания существующего домовладения
7.1.	Дополнительные сведения об использовании земельного участка	-
8.	Кадастровый или иной государственный учетный номер (инвентарный) здания, сооружения, объекта незавершенного строительства, расположенного на земельном участке	91:04:022001:133
9.	Сведения о земельных участках (землях общего пользования, территории общего пользования), посредством которых обеспечивается доступ	Земли общего пользования
10.	Иные сведения	-

4. Пояснения к сведениям об уточняемом земельном участке с кадастровым номером 91:04:022002:76 :

1.	-
----	---

Сведения об уточняемых земельных участках

1. Сведения о характерных точках границы уточняемого земельного участка с кадастровым номером 91:04:022002:79 :

Система координат СК-63, зона 4

Зона №4

Обозначение характерных точек границ	Координаты, м				Метод определения координат	Формулы, примененные для расчета средней квадратической погрешности определения координат характерных точек границ (Mt), с подставленными в такие формулы значениями и итоговые (вычисленные) значения Mt, м	Описание закрепления точки
	содержатся в Едином государственном реестре недвижимости		определены в результате выполнения комплексных кадастровых работ				
	X	Y	X	Y			
1	2	3	4	5	6	7	8
н316У	-	-	4941330.18	4394506.96	Метод спутниковых геодезических измерений (определений)	$Mt = \sqrt{\Delta \Sigma \int \pm 1/4 1/2 3/4}^{123 n}$	-
н317У	-	-	4941338.09	4394504.31	Метод спутниковых геодезических измерений (определений)	$Mt = \sqrt{\Delta \Sigma \int \pm 1/4 1/2 3/4}^{123 n}$	-
н318У	-	-	4941344.67	4394516.07	Метод спутниковых геодезических измерений (определений)	$Mt = \sqrt{\Delta \Sigma \int \pm 1/4 1/2 3/4}^{123 n}$	-
н319У	-	-	4941335.38	4394519.32	Метод спутниковых геодезических измерений (определений)	$Mt = \sqrt{\Delta \Sigma \int \pm 1/4 1/2 3/4}^{123 n}$	-
н320У	-	-	4941315.96	4394525.16	Метод спутниковых геодезических измерений (определений)	$Mt = \sqrt{\Delta \Sigma \int \pm 1/4 1/2 3/4}^{123 n}$	-
н321У	-	-	4941314.16	4394519.92	Метод спутниковых геодезических измерений (определений)	$Mt = \sqrt{\Delta \Sigma \int \pm 1/4 1/2 3/4}^{123 n}$	-
н322У	-	-	4941310.10	4394520.12	Метод спутниковых геодезических измерений (определений)	$Mt = \sqrt{\Delta \Sigma \int \pm 1/4 1/2 3/4}^{123 n}$	-
н323У	-	-	4941305.72	4394514.27	Метод спутниковых геодезических измерений (определений)	$Mt = \sqrt{\Delta \Sigma \int \pm 1/4 1/2 3/4}^{123 n}$	-
н324У	-	-	4941306.89	4394513.66	Метод спутниковых геодезических измерений (определений)	$Mt = \sqrt{\Delta \Sigma \int \pm 1/4 1/2 3/4}^{123 n}$	-
н316У	-	-	4941330.18	4394506.96	Метод спутниковых геодезических измерений (определений)	$Mt = \sqrt{\Delta \Sigma \int \pm 1/4 1/2 3/4}^{123 n}$	-

2. Сведения о частях границ уточняемого земельного участка с кадастровым номером 91:04:022002:79 :				
Обозначение части границ		Горизонтальное проложение (S), м	Описание прохождения части границ	Сведения о согласовании местоположения границ (согласовано/спорное)
от т.	до т.			
1	2	3	4	5
н316У	н317У	8.34	-	-
н317У	н318У	13.48	-	-
н318У	н319У	9.84	-	-
н319У	н320У	20.28	-	-
н320У	н321У	5.54	-	-
н321У	н322У	4.06	-	-
н322У	н323У	7.31	-	-
н323У	н324У	1.32	-	-
н324У	н316У	24.23	-	-
3. Сведения о характеристиках уточняемого земельного участка с кадастровым номером 91:04:022002:79 :				
№ п/п	Наименование характеристики земельного участка	Значение характеристики		
1	2	3		
1.	Адрес земельного участка	-		
1.1.	Сведения о местоположении земельного участка (при отсутствии адреса) в структурированном в соответствии с федеральной информационной адресной системой виде	Российская Федерация, город Севастополь, село Верхнесадовое, улица Локомотивная, 56		
1.2.	Дополнительные сведения о местоположении земельного участка	-		
2.	Площадь земельного участка ± величина погрешности определения (вычисления) площади ($P \pm \Delta P$), м ²	425 ± 180		
3.	Формула, примененная для вычисления предельной погрешности определения площади земельного участка, с подставленными значениями и итоговые (вычисленные) значения (ΔP), м ²	$\Delta P = 3.5 * M_t * \sqrt{P} = 3.5 * 2,5 * \sqrt{425} = 180$		
4.	Площадь земельного участка согласно сведениям Единого государственного реестра недвижимости (Ркад), м ²	425		
5.	Оценка расхождения P и Ркад (P - Ркад), м ²	-		
6.	Предельные минимальный и максимальный размеры земельного участка (Рмин и Рмакс), м ²	400 1000		
7.	Вид (виды) разрешенного использования	для индивидуального садоводства		
7.1.	Дополнительные сведения об использовании земельного участка	-		
8.	Кадастровый или иной государственный учетный номер (инвентарный) здания, сооружения, объекта незавершенного строительства, расположенного на земельном участке	-		
9.	Сведения о земельных участках (землях общего пользования, территории общего пользования), посредством которых обеспечивается доступ	Земли общего пользования		
10.	Иные сведения	-		
4. Пояснения к сведениям об уточняемом земельном участке с кадастровым номером 91:04:022002:79 :				
1.	-			

Сведения об уточняемых земельных участках

1. Сведения о характерных точках границы уточняемого земельного участка с кадастровым номером 91:04:022002:80 :

Система координат СК-63, зона 4

Зона №4

Обозначение характерных точек границ	Координаты, м				Метод определения координат	Формулы, примененные для расчета средней квадратической погрешности определения координат характерных точек границ (Mt), с подставленными в такие формулы значениями и итоговые (вычисленные) значения Mt, м	Описание закрепления точки
	содержатся в Едином государственном реестре недвижимости		определены в результате выполнения комплексных кадастровых работ				
	X	Y	X	Y			
1	2	3	4	5	6	7	8
267	-	-	4941813.04	4396170.36	Метод спутниковых геодезических измерений (определений)	$Mt = \sqrt{\Delta \Sigma \int \pm 1/4 1/2 3/4}^{123 n}$	-
н325У	-	-	4941805.60	4396210.07	Метод спутниковых геодезических измерений (определений)	$Mt = \sqrt{\Delta \Sigma \int \pm 1/4 1/2 3/4}^{123 n}$	-
н326У	-	-	4941783.00	4396204.55	Метод спутниковых геодезических измерений (определений)	$Mt = \sqrt{\Delta \Sigma \int \pm 1/4 1/2 3/4}^{123 n}$	-
н327У	-	-	4941776.63	4396197.31	Метод спутниковых геодезических измерений (определений)	$Mt = \sqrt{\Delta \Sigma \int \pm 1/4 1/2 3/4}^{123 n}$	-
н328У	-	-	4941777.71	4396185.84	Метод спутниковых геодезических измерений (определений)	$Mt = \sqrt{\Delta \Sigma \int \pm 1/4 1/2 3/4}^{123 n}$	-
н329У	-	-	4941780.80	4396165.26	Метод спутниковых геодезических измерений (определений)	$Mt = \sqrt{\Delta \Sigma \int \pm 1/4 1/2 3/4}^{123 n}$	-
269	-	-	4941797.87	4396168.09	Метод спутниковых геодезических измерений (определений)	$Mt = \sqrt{\Delta \Sigma \int \pm 1/4 1/2 3/4}^{123 n}$	-
268	-	-	4941809.91	4396170.09	Метод спутниковых геодезических измерений (определений)	$Mt = \sqrt{\Delta \Sigma \int \pm 1/4 1/2 3/4}^{123 n}$	-
267	-	-	4941813.04	4396170.36	Метод спутниковых геодезических измерений (определений)	$Mt = \sqrt{\Delta \Sigma \int \pm 1/4 1/2 3/4}^{123 n}$	-

2. Сведения о частях границ уточняемого земельного участка с кадастровым номером 91:04:022002:80 :				
Обозначение части границ		Горизонтальное проложение (S), м	Описание прохождения части границ	Сведения о согласовании местоположения границ (согласовано/спорное)
от т.	до т.			
1	2	3	4	5
267	н325У	40.40	-	-
н325У	н326У	23.26	-	-
н326У	н327У	9.64	-	-
н327У	н328У	11.52	-	-
н328У	н329У	20.81	-	-
н329У	269	17.30	-	-
269	268	12.20	-	-
268	267	3.14	-	-
3. Сведения о характеристиках уточняемого земельного участка с кадастровым номером 91:04:022002:80 :				
№ п/п	Наименование характеристики земельного участка		Значение характеристики	
1	2		3	
1.	Адрес земельного участка		-	
1.1.	Сведения о местоположении земельного участка (при отсутствии адреса) в структурированном в соответствии с федеральной информационной адресной системой виде		Российская Федерация, город Севастополь, село Верхнесадовое, улица Пирогова, № 15	
1.2.	Дополнительные сведения о местоположении земельного участка		-	
2.	Площадь земельного участка ± величина погрешности определения (вычисления) площади ($P \pm \Delta P$), м ²		1217 ± 12	
3.	Формула, примененная для вычисления предельной погрешности определения площади земельного участка, с подставленными значениями и итоговые (вычисленные) значения (ΔP), м ²		$\Delta P = 3.5 * M_t * \sqrt{P} = 3.5 * 0,1 * \sqrt{1217} = 12$	
4.	Площадь земельного участка согласно сведениям Единого государственного реестра недвижимости (Р _{кад}), м ²		1210	
5.	Оценка расхождения Р и Р _{кад} (Р - Р _{кад}), м ²		7	
6.	Предельные минимальный и максимальный размеры земельного участка (Р _{мин} и Р _{макс}), м ²		400 1000	
7.	Вид (виды) разрешенного использования		для обслуживания существующего домовладения	
7.1.	Дополнительные сведения об использовании земельного участка		-	
8.	Кадастровый или иной государственный учетный номер (инвентарный) здания, сооружения, объекта незавершенного строительства, расположенного на земельном участке		91:04:022002:72	
9.	Сведения о земельных участках (землях общего пользования, территории общего пользования), посредством которых обеспечивается доступ		Земли общего пользования	
10.	Иные сведения		-	
4. Пояснения к сведениям об уточняемом земельном участке с кадастровым номером 91:04:022002:80 :				
1.	-			

Сведения об уточняемых земельных участках

1. Сведения о характерных точках границы уточняемого земельного участка с кадастровым номером 91:04:022002:84 :

Система координат СК-63, зона 4

Зона № 4

Обозначение характерных точек границ	Координаты, м				Метод определения координат	Формулы, примененные для расчета средней квадратической погрешности определения координат характерных точек границ (Mt), с подставленными в такие формулы значениями и итоговые (вычисленные) значения Mt, м	Описание закрепления точки
	содержатся в Едином государственном реестре недвижимости		определены в результате выполнения комплексных кадастровых работ				
	X	Y	X	Y			
1	2	3	4	5	6	7	8
н330У	-	-	4941267.90	4394539.93	Метод спутниковых геодезических измерений (определений)	$Mt = \sqrt{\Delta \Sigma \int \pm 1/4 1/2 3/4}^{123 n}$	-
н331У	-	-	4941264.41	4394527.27	Метод спутниковых геодезических измерений (определений)	$Mt = \sqrt{\Delta \Sigma \int \pm 1/4 1/2 3/4}^{123 n}$	-
н332У	-	-	4941292.33	4394518.91	Метод спутниковых геодезических измерений (определений)	$Mt = \sqrt{\Delta \Sigma \int \pm 1/4 1/2 3/4}^{123 n}$	-
н333У	-	-	4941296.62	4394531.26	Метод спутниковых геодезических измерений (определений)	$Mt = \sqrt{\Delta \Sigma \int \pm 1/4 1/2 3/4}^{123 n}$	-
н334У	-	-	4941288.46	4394533.61	Метод спутниковых геодезических измерений (определений)	$Mt = \sqrt{\Delta \Sigma \int \pm 1/4 1/2 3/4}^{123 n}$	-
н330У	-	-	4941267.90	4394539.93	Метод спутниковых геодезических измерений (определений)	$Mt = \sqrt{\Delta \Sigma \int \pm 1/4 1/2 3/4}^{123 n}$	-

2. Сведения о частях границ уточняемого земельного участка с кадастровым номером 91:04:022002:84 :

Обозначение части границ		Горизонтальное проложение (S), м	Описание прохождения части границ	Сведения о согласовании местоположения границ (согласовано/спорное)
от т.	до т.			
1	2	3	4	5
н330У	н331У	13.13	-	-
н331У	н332У	29.14	-	-
н332У	н333У	13.07	-	-
н333У	н334У	8.49	-	-
н334У	н330У	21.51	-	-

3. Сведения о характеристиках уточняемого земельного участка с кадастровым номером 91:04:022002:84 :

№ п/п	Наименование характеристики земельного участка	Значение характеристики
1	2	3
1.	Адрес земельного участка	-
1.1.	Сведения о местоположении земельного участка (при отсутствии адреса) в структурированном в соответствии с федеральной информационной адресной системой виде	Российская Федерация, город Севастополь, внутригородское муниципальное образование Верхнесадовский муниципальный округ, село Верхнесадовое, улица Локомотивная, земельный участок 55
1.2.	Дополнительные сведения о местоположении земельного участка	-
2.	Площадь земельного участка \pm величина погрешности определения (вычисления) площади ($P \pm \Delta P$), м ²	386 \pm 172
3.	Формула, примененная для вычисления предельной погрешности определения площади земельного участка, с подставленными значениями и итоговые (вычисленные) значения (ΔP), м ²	$\Delta P = 3.5 * M_t * \sqrt{P} = 3.5 * 2,5 * \sqrt{386} = 172$
4.	Площадь земельного участка согласно сведениям Единого государственного реестра недвижимости ($P_{\text{кад}}$), м ²	369
5.	Оценка расхождения P и $P_{\text{кад}}$ ($P - P_{\text{кад}}$), м ²	17
6.	Предельные минимальный и максимальный размеры земельного участка ($P_{\text{мин}}$ и $P_{\text{макс}}$), м ²	400 1000
7.	Вид (виды) разрешенного использования	для ведения индивидуального садоводства
7.1.	Дополнительные сведения об использовании земельного участка	-
8.	Кадастровый или иной государственный учетный номер (инвентарный) здания, сооружения, объекта незавершенного строительства, расположенного на земельном участке	91:04:022002:201 91:04:022002:202
9.	Сведения о земельных участках (землях общего пользования, территории общего пользования), посредством которых обеспечивается доступ	Земли общего пользования
10.	Иные сведения	-

4. Пояснения к сведениям об уточняемом земельном участке с кадастровым номером 91:04:022002:84 :

1.	-
----	---

Сведения об уточняемых земельных участках

1. Сведения о характерных точках границы уточняемого земельного участка с кадастровым номером 91:04:022002:93 :

Система координат СК-63, зона 4

Зона № 4

Обозначение характерных точек границ	Координаты, м				Метод определения координат	Формулы, примененные для расчета средней квадратической погрешности определения координат характерных точек границ (Mt), с подставленными в такие формулы значениями и итоговые (вычисленные) значения Mt, м	Описание закрепления точки
	содержатся в Едином государственном реестре недвижимости		определены в результате выполнения комплексных кадастровых работ				
	X	Y	X	Y			
1	2	3	4	5	6	7	8
91:04:022002:93(1)						-	
375	-	-	4941427.00	4395202.19	Фотограмметрический метод	$Mt = \sqrt{\Delta \Sigma \int \pm 1/4 \ 1/2 \ 3/4 \ 123 \ n}$	-
156	-	-	4941426.80	4395219.45	Фотограмметрический метод	$Mt = \sqrt{\Delta \Sigma \int \pm 1/4 \ 1/2 \ 3/4 \ 123 \ n}$	-
154	-	-	4941424.80	4395219.56	Фотограмметрический метод	$Mt = \sqrt{\Delta \Sigma \int \pm 1/4 \ 1/2 \ 3/4 \ 123 \ n}$	-
153	-	-	4941403.31	4395220.03	Фотограмметрический метод	$Mt = \sqrt{\Delta \Sigma \int \pm 1/4 \ 1/2 \ 3/4 \ 123 \ n}$	-
152	-	-	4941393.33	4395220.25	Фотограмметрический метод	$Mt = \sqrt{\Delta \Sigma \int \pm 1/4 \ 1/2 \ 3/4 \ 123 \ n}$	-
151	-	-	4941389.09	4395220.35	Фотограмметрический метод	$Mt = \sqrt{\Delta \Sigma \int \pm 1/4 \ 1/2 \ 3/4 \ 123 \ n}$	-
376	-	-	4941389.27	4395204.14	Фотограмметрический метод	$Mt = \sqrt{\Delta \Sigma \int \pm 1/4 \ 1/2 \ 3/4 \ 123 \ n}$	-
375	-	-	4941410.03	4395203.62	Фотограмметрический метод	$Mt = \sqrt{\Delta \Sigma \int \pm 1/4 \ 1/2 \ 3/4 \ 123 \ n}$	-
375	-	-	4941427.00	4395202.19	Фотограмметрический метод	$Mt = \sqrt{\Delta \Sigma \int \pm 1/4 \ 1/2 \ 3/4 \ 123 \ n}$	-
91:04:022002:93(2)						-	
325	-	-	4941426.45	4395250.56	Фотограмметрический метод	$Mt = \sqrt{\Delta \Sigma \int \pm 1/4 \ 1/2 \ 3/4 \ 123 \ n}$	-
н335У	-	-	4941426.28	4395265.90	Фотограмметрический метод	$Mt = \sqrt{\Delta \Sigma \int \pm 1/4 \ 1/2 \ 3/4 \ 123 \ n}$	-
н336У	-	-	4941389.99	4395267.19	Фотограмметрический метод	$Mt = \sqrt{\Delta \Sigma \int \pm 1/4 \ 1/2 \ 3/4 \ 123 \ n}$	-
324	-	-	4941389.78	4395252.65	Фотограмметрический метод	$Mt = \sqrt{\Delta \Sigma \int \pm 1/4 \ 1/2 \ 3/4 \ 123 \ n}$	-
325	-	-	4941426.45	4395250.56	Фотограмметрический метод	$Mt = \sqrt{\Delta \Sigma \int \pm 1/4 \ 1/2 \ 3/4 \ 123 \ n}$	-
91:04:022002:93(3)						-	
345	-	-	4941409.07	4395521.46	Фотограмметрический метод	$Mt = \sqrt{\Delta \Sigma \int \pm 1/4 \ 1/2 \ 3/4 \ 123 \ n}$	-
254	-	-	4941409.78	4395542.49	Фотограмметрический метод	$Mt = \sqrt{\Delta \Sigma \int \pm 1/4 \ 1/2 \ 3/4 \ 123 \ n}$	-
255	-	-	4941428.33	4395542.48	Фотограмметрический метод	$Mt = \sqrt{\Delta \Sigma \int \pm 1/4 \ 1/2 \ 3/4 \ 123 \ n}$	-
348	-	-	4941428.21	4395521.44	Фотограмметрический метод	$Mt = \sqrt{\Delta \Sigma \int \pm 1/4 \ 1/2 \ 3/4 \ 123 \ n}$	-
345	-	-	4941409.07	4395521.46	Фотограмметрический метод	$Mt = \sqrt{\Delta \Sigma \int \pm 1/4 \ 1/2 \ 3/4 \ 123 \ n}$	-
91:04:022002:93(4)						-	
135	-	-	4941403.44	4394751.60	Фотограмметрический метод	$Mt = \sqrt{\Delta \Sigma \int \pm 1/4 \ 1/2 \ 3/4 \ 123 \ n}$	-

1. Сведения о характерных точках границы уточняемого земельного участка с кадастровым номером 91:04:022002:93 :							
Система координат СК-63, зона 4							Зона № 4
Обозначение характерных точек границ	Координаты, м				Метод определения координат	Формулы, примененные для расчета средней квадратической погрешности определения координат характерных точек границ (Mt), с подставленными в такие формулы значениями и итоговые (вычисленные) значения Mt, м	Описание закрепления точки
	содержатся в Едином государственном реестре недвижимости		определены в результате выполнения комплексных кадастровых работ				
	X	Y	X	Y			
1	2	3	4	5	6	7	8
138	-	-	4941402.93	4394767.41	Фотограмметрический метод	$Mt = \sqrt{\Delta \Sigma \int \pm 1/4 1/2 3/4}^{123} n$	-
137	-	-	4941430.01	4394770.89	Фотограмметрический метод	$Mt = \sqrt{\Delta \Sigma \int \pm 1/4 1/2 3/4}^{123} n$	-
137	-	-	4941432.01	4394771.15	Фотограмметрический метод	$Mt = \sqrt{\Delta \Sigma \int \pm 1/4 1/2 3/4}^{123} n$	-
н337У	-	-	4941431.93	4394781.30	Фотограмметрический метод	$Mt = \sqrt{\Delta \Sigma \int \pm 1/4 1/2 3/4}^{123} n$	-
н338У	-	-	4941402.67	4394778.57	Фотограмметрический метод	$Mt = \sqrt{\Delta \Sigma \int \pm 1/4 1/2 3/4}^{123} n$	-
н339У	-	-	4941402.27	4394795.10	Фотограмметрический метод	$Mt = \sqrt{\Delta \Sigma \int \pm 1/4 1/2 3/4}^{123} n$	-
248	-	-	4941402.72	4394796.11	Фотограмметрический метод	$Mt = \sqrt{\Delta \Sigma \int \pm 1/4 1/2 3/4}^{123} n$	-
113	-	-	4941401.89	4394810.39	Фотограмметрический метод	$Mt = \sqrt{\Delta \Sigma \int \pm 1/4 1/2 3/4}^{123} n$	-
114	-	-	4941401.63	4394824.08	Фотограмметрический метод	$Mt = \sqrt{\Delta \Sigma \int \pm 1/4 1/2 3/4}^{123} n$	-
115	-	-	4941431.58	4394826.56	Фотограмметрический метод	$Mt = \sqrt{\Delta \Sigma \int \pm 1/4 1/2 3/4}^{123} n$	-
н340У	-	-	4941431.31	4394840.67	Фотограмметрический метод	$Mt = \sqrt{\Delta \Sigma \int \pm 1/4 1/2 3/4}^{123} n$	-
н341У	-	-	4941401.08	4394839.54	Фотограмметрический метод	$Mt = \sqrt{\Delta \Sigma \int \pm 1/4 1/2 3/4}^{123} n$	-
33	-	-	4941401.15	4394852.31	Фотограмметрический метод	$Mt = \sqrt{\Delta \Sigma \int \pm 1/4 1/2 3/4}^{123} n$	-
36	-	-	4941400.26	4394866.81	Фотограмметрический метод	$Mt = \sqrt{\Delta \Sigma \int \pm 1/4 1/2 3/4}^{123} n$	-
131	-	-	4941399.99	4394880.19	Фотограмметрический метод	$Mt = \sqrt{\Delta \Sigma \int \pm 1/4 1/2 3/4}^{123} n$	-
134	-	-	4941400.21	4394894.48	Фотограмметрический метод	$Mt = \sqrt{\Delta \Sigma \int \pm 1/4 1/2 3/4}^{123} n$	-
210	-	-	4941399.84	4394908.41	Фотограмметрический метод	$Mt = \sqrt{\Delta \Sigma \int \pm 1/4 1/2 3/4}^{123} n$	-
213	-	-	4941399.93	4394922.08	Фотограмметрический метод	$Mt = \sqrt{\Delta \Sigma \int \pm 1/4 1/2 3/4}^{123} n$	-
184	-	-	4941400.29	4394936.19	Фотограмметрический метод	$Mt = \sqrt{\Delta \Sigma \int \pm 1/4 1/2 3/4}^{123} n$	-
185	-	-	4941400.12	4394950.16	Фотограмметрический метод	$Mt = \sqrt{\Delta \Sigma \int \pm 1/4 1/2 3/4}^{123} n$	-
250	-	-	4941399.68	4394964.46	Фотограмметрический метод	$Mt = \sqrt{\Delta \Sigma \int \pm 1/4 1/2 3/4}^{123} n$	-
383	-	-	4941399.80	4394978.11	Фотограмметрический метод	$Mt = \sqrt{\Delta \Sigma \int \pm 1/4 1/2 3/4}^{123} n$	-
н342У	-	-	4941399.32	4394991.80	Фотограмметрический метод	$Mt = \sqrt{\Delta \Sigma \int \pm 1/4 1/2 3/4}^{123} n$	-
315	-	-	4941398.84	4395005.50	Фотограмметрический метод	$Mt = \sqrt{\Delta \Sigma \int \pm 1/4 1/2 3/4}^{123} n$	-
276	-	-	4941398.33	4395020.14	Фотограмметрический метод	$Mt = \sqrt{\Delta \Sigma \int \pm 1/4 1/2 3/4}^{123} n$	-
279	-	-	4941398.02	4395034.08	Фотограмметрический метод	$Mt = \sqrt{\Delta \Sigma \int \pm 1/4 1/2 3/4}^{123} n$	-

1. Сведения о характерных точках границы уточняемого земельного участка с кадастровым номером 91:04:022002:93 :							
Система координат СК-63, зона 4							Зона № 4
Обозначение характерных точек границ	Координаты, м				Метод определения координат	Формулы, примененные для расчета средней квадратической погрешности определения координат характерных точек границ (Mt), с подставленными в такие формулы значениями и итоговые (вычисленные) значения Mt, м	Описание закрепления точки
	содержатся в Едином государственном реестре недвижимости		определены в результате выполнения комплексных кадастровых работ				
	X	Y	X	Y			
1	2	3	4	5	6	7	8
388	-	-	4941395.00	4395034.00	Фотограмметрический метод	$Mt = \sqrt{\Delta \Sigma \int \pm 1/4 1/2 3/4}^{123} n$	-
н343У	-	-	4941396.00	4394979.00	Фотограмметрический метод	$Mt = \sqrt{\Delta \Sigma \int \pm 1/4 1/2 3/4}^{123} n$	-
н344У	-	-	4941396.25	4394946.23	Фотограмметрический метод	$Mt = \sqrt{\Delta \Sigma \int \pm 1/4 1/2 3/4}^{123} n$	-
н345У	-	-	4941396.68	4394917.53	Фотограмметрический метод	$Mt = \sqrt{\Delta \Sigma \int \pm 1/4 1/2 3/4}^{123} n$	-
н346У	-	-	4941396.45	4394899.21	Фотограмметрический метод	$Mt = \sqrt{\Delta \Sigma \int \pm 1/4 1/2 3/4}^{123} n$	-
н347У	-	-	4941396.59	4394890.19	Фотограмметрический метод	$Mt = \sqrt{\Delta \Sigma \int \pm 1/4 1/2 3/4}^{123} n$	-
н348У	-	-	4941396.53	4394882.27	Фотограмметрический метод	$Mt = \sqrt{\Delta \Sigma \int \pm 1/4 1/2 3/4}^{123} n$	-
н349У	-	-	4941397.10	4394837.75	Фотограмметрический метод	$Mt = \sqrt{\Delta \Sigma \int \pm 1/4 1/2 3/4}^{123} n$	-
н350У	-	-	4941397.36	4394822.53	Фотограмметрический метод	$Mt = \sqrt{\Delta \Sigma \int \pm 1/4 1/2 3/4}^{123} n$	-
н351У	-	-	4941397.50	4394808.60	Фотограмметрический метод	$Mt = \sqrt{\Delta \Sigma \int \pm 1/4 1/2 3/4}^{123} n$	-
н352У	-	-	4941368.48	4394809.04	Фотограмметрический метод	$Mt = \sqrt{\Delta \Sigma \int \pm 1/4 1/2 3/4}^{123} n$	-
335	-	-	4941368.27	4394795.18	Фотограмметрический метод	$Mt = \sqrt{\Delta \Sigma \int \pm 1/4 1/2 3/4}^{123} n$	-
334	-	-	4941397.93	4394795.49	Фотограмметрический метод	$Mt = \sqrt{\Delta \Sigma \int \pm 1/4 1/2 3/4}^{123} n$	-
327	-	-	4941398.02	4394781.23	Фотограмметрический метод	$Mt = \sqrt{\Delta \Sigma \int \pm 1/4 1/2 3/4}^{123} n$	-
333	-	-	4941397.79	4394757.73	Фотограмметрический метод	$Mt = \sqrt{\Delta \Sigma \int \pm 1/4 1/2 3/4}^{123} n$	-
332	-	-	4941397.11	4394752.49	Фотограмметрический метод	$Mt = \sqrt{\Delta \Sigma \int \pm 1/4 1/2 3/4}^{123} n$	-
135	-	-	4941403.44	4394751.60	Фотограмметрический метод	$Mt = \sqrt{\Delta \Sigma \int \pm 1/4 1/2 3/4}^{123} n$	-
91:04:022002:93(5)						-	
369	-	-	4941426.71	4395048.54	Фотограмметрический метод	$Mt = \sqrt{\Delta \Sigma \int \pm 1/4 1/2 3/4}^{123} n$	-
385	-	-	4941427.54	4395048.55	Фотограмметрический метод	$Mt = \sqrt{\Delta \Sigma \int \pm 1/4 1/2 3/4}^{123} n$	-
246	-	-	4941427.33	4395062.05	Фотограмметрический метод	$Mt = \sqrt{\Delta \Sigma \int \pm 1/4 1/2 3/4}^{123} n$	-
245	-	-	4941389.79	4395062.66	Фотограмметрический метод	$Mt = \sqrt{\Delta \Sigma \int \pm 1/4 1/2 3/4}^{123} n$	-
370	-	-	4941389.02	4395055.56	Фотограмметрический метод	$Mt = \sqrt{\Delta \Sigma \int \pm 1/4 1/2 3/4}^{123} n$	-
371	-	-	4941388.26	4395048.61	Фотограмметрический метод	$Mt = \sqrt{\Delta \Sigma \int \pm 1/4 1/2 3/4}^{123} n$	-
372	-	-	4941397.34	4395048.72	Фотограмметрический метод	$Mt = \sqrt{\Delta \Sigma \int \pm 1/4 1/2 3/4}^{123} n$	-
369	-	-	4941426.71	4395048.54	Фотограмметрический метод	$Mt = \sqrt{\Delta \Sigma \int \pm 1/4 1/2 3/4}^{123} n$	-

1. Сведения о характерных точках границы уточняемого земельного участка с кадастровым номером 91:04:022002:93 :							
Система координат СК-63, зона 4							Зона № 4
Обозначение характерных точек границ	Координаты, м				Метод определения координат	Формулы, примененные для расчета средней квадратической погрешности определения координат характерных точек границ (Mt), с подставленными в такие формулы значениями и итоговые (вычисленные) значения Mt, м	Описание закрепления точки
	содержатся в Едином государственном реестре недвижимости		определены в результате выполнения комплексных кадастровых работ				
	X	Y	X	Y			
1	2	3	4	5	6	7	8
91:04:022002:93(6)						-	
372	-	-	4941394.83	4395283.73	Фотограмметрический метод	$Mt = \sqrt{\Delta \Sigma \int \pm 1/4 \ 1/2 \ 3/4 \ 123 \ n}$	-
н353У	-	-	4941391.12	4395283.86	Фотограмметрический метод	$Mt = \sqrt{\Delta \Sigma \int \pm 1/4 \ 1/2 \ 3/4 \ 123 \ n}$	-
н354У	-	-	4941392.25	4395300.53	Фотограмметрический метод	$Mt = \sqrt{\Delta \Sigma \int \pm 1/4 \ 1/2 \ 3/4 \ 123 \ n}$	-
371	-	-	4941395.93	4395300.44	Фотограмметрический метод	$Mt = \sqrt{\Delta \Sigma \int \pm 1/4 \ 1/2 \ 3/4 \ 123 \ n}$	-
372	-	-	4941394.83	4395283.73	Фотограмметрический метод	$Mt = \sqrt{\Delta \Sigma \int \pm 1/4 \ 1/2 \ 3/4 \ 123 \ n}$	-
91:04:022002:93(7)						-	
н355У	-	-	4941426.57	4395132.02	Фотограмметрический метод	$Mt = \sqrt{\Delta \Sigma \int \pm 1/4 \ 1/2 \ 3/4 \ 123 \ n}$	-
405	-	-	4941424.71	4395132.03	Фотограмметрический метод	$Mt = \sqrt{\Delta \Sigma \int \pm 1/4 \ 1/2 \ 3/4 \ 123 \ n}$	-
406	-	-	4941424.93	4395146.94	Фотограмметрический метод	$Mt = \sqrt{\Delta \Sigma \int \pm 1/4 \ 1/2 \ 3/4 \ 123 \ n}$	-
н356У	-	-	4941426.92	4395146.93	Фотограмметрический метод	$Mt = \sqrt{\Delta \Sigma \int \pm 1/4 \ 1/2 \ 3/4 \ 123 \ n}$	-
н355У	-	-	4941426.57	4395132.02	Фотограмметрический метод	$Mt = \sqrt{\Delta \Sigma \int \pm 1/4 \ 1/2 \ 3/4 \ 123 \ n}$	-
91:04:022002:93(8)						-	
43	-	-	4941391.92	4395103.94	Фотограмметрический метод	$Mt = \sqrt{\Delta \Sigma \int \pm 1/4 \ 1/2 \ 3/4 \ 123 \ n}$	-
42	-	-	4941394.33	4395104.00	Фотограмметрический метод	$Mt = \sqrt{\Delta \Sigma \int \pm 1/4 \ 1/2 \ 3/4 \ 123 \ n}$	-
401	-	-	4941395.85	4395117.91	Фотограмметрический метод	$Mt = \sqrt{\Delta \Sigma \int \pm 1/4 \ 1/2 \ 3/4 \ 123 \ n}$	-
н357У	-	-	4941396.03	4395119.55	Фотограмметрический метод	$Mt = \sqrt{\Delta \Sigma \int \pm 1/4 \ 1/2 \ 3/4 \ 123 \ n}$	-
н358У	-	-	4941392.51	4395119.52	Фотограмметрический метод	$Mt = \sqrt{\Delta \Sigma \int \pm 1/4 \ 1/2 \ 3/4 \ 123 \ n}$	-
43	-	-	4941391.92	4395103.94	Фотограмметрический метод	$Mt = \sqrt{\Delta \Sigma \int \pm 1/4 \ 1/2 \ 3/4 \ 123 \ n}$	-
91:04:022002:93(9)						-	
246	-	-	4941426.29	4395299.62	Фотограмметрический метод	$Mt = \sqrt{\Delta \Sigma \int \pm 1/4 \ 1/2 \ 3/4 \ 123 \ n}$	-
245	-	-	4941424.82	4395299.66	Фотограмметрический метод	$Mt = \sqrt{\Delta \Sigma \int \pm 1/4 \ 1/2 \ 3/4 \ 123 \ n}$	-
н359У	-	-	4941424.93	4395333.55	Фотограмметрический метод	$Mt = \sqrt{\Delta \Sigma \int \pm 1/4 \ 1/2 \ 3/4 \ 123 \ n}$	-
н360У	-	-	4941407.02	4395333.93	Фотограмметрический метод	$Mt = \sqrt{\Delta \Sigma \int \pm 1/4 \ 1/2 \ 3/4 \ 123 \ n}$	-
н361У	-	-	4941397.03	4395334.14	Фотограмметрический метод	$Mt = \sqrt{\Delta \Sigma \int \pm 1/4 \ 1/2 \ 3/4 \ 123 \ n}$	-
н362У	-	-	4941394.56	4395334.19	Фотограмметрический метод	$Mt = \sqrt{\Delta \Sigma \int \pm 1/4 \ 1/2 \ 3/4 \ 123 \ n}$	-

1. Сведения о характерных точках границы уточняемого земельного участка с кадастровым номером 91:04:022002:93 :							
Система координат СК-63, зона 4							Зона № 4
Обозначение характерных точек границ	Координаты, м				Метод определения координат	Формулы, примененные для расчета средней квадратической погрешности определения координат характерных точек границ (Mt), с подставленными в такие формулы значениями и итоговые (вычисленные) значения Mt, м	Описание закрепления точки
	содержатся в Едином государственном реестре недвижимости		определены в результате выполнения комплексных кадастровых работ				
	X	Y	X	Y			
1	2	3	4	5	6	7	8
н363У	-	-	4941396.13	4395359.11	Фотограмметрический метод	$Mt = \sqrt{\Delta \Sigma \int \pm 1/4 1/2 3/4}^{123} n$	-
н364У	-	-	4941398.31	4395389.11	Фотограмметрический метод	$Mt = \sqrt{\Delta \Sigma \int \pm 1/4 1/2 3/4}^{123} n$	-
н365У	-	-	4941427.40	4395387.91	Фотограмметрический метод	$Mt = \sqrt{\Delta \Sigma \int \pm 1/4 1/2 3/4}^{123} n$	-
246	-	-	4941426.29	4395299.62	Фотограмметрический метод	$Mt = \sqrt{\Delta \Sigma \int \pm 1/4 1/2 3/4}^{123} n$	-
91:04:022002:93(10)						-	
252	-	-	4941428.45	4395564.22	Фотограмметрический метод	$Mt = \sqrt{\Delta \Sigma \int \pm 1/4 1/2 3/4}^{123} n$	-
253	-	-	4941409.17	4395564.22	Фотограмметрический метод	$Mt = \sqrt{\Delta \Sigma \int \pm 1/4 1/2 3/4}^{123} n$	-
н366У	-	-	4941408.55	4395585.15	Фотограмметрический метод	$Mt = \sqrt{\Delta \Sigma \int \pm 1/4 1/2 3/4}^{123} n$	-
н367У	-	-	4941409.33	4395607.57	Фотограмметрический метод	$Mt = \sqrt{\Delta \Sigma \int \pm 1/4 1/2 3/4}^{123} n$	-
н368У	-	-	4941425.69	4395607.32	Фотограмметрический метод	$Mt = \sqrt{\Delta \Sigma \int \pm 1/4 1/2 3/4}^{123} n$	-
350	-	-	4941425.82	4395630.36	Фотограмметрический метод	$Mt = \sqrt{\Delta \Sigma \int \pm 1/4 1/2 3/4}^{123} n$	-
351	-	-	4941428.81	4395630.36	Фотограмметрический метод	$Mt = \sqrt{\Delta \Sigma \int \pm 1/4 1/2 3/4}^{123} n$	-
н369У	-	-	4941428.69	4395607.27	Фотограмметрический метод	$Mt = \sqrt{\Delta \Sigma \int \pm 1/4 1/2 3/4}^{123} n$	-
н370У	-	-	4941428.57	4395585.58	Фотограмметрический метод	$Mt = \sqrt{\Delta \Sigma \int \pm 1/4 1/2 3/4}^{123} n$	-
252	-	-	4941428.45	4395564.22	Фотограмметрический метод	$Mt = \sqrt{\Delta \Sigma \int \pm 1/4 1/2 3/4}^{123} n$	-
91:04:022002:93(11)						-	
352	-	-	4941428.93	4395652.63	Фотограмметрический метод	$Mt = \sqrt{\Delta \Sigma \int \pm 1/4 1/2 3/4}^{123} n$	-
57	-	-	4941425.56	4395652.65	Фотограмметрический метод	$Mt = \sqrt{\Delta \Sigma \int \pm 1/4 1/2 3/4}^{123} n$	-
56	-	-	4941426.65	4395675.98	Фотограмметрический метод	$Mt = \sqrt{\Delta \Sigma \int \pm 1/4 1/2 3/4}^{123} n$	-
55	-	-	4941411.85	4395675.95	Фотограмметрический метод	$Mt = \sqrt{\Delta \Sigma \int \pm 1/4 1/2 3/4}^{123} n$	-
н371У	-	-	4941412.06	4395681.56	Фотограмметрический метод	$Mt = \sqrt{\Delta \Sigma \int \pm 1/4 1/2 3/4}^{123} n$	-
н372У	-	-	4941417.00	4395682.11	Фотограмметрический метод	$Mt = \sqrt{\Delta \Sigma \int \pm 1/4 1/2 3/4}^{123} n$	-
н373У	-	-	4941428.25	4395683.35	Фотограмметрический метод	$Mt = \sqrt{\Delta \Sigma \int \pm 1/4 1/2 3/4}^{123} n$	-
н374У	-	-	4941429.04	4395669.76	Фотограмметрический метод	$Mt = \sqrt{\Delta \Sigma \int \pm 1/4 1/2 3/4}^{123} n$	-
352	-	-	4941428.93	4395652.63	Фотограмметрический метод	$Mt = \sqrt{\Delta \Sigma \int \pm 1/4 1/2 3/4}^{123} n$	-
91:04:022002:93(12)						-	

1. Сведения о характерных точках границы уточняемого земельного участка с кадастровым номером 91:04:022002:93 :							
Система координат СК-63, зона 4							Зона № 4
Обозначение характерных точек границ	Координаты, м				Метод определения координат	Формулы, примененные для расчета средней квадратической погрешности определения координат характерных точек границ (Mt), с подставленными в такие формулы значениями и итоговые (вычисленные) значения Mt, м	Описание закрепления точки
	содержатся в Едином государственном реестре недвижимости		определены в результате выполнения комплексных кадастровых работ				
	X	Y	X	Y			
1	2	3	4	5	6	7	8
187	-	-	4941431.13	4394951.35	Фотограмметрический метод	$Mt = \sqrt{\Delta \Sigma \int \pm 1/4 1/2 3/4 123 n}$	-
186	-	-	4941428.36	4394951.24	Фотограмметрический метод	$Mt = \sqrt{\Delta \Sigma \int \pm 1/4 1/2 3/4 123 n}$	-
186	-	-	4941428.02	4394964.85	Фотограмметрический метод	$Mt = \sqrt{\Delta \Sigma \int \pm 1/4 1/2 3/4 123 n}$	-
380	-	-	4941430.73	4394964.97	Фотограмметрический метод	$Mt = \sqrt{\Delta \Sigma \int \pm 1/4 1/2 3/4 123 n}$	-
187	-	-	4941431.13	4394951.35	Фотограмметрический метод	$Mt = \sqrt{\Delta \Sigma \int \pm 1/4 1/2 3/4 123 n}$	-
2. Сведения о частях границ уточняемого земельного участка с кадастровым номером 91:04:022002:93 :							
Обозначение части границ		Горизонтальное проложение (S), м	Описание прохождения части границ	Сведения о согласовании местоположения границ (согласовано/спорное)			
от т.	до т.						
1	2	3	4	5			
91:04:022002:93(1)							
375	156	17.26	-	-			
156	154	2.00	-	-			
154	153	21.50	-	-			
153	152	9.98	-	-			
152	151	4.24	-	-			
151	376	16.21	-	-			
376	375	20.77	-	-			
375	375	17.03	-	-			
91:04:022002:93(2)							
325	н335У	15.34	-	-			
н335У	н336У	36.31	-	-			
н336У	324	14.54	-	-			
324	325	36.73	-	-			
91:04:022002:93(3)							
345	254	21.04	-	-			
254	255	18.55	-	-			
255	348	21.04	-	-			
348	345	19.14	-	-			
91:04:022002:93(4)							
135	138	15.82	-	-			

2. Сведения о частях границ уточняемого земельного участка с кадастровым номером 91:04:022002:93 :

Обозначение части границ		Горизонтальное проложение (S), м	Описание прохождения части границ	Сведения о согласовании местоположения границ (согласовано/спорное)
от т.	до т.			
1	2	3	4	5
138	137	27.30	-	-
137	137	2.02	-	-
137	н337У	10.15	-	-
н337У	н338У	29.39	-	-
н338У	н339У	16.53	-	-
н339У	248	1.11	-	-
248	113	14.30	-	-
113	114	13.69	-	-
114	115	30.05	-	-
115	н340У	14.11	-	-
н340У	н341У	30.25	-	-
н341У	33	12.77	-	-
33	36	14.53	-	-
36	131	13.38	-	-
131	134	14.29	-	-
134	210	13.93	-	-
210	213	13.67	-	-
213	184	14.11	-	-
184	185	13.97	-	-
185	250	14.31	-	-
250	383	13.65	-	-
383	н342У	13.70	-	-
н342У	315	13.71	-	-
315	276	14.65	-	-
276	279	13.94	-	-
279	388	3.02	-	-
388	н343У	55.01	-	-
н343У	н344У	32.77	-	-
н344У	н345У	28.70	-	-
н345У	н346У	18.32	-	-
н346У	н347У	9.02	-	-
н347У	н348У	7.92	-	-
н348У	н349У	44.52	-	-
н349У	н350У	15.22	-	-
н350У	н351У	13.93	-	-
н351У	н352У	29.02	-	-
н352У	335	13.86	-	-
335	334	29.66	-	-
334	327	14.26	-	-

2. Сведения о частях границ уточняемого земельного участка с кадастровым номером 91:04:022002:93 :

Обозначение части границ		Горизонтальное проложение (S), м	Описание прохождения части границ	Сведения о согласовании местоположения границ (согласовано/спорное)
от т.	до т.			
1	2	3	4	5
327	333	23.50	-	-
333	332	5.28	-	-
332	135	6.39	-	-
91:04:022002:93(5)				
369	385	0.83	-	-
385	246	13.50	-	-
246	245	37.54	-	-
245	370	7.14	-	-
370	371	6.99	-	-
371	372	9.08	-	-
372	369	29.37	-	-
91:04:022002:93(6)				
372	н353У	3.71	-	-
н353У	н354У	16.71	-	-
н354У	371	3.68	-	-
371	372	16.75	-	-
91:04:022002:93(7)				
н355У	405	1.86	-	-
405	406	14.91	-	-
406	н356У	1.99	-	-
н356У	н355У	14.91	-	-
91:04:022002:93(8)				
43	42	2.41	-	-
42	401	13.99	-	-
401	н357У	1.65	-	-
н357У	н358У	3.52	-	-
н358У	43	15.59	-	-
91:04:022002:93(9)				
246	245	1.47	-	-
245	н359У	33.89	-	-
н359У	н360У	17.91	-	-
н360У	н361У	9.99	-	-
н361У	н362У	2.47	-	-
н362У	н363У	24.97	-	-
н363У	н364У	30.08	-	-
н364У	н365У	29.11	-	-
н365У	246	88.30	-	-
91:04:022002:93(10)				
252	253	19.28	-	-

2. Сведения о частях границ уточняемого земельного участка с кадастровым номером 91:04:022002:93 :				
Обозначение части границ		Горизонтальное проложение (S), м	Описание прохождения части границ	Сведения о согласовании местоположения границ (согласовано/спорное)
от т.	до т.			
1	2	3	4	5
253	н366У	20.94	-	-
н366У	н367У	22.43	-	-
н367У	н368У	16.36	-	-
н368У	350	23.04	-	-
350	351	2.99	-	-
351	н369У	23.09	-	-
н369У	н370У	21.69	-	-
н370У	252	21.36	-	-
91:04:022002:93(11)				
352	57	3.37	-	-
57	56	23.36	-	-
56	55	14.80	-	-
55	н371У	5.61	-	-
н371У	н372У	4.97	-	-
н372У	н373У	11.32	-	-
н373У	н374У	13.61	-	-
н374У	352	17.13	-	-
91:04:022002:93(12)				
187	186	2.77	-	-
186	186	13.61	-	-
186	380	2.71	-	-
380	187	13.63	-	-
3. Сведения о характеристиках уточняемого земельного участка с кадастровым номером 91:04:022002:93 :				
№ п/п	Наименование характеристики земельного участка	Значение характеристики		
1	2	3		
1.	Адрес земельного участка	-		
1.1.	Сведения о местоположении земельного участка (при отсутствии адреса) в структурированном в соответствии с федеральной информационной адресной системой виде	Российская Федерация, город Севастополь, село Верхнесадовое, садоводческое товарищество "Заречный"		
1.2.	Дополнительные сведения о местоположении земельного участка	-		

3. Сведения о характеристиках уточняемого земельного участка с кадастровым номером 91:04:022002:93 :		
№ п/п	Наименование характеристики земельного участка	Значение характеристики
1	2	3
2.	Площадь земельного участка ± величина погрешности определения (вычисления) площади (P ± ΔP), м2	7347 ± 750 621.59 ± 218.15 (1) 545.04 ± 204.28 (2) 396.41 ± 174.21 (3) 2255.28 ± 415.54 (4) 527.09 ± 200.89 (5) 61.79 ± 68.78 (6) 28.70 ± 46.88 (7) 46.09 ± 59.40 (8) 1734.65 ± 364.43 (9) 918.90 ± 265.24 (10) 173.69 ± 115.32 (11) 37.35 ± 53.48 (12)
3.	Формула, примененная для вычисления предельной погрешности определения площади земельного участка, с подставленными значениями и итоговые (вычисленные) значения (ΔP), м2	$\Delta P = 3.5 * M_t * \sqrt{P} = 3.5 * 2,5 * \sqrt{7347} = 750$ $\Delta P = 3.5 * M_t * \sqrt{P} = 3.5 * 2,5 * \sqrt{621.59} = 218.15$ (1) $\Delta P = 3.5 * M_t * \sqrt{P} = 3.5 * 2,5 * \sqrt{545.04} = 204.28$ (2) $\Delta P = 3.5 * M_t * \sqrt{P} = 3.5 * 2,5 * \sqrt{396.41} = 174.21$ (3) $\Delta P = 3.5 * M_t * \sqrt{P} = 3.5 * 2,5 * \sqrt{2255.28} = 415.54$ (4) $\Delta P = 3.5 * M_t * \sqrt{P} = 3.5 * 2,5 * \sqrt{527.09} = 200.89$ (5) $\Delta P = 3.5 * M_t * \sqrt{P} = 3.5 * 2,5 * \sqrt{61.79} = 68.78$ (6) $\Delta P = 3.5 * M_t * \sqrt{P} = 3.5 * 2,5 * \sqrt{28.70} = 46.88$ (7) $\Delta P = 3.5 * M_t * \sqrt{P} = 3.5 * 2,5 * \sqrt{46.09} = 59.40$ (8) $\Delta P = 3.5 * M_t * \sqrt{P} = 3.5 * 2,5 * \sqrt{1734.65} = 364.43$ (9) $\Delta P = 3.5 * M_t * \sqrt{P} = 3.5 * 2,5 * \sqrt{918.90} = 265.24$ (10) $\Delta P = 3.5 * M_t * \sqrt{P} = 3.5 * 2,5 * \sqrt{173.69} = 115.32$ (11) $\Delta P = 3.5 * M_t * \sqrt{P} = 3.5 * 2,5 * \sqrt{37.35} = 53.48$ (12)
4.	Площадь земельного участка согласно сведениям Единого государственного реестра недвижимости (P _{кад}), м2	32125
5.	Оценка расхождения P и P _{кад} (P - P _{кад}), м2	24778
6.	Предельные минимальный и максимальный размеры земельного участка (P _{мин} и P _{макс}), м2	400 1000
7.	Вид (виды) разрешенного использования	для ведения коллективного садоводства
7.1.	Дополнительные сведения об использовании земельного участка	-
8.	Кадастровый или иной государственный учетный номер (инвентарный) здания, сооружения, объекта незавершенного строительства, расположенного на земельном участке	-

3. Сведения о характеристиках уточняемого земельного участка с кадастровым номером 91:04:022002:93 :

№ п/п	Наименование характеристики земельного участка	Значение характеристики
1	2	3
9.	Сведения о земельных участках (землях общего пользования, территории общего пользования), посредством которых обеспечивается доступ	Земли общего пользования (1) Земли общего пользования (2) Земли общего пользования (3) Земли общего пользования (4) Земли общего пользования (5) Земли общего пользования (6) Земли общего пользования (7) Земли общего пользования (8) Земли общего пользования (9) Земли общего пользования (10) Земли общего пользования (11) Земли общего пользования (12) Земли общего пользования
10.	Иные сведения	-

4. Пояснения к сведениям об уточняемом земельном участке с кадастровым номером 91:04:022002:93 :

1.	-

Сведения об уточняемых земельных участках

1. Сведения о характерных точках границы уточняемого земельного участка с кадастровым номером 91:04:022002:98 :

Система координат СК-63, зона 4

Зона № 4

Обозначение характерных точек границ	Координаты, м				Метод определения координат	Формулы, примененные для расчета средней квадратической погрешности определения координат характерных точек границ (Mt), с подставленными в такие формулы значениями и итоговые (вычисленные) значения Mt, м	Описание закрепления точки
	содержатся в Едином государственном реестре недвижимости		определены в результате выполнения комплексных работ кадастровых работ				
	X	Y	X	Y			
1	2	3	4	5	6	7	8
н342У	-	-	4941399.32	4394991.80	Метод спутниковых геодезических измерений (определений)	$Mt = \sqrt{\Delta \Sigma \int \pm 1/4 1/2 3/4 123 n}$	-
н375У	-	-	4941429.15	4394991.73	Метод спутниковых геодезических измерений (определений)	$Mt = \sqrt{\Delta \Sigma \int \pm 1/4 1/2 3/4 123 n}$	-
277	-	-	4941429.03	4395005.76	Метод спутниковых геодезических измерений (определений)	$Mt = \sqrt{\Delta \Sigma \int \pm 1/4 1/2 3/4 123 n}$	-
314	-	-	4941426.84	4395005.74	Метод спутниковых геодезических измерений (определений)	$Mt = \sqrt{\Delta \Sigma \int \pm 1/4 1/2 3/4 123 n}$	-
315	-	-	4941398.84	4395005.50	Метод спутниковых геодезических измерений (определений)	$Mt = \sqrt{\Delta \Sigma \int \pm 1/4 1/2 3/4 123 n}$	-
н342У	-	-	4941399.32	4394991.80	Метод спутниковых геодезических измерений (определений)	$Mt = \sqrt{\Delta \Sigma \int \pm 1/4 1/2 3/4 123 n}$	-

2. Сведения о частях границ уточняемого земельного участка с кадастровым номером 91:04:022002:98 :

Обозначение части границ		Горизонтальное проложение (S), м	Описание прохождения части границ	Сведения о согласовании местоположения границ (согласовано/спорное)
от т.	до т.			
1	2	3	4	5
н342У	н375У	29.83	-	-
н375У	277	14.03	-	-
277	314	2.19	-	-
314	315	28.00	-	-
315	н342У	13.71	-	-

3. Сведения о характеристиках уточняемого земельного участка с кадастровым номером 91:04:022002:98 :		
№ п/п	Наименование характеристики земельного участка	Значение характеристики
1	2	3
1.	Адрес земельного участка	-
1.1.	Сведения о местоположении земельного участка (при отсутствии адреса) в структурированном в соответствии с федеральной информационной адресной системой виде	Российская Федерация, город Севастополь, Нахимовский район, в границах землепользования СТ "Заречный", участок № 31
1.2.	Дополнительные сведения о местоположении земельного участка	-
2.	Площадь земельного участка \pm величина погрешности определения (вычисления) площади ($P \pm \Delta P$), м ²	416 \pm 178
3.	Формула, примененная для вычисления предельной погрешности определения площади земельного участка, с подставленными значениями и итоговые (вычисленные) значения (ΔP), м ²	$\Delta P = 3.5 * M_t * \sqrt{P} = 3.5 * 2,5 * \sqrt{416} = 178$
4.	Площадь земельного участка согласно сведениям Единого государственного реестра недвижимости ($P_{\text{кад}}$), м ²	388
5.	Оценка расхождения P и $P_{\text{кад}}$ ($P - P_{\text{кад}}$), м ²	28
6.	Предельные минимальный и максимальный размеры земельного участка ($P_{\text{мин}}$ и $P_{\text{макс}}$), м ²	400 1000
7.	Вид (виды) разрешенного использования	для ведения индивидуального садоводства
7.1.	Дополнительные сведения об использовании земельного участка	-
8.	Кадастровый или иной государственный учетный номер (инвентарный) здания, сооружения, объекта незавершенного строительства, расположенного на земельном участке	-
9.	Сведения о земельных участках (землях общего пользования, территории общего пользования), посредством которых обеспечивается доступ	91:04:022002:93
10.	Иные сведения	-
4. Пояснения к сведениям об уточняемом земельном участке с кадастровым номером 91:04:022002:98 :		
1.	-	

Сведения об уточняемых земельных участках

1. Сведения о характерных точках границы уточняемого земельного участка с кадастровым номером 91:04:022002:99 :

Система координат СК-63, зона 4

Зона № 4

Обозначение характерных точек границ	Координаты, м				Метод определения координат	Формулы, примененные для расчета средней квадратической погрешности определения координат характерных точек границ (Mt), с подставленными в такие формулы значениями и итоговые (вычисленные) значения Mt, м	Описание закрепления точки
	содержатся в Едином государственном реестре недвижимости		определены в результате выполнения комплексных работ кадастровых работ				
	X	Y	X	Y			
1	2	3	4	5	6	7	8
383	-	-	4941399.80	4394978.11	Метод спутниковых геодезических измерений (определений)	$Mt = \sqrt{\Delta \Sigma \int \pm 1/4 1/2 3/4 123 n}$	-
381	-	-	4941430.66	4394977.68	Метод спутниковых геодезических измерений (определений)	$Mt = \sqrt{\Delta \Sigma \int \pm 1/4 1/2 3/4 123 n}$	-
н375У	-	-	4941429.15	4394991.73	Метод спутниковых геодезических измерений (определений)	$Mt = \sqrt{\Delta \Sigma \int \pm 1/4 1/2 3/4 123 n}$	-
н342У	-	-	4941399.32	4394991.80	Метод спутниковых геодезических измерений (определений)	$Mt = \sqrt{\Delta \Sigma \int \pm 1/4 1/2 3/4 123 n}$	-
383	-	-	4941399.80	4394978.11	Метод спутниковых геодезических измерений (определений)	$Mt = \sqrt{\Delta \Sigma \int \pm 1/4 1/2 3/4 123 n}$	-

2. Сведения о частях границ уточняемого земельного участка с кадастровым номером 91:04:022002:99 :

Обозначение части границ		Горизонтальное проложение (S), м	Описание прохождения части границ	Сведения о согласовании местоположения границ (согласовано/спорное)
от т.	до т.			
1	2	3	4	5
383	381	30.86	-	-
381	н375У	14.13	-	-
н375У	н342У	29.83	-	-
н342У	383	13.70	-	-

3. Сведения о характеристиках уточняемого земельного участка с кадастровым номером 91:04:022002:99 :

№ п/п	Наименование характеристики земельного участка	Значение характеристики
1	2	3
1.	Адрес земельного участка	-

3. Сведения о характеристиках уточняемого земельного участка с кадастровым номером 91:04:022002:99 :		
№ п/п	Наименование характеристики земельного участка	Значение характеристики
1	2	3
1.1.	Сведения о местоположении земельного участка (при отсутствии адреса) в структурированном в соответствии с федеральной информационной адресной системой виде	Российская Федерация, город Севастополь, Нахимовский район, в границах землепользования СТ "Заречный", участок № 30
1.2.	Дополнительные сведения о местоположении земельного участка	-
2.	Площадь земельного участка ± величина погрешности определения (вычисления) площади ($P \pm \Delta P$), м ²	421 ± 180
3.	Формула, примененная для вычисления предельной погрешности определения площади земельного участка, с подставленными значениями и итоговые (вычисленные) значения (ΔP), м ²	$\Delta P = 3.5 * M_t * \sqrt{P} = 3.5 * 2,5 * \sqrt{421} = 180$
4.	Площадь земельного участка согласно сведениям Единого государственного реестра недвижимости ($P_{\text{кад}}$), м ²	388
5.	Оценка расхождения P и $P_{\text{кад}}$ ($P - P_{\text{кад}}$), м ²	33
6.	Предельные минимальный и максимальный размеры земельного участка ($P_{\text{мин}}$ и $P_{\text{макс}}$), м ²	400 1000
7.	Вид (виды) разрешенного использования	для ведения индивидуального садоводства
7.1.	Дополнительные сведения об использовании земельного участка	-
8.	Кадастровый или иной государственный учетный номер (инвентарный) здания, сооружения, объекта незавершенного строительства, расположенного на земельном участке	-
9.	Сведения о земельных участках (землях общего пользования, территории общего пользования), посредством которых обеспечивается доступ	91:04:022002:93
10.	Иные сведения	-
4. Пояснения к сведениям об уточняемом земельном участке с кадастровым номером 91:04:022002:99 :		
1.	-	

Сведения об уточняемых земельных участках, необходимые для исправления реестровых ошибок в сведениях о местоположении их границ

1. Сведения о характерных точках границ уточняемого земельного участка с кадастровым номером 91:04:022001:237 :

Система координат СК-63, зона 4

Зона №4

Обозначение характерных точек границ	Координаты, м				Метод определения координат	Формулы, примененные для расчета средней квадратической погрешности определения координат характерных точек границ (Mt), с подставленными в такие формулы значениями и итоговые (вычисленные) значения Mt, м	Описание закрепления точки
	содержатся в Едином государственном реестре недвижимости		определены в результате выполнения комплексных кадастровых работ				
	X	Y	X	Y			
1	2	3	4	5	6	7	8
91:04:022001:237(1)						-	
1	4941804.06	4396219.80	4941803.99	4396220.24	Метод спутниковых геодезических измерений (определений)	$Mt = \sqrt{\Delta \Sigma \int \pm \frac{1}{4} \frac{1}{2} \frac{3}{4} 123 n}$	-
2	4941803.60	4396222.54	4941803.60	4396222.54	Метод спутниковых геодезических измерений (определений)	$Mt = \sqrt{\Delta \Sigma \int \pm \frac{1}{4} \frac{1}{2} \frac{3}{4} 123 n}$	-
3	4941799.57	4396239.06	4941799.35	4396239.96	Метод спутниковых геодезических измерений (определений)	$Mt = \sqrt{\Delta \Sigma \int \pm \frac{1}{4} \frac{1}{2} \frac{3}{4} 123 n}$	-
4	4941771.11	4396237.34	4941771.24	4396237.94	Метод спутниковых геодезических измерений (определений)	$Mt = \sqrt{\Delta \Sigma \int \pm \frac{1}{4} \frac{1}{2} \frac{3}{4} 123 n}$	-
5	4941769.98	4396215.58	4941769.91	4396215.95	Метод спутниковых геодезических измерений (определений)	$Mt = \sqrt{\Delta \Sigma \int \pm \frac{1}{4} \frac{1}{2} \frac{3}{4} 123 n}$	-
6	4941771.26	4396215.88	4941771.22	4396215.99	Метод спутниковых геодезических измерений (определений)	$Mt = \sqrt{\Delta \Sigma \int \pm \frac{1}{4} \frac{1}{2} \frac{3}{4} 123 n}$	-
7	4941771.33	4396212.23	4941771.33	4396212.13	Метод спутниковых геодезических измерений (определений)	$Mt = \sqrt{\Delta \Sigma \int \pm \frac{1}{4} \frac{1}{2} \frac{3}{4} 123 n}$	-
8	4941796.81	4396215.45	4941796.80	4396215.78	Метод спутниковых геодезических измерений (определений)	$Mt = \sqrt{\Delta \Sigma \int \pm \frac{1}{4} \frac{1}{2} \frac{3}{4} 123 n}$	-

1. Сведения о характерных точках границ уточняемого земельного участка с кадастровым номером 91:04:022001:237 :							
Система координат СК-63, зона 4							Зона № 4
Обозначение характерных точек границ	Координаты, м				Метод определения координат	Формулы, примененные для расчета средней квадратической погрешности определения координат характерных точек границ (Mt), с подставленными в такие формулы значениями и итоговые (вычисленные) значения Mt, м	Описание закрепления точки
	содержатся в Едином государственном реестре недвижимости		определены в результате выполнения комплексных кадастровых работ				
	X	Y	X	Y			
1	2	3	4	5	6	7	8
9	4941796.68	4396219.08	4941796.66	4396219.67	Метод спутниковых геодезических измерений (определений)	$Mt = \sqrt{\Delta \Sigma \int \pm \frac{1}{4} \frac{1}{2} \frac{3}{4} 123 n}$	-
1	4941804.06	4396219.80	4941803.99	4396220.24	Метод спутниковых геодезических измерений (определений)	$Mt = \sqrt{\Delta \Sigma \int \pm \frac{1}{4} \frac{1}{2} \frac{3}{4} 123 n}$	-
91:04:022001:237(2)						-	
10	4941798.85	4396242.02	4941799.08	4396241.15	Метод спутниковых геодезических измерений (определений)	$Mt = \sqrt{\Delta \Sigma \int \pm \frac{1}{4} \frac{1}{2} \frac{3}{4} 123 n}$	-
11	4941797.34	4396247.73	4941797.34	4396247.73	Метод спутниковых геодезических измерений (определений)	$Mt = \sqrt{\Delta \Sigma \int \pm \frac{1}{4} \frac{1}{2} \frac{3}{4} 123 n}$	-
12	4941793.03	4396247.43	4941793.03	4396247.43	Метод спутниковых геодезических измерений (определений)	$Mt = \sqrt{\Delta \Sigma \int \pm \frac{1}{4} \frac{1}{2} \frac{3}{4} 123 n}$	-
13	4941770.92	4396244.61	4941770.92	4396244.61	Метод спутниковых геодезических измерений (определений)	$Mt = \sqrt{\Delta \Sigma \int \pm \frac{1}{4} \frac{1}{2} \frac{3}{4} 123 n}$	-
14	4941771.02	4396240.35	4941771.24	4396239.41	Метод спутниковых геодезических измерений (определений)	$Mt = \sqrt{\Delta \Sigma \int \pm \frac{1}{4} \frac{1}{2} \frac{3}{4} 123 n}$	-
10	4941798.85	4396242.02	4941799.08	4396241.15	Метод спутниковых геодезических измерений (определений)	$Mt = \sqrt{\Delta \Sigma \int \pm \frac{1}{4} \frac{1}{2} \frac{3}{4} 123 n}$	-

2. Сведения о частях границ уточняемого земельного участка с кадастровым номером 91:04:022001:237 :				
Обозначение части границ		Горизонтальное проложение (S), м	Описание прохождения части границ	Сведения о согласовании местоположения границ (согласовано/спорное)
от т.	до т.			
1	2	3	4	5
91:04:022001:237(1)				
1	2	2.33	-	-
2	3	17.93	-	-
3	4	28.18	-	-
4	5	22.03	-	-
5	6	1.31	-	-
6	7	3.86	-	-
7	8	25.73	-	-
8	9	3.89	-	-
9	1	7.35	-	-
91:04:022001:237(2)				
10	11	6.81	-	-
11	12	4.32	-	-
12	13	22.29	-	-
13	14	5.21	-	-
14	10	27.89	-	-
3. Сведения о характеристиках уточняемого земельного участка с кадастровым номером 91:04:022001:237 :				
№ п/п	Наименование характеристики		Значение характеристики	
1	2		3	
1.	Адрес земельного участка		-	
1.1.	Сведения о местоположении земельного участка (при отсутствии адреса) в структурированном в соответствии с федеральной информационной адресной системой виде		Российская Федерация, город Севастополь, село Верхнесадовое, улица Пирогова, № 30	
1.2.	Дополнительные сведения о местоположении земельного участка		-	
2.	Площадь земельного участка ± величина погрешности определения (вычисления) площади ($P \pm \Delta P$), м ²		915 ± 11	
3.	Формула, примененная для расчета предельной допустимой погрешности определения площади земельного участка, с подставленными значениями и итоговые (вычисленные) значения (ΔP), м ²		$\Delta P = 3.5 * M_t * \sqrt{P} = 3.5 * 0,1 * \sqrt{915} = 11$ $\Delta P = 3.5 * M_t * \sqrt{P} = 3.5 * 0,1 * \sqrt{750.19} = 9.5$ 9 (1) $\Delta P = 3.5 * M_t * \sqrt{P} = 3.5 * 0,1 * \sqrt{165.06} = 4.5$ 0 (2)	
4.	Площадь земельного участка согласно сведениям Единого государственного реестра недвижимости (Ркад), м ²		876	
5.	Оценка расхождения Р и Ркад (Р - Ркад), м ²		39	
6.	Предельные минимальный и максимальный размеры земельного участка (Рмин и Рмакс), м ²		- -	
7.	Кадастровый номер или иной государственный учетный номер (инвентарный) объекта недвижимости, расположенного на земельном участке		91:04:022002:723 91:04:022002:86	
8.	Вид (виды) разрешенного использования		для обслуживания существующего домовладения	
8.1.	Дополнительные сведения об использовании земельного участка		-	

3. Сведения о характеристиках уточняемого земельного участка с кадастровым номером 91:04:022001:237 :

№ п/п	Наименование характеристики	Значение характеристики
1	2	3
9.	Сведения о земельных участках (землях общего пользования, территории общего пользования), посредством которых обеспечивается доступ	Земли общего пользования (1) Земли общего пользования (2) Земли общего пользования
10.	Иные сведения	-

4. Пояснения к сведениям об уточняемом земельном участке с кадастровым номером 91:04:022001:237 :

1.	Была исправлена выявленная реестровая ошибка в местоположении
----	---

Сведения об уточняемых земельных участках, необходимые для исправления реестровых ошибок в сведениях о местоположении их границ

1. Сведения о характерных точках границ уточняемого земельного участка с кадастровым номером 91:04:022002:1 :

Система координат СК-63, зона 4

Зона № 4

Обозначение характерных точек границ	Координаты, м				Метод определения координат	Формулы, примененные для расчета средней квадратической погрешности определения координат характерных точек границ (Mt), с подставленными в такие формулы значениями и итоговые (вычисленные) значения Mt, м	Описание закрепления точки
	содержатся в Едином государственном реестре недвижимости		определены в результате выполнения комплексных кадастровых работ				
	X	Y	X	Y			
1	2	3	4	5	6	7	8
15	4941399.77	4395410.45	4941399.77	4395410.45	Метод спутниковых геодезических измерений (определений)	$Mt = \sqrt{\Delta \Sigma} \int \pm \frac{1}{4} \frac{1}{2} \frac{3}{4} 123 n$	-
16	4941401.98	4395410.31	4941401.11	4395429.71	Метод спутниковых геодезических измерений (определений)	$Mt = \sqrt{\Delta \Sigma} \int \pm \frac{1}{4} \frac{1}{2} \frac{3}{4} 123 n$	-
17	4941411.97	4395409.72	4941407.23	4395429.69	Метод спутниковых геодезических измерений (определений)	$Mt = \sqrt{\Delta \Sigma} \int \pm \frac{1}{4} \frac{1}{2} \frac{3}{4} 123 n$	-
18	4941425.59	4395408.92	4941408.84	4395450.61	Метод спутниковых геодезических измерений (определений)	$Mt = \sqrt{\Delta \Sigma} \int \pm \frac{1}{4} \frac{1}{2} \frac{3}{4} 123 n$	-
19	4941425.82	4395450.81	4941410.63	4395450.60	Метод спутниковых геодезических измерений (определений)	$Mt = \sqrt{\Delta \Sigma} \int \pm \frac{1}{4} \frac{1}{2} \frac{3}{4} 123 n$	-
20	4941414.58	4395450.90	4941427.81	4395450.45	Метод спутниковых геодезических измерений (определений)	$Mt = \sqrt{\Delta \Sigma} \int \pm \frac{1}{4} \frac{1}{2} \frac{3}{4} 123 n$	-
21	4941408.51	4395450.96	4941427.58	4395408.80	Метод спутниковых геодезических измерений (определений)	$Mt = \sqrt{\Delta \Sigma} \int \pm \frac{1}{4} \frac{1}{2} \frac{3}{4} 123 n$	-
22	4941407.21	4395429.71	4941425.59	4395408.92	Метод спутниковых геодезических измерений (определений)	$Mt = \sqrt{\Delta \Sigma} \int \pm \frac{1}{4} \frac{1}{2} \frac{3}{4} 123 n$	-
23	4941403.56	4395429.73	4941411.97	4395409.72	Метод спутниковых геодезических измерений (определений)	$Mt = \sqrt{\Delta \Sigma} \int \pm \frac{1}{4} \frac{1}{2} \frac{3}{4} 123 n$	-

1. Сведения о характерных точках границ уточняемого земельного участка с кадастровым номером 91:04:022002:1 :							
Система координат СК-63, зона 4							Зона № 4
Обозначение характерных точек границ	Координаты, м				Метод определения координат	Формулы, примененные для расчета средней квадратической погрешности определения координат характерных точек границ (Mt), с подставленными в такие формулы значениями и итоговые (вычисленные) значения Mt, м	Описание закрепления точки
	содержатся в Едином государственном реестре недвижимости		определены в результате выполнения комплексных кадастровых работ				
	X	Y	X	Y			
1	2	3	4	5	6	7	8
24	4941401.09	4395429.73	4941401.98	4395410.31	Метод спутниковых геодезических измерений (определений)	$Mt = \sqrt{\Delta \Sigma \int \pm \frac{1}{4} \frac{1}{2} \frac{3}{4} 123 n}$	-
15	4941399.77	4395410.45	4941399.77	4395410.45	Метод спутниковых геодезических измерений (определений)	$Mt = \sqrt{\Delta \Sigma \int \pm \frac{1}{4} \frac{1}{2} \frac{3}{4} 123 n}$	-
2. Сведения о частях границ уточняемого земельного участка с кадастровым номером 91:04:022002:1 :							
Обозначение части границ		Горизонтальное проложение (S), м	Описание прохождения части границ	Сведения о согласовании местоположения границ (согласовано/спорное)			
от т.	до т.						
1	2	3	4	5			
15	16	19.31	-	-			
16	17	6.12	-	-			
17	18	20.98	-	-			
18	19	1.79	-	-			
19	20	17.18	-	-			
20	21	41.65	-	-			
21	22	1.99	-	-			
22	23	13.64	-	-			
23	24	10.01	-	-			
24	15	2.21	-	-			
3. Сведения о характеристиках уточняемого земельного участка с кадастровым номером 91:04:022002:1 :							
№ п/п	Наименование характеристики			Значение характеристики			
1	2			3			
1.	Адрес земельного участка			-			
1.1.	Сведения о местоположении земельного участка (при отсутствии адреса) в структурированном в соответствии с федеральной информационной адресной системой виде			Российская Федерация, город Севастополь, Нахимовский район, с. Верхнесадовое, "Заречный" садовое товарищество, земельный участок 58			
1.2.	Дополнительные сведения о местоположении земельного участка			-			
2.	Площадь земельного участка ± величина погрешности определения (вычисления) площади (P ± ΔP), м2			958 ± 271			

3. Сведения о характеристиках уточняемого земельного участка с кадастровым номером 91:04:022002:1 :		
№ п/п	Наименование характеристики	Значение характеристики
1	2	3
3.	Формула, примененная для расчета предельной допустимой погрешности определения площади земельного участка, с подставленными значениями и итоговые (вычисленные) значения (ΔP), м2	$\Delta P=3.5 * M_t * \sqrt{P}=3.5 * 2,5 * \sqrt{958}=271$
4.	Площадь земельного участка согласно сведениям Единого государственного реестра недвижимости (Ркад), м2	885
5.	Оценка расхождения Р и Ркад (Р - Ркад), м2	73
6.	Предельные минимальный и максимальный размеры земельного участка (Рмин и Рмакс), м2	- -
7.	Кадастровый номер или иной государственный учетный номер (инвентарный) объекта недвижимости, расположенного на земельном участке	-
8.	Вид (виды) разрешенного использования	для индивидуального садоводства
8.1.	Дополнительные сведения об использовании земельного участка	-
9.	Сведения о земельных участках (землях общего пользования, территории общего пользования), посредством которых обеспечивается доступ	Земли общего пользования
10.	Иные сведения	-
4. Пояснения к сведениям об уточняемом земельном участке с кадастровым номером 91:04:022002:1 :		
1.	Была исправлена выявленная реестровая ошибка в местоположении	

Сведения об уточняемых земельных участках, необходимые для исправления реестровых ошибок в сведениях о местоположении их границ

1. Сведения о характерных точках границ уточняемого земельного участка с кадастровым номером 91:04:022002:100 :

Система координат СК-63, зона 4

Зона № 4

Обозначение характерных точек границ	Координаты, м				Метод определения координат	Формулы, примененные для расчета средней квадратической погрешности определения координат характерных точек границ (Mt), с подставленными в такие формулы значениями и итоговые (вычисленные) значения Mt, м	Описание закрепления точки
	содержатся в Едином государственном реестре недвижимости		определены в результате выполнения комплексных кадастровых работ				
	X	Y	X	Y			
1	2	3	4	5	6	7	8
25	4941851.81	4395183.40	4941852.51	4395219.32	Метод спутниковых геодезических измерений (определений)	$Mt = \sqrt{\Delta \Sigma \int \pm 1/4 1/2 3/4 123 n}$	-
26	4941851.20	4395201.29	4941854.45	4395238.03	Метод спутниковых геодезических измерений (определений)	$Mt = \sqrt{\Delta \Sigma \int \pm 1/4 1/2 3/4 123 n}$	-
27	4941832.84	4395201.38	4941823.97	4395235.78	Метод спутниковых геодезических измерений (определений)	$Mt = \sqrt{\Delta \Sigma \int \pm 1/4 1/2 3/4 123 n}$	-
28	4941826.03	4395200.83	4941792.32	4395231.41	Метод спутниковых геодезических измерений (определений)	$Mt = \sqrt{\Delta \Sigma \int \pm 1/4 1/2 3/4 123 n}$	-
29	4941766.64	4395196.89	4941776.71	4395229.48	Метод спутниковых геодезических измерений (определений)	$Mt = \sqrt{\Delta \Sigma \int \pm 1/4 1/2 3/4 123 n}$	-
30	4941768.64	4395184.53	4941779.16	4395212.52	Метод спутниковых геодезических измерений (определений)	$Mt = \sqrt{\Delta \Sigma \int \pm 1/4 1/2 3/4 123 n}$	-
31	4941842.69	4395183.53	4941785.98	4395213.19	Метод спутниковых геодезических измерений (определений)	$Mt = \sqrt{\Delta \Sigma \int \pm 1/4 1/2 3/4 123 n}$	-
32	4941850.06	4395183.43	4941817.01	4395217.83	Метод спутниковых геодезических измерений (определений)	$Mt = \sqrt{\Delta \Sigma \int \pm 1/4 1/2 3/4 123 n}$	-
н30У	-	-	4941829.46	4395218.84	Метод спутниковых геодезических измерений (определений)	$Mt = \sqrt{\Delta \Sigma \int \pm 1/4 1/2 3/4 123 n}$	-

1. Сведения о характерных точках границ уточняемого земельного участка с кадастровым номером 91:04:022002:100 :							
Система координат СК-63, зона 4							Зона № 4
Обозначение характерных точек границ	Координаты, м				Метод определения координат	Формулы, примененные для расчета средней квадратической погрешности определения координат характерных точек границ (Mt), с подставленными в такие формулы значениями и итоговые (вычисленные) значения Mt, м	Описание закрепления точки
	содержатся в Едином государственном реестре недвижимости		определены в результате выполнения комплексных кадастровых работ				
	X	Y	X	Y			
1	2	3	4	5	6	7	8
н31У	-	-	4941837.73	4395219.62	Метод спутниковых геодезических измерений (определений)	$Mt = \sqrt{\Delta \Sigma \int \pm \frac{1}{4} \frac{1}{2} \frac{3}{4} 123 n}$	-
25	4941851.81	4395183.40	4941852.51	4395219.32	Метод спутниковых геодезических измерений (определений)	$Mt = \sqrt{\Delta \Sigma \int \pm \frac{1}{4} \frac{1}{2} \frac{3}{4} 123 n}$	-
2. Сведения о частях границ уточняемого земельного участка с кадастровым номером 91:04:022002:100 :							
Обозначение части границ		Горизонтальное проложение (S), м	Описание прохождения части границ	Сведения о согласовании местоположения границ (согласовано/спорное)			
от т.	до т.						
1	2	3	4	5			
25	26	18.81	-	-			
26	27	30.56	-	-			
27	28	31.95	-	-			
28	29	15.73	-	-			
29	30	17.14	-	-			
30	31	6.85	-	-			
31	32	31.37	-	-			
32	н30У	12.49	-	-			
н30У	н31У	8.31	-	-			
н31У	25	14.78	-	-			
3. Сведения о характеристиках уточняемого земельного участка с кадастровым номером 91:04:022002:100 :							
№ п/п	Наименование характеристики			Значение характеристики			
1	2			3			
1.	Адрес земельного участка			-			
1.1.	Сведения о местоположении земельного участка (при отсутствии адреса) в структурированном в соответствии с федеральной информационной адресной системой виде			Российская Федерация, город Севастополь, Нахимовский р-н, с. Верхнесадовое, ул. Севастопольская, 73			
1.2.	Дополнительные сведения о местоположении земельного участка			-			
2.	Площадь земельного участка ± величина погрешности определения (вычисления) площади (P ± ΔP), м2			1312 ± 317			

3. Сведения о характеристиках уточняемого земельного участка с кадастровым номером 91:04:022002:100 :		
№ п/п	Наименование характеристики	Значение характеристики
1	2	3
3.	Формула, примененная для расчета предельной допустимой погрешности определения площади земельного участка, с подставленными значениями и итоговые (вычисленные) значения (ΔP), м2	$\Delta P=3.5*Mt*\sqrt{P}=3.5*2,5*\sqrt{1312}=317$
4.	Площадь земельного участка согласно сведениям Единого государственного реестра недвижимости (Ркад), м2	1312
5.	Оценка расхождения Р и Ркад (Р - Ркад), м2	-
6.	Предельные минимальный и максимальный размеры земельного участка (Рмин и Рмакс), м2	- -
7.	Кадастровый номер или иной государственный учетный номер (инвентарный) объекта недвижимости, расположенного на земельном участке	91:04:022001:184
8.	Вид (виды) разрешенного использования	для строительства и обслуживания жилого дома и хозяйственных построек
8.1.	Дополнительные сведения об использовании земельного участка	-
9.	Сведения о земельных участках (землях общего пользования, территории общего пользования), посредством которых обеспечивается доступ	Земли общего пользования
10.	Иные сведения	-
4. Пояснения к сведениям об уточняемом земельном участке с кадастровым номером 91:04:022002:100 :		
1.	Была исправлена выявленная реестровая ошибка в местоположении	

Сведения об уточняемых земельных участках, необходимые для исправления реестровых ошибок в сведениях о местоположении их границ

1. Сведения о характерных точках границ уточняемого земельного участка с кадастровым номером 91:04:022002:117 :

Система координат СК-63, зона 4

Зона № 4

Обозначение характерных точек границ	Координаты, м				Метод определения координат	Формулы, примененные для расчета средней квадратической погрешности определения координат характерных точек границ (Mt), с подставленными в такие формулы значениями и итоговые (вычисленные) значения Mt, м	Описание закрепления точки
	содержатся в Едином государственном реестре недвижимости		определены в результате выполнения комплексных кадастровых работ				
	X	Y	X	Y			
1	2	3	4	5	6	7	8
33	4941401.15	4394852.31	4941401.15	4394852.31	Метод спутниковых геодезических измерений (определений)	$Mt = \sqrt{\Delta \Sigma \int \pm \frac{1}{4} \frac{1}{2} \frac{3}{4} 123 n}$	-
34	4941429.73	4394854.07	4941400.26	4394866.81	Метод спутниковых геодезических измерений (определений)	$Mt = \sqrt{\Delta \Sigma \int \pm \frac{1}{4} \frac{1}{2} \frac{3}{4} 123 n}$	-
35	4941429.73	4394868.09	4941431.42	4394868.16	Метод спутниковых геодезических измерений (определений)	$Mt = \sqrt{\Delta \Sigma \int \pm \frac{1}{4} \frac{1}{2} \frac{3}{4} 123 n}$	-
36	4941400.26	4394866.81	4941431.24	4394854.16	Метод спутниковых геодезических измерений (определений)	$Mt = \sqrt{\Delta \Sigma \int \pm \frac{1}{4} \frac{1}{2} \frac{3}{4} 123 n}$	-
33	4941401.15	4394852.31	4941401.15	4394852.31	Метод спутниковых геодезических измерений (определений)	$Mt = \sqrt{\Delta \Sigma \int \pm \frac{1}{4} \frac{1}{2} \frac{3}{4} 123 n}$	-

2. Сведения о частях границ уточняемого земельного участка с кадастровым номером 91:04:022002:117 :

Обозначение части границ		Горизонтальное проложение (S), м	Описание прохождения части границ	Сведения о согласовании местоположения границ (согласовано/спорное)
от т.	до т.			
1	2	3	4	5
33	34	14.53	-	-
34	35	31.19	-	-
35	36	14.00	-	-
36	33	30.15	-	-

3. Сведения о характеристиках уточняемого земельного участка с кадастровым номером 91:04:022002:117 :		
№ п/п	Наименование характеристики	Значение характеристики
1	2	3
1.	Адрес земельного участка	-
1.1.	Сведения о местоположении земельного участка (при отсутствии адреса) в структурированном в соответствии с федеральной информационной адресной системой виде	Российская Федерация, город Севастополь, Нахимовский район, в границах ОК СТ "Заречный", уч. 15
1.2.	Дополнительные сведения о местоположении земельного участка	-
2.	Площадь земельного участка ± величина погрешности определения (вычисления) площади ($P \pm \Delta P$), м ²	437 ± 183
3.	Формула, примененная для расчета предельной допустимой погрешности определения площади земельного участка, с подставленными значениями и итоговые (вычисленные) значения (ΔP), м ²	$\Delta P = 3.5 * M_t * \sqrt{P} = 3.5 * 2,5 * \sqrt{437} = 183$
4.	Площадь земельного участка согласно сведениям Единого государственного реестра недвижимости ($P_{\text{кад}}$), м ²	415
5.	Оценка расхождения P и $P_{\text{кад}}$ ($P - P_{\text{кад}}$), м ²	22
6.	Предельные минимальный и максимальный размеры земельного участка ($P_{\text{мин}}$ и $P_{\text{макс}}$), м ²	- -
7.	Кадастровый номер или иной государственный учетный номер (инвентарный) объекта недвижимости, расположенного на земельном участке	-
8.	Вид (виды) разрешенного использования	для ведения садоводства
8.1.	Дополнительные сведения об использовании земельного участка	-
9.	Сведения о земельных участках (землях общего пользования, территории общего пользования), посредством которых обеспечивается доступ	91:04:022002:93
10.	Иные сведения	-
4. Пояснения к сведениям об уточняемом земельном участке с кадастровым номером 91:04:022002:117 :		
1.	Была исправлена выявленная реестровая ошибка в местоположении	

Сведения об уточняемых земельных участках, необходимые для исправления реестровых ошибок в сведениях о местоположении их границ

1. Сведения о характерных точках границ уточняемого земельного участка с кадастровым номером 91:04:022002:119 :

Система координат СК-63, зона 4

Зона № 4

Обозначение характерных точек границ	Координаты, м				Метод определения координат	Формулы, примененные для расчета средней квадратической погрешности определения координат характерных точек границ (Mt), с подставленными в такие формулы значениями и итоговые (вычисленные) значения Mt, м	Описание закрепления точки
	содержатся в Едином государственном реестре недвижимости		определены в результате выполнения комплексных кадастровых работ				
	X	Y	X	Y			
1	2	3	4	5	6	7	8
37	4941391.39	4395090.05	4941391.39	4395090.05	Метод спутниковых геодезических измерений (определений)	$Mt = \sqrt{\Delta \Sigma \int \pm \frac{1}{4} \frac{1}{2} \frac{3}{4} 123 n}$	-
38	4941392.80	4395090.07	4941391.92	4395103.94	Метод спутниковых геодезических измерений (определений)	$Mt = \sqrt{\Delta \Sigma \int \pm \frac{1}{4} \frac{1}{2} \frac{3}{4} 123 n}$	-
39	4941425.16	4395090.67	4941394.33	4395104.00	Метод спутниковых геодезических измерений (определений)	$Mt = \sqrt{\Delta \Sigma \int \pm \frac{1}{4} \frac{1}{2} \frac{3}{4} 123 n}$	-
40	4941424.92	4395104.77	4941397.18	4395104.07	Метод спутниковых геодезических измерений (определений)	$Mt = \sqrt{\Delta \Sigma \int \pm \frac{1}{4} \frac{1}{2} \frac{3}{4} 123 n}$	-
41	4941397.18	4395104.07	4941426.68	4395104.81	Метод спутниковых геодезических измерений (определений)	$Mt = \sqrt{\Delta \Sigma \int \pm \frac{1}{4} \frac{1}{2} \frac{3}{4} 123 n}$	-
42	4941394.33	4395104.00	4941426.90	4395090.50	Метод спутниковых геодезических измерений (определений)	$Mt = \sqrt{\Delta \Sigma \int \pm \frac{1}{4} \frac{1}{2} \frac{3}{4} 123 n}$	-
43	4941391.92	4395103.94	-	-	-	0.1	-
37	4941391.39	4395090.05	4941391.39	4395090.05	Метод спутниковых геодезических измерений (определений)	$Mt = \sqrt{\Delta \Sigma \int \pm \frac{1}{4} \frac{1}{2} \frac{3}{4} 123 n}$	-

2. Сведения о частях границ уточняемого земельного участка с кадастровым номером 91:04:022002:119 :

Обозначение части границ		Горизонтальное проложение (S), м	Описание прохождения части границ	Сведения о согласовании местоположения границ (согласовано/спорное)
от т.	до т.			
1	2	3	4	5
37	38	13.90	-	-

2. Сведения о частях границ уточняемого земельного участка с кадастровым номером 91:04:022002:119 :				
Обозначение части границ		Горизонтальное проложение (S), м	Описание прохождения части границ	Сведения о согласовании местоположения границ (согласовано/спорное)
от т.	до т.			
1	2	3	4	5
38	39	2.41	-	-
39	40	2.85	-	-
40	41	29.51	-	-
41	42	14.31	-	-
42	37	35.51	-	-
3. Сведения о характеристиках уточняемого земельного участка с кадастровым номером 91:04:022002:119 :				
№ п/п	Наименование характеристики		Значение характеристики	
1	2		3	
1.	Адрес земельного участка		-	
1.1.	Сведения о местоположении земельного участка (при отсутствии адреса) в структурированном в соответствии с федеральной информационной адресной системой виде		Российская Федерация, город Севастополь, Нахимовский район, в границах СТ "Заречный", уч. № 38	
1.2.	Дополнительные сведения о местоположении земельного участка		-	
2.	Площадь земельного участка ± величина погрешности определения (вычисления) площади (P ± ΔP), м2		495 ± 195	
3.	Формула, примененная для расчета предельной допустимой погрешности определения площади земельного участка, с подставленными значениями и итоговые (вычисленные) значения (ΔP), м2		$\Delta P = 3.5 * M_t * \sqrt{P} = 3.5 * 2,5 * \sqrt{495} = 195$	
4.	Площадь земельного участка согласно сведениям Единого государственного реестра недвижимости (P _{кад}), м2		467	
5.	Оценка расхождения P и P _{кад} (P - P _{кад}), м2		28	
6.	Предельные минимальный и максимальный размеры земельного участка (P _{мин} и P _{макс}), м2		- -	
7.	Кадастровый номер или иной государственный учетный номер (инвентарный) объекта недвижимости, расположенного на земельном участке		91:04:022002:299	
8.	Вид (виды) разрешенного использования		для ведения садоводства	
8.1.	Дополнительные сведения об использовании земельного участка		-	
9.	Сведения о земельных участках (землях общего пользования, территории общего пользования), посредством которых обеспечивается доступ		Земли общего пользования	
10.	Иные сведения		-	
4. Пояснения к сведениям об уточняемом земельном участке с кадастровым номером 91:04:022002:119 :				
1.	Была исправлена выявленная реестровая ошибка в местоположении			

Сведения об уточняемых земельных участках, необходимые для исправления реестровых ошибок в сведениях о местоположении их границ

1. Сведения о характерных точках границ уточняемого земельного участка с кадастровым номером 91:04:022002:120 :

Система координат СК-63, зона 4

Зона № 4

Обозначение характерных точек границ	Координаты, м				Метод определения координат	Формулы, примененные для расчета средней квадратической погрешности определения координат характерных точек границ (Mt), с подставленными в такие формулы значениями и итоговые (вычисленные) значения Mt, м	Описание закрепления точки
	содержатся в Едином государственном реестре недвижимости		определены в результате выполнения комплексных кадастровых работ				
	X	Y	X	Y			
1	2	3	4	5	6	7	8
44	4941390.90	4395076.90	4941390.90	4395076.90	Метод спутниковых геодезических измерений (определений)	$Mt = \sqrt{\Delta \Sigma \int \pm \frac{1}{4} \frac{1}{2} \frac{3}{4} 123 n}$	-
45	4941391.36	4395076.90	4941391.39	4395090.05	Метод спутниковых геодезических измерений (определений)	$Mt = \sqrt{\Delta \Sigma \int \pm \frac{1}{4} \frac{1}{2} \frac{3}{4} 123 n}$	-
46	4941425.39	4395076.82	4941426.90	4395090.50	Метод спутниковых геодезических измерений (определений)	$Mt = \sqrt{\Delta \Sigma \int \pm \frac{1}{4} \frac{1}{2} \frac{3}{4} 123 n}$	-
39	4941425.16	4395090.67	4941427.11	4395076.81	Метод спутниковых геодезических измерений (определений)	$Mt = \sqrt{\Delta \Sigma \int \pm \frac{1}{4} \frac{1}{2} \frac{3}{4} 123 n}$	-
38	4941392.80	4395090.07	-	-	-	0.1	-
37	4941391.39	4395090.05	-	-	-	0.1	-
44	4941390.90	4395076.90	4941390.90	4395076.90	Метод спутниковых геодезических измерений (определений)	$Mt = \sqrt{\Delta \Sigma \int \pm \frac{1}{4} \frac{1}{2} \frac{3}{4} 123 n}$	-

2. Сведения о частях границ уточняемого земельного участка с кадастровым номером 91:04:022002:120 :

Обозначение части границ		Горизонтальное проложение (S), м	Описание прохождения части границ	Сведения о согласовании местоположения границ (согласовано/спорное)
от т.	до т.			
1	2	3	4	5
44	45	13.16	-	-
45	46	35.51	-	-
46	39	13.69	-	-
39	44	36.21	-	-

3. Сведения о характеристиках уточняемого земельного участка с кадастровым номером 91:04:022002:120 :		
№ п/п	Наименование характеристики	Значение характеристики
1	2	3
1.	Адрес земельного участка	-
1.1.	Сведения о местоположении земельного участка (при отсутствии адреса) в структурированном в соответствии с федеральной информационной адресной системой виде	Российская Федерация, город Севастополь, Нахимовский район, в границах СТ "Заречный", уч. № 37
1.2.	Дополнительные сведения о местоположении земельного участка	-
2.	Площадь земельного участка ± величина погрешности определения (вычисления) площади ($P \pm \Delta P$), м ²	481 ± 192
3.	Формула, примененная для расчета предельной допустимой погрешности определения площади земельного участка, с подставленными значениями и итоговые (вычисленные) значения (ΔP), м ²	$\Delta P = 3.5 * M_t * \sqrt{P} = 3.5 * 2,5 * \sqrt{481} = 192$
4.	Площадь земельного участка согласно сведениям Единого государственного реестра недвижимости (Ркад), м ²	461
5.	Оценка расхождения Р и Ркад ($P - P_{кад}$), м ²	20
6.	Предельные минимальный и максимальный размеры земельного участка (Рмин и Рмакс), м ²	- -
7.	Кадастровый номер или иной государственный учетный номер (инвентарный) объекта недвижимости, расположенного на земельном участке	91:04:022002:258
8.	Вид (виды) разрешенного использования	для ведения садоводства
8.1.	Дополнительные сведения об использовании земельного участка	-
9.	Сведения о земельных участках (землях общего пользования, территории общего пользования), посредством которых обеспечивается доступ	Земли общего пользования
10.	Иные сведения	-
4. Пояснения к сведениям об уточняемом земельном участке с кадастровым номером 91:04:022002:120 :		
1.	Была исправлена выявленная реестровая ошибка в местоположении	

Сведения об уточняемых земельных участках, необходимые для исправления реестровых ошибок в сведениях о местоположении их границ

1. Сведения о характерных точках границ уточняемого земельного участка с кадастровым номером 91:04:022002:145 :

Система координат СК-63, зона 4

Зона № 4

Обозначение характерных точек границ	Координаты, м				Метод определения координат	Формулы, примененные для расчета средней квадратической погрешности определения координат характерных точек границ (Mt), с подставленными в такие формулы значениями и итоговые (вычисленные) значения Mt, м	Описание закрепления точки
	содержатся в Едином государственном реестре недвижимости		определены в результате выполнения комплексных кадастровых работ				
	X	Y	X	Y			
1	2	3	4	5	6	7	8
47	4941764.81	4395168.96	4941764.71	4395169.59	Метод спутниковых геодезических измерений (определений)	$Mt = \sqrt{\Delta \Sigma \int \pm 1/4 1/2 3/4}^{123 n}$	-
48	4941815.83	4395168.32	4941764.57	4395184.09	Метод спутниковых геодезических измерений (определений)	$Mt = \sqrt{\Delta \Sigma \int \pm 1/4 1/2 3/4}^{123 n}$	-
49	4941818.97	4395168.00	4941839.77	4395184.51	Метод спутниковых геодезических измерений (определений)	$Mt = \sqrt{\Delta \Sigma \int \pm 1/4 1/2 3/4}^{123 n}$	-
50	4941849.63	4395164.83	4941850.11	4395183.70	Метод спутниковых геодезических измерений (определений)	$Mt = \sqrt{\Delta \Sigma \int \pm 1/4 1/2 3/4}^{123 n}$	-
51	4941850.24	4395170.03	4941851.08	4395183.61	Метод спутниковых геодезических измерений (определений)	$Mt = \sqrt{\Delta \Sigma \int \pm 1/4 1/2 3/4}^{123 n}$	-
52	4941850.78	4395174.61	4941849.19	4395165.20	Метод спутниковых геодезических измерений (определений)	$Mt = \sqrt{\Delta \Sigma \int \pm 1/4 1/2 3/4}^{123 n}$	-
53	4941851.31	4395179.08	4941848.05	4395165.33	Метод спутниковых геодезических измерений (определений)	$Mt = \sqrt{\Delta \Sigma \int \pm 1/4 1/2 3/4}^{123 n}$	-
25	4941851.81	4395183.40	4941822.45	4395168.21	Метод спутниковых геодезических измерений (определений)	$Mt = \sqrt{\Delta \Sigma \int \pm 1/4 1/2 3/4}^{123 n}$	-
32	4941850.06	4395183.43	4941815.79	4395168.43	Метод спутниковых геодезических измерений (определений)	$Mt = \sqrt{\Delta \Sigma \int \pm 1/4 1/2 3/4}^{123 n}$	-
31	4941842.69	4395183.53	-	-	-	0.1	-

1. Сведения о характерных точках границ уточняемого земельного участка с кадастровым номером 91:04:022002:145 :							
Система координат СК-63, зона 4							Зона № 4
Обозначение характерных точек границ	Координаты, м				Метод определения координат	Формулы, примененные для расчета средней квадратической погрешности определения координат характерных точек границ (Mt), с подставленными в такие формулы значениями и итоговые (вычисленные) значения Mt, м	Описание закрепления точки
	содержатся в Едином государственном реестре недвижимости		определены в результате выполнения комплексных кадастровых работ				
	X	Y	X	Y			
1	2	3	4	5	6	7	8
30	4941768.64	4395184.53	-	-	-	0.1	-
47	4941764.81	4395168.96	4941764.71	4395169.59	Метод спутниковых геодезических измерений (определений)	$Mt = \sqrt{\Delta \Sigma \int \pm \frac{1}{4} \frac{1}{2} \frac{3}{4} 123 n}$	-
2. Сведения о частях границ уточняемого земельного участка с кадастровым номером 91:04:022002:145 :							
Обозначение части границ		Горизонтальное проложение (S), м	Описание прохождения части границ	Сведения о согласовании местоположения границ (согласовано/спорное)			
от т.	до т.						
1	2	3	4	5			
47	48	14.50	-	-			
48	49	75.20	-	-			
49	50	10.37	-	-			
50	51	0.97	-	-			
51	52	18.51	-	-			
52	53	1.15	-	-			
53	25	25.76	-	-			
25	32	6.66	-	-			
32	47	51.09	-	-			
3. Сведения о характеристиках уточняемого земельного участка с кадастровым номером 91:04:022002:145 :							
№ п/п	Наименование характеристики			Значение характеристики			
1	2			3			
1.	Адрес земельного участка			-			
1.1.	Сведения о местоположении земельного участка (при отсутствии адреса) в структурированном в соответствии с федеральной информационной адресной системой виде			Российская Федерация, город Севастополь, село Верхнесадовое, улица Севастопольская, 79			
1.2.	Дополнительные сведения о местоположении земельного участка			-			
2.	Площадь земельного участка ± величина погрешности определения (вычисления) площади (P ± ΔP), м2			1375 ± 13			
3.	Формула, примененная для расчета предельной допустимой погрешности определения площади земельного участка, с подставленными значениями и итоговые (вычисленные) значения (ΔP), м2			$\Delta P = 3.5 * Mt * \sqrt{P} = 3.5 * 0,1 * \sqrt{1375} = 13$			
4.	Площадь земельного участка согласно сведениям Единого государственного реестра недвижимости (Pкад), м2			1364			

3. Сведения о характеристиках уточняемого земельного участка с кадастровым номером 91:04:022002:145 :		
№ п/п	Наименование характеристики	Значение характеристики
1	2	3
5.	Оценка расхождения Р и Ркад (Р - Ркад), м2	11
6.	Предельные минимальный и максимальный размеры земельного участка (Рмин и Рмакс), м2	- -
7.	Кадастровый номер или иной государственный учетный номер (инвентарный) объекта недвижимости, расположенного на земельном участке	91:04:022001:366
8.	Вид (виды) разрешенного использования	для строительства и обслуживания жилого дома, хозяйственных построек и сооружений (приусадебный участок)
8.1.	Дополнительные сведения об использовании земельного участка	-
9.	Сведения о земельных участках (землях общего пользования, территории общего пользования), посредством которых обеспечивается доступ	Земли общего пользования
10.	Иные сведения	-
4. Пояснения к сведениям об уточняемом земельном участке с кадастровым номером 91:04:022002:145 :		
1.	Была исправлена выявленная реестровая ошибка в местоположении	

Сведения об уточняемых земельных участках, необходимые для исправления реестровых ошибок в сведениях о местоположении их границ

1. Сведения о характерных точках границ уточняемого земельного участка с кадастровым номером 91:04:022002:164 :

Система координат СК-63, зона 4

Зона № 4

Обозначение характерных точек границ	Координаты, м				Метод определения координат	Формулы, примененные для расчета средней квадратической погрешности определения координат характерных точек границ (Mt), с подставленными в такие формулы значениями и итоговые (вычисленные) значения Mt, м	Описание закрепления точки
	содержатся в Едином государственном реестре недвижимости		определены в результате выполнения комплексных кадастровых работ				
	X	Y	X	Y			
1	2	3	4	5	6	7	8
54	4941410.96	4395652.09	4941411.00	4395652.81	Метод спутниковых геодезических измерений (определений)	$Mt = \sqrt{\Delta \Sigma \int \pm \frac{1}{4} \frac{1}{2} \frac{3}{4} 123 n}$	-
55	4941415.20	4395652.52	4941411.85	4395675.95	Метод спутниковых геодезических измерений (определений)	$Mt = \sqrt{\Delta \Sigma \int \pm \frac{1}{4} \frac{1}{2} \frac{3}{4} 123 n}$	-
56	4941425.29	4395653.52	4941426.65	4395675.98	Метод спутниковых геодезических измерений (определений)	$Mt = \sqrt{\Delta \Sigma \int \pm \frac{1}{4} \frac{1}{2} \frac{3}{4} 123 n}$	-
57	4941425.57	4395658.25	4941425.56	4395652.65	Метод спутниковых геодезических измерений (определений)	$Mt = \sqrt{\Delta \Sigma \int \pm \frac{1}{4} \frac{1}{2} \frac{3}{4} 123 n}$	-
58	4941428.24	4395683.37	-	-	-	0.1	-
59	4941416.98	4395682.13	-	-	-	0.1	-
60	4941412.04	4395681.58	-	-	-	0.1	-
54	4941410.96	4395652.09	4941411.00	4395652.81	Метод спутниковых геодезических измерений (определений)	$Mt = \sqrt{\Delta \Sigma \int \pm \frac{1}{4} \frac{1}{2} \frac{3}{4} 123 n}$	-

2. Сведения о частях границ уточняемого земельного участка с кадастровым номером 91:04:022002:164 :

Обозначение части границ		Горизонтальное проложение (S), м	Описание прохождения части границ	Сведения о согласовании местоположения границ (согласовано/спорное)
от т.	до т.			
1	2	3	4	5
54	55	23.16	-	-
55	56	14.80	-	-
56	57	23.36	-	-
57	54	14.56	-	-

3. Сведения о характеристиках уточняемого земельного участка с кадастровым номером 91:04:022002:164 :		
№ п/п	Наименование характеристики	Значение характеристики
1	2	3
1.	Адрес земельного участка	-
1.1.	Сведения о местоположении земельного участка (при отсутствии адреса) в структурированном в соответствии с федеральной информационной адресной системой виде	Российская Федерация, город Севастополь, в границах обслуживающего кооператива "Садовое товарищество "Заречный", № 69
1.2.	Дополнительные сведения о местоположении земельного участка	-
2.	Площадь земельного участка ± величина погрешности определения (вычисления) площади ($P \pm \Delta P$), м ²	341 ± 162
3.	Формула, примененная для расчета предельной допустимой погрешности определения площади земельного участка, с подставленными значениями и итоговые (вычисленные) значения (ΔP), м ²	$\Delta P = 3.5 * M_t * \sqrt{P} = 3.5 * 2,5 * \sqrt{341} = 162$
4.	Площадь земельного участка согласно сведениям Единого государственного реестра недвижимости ($P_{\text{кад}}$), м ²	312
5.	Оценка расхождения P и $P_{\text{кад}}$ ($P - P_{\text{кад}}$), м ²	29
6.	Предельные минимальный и максимальный размеры земельного участка ($P_{\text{мин}}$ и $P_{\text{макс}}$), м ²	- -
7.	Кадастровый номер или иной государственный учетный номер (инвентарный) объекта недвижимости, расположенного на земельном участке	-
8.	Вид (виды) разрешенного использования	для ведения садоводства
8.1.	Дополнительные сведения об использовании земельного участка	-
9.	Сведения о земельных участках (землях общего пользования, территории общего пользования), посредством которых обеспечивается доступ	Земли общего пользования
10.	Иные сведения	-
4. Пояснения к сведениям об уточняемом земельном участке с кадастровым номером 91:04:022002:164 :		
1.	Была исправлена выявленная реестровая ошибка в местоположении	

Сведения об уточняемых земельных участках, необходимые для исправления реестровых ошибок в сведениях о местоположении их границ

1. Сведения о характерных точках границ уточняемого земельного участка с кадастровым номером 91:04:022002:17 :

Система координат СК-63, зона 4

Зона № 4

Обозначение характерных точек границ	Координаты, м				Метод определения координат	Формулы, примененные для расчета средней квадратической погрешности определения координат характерных точек границ (Mt), с подставленными в такие формулы значениями и итоговые (вычисленные) значения Mt, м	Описание закрепления точки
	содержатся в Едином государственном реестре недвижимости		определены в результате выполнения комплексных кадастровых работ				
	X	Y	X	Y			
1	2	3	4	5	6	7	8
61	4941752.69	4395971.76	4941752.03	4395971.07	Метод спутниковых геодезических измерений (определений)	$Mt = \sqrt{\Delta \Sigma \int \pm \frac{1}{4} \frac{1}{2} \frac{3}{4} 123 n}$	-
62	4941753.46	4395972.59	4941743.15	4395961.74	Метод спутниковых геодезических измерений (определений)	$Mt = \sqrt{\Delta \Sigma \int \pm \frac{1}{4} \frac{1}{2} \frac{3}{4} 123 n}$	-
63	4941791.32	4395997.79	4941731.15	4395972.06	Метод спутниковых геодезических измерений (определений)	$Mt = \sqrt{\Delta \Sigma \int \pm \frac{1}{4} \frac{1}{2} \frac{3}{4} 123 n}$	-
64	4941795.73	4395990.94	4941743.33	4395980.66	Метод спутниковых геодезических измерений (определений)	$Mt = \sqrt{\Delta \Sigma \int \pm \frac{1}{4} \frac{1}{2} \frac{3}{4} 123 n}$	-
65	4941831.04	4396012.05	4941769.69	4395998.12	Метод спутниковых геодезических измерений (определений)	$Mt = \sqrt{\Delta \Sigma \int \pm \frac{1}{4} \frac{1}{2} \frac{3}{4} 123 n}$	-
66	4941827.67	4396020.29	4941784.41	4396007.11	Метод спутниковых геодезических измерений (определений)	$Mt = \sqrt{\Delta \Sigma \int \pm \frac{1}{4} \frac{1}{2} \frac{3}{4} 123 n}$	-
67	4941822.94	4396024.66	4941785.78	4396005.38	Метод спутниковых геодезических измерений (определений)	$Mt = \sqrt{\Delta \Sigma \int \pm \frac{1}{4} \frac{1}{2} \frac{3}{4} 123 n}$	-
68	4941826.37	4396027.48	4941806.48	4396019.33	Метод спутниковых геодезических измерений (определений)	$Mt = \sqrt{\Delta \Sigma \int \pm \frac{1}{4} \frac{1}{2} \frac{3}{4} 123 n}$	-
69	4941823.58	4396031.62	4941813.88	4396024.22	Метод спутниковых геодезических измерений (определений)	$Mt = \sqrt{\Delta \Sigma \int \pm \frac{1}{4} \frac{1}{2} \frac{3}{4} 123 n}$	-

1. Сведения о характерных точках границ уточняемого земельного участка с кадастровым номером 91:04:022002:17 :							
Система координат СК-63, зона 4							Зона № 4
Обозначение характерных точек границ	Координаты, м				Метод определения координат	Формулы, примененные для расчета средней квадратической погрешности определения координат характерных точек границ (Mt), с подставленными в такие формулы значениями и итоговые (вычисленные) значения Mt, м	Описание закрепления точки
	содержатся в Едином государственном реестре недвижимости		определены в результате выполнения комплексных кадастровых работ				
	X	Y	X	Y			
1	2	3	4	5	6	7	8
70	4941823.23	4396032.16	4941820.46	4396029.32	Метод спутниковых геодезических измерений (определений)	$Mt = \sqrt{\Delta \Sigma \int \pm 1/4 \ 1/2 \ 3/4 \ 123 \ n}$	-
71	4941819.89	4396030.22	4941820.24	4396029.69	Метод спутниковых геодезических измерений (определений)	$Mt = \sqrt{\Delta \Sigma \int \pm 1/4 \ 1/2 \ 3/4 \ 123 \ n}$	-
72	4941820.24	4396029.69	4941823.58	4396031.62	Метод спутниковых геодезических измерений (определений)	$Mt = \sqrt{\Delta \Sigma \int \pm 1/4 \ 1/2 \ 3/4 \ 123 \ n}$	-
73	4941816.95	4396027.63	4941826.37	4396027.48	Метод спутниковых геодезических измерений (определений)	$Mt = \sqrt{\Delta \Sigma \int \pm 1/4 \ 1/2 \ 3/4 \ 123 \ n}$	-
74	4941806.25	4396019.91	4941822.94	4396024.66	Метод спутниковых геодезических измерений (определений)	$Mt = \sqrt{\Delta \Sigma \int \pm 1/4 \ 1/2 \ 3/4 \ 123 \ n}$	-
75	4941743.63	4395978.59	4941825.68	4396019.65	Метод спутниковых геодезических измерений (определений)	$Mt = \sqrt{\Delta \Sigma \int \pm 1/4 \ 1/2 \ 3/4 \ 123 \ n}$	-
76	4941732.83	4395970.76	4941830.43	4396011.69	Метод спутниковых геодезических измерений (определений)	$Mt = \sqrt{\Delta \Sigma \int \pm 1/4 \ 1/2 \ 3/4 \ 123 \ n}$	-
77	4941742.69	4395962.35	4941795.73	4395990.94	Метод спутниковых геодезических измерений (определений)	$Mt = \sqrt{\Delta \Sigma \int \pm 1/4 \ 1/2 \ 3/4 \ 123 \ n}$	-
n124У	-	-	4941790.84	4395997.63	Метод спутниковых геодезических измерений (определений)	$Mt = \sqrt{\Delta \Sigma \int \pm 1/4 \ 1/2 \ 3/4 \ 123 \ n}$	-
61	4941752.69	4395971.76	4941752.03	4395971.07	Метод спутниковых геодезических измерений (определений)	$Mt = \sqrt{\Delta \Sigma \int \pm 1/4 \ 1/2 \ 3/4 \ 123 \ n}$	-

2. Сведения о частях границ уточняемого земельного участка с кадастровым номером 91:04:022002:17 :				
Обозначение части границ		Горизонтальное проложение (S), м	Описание прохождения части границ	Сведения о согласовании местоположения границ (согласовано/спорное)
от т.	до т.			
1	2	3	4	5
61	62	12.88	-	-
62	63	15.83	-	-
63	64	14.91	-	-
64	65	31.62	-	-
65	66	17.25	-	-
66	67	2.21	-	-
67	68	24.96	-	-
68	69	8.87	-	-
69	70	8.33	-	-
70	71	0.43	-	-
71	72	3.86	-	-
72	73	4.99	-	-
73	74	4.44	-	-
74	75	5.71	-	-
75	76	9.27	-	-
76	77	40.43	-	-
77	н124У	8.29	-	-
н124У	61	47.03	-	-
3. Сведения о характеристиках уточняемого земельного участка с кадастровым номером 91:04:022002:17 :				
№ п/п	Наименование характеристики		Значение характеристики	
1	2		3	
1.	Адрес земельного участка		-	
1.1.	Сведения о местоположении земельного участка (при отсутствии адреса) в структурированном в соответствии с федеральной информационной адресной системой виде		Российская Федерация, город Севастополь, улица Пирогова, земельный участок 2	
1.2.	Дополнительные сведения о местоположении земельного участка		-	
2.	Площадь земельного участка ± величина погрешности определения (вычисления) площади (P ± ΔP), м2		1582 ± 14	
3.	Формула, примененная для расчета предельной допустимой погрешности определения площади земельного участка, с подставленными значениями и итоговые (вычисленные) значения (ΔP), м2		$\Delta P = 3.5 * M_t * \sqrt{P} = 3.5 * 0,1 * \sqrt{1582} = 14$	
4.	Площадь земельного участка согласно сведениям Единого государственного реестра недвижимости (Pкад), м2		1500	
5.	Оценка расхождения P и Pкад (P - Pкад), м2		82	
6.	Предельные минимальный и максимальный размеры земельного участка (Pмин и Pмакс), м2		- -	
7.	Кадастровый номер или иной государственный учетный номер (инвентарный) объекта недвижимости, расположенного на земельном участке		91:04:022002:18	

3. Сведения о характеристиках уточняемого земельного участка с кадастровым номером 91:04:022002:17 :		
№ п/п	Наименование характеристики	Значение характеристики
1	2	3
8.	Вид (виды) разрешенного использования	для строительства и обслуживания жилого дома, хозяйственных построек и сооружений (приусадебный участок)
8.1.	Дополнительные сведения об использовании земельного участка	-
9.	Сведения о земельных участках (землях общего пользования, территории общего пользования), посредством которых обеспечивается доступ	Земли общего пользования
10.	Иные сведения	-
4. Пояснения к сведениям об уточняемом земельном участке с кадастровым номером 91:04:022002:17 :		
1.	Была исправлена выявленная реестровая ошибка в местоположении	

Сведения об уточняемых земельных участках, необходимые для исправления реестровых ошибок в сведениях о местоположении их границ

1. Сведения о характерных точках границ уточняемого земельного участка с кадастровым номером 91:04:022002:170 :

Система координат СК-63, зона 4

Зона № 4

Обозначение характерных точек границ	Координаты, м				Метод определения координат	Формулы, примененные для расчета средней квадратической погрешности определения координат характерных точек границ (Mt), с подставленными в такие формулы значениями и итоговые (вычисленные) значения Mt, м	Описание закрепления точки
	содержатся в Едином государственном реестре недвижимости		определены в результате выполнения комплексных кадастровых работ				
	X	Y	X	Y			
1	2	3	4	5	6	7	8
78	4941719.98	4395982.34	4941720.72	4395982.69	Метод спутниковых геодезических измерений (определений)	$Mt = \sqrt{\Delta \Sigma \int \pm \frac{1}{4} \frac{1}{2} \frac{3}{4} 123 n}$	-
79	4941727.96	4395974.51	4941785.79	4396032.19	Метод спутниковых геодезических измерений (определений)	$Mt = \sqrt{\Delta \Sigma \int \pm \frac{1}{4} \frac{1}{2} \frac{3}{4} 123 n}$	-
80	4941784.46	4396014.24	4941803.97	4396042.67	Метод спутниковых геодезических измерений (определений)	$Mt = \sqrt{\Delta \Sigma \int \pm \frac{1}{4} \frac{1}{2} \frac{3}{4} 123 n}$	-
81	4941787.10	4396010.11	4941811.45	4396030.28	Метод спутниковых геодезических измерений (определений)	$Mt = \sqrt{\Delta \Sigma \int \pm \frac{1}{4} \frac{1}{2} \frac{3}{4} 123 n}$	-
82	4941796.96	4396015.23	4941812.97	4396027.82	Метод спутниковых геодезических измерений (определений)	$Mt = \sqrt{\Delta \Sigma \int \pm \frac{1}{4} \frac{1}{2} \frac{3}{4} 123 n}$	-
83	4941806.06	4396021.23	4941812.95	4396025.91	Метод спутниковых геодезических измерений (определений)	$Mt = \sqrt{\Delta \Sigma \int \pm \frac{1}{4} \frac{1}{2} \frac{3}{4} 123 n}$	-
84	4941813.93	4396026.30	4941806.06	4396021.23	Метод спутниковых геодезических измерений (определений)	$Mt = \sqrt{\Delta \Sigma \int \pm \frac{1}{4} \frac{1}{2} \frac{3}{4} 123 n}$	-
85	4941811.32	4396031.16	4941796.96	4396015.23	Метод спутниковых геодезических измерений (определений)	$Mt = \sqrt{\Delta \Sigma \int \pm \frac{1}{4} \frac{1}{2} \frac{3}{4} 123 n}$	-
86	4941804.89	4396043.02	4941787.12	4396010.09	Метод спутниковых геодезических измерений (определений)	$Mt = \sqrt{\Delta \Sigma \int \pm \frac{1}{4} \frac{1}{2} \frac{3}{4} 123 n}$	-

1. Сведения о характерных точках границ уточняемого земельного участка с кадастровым номером 91:04:022002:170 :							
Система координат СК-63, зона 4							Зона № 4
Обозначение характерных точек границ	Координаты, м				Метод определения координат	Формулы, примененные для расчета средней квадратической погрешности определения координат характерных точек границ (Mt), с подставленными в такие формулы значениями и итоговые (вычисленные) значения Mt, м	Описание закрепления точки
	содержатся в Едином государственном реестре недвижимости		определены в результате выполнения комплексных кадастровых работ				
	X	Y	X	Y			
1	2	3	4	5	6	7	8
87	4941785.79	4396032.19	4941784.48	4396014.22	Метод спутниковых геодезических измерений (определений)	$Mt = \sqrt{\Delta \Sigma \int \pm \frac{1}{4} \frac{1}{2} \frac{3}{4} 123 n}$	-
н125У	-	-	4941729.24	4395974.02	Метод спутниковых геодезических измерений (определений)	$Mt = \sqrt{\Delta \Sigma \int \pm \frac{1}{4} \frac{1}{2} \frac{3}{4} 123 n}$	-
78	4941719.98	4395982.34	4941720.72	4395982.69	Метод спутниковых геодезических измерений (определений)	$Mt = \sqrt{\Delta \Sigma \int \pm \frac{1}{4} \frac{1}{2} \frac{3}{4} 123 n}$	-
2. Сведения о частях границ уточняемого земельного участка с кадастровым номером 91:04:022002:170 :							
Обозначение части границ		Горизонтальное проложение (S), м	Описание прохождения части границ	Сведения о согласовании местоположения границ (согласовано/спорное)			
от т.	до т.						
1	2	3	4	5			
78	79	81.76	-	-			
79	80	20.98	-	-			
80	81	14.47	-	-			
81	82	2.89	-	-			
82	83	1.91	-	-			
83	84	8.33	-	-			
84	85	10.90	-	-			
85	86	11.10	-	-			
86	87	4.90	-	-			
87	н125У	68.32	-	-			
н125У	78	12.16	-	-			
3. Сведения о характеристиках уточняемого земельного участка с кадастровым номером 91:04:022002:170 :							
№ п/п	Наименование характеристики			Значение характеристики			
1	2			3			
1.	Адрес земельного участка			-			

3. Сведения о характеристиках уточняемого земельного участка с кадастровым номером 91:04:022002:170 :		
№ п/п	Наименование характеристики	Значение характеристики
1	2	3
1.1.	Сведения о местоположении земельного участка (при отсутствии адреса) в структурированном в соответствии с федеральной информационной адресной системой виде	Российская Федерация, город Севастополь, село Верхнесадовое, улица Пирогова, 4
1.2.	Дополнительные сведения о местоположении земельного участка	-
2.	Площадь земельного участка ± величина погрешности определения (вычисления) площади ($P \pm \Delta P$), м ²	1505 ± 14
3.	Формула, примененная для расчета предельной допустимой погрешности определения площади земельного участка, с подставленными значениями и итоговые (вычисленные) значения (ΔP), м ²	$\Delta P = 3.5 * M_t * \sqrt{P} = 3.5 * 0,1 * \sqrt{1505} = 14$
4.	Площадь земельного участка согласно сведениям Единого государственного реестра недвижимости ($P_{\text{кад}}$), м ²	1489
5.	Оценка расхождения P и $P_{\text{кад}}$ ($P - P_{\text{кад}}$), м ²	16
6.	Предельные минимальный и максимальный размеры земельного участка ($P_{\text{мин}}$ и $P_{\text{макс}}$), м ²	- -
7.	Кадастровый номер или иной государственный учетный номер (инвентарный) объекта недвижимости, расположенного на земельном участке	91:04:022002:55
8.	Вид (виды) разрешенного использования	для строительства и обслуживания жилого дома, хозяйственных построек и сооружений (приусадебный участок)
8.1.	Дополнительные сведения об использовании земельного участка	-
9.	Сведения о земельных участках (землях общего пользования, территории общего пользования), посредством которых обеспечивается доступ	Земли общего пользования
10.	Иные сведения	-
4. Пояснения к сведениям об уточняемом земельном участке с кадастровым номером 91:04:022002:170 :		
1.	Была исправлена выявленная реестровая ошибка в местоположении	

Сведения об уточняемых земельных участках, необходимые для исправления реестровых ошибок в сведениях о местоположении их границ

1. Сведения о характерных точках границ уточняемого земельного участка с кадастровым номером 91:04:022002:186 :

Система координат СК-63, зона 4

Зона № 4

Обозначение характерных точек границ	Координаты, м				Метод определения координат	Формулы, примененные для расчета средней квадратической погрешности определения координат характерных точек границ (Mt), с подставленными в такие формулы значениями и итоговые (вычисленные) значения Mt, м	Описание закрепления точки
	содержатся в Едином государственном реестре недвижимости		определены в результате выполнения комплексных кадастровых работ				
	X	Y	X	Y			
1	2	3	4	5	6	7	8
88	4941755.09	4395269.91	4941756.93	4395270.34	Метод спутниковых геодезических измерений (определений)	$Mt = \sqrt{\Delta \Sigma} \int \pm \frac{1}{4} \frac{1}{2} \frac{3}{4} 123 n$	-
89	4941812.96	4395283.55	4941754.69	4395286.41	Метод спутниковых геодезических измерений (определений)	$Mt = \sqrt{\Delta \Sigma} \int \pm \frac{1}{4} \frac{1}{2} \frac{3}{4} 123 n$	-
90	4941843.98	4395290.95	4941802.76	4395291.73	Метод спутниковых геодезических измерений (определений)	$Mt = \sqrt{\Delta \Sigma} \int \pm \frac{1}{4} \frac{1}{2} \frac{3}{4} 123 n$	-
91	4941841.48	4395309.63	4941808.71	4395292.60	Метод спутниковых геодезических измерений (определений)	$Mt = \sqrt{\Delta \Sigma} \int \pm \frac{1}{4} \frac{1}{2} \frac{3}{4} 123 n$	-
92	4941817.50	4395308.93	4941807.66	4395300.60	Метод спутниковых геодезических измерений (определений)	$Mt = \sqrt{\Delta \Sigma} \int \pm \frac{1}{4} \frac{1}{2} \frac{3}{4} 123 n$	-
93	4941817.60	4395305.83	4941812.67	4395301.15	Метод спутниковых геодезических измерений (определений)	$Mt = \sqrt{\Delta \Sigma} \int \pm \frac{1}{4} \frac{1}{2} \frac{3}{4} 123 n$	-
94	4941816.45	4395305.78	4941812.42	4395305.42	Метод спутниковых геодезических измерений (определений)	$Mt = \sqrt{\Delta \Sigma} \int \pm \frac{1}{4} \frac{1}{2} \frac{3}{4} 123 n$	-
95	4941812.41	4395305.57	4941816.45	4395305.78	Метод спутниковых геодезических измерений (определений)	$Mt = \sqrt{\Delta \Sigma} \int \pm \frac{1}{4} \frac{1}{2} \frac{3}{4} 123 n$	-
96	4941812.67	4395301.15	4941817.60	4395305.83	Метод спутниковых геодезических измерений (определений)	$Mt = \sqrt{\Delta \Sigma} \int \pm \frac{1}{4} \frac{1}{2} \frac{3}{4} 123 n$	-

1. Сведения о характерных точках границ уточняемого земельного участка с кадастровым номером 91:04:022002:186 :

Система координат СК-63, зона 4					Зона № 4		
Обозначение характерных точек границ	Координаты, м				Метод определения координат	Формулы, примененные для расчета средней квадратической погрешности определения координат характерных точек границ (Mt), с подставленными в такие формулы значениями и итоговые (вычисленные) значения Mt, м	Описание закрепления точки
	содержатся в Едином государственном реестре недвижимости		определены в результате выполнения комплексных кадастровых работ				
	X	Y	X	Y			
1	2	3	4	5	6	7	8
97	4941812.17	4395301.09	4941817.49	4395309.06	Метод спутниковых геодезических измерений (определений)	$Mt = \sqrt{\Delta \Sigma \int \pm 1/4 \ 1/2 \ 3/4 \ 123 \ n}$	-
98	4941807.66	4395300.60	4941827.52	4395310.04	Метод спутниковых геодезических измерений (определений)	$Mt = \sqrt{\Delta \Sigma \int \pm 1/4 \ 1/2 \ 3/4 \ 123 \ n}$	-
99	4941808.71	4395292.60	4941841.24	4395311.49	Метод спутниковых геодезических измерений (определений)	$Mt = \sqrt{\Delta \Sigma \int \pm 1/4 \ 1/2 \ 3/4 \ 123 \ n}$	-
100	4941802.76	4395291.73	4941844.12	4395290.98	Метод спутниковых геодезических измерений (определений)	$Mt = \sqrt{\Delta \Sigma \int \pm 1/4 \ 1/2 \ 3/4 \ 123 \ n}$	-
101	4941753.61	4395286.29	4941812.96	4395283.55	Метод спутниковых геодезических измерений (определений)	$Mt = \sqrt{\Delta \Sigma \int \pm 1/4 \ 1/2 \ 3/4 \ 123 \ n}$	-
88	4941755.09	4395269.91	4941756.93	4395270.34	Метод спутниковых геодезических измерений (определений)	$Mt = \sqrt{\Delta \Sigma \int \pm 1/4 \ 1/2 \ 3/4 \ 123 \ n}$	-

2. Сведения о частях границ уточняемого земельного участка с кадастровым номером 91:04:022002:186 :

Обозначение части границ		Горизонтальное проложение (S), м	Описание прохождения части границ	Сведения о согласовании местоположения границ (согласовано/спорное)
от т.	до т.			
1	2	3	4	5
88	89	16.23	-	-
89	90	48.36	-	-
90	91	6.01	-	-
91	92	8.07	-	-
92	93	5.04	-	-
93	94	4.28	-	-
94	95	4.05	-	-
95	96	1.15	-	-

2. Сведения о частях границ уточняемого земельного участка с кадастровым номером 91:04:022002:186 :				
Обозначение части границ		Горизонтальное проложение (S), м	Описание прохождения части границ	Сведения о согласовании местоположения границ (согласовано/спорное)
от т.	до т.			
1	2	3	4	5
96	97	3.23	-	-
97	98	10.08	-	-
98	99	13.80	-	-
99	100	20.71	-	-
100	101	32.03	-	-
101	88	57.57	-	-
3. Сведения о характеристиках уточняемого земельного участка с кадастровым номером 91:04:022002:186 :				
№ п/п	Наименование характеристики		Значение характеристики	
1	2		3	
1.	Адрес земельного участка		-	
1.1.	Сведения о местоположении земельного участка (при отсутствии адреса) в структурированном в соответствии с федеральной информационной адресной системой виде		Российская Федерация, город Севастополь, Нахимовский район, с. Верхнесадовое, ул. Севастопольская, 65	
1.2.	Дополнительные сведения о местоположении земельного участка		-	
2.	Площадь земельного участка ± величина погрешности определения (вычисления) площади ($P \pm \Delta P$), м ²		1448 ± 13	
3.	Формула, примененная для расчета предельной допустимой погрешности определения площади земельного участка, с подставленными значениями и итоговые (вычисленные) значения (ΔP), м ²		$\Delta P = 3.5 * M_t * \sqrt{P} = 3.5 * 0,1 * \sqrt{1448} = 13$	
4.	Площадь земельного участка согласно сведениям Единого государственного реестра недвижимости (Ркад), м ²		1447	
5.	Оценка расхождения P и Ркад ($P - P_{кад}$), м ²		1	
6.	Предельные минимальный и максимальный размеры земельного участка (P _{мин} и P _{макс}), м ²		- -	
7.	Кадастровый номер или иной государственный учетный номер (инвентарный) объекта недвижимости, расположенного на земельном участке		91:04:022001:460	
8.	Вид (виды) разрешенного использования		для строительства и обслуживания жилого дома, хозяйственных построек и сооружений (приусадебный участок)	
8.1.	Дополнительные сведения об использовании земельного участка		-	
9.	Сведения о земельных участках (землях общего пользования, территории общего пользования), посредством которых обеспечивается доступ		Земли общего пользования	
10.	Иные сведения		-	
4. Пояснения к сведениям об уточняемом земельном участке с кадастровым номером 91:04:022002:186 :				
1.	Была исправлена выявленная реестровая ошибка в местоположении			

Сведения об уточняемых земельных участках, необходимые для исправления реестровых ошибок в сведениях о местоположении их границ

1. Сведения о характерных точках границ уточняемого земельного участка с кадастровым номером 91:04:022002:187 :

Система координат СК-63, зона 4

Зона № 4

Обозначение характерных точек границ	Координаты, м				Метод определения координат	Формулы, примененные для расчета средней квадратической погрешности определения координат характерных точек границ (Mt), с подставленными в такие формулы значениями и итоговые (вычисленные) значения Mt, м	Описание закрепления точки
	содержатся в Едином государственном реестре недвижимости		определены в результате выполнения комплексных кадастровых работ				
	X	Y	X	Y			
1	2	3	4	5	6	7	8
102	4941734.08	4395516.90	4941734.08	4395516.90	Метод спутниковых геодезических измерений (определений)	$Mt = \sqrt{\Delta \Sigma \int \pm \frac{1}{4} \frac{1}{2} \frac{3}{4} 123 n}$	-
103	4941751.30	4395516.90	4941736.23	4395552.82	Метод спутниковых геодезических измерений (определений)	$Mt = \sqrt{\Delta \Sigma \int \pm \frac{1}{4} \frac{1}{2} \frac{3}{4} 123 n}$	-
104	4941751.43	4395519.96	4941736.49	4395557.70	Метод спутниковых геодезических измерений (определений)	$Mt = \sqrt{\Delta \Sigma \int \pm \frac{1}{4} \frac{1}{2} \frac{3}{4} 123 n}$	-
105	4941751.53	4395522.94	4941736.96	4395560.21	Метод спутниковых геодезических измерений (определений)	$Mt = \sqrt{\Delta \Sigma \int \pm \frac{1}{4} \frac{1}{2} \frac{3}{4} 123 n}$	-
106	4941753.74	4395522.91	4941737.37	4395564.18	Метод спутниковых геодезических измерений (определений)	$Mt = \sqrt{\Delta \Sigma \int \pm \frac{1}{4} \frac{1}{2} \frac{3}{4} 123 n}$	-
107	4941754.97	4395544.19	4941737.68	4395567.27	Метод спутниковых геодезических измерений (определений)	$Mt = \sqrt{\Delta \Sigma \int \pm \frac{1}{4} \frac{1}{2} \frac{3}{4} 123 n}$	-
108	4941755.32	4395564.04	4941755.36	4395566.26	Метод спутниковых геодезических измерений (определений)	$Mt = \sqrt{\Delta \Sigma \int \pm \frac{1}{4} \frac{1}{2} \frac{3}{4} 123 n}$	-
109	4941737.37	4395564.18	4941754.97	4395544.19	Метод спутниковых геодезических измерений (определений)	$Mt = \sqrt{\Delta \Sigma \int \pm \frac{1}{4} \frac{1}{2} \frac{3}{4} 123 n}$	-
110	4941736.96	4395560.21	4941753.74	4395522.91	Метод спутниковых геодезических измерений (определений)	$Mt = \sqrt{\Delta \Sigma \int \pm \frac{1}{4} \frac{1}{2} \frac{3}{4} 123 n}$	-

1. Сведения о характерных точках границ уточняемого земельного участка с кадастровым номером 91:04:022002:187 :							
Система координат СК-63, зона 4						Зона № 4	
Обозначение характерных точек границ	Координаты, м				Метод определения координат	Формулы, примененные для расчета средней квадратической погрешности определения координат характерных точек границ (Mt), с подставленными в такие формулы значениями и итоговые (вычисленные) значения Mt, м	Описание закрепления точки
	содержатся в Едином государственном реестре недвижимости		определены в результате выполнения комплексных кадастровых работ				
	X	Y	X	Y			
1	2	3	4	5	6	7	8
111	4941736.49	4395557.70	4941751.53	4395522.94	Метод спутниковых геодезических измерений (определений)	$Mt = \sqrt{\Delta \Sigma \int \pm \frac{1}{4} \frac{1}{2} \frac{3}{4} 123 n}$	-
112	4941736.23	4395552.82	4941751.43	4395519.96	Метод спутниковых геодезических измерений (определений)	$Mt = \sqrt{\Delta \Sigma \int \pm \frac{1}{4} \frac{1}{2} \frac{3}{4} 123 n}$	-
103	-	-	4941751.30	4395516.90	Метод спутниковых геодезических измерений (определений)	$Mt = \sqrt{\Delta \Sigma \int \pm \frac{1}{4} \frac{1}{2} \frac{3}{4} 123 n}$	-
102	4941734.08	4395516.90	4941734.08	4395516.90	Метод спутниковых геодезических измерений (определений)	$Mt = \sqrt{\Delta \Sigma \int \pm \frac{1}{4} \frac{1}{2} \frac{3}{4} 123 n}$	-
2. Сведения о частях границ уточняемого земельного участка с кадастровым номером 91:04:022002:187 :							
Обозначение части границ		Горизонтальное проложение (S), м		Описание прохождения части границ	Сведения о согласовании местоположения границ (согласовано/спорное)		
от т.	до т.						
1	2	3		4	5		
102	103	35.98		-	-		
103	104	4.89		-	-		
104	105	2.55		-	-		
105	106	3.99		-	-		
106	107	3.11		-	-		
107	108	17.71		-	-		
108	109	22.07		-	-		
109	110	21.32		-	-		
110	111	2.21		-	-		
111	112	2.98		-	-		
112	103	3.06		-	-		
103	102	17.22		-	-		

3. Сведения о характеристиках уточняемого земельного участка с кадастровым номером 91:04:022002:187 :		
№ п/п	Наименование характеристики	Значение характеристики
1	2	3
1.	Адрес земельного участка	-
1.1.	Сведения о местоположении земельного участка (при отсутствии адреса) в структурированном в соответствии с федеральной информационной адресной системой виде	Российская Федерация, город Севастополь, село Верхнесадовое, переулок Речной, 8
1.2.	Дополнительные сведения о местоположении земельного участка	-
2.	Площадь земельного участка ± величина погрешности определения (вычисления) площади ($P \pm \Delta P$), м ²	934 ± 11
3.	Формула, примененная для расчета предельной допустимой погрешности определения площади земельного участка, с подставленными значениями и итоговые (вычисленные) значения (ΔP), м ²	$\Delta P = 3.5 * M_t * \sqrt{P} = 3.5 * 0,1 * \sqrt{934} = 11$
4.	Площадь земельного участка согласно сведениям Единого государственного реестра недвижимости ($P_{\text{кад}}$), м ²	887
5.	Оценка расхождения P и $P_{\text{кад}}$ ($P - P_{\text{кад}}$), м ²	47
6.	Предельные минимальный и максимальный размеры земельного участка ($P_{\text{мин}}$ и $P_{\text{макс}}$), м ²	- -
7.	Кадастровый номер или иной государственный учетный номер (инвентарный) объекта недвижимости, расположенного на земельном участке	91:04:022002:188
8.	Вид (виды) разрешенного использования	для строительства и обслуживания жилого дома, хозяйственных построек и сооружений (приусадебный участок)
8.1.	Дополнительные сведения об использовании земельного участка	-
9.	Сведения о земельных участках (землях общего пользования, территории общего пользования), посредством которых обеспечивается доступ	Земли общего пользования
10.	Иные сведения	-
4. Пояснения к сведениям об уточняемом земельном участке с кадастровым номером 91:04:022002:187 :		
1.	Была исправлена выявленная реестровая ошибка в местоположении	

Сведения об уточняемых земельных участках, необходимые для исправления реестровых ошибок в сведениях о местоположении их границ

1. Сведения о характерных точках границ уточняемого земельного участка с кадастровым номером 91:04:022002:19 :

Система координат СК-63, зона 4

Зона № 4

Обозначение характерных точек границ	Координаты, м				Метод определения координат	Формулы, примененные для расчета средней квадратической погрешности определения координат характерных точек границ (Mt), с подставленными в такие формулы значениями и итоговые (вычисленные) значения Mt, м	Описание закрепления точки
	содержатся в Едином государственном реестре недвижимости		определены в результате выполнения комплексных кадастровых работ				
	X	Y	X	Y			
1	2	3	4	5	6	7	8
113	4941401.90	4394809.95	4941401.89	4394810.39	Метод спутниковых геодезических измерений (определений)	$Mt = \sqrt{\Delta \Sigma \int \pm 1/4 \ 1/2 \ 3/4 \ 123 \ n}$	-
114	4941429.79	4394812.31	4941401.63	4394824.08	Метод спутниковых геодезических измерений (определений)	$Mt = \sqrt{\Delta \Sigma \int \pm 1/4 \ 1/2 \ 3/4 \ 123 \ n}$	-
115	4941429.72	4394826.42	4941431.58	4394826.56	Метод спутниковых геодезических измерений (определений)	$Mt = \sqrt{\Delta \Sigma \int \pm 1/4 \ 1/2 \ 3/4 \ 123 \ n}$	-
116	4941401.63	4394824.25	4941433.03	4394826.58	Метод спутниковых геодезических измерений (определений)	$Mt = \sqrt{\Delta \Sigma \int \pm 1/4 \ 1/2 \ 3/4 \ 123 \ n}$	-
n126У	-	-	4941433.20	4394812.47	Метод спутниковых геодезических измерений (определений)	$Mt = \sqrt{\Delta \Sigma \int \pm 1/4 \ 1/2 \ 3/4 \ 123 \ n}$	-
n127У	-	-	4941431.81	4394812.43	Метод спутниковых геодезических измерений (определений)	$Mt = \sqrt{\Delta \Sigma \int \pm 1/4 \ 1/2 \ 3/4 \ 123 \ n}$	-
114	-	-	4941429.79	4394812.31	Метод спутниковых геодезических измерений (определений)	$Mt = \sqrt{\Delta \Sigma \int \pm 1/4 \ 1/2 \ 3/4 \ 123 \ n}$	-
113	4941401.90	4394809.95	4941401.89	4394810.39	Метод спутниковых геодезических измерений (определений)	$Mt = \sqrt{\Delta \Sigma \int \pm 1/4 \ 1/2 \ 3/4 \ 123 \ n}$	-

2. Сведения о частях границ уточняемого земельного участка с кадастровым номером 91:04:022002:19 :				
Обозначение части границ		Горизонтальное проложение (S), м	Описание прохождения части границ	Сведения о согласовании местоположения границ (согласовано/спорное)
от т.	до т.			
1	2	3	4	5
113	114	13.69	-	-
114	115	30.05	-	-
115	116	1.45	-	-
116	н126У	14.11	-	-
н126У	н127У	1.39	-	-
н127У	114	2.02	-	-
114	113	27.97	-	-
3. Сведения о характеристиках уточняемого земельного участка с кадастровым номером 91:04:022002:19 :				
№ п/п	Наименование характеристики		Значение характеристики	
1	2		3	
1.	Адрес земельного участка		-	
1.1.	Сведения о местоположении земельного участка (при отсутствии адреса) в структурированном в соответствии с федеральной информационной адресной системой виде		Российская Федерация, город Севастополь, Нахимовский район, в границах СТ "Заречный", уч. № 9	
1.2.	Дополнительные сведения о местоположении земельного участка		-	
2.	Площадь земельного участка ± величина погрешности определения (вычисления) площади (P ± ΔP), м ²		437 ± 183	
3.	Формула, примененная для расчета предельной допустимой погрешности определения площади земельного участка, с подставленными значениями и итоговые (вычисленные) значения (ΔP), м ²		$\Delta P = 3.5 * M_t * \sqrt{P} = 3.5 * 2,5 * \sqrt{437} = 183$	
4.	Площадь земельного участка согласно сведениям Единого государственного реестра недвижимости (P _{кад}), м ²		398	
5.	Оценка расхождения P и P _{кад} (P - P _{кад}), м ²		39	
6.	Предельные минимальный и максимальный размеры земельного участка (P _{мин} и P _{макс}), м ²		- -	
7.	Кадастровый номер или иной государственный учетный номер (инвентарный) объекта недвижимости, расположенного на земельном участке		91:04:022002:214	
8.	Вид (виды) разрешенного использования		для ведения садоводства	
8.1.	Дополнительные сведения об использовании земельного участка		-	
9.	Сведения о земельных участках (землях общего пользования, территории общего пользования), посредством которых обеспечивается доступ		91:04:022002:93	
10.	Иные сведения		-	
4. Пояснения к сведениям об уточняемом земельном участке с кадастровым номером 91:04:022002:19 :				
1.	Была исправлена выявленная реестровая ошибка в местоположении			

Сведения об уточняемых земельных участках, необходимые для исправления реестровых ошибок в сведениях о местоположении их границ

1. Сведения о характерных точках границ уточняемого земельного участка с кадастровым номером 91:04:022002:195 :

Система координат СК-63, зона 4

Зона № 4

Обозначение характерных точек границ	Координаты, м				Метод определения координат	Формулы, примененные для расчета средней квадратической погрешности определения координат характерных точек границ (Mt), с подставленными в такие формулы значениями и итоговые (вычисленные) значения Mt, м	Описание закрепления точки
	содержатся в Едином государственном реестре недвижимости		определены в результате выполнения комплексных кадастровых работ				
	X	Y	X	Y			
1	2	3	4	5	6	7	8
117	4941706.92	4395999.05	4941705.18	4395997.72	Метод спутниковых геодезических измерений (определений)	$Mt = \sqrt{\Delta \Sigma \int \pm \frac{1}{4} \frac{1}{2} \frac{3}{4} 123 n}$	-
118	4941776.71	4396043.40	4941697.06	4396008.87	Метод спутниковых геодезических измерений (определений)	$Mt = \sqrt{\Delta \Sigma \int \pm \frac{1}{4} \frac{1}{2} \frac{3}{4} 123 n}$	-
119	4941782.52	4396035.33	4941733.02	4396027.44	Метод спутниковых геодезических измерений (определений)	$Mt = \sqrt{\Delta \Sigma \int \pm \frac{1}{4} \frac{1}{2} \frac{3}{4} 123 n}$	-
120	4941803.78	4396044.96	4941752.66	4396039.78	Метод спутниковых геодезических измерений (определений)	$Mt = \sqrt{\Delta \Sigma \int \pm \frac{1}{4} \frac{1}{2} \frac{3}{4} 123 n}$	-
121	4941802.33	4396047.74	4941763.92	4396045.51	Метод спутниковых геодезических измерений (определений)	$Mt = \sqrt{\Delta \Sigma \int \pm \frac{1}{4} \frac{1}{2} \frac{3}{4} 123 n}$	-
122	4941803.29	4396048.15	4941770.36	4396049.29	Метод спутниковых геодезических измерений (определений)	$Mt = \sqrt{\Delta \Sigma \int \pm \frac{1}{4} \frac{1}{2} \frac{3}{4} 123 n}$	-
123	4941802.69	4396049.78	4941772.82	4396050.54	Метод спутниковых геодезических измерений (определений)	$Mt = \sqrt{\Delta \Sigma \int \pm \frac{1}{4} \frac{1}{2} \frac{3}{4} 123 n}$	-
124	4941805.01	4396050.52	4941778.19	4396053.24	Метод спутниковых геодезических измерений (определений)	$Mt = \sqrt{\Delta \Sigma \int \pm \frac{1}{4} \frac{1}{2} \frac{3}{4} 123 n}$	-
125	4941801.14	4396062.22	4941780.53	4396054.42	Метод спутниковых геодезических измерений (определений)	$Mt = \sqrt{\Delta \Sigma \int \pm \frac{1}{4} \frac{1}{2} \frac{3}{4} 123 n}$	-

1. Сведения о характерных точках границ уточняемого земельного участка с кадастровым номером 91:04:022002:195 :							
Система координат СК-63, зона 4							Зона № 4
Обозначение характерных точек границ	Координаты, м				Метод определения координат	Формулы, примененные для расчета средней квадратической погрешности определения координат характерных точек границ (Mt), с подставленными в такие формулы значениями и итоговые (вычисленные) значения Mt, м	Описание закрепления точки
	содержатся в Едином государственном реестре недвижимости		определены в результате выполнения комплексных кадастровых работ				
	X	Y	X	Y			
1	2	3	4	5	6	7	8
126	4941780.53	4396054.42	4941800.84	4396062.15	Метод спутниковых геодезических измерений (определений)	$Mt = \sqrt{\Delta \Sigma \int \pm \frac{1}{4} \frac{1}{2} \frac{3}{4} 123 n}$	-
127	4941772.82	4396050.54	4941804.51	4396050.16	Метод спутниковых геодезических измерений (определений)	$Mt = \sqrt{\Delta \Sigma \int \pm \frac{1}{4} \frac{1}{2} \frac{3}{4} 123 n}$	-
128	4941770.36	4396049.29	4941802.77	4396049.57	Метод спутниковых геодезических измерений (определений)	$Mt = \sqrt{\Delta \Sigma \int \pm \frac{1}{4} \frac{1}{2} \frac{3}{4} 123 n}$	-
129	4941763.92	4396045.51	4941803.29	4396048.15	Метод спутниковых геодезических измерений (определений)	$Mt = \sqrt{\Delta \Sigma \int \pm \frac{1}{4} \frac{1}{2} \frac{3}{4} 123 n}$	-
130	4941699.43	4396009.78	4941802.33	4396047.74	Метод спутниковых геодезических измерений (определений)	$Mt = \sqrt{\Delta \Sigma \int \pm \frac{1}{4} \frac{1}{2} \frac{3}{4} 123 n}$	-
120	-	-	4941803.78	4396044.96	Метод спутниковых геодезических измерений (определений)	$Mt = \sqrt{\Delta \Sigma \int \pm \frac{1}{4} \frac{1}{2} \frac{3}{4} 123 n}$	-
н137У	-	-	4941782.03	4396035.11	Метод спутниковых геодезических измерений (определений)	$Mt = \sqrt{\Delta \Sigma \int \pm \frac{1}{4} \frac{1}{2} \frac{3}{4} 123 n}$	-
н138У	-	-	4941776.04	4396043.33	Метод спутниковых геодезических измерений (определений)	$Mt = \sqrt{\Delta \Sigma \int \pm \frac{1}{4} \frac{1}{2} \frac{3}{4} 123 n}$	-
117	4941706.92	4395999.05	4941705.18	4395997.72	Метод спутниковых геодезических измерений (определений)	$Mt = \sqrt{\Delta \Sigma \int \pm \frac{1}{4} \frac{1}{2} \frac{3}{4} 123 n}$	-

2. Сведения о частях границ уточняемого земельного участка с кадастровым номером 91:04:022002:195 :				
Обозначение части границ		Горизонтальное проложение (S), м	Описание прохождения части границ	Сведения о согласовании местоположения границ (согласовано/спорное)
от т.	до т.			
1	2	3	4	5
117	118	13.79	-	-
118	119	40.47	-	-
119	120	23.19	-	-
120	121	12.63	-	-
121	122	7.47	-	-
122	123	2.76	-	-
123	124	6.01	-	-
124	125	2.62	-	-
125	126	21.73	-	-
126	127	12.54	-	-
127	128	1.84	-	-
128	129	1.51	-	-
129	130	1.04	-	-
130	120	3.14	-	-
120	н137У	23.88	-	-
н137У	н138У	10.17	-	-
н138У	117	84.27	-	-
3. Сведения о характеристиках уточняемого земельного участка с кадастровым номером 91:04:022002:195 :				
№ п/п	Наименование характеристики		Значение характеристики	
1	2		3	
1.	Адрес земельного участка		-	
1.1.	Сведения о местоположении земельного участка (при отсутствии адреса) в структурированном в соответствии с федеральной информационной адресной системой виде		Российская Федерация, город Севастополь, село Верхнесадовое, улица Пирогова, 8	
1.2.	Дополнительные сведения о местоположении земельного участка		-	
2.	Площадь земельного участка ± величина погрешности определения (вычисления) площади ($P \pm \Delta P$), м ²		1389 ± 13	
3.	Формула, примененная для расчета предельной допустимой погрешности определения площади земельного участка, с подставленными значениями и итоговые (вычисленные) значения (ΔP), м ²		$\Delta P = 3.5 * M_t * \sqrt{P} = 3.5 * 0,1 * \sqrt{1389} = 13$	
4.	Площадь земельного участка согласно сведениям Единого государственного реестра недвижимости (Р _{кад}), м ²		1373	
5.	Оценка расхождения Р и Р _{кад} (Р - Р _{кад}), м ²		16	
6.	Предельные минимальный и максимальный размеры земельного участка (Р _{мин} и Р _{макс}), м ²		-	
7.	Кадастровый номер или иной государственный учетный номер (инвентарный) объекта недвижимости, расположенного на земельном участке		91:04:022002:194 91:04:022002:665 91:04:022002:667 91:04:022002:668	

3. Сведения о характеристиках уточняемого земельного участка с кадастровым номером 91:04:022002:195 :

№ п/п	Наименование характеристики	Значение характеристики
1	2	3
8.	Вид (виды) разрешенного использования	для строительства и обслуживания жилого дома, хозяйственных построек и сооружений (приусадебный участок)
8.1.	Дополнительные сведения об использовании земельного участка	-
9.	Сведения о земельных участках (землях общего пользования, территории общего пользования), посредством которых обеспечивается доступ	Земли общего пользования
10.	Иные сведения	-

4. Пояснения к сведениям об уточняемом земельном участке с кадастровым номером 91:04:022002:195 :

1.	Была исправлена выявленная реестровая ошибка в местоположении
----	---

Сведения об уточняемых земельных участках, необходимые для исправления реестровых ошибок в сведениях о местоположении их границ

1. Сведения о характерных точках границ уточняемого земельного участка с кадастровым номером 91:04:022002:199 :

Система координат СК-63, зона 4

Зона № 4

Обозначение характерных точек границ	Координаты, м				Метод определения координат	Формулы, примененные для расчета средней квадратической погрешности определения координат характерных точек границ (Mt), с подставленными в такие формулы значениями и итоговые (вычисленные) значения Mt, м	Описание закрепления точки
	содержатся в Едином государственном реестре недвижимости		определены в результате выполнения комплексных кадастровых работ				
	X	Y	X	Y			
1	2	3	4	5	6	7	8
131	4941399.99	4394880.19	4941399.99	4394880.19	Метод спутниковых геодезических измерений (определений)	$Mt = \sqrt{\Delta \Sigma \int \pm \frac{1}{4} \frac{1}{2} \frac{3}{4} 123 n}$	-
132	4941429.75	4394882.05	4941400.21	4394894.48	Метод спутниковых геодезических измерений (определений)	$Mt = \sqrt{\Delta \Sigma \int \pm \frac{1}{4} \frac{1}{2} \frac{3}{4} 123 n}$	-
133	4941429.75	4394895.55	4941431.76	4394895.62	Метод спутниковых геодезических измерений (определений)	$Mt = \sqrt{\Delta \Sigma \int \pm \frac{1}{4} \frac{1}{2} \frac{3}{4} 123 n}$	-
134	4941400.21	4394894.48	4941431.59	4394882.17	Метод спутниковых геодезических измерений (определений)	$Mt = \sqrt{\Delta \Sigma \int \pm \frac{1}{4} \frac{1}{2} \frac{3}{4} 123 n}$	-
131	4941399.99	4394880.19	4941399.99	4394880.19	Метод спутниковых геодезических измерений (определений)	$Mt = \sqrt{\Delta \Sigma \int \pm \frac{1}{4} \frac{1}{2} \frac{3}{4} 123 n}$	-

2. Сведения о частях границ уточняемого земельного участка с кадастровым номером 91:04:022002:199 :

Обозначение части границ		Горизонтальное проложение (S), м	Описание прохождения части границ	Сведения о согласовании местоположения границ (согласовано/спорное)
от т.	до т.			
1	2	3	4	5
131	132	14.29	-	-
132	133	31.57	-	-
133	134	13.45	-	-
134	131	31.66	-	-

3. Сведения о характеристиках уточняемого земельного участка с кадастровым номером 91:04:022002:199 :		
№ п/п	Наименование характеристики	Значение характеристики
1	2	3
1.	Адрес земельного участка	-
1.1.	Сведения о местоположении земельного участка (при отсутствии адреса) в структурированном в соответствии с федеральной информационной адресной системой виде	Российская Федерация, город Севастополь, внутригородское муниципальное образование Верхнесадовский муниципальный округ, село Верхнесадовое, территория ПК "СТ "Заречный", земельный участок 19
1.2.	Дополнительные сведения о местоположении земельного участка	-
2.	Площадь земельного участка ± величина погрешности определения (вычисления) площади ($P \pm \Delta P$), м ²	438 ± 7
3.	Формула, примененная для расчета предельной допустимой погрешности определения площади земельного участка, с подставленными значениями и итоговые (вычисленные) значения (ΔP), м ²	$\Delta P = 3.5 * M_t * \sqrt{P} = 3.5 * 0,1 * \sqrt{438} = 7$
4.	Площадь земельного участка согласно сведениям Единого государственного реестра недвижимости (Ркад), м ²	412
5.	Оценка расхождения Р и Ркад ($P - P_{кад}$), м ²	26
6.	Предельные минимальный и максимальный размеры земельного участка ($P_{мин}$ и $P_{макс}$), м ²	- -
7.	Кадастровый номер или иной государственный учетный номер (инвентарный) объекта недвижимости, расположенного на земельном участке	91:04:022002:653
8.	Вид (виды) разрешенного использования	для ведения садоводства
8.1.	Дополнительные сведения об использовании земельного участка	-
9.	Сведения о земельных участках (землях общего пользования, территории общего пользования), посредством которых обеспечивается доступ	91:04:022002:93
10.	Иные сведения	-
4. Пояснения к сведениям об уточняемом земельном участке с кадастровым номером 91:04:022002:199 :		
1.	Была исправлена выявленная реестровая ошибка в местоположении	

Сведения об уточняемых земельных участках, необходимые для исправления реестровых ошибок в сведениях о местоположении их границ

1. Сведения о характерных точках границ уточняемого земельного участка с кадастровым номером 91:04:022002:20 :

Система координат СК-63, зона 4

Зона № 4

Обозначение характерных точек границ	Координаты, м				Метод определения координат	Формулы, примененные для расчета средней квадратической погрешности определения координат характерных точек границ (Mt), с подставленными в такие формулы значениями и итоговые (вычисленные) значения Mt, м	Описание закрепления точки
	содержатся в Едином государственном реестре недвижимости		определены в результате выполнения комплексных кадастровых работ				
	X	Y	X	Y			
1	2	3	4	5	6	7	8
135	4941403.43	4394751.62	4941403.44	4394751.60	Метод спутниковых геодезических измерений (определений)	$Mt = \sqrt{\Delta \Sigma \int \pm \frac{1}{4} \frac{1}{2} \frac{3}{4} 123 n}$	-
136	4941430.56	4394750.07	4941402.93	4394767.41	Метод спутниковых геодезических измерений (определений)	$Mt = \sqrt{\Delta \Sigma \int \pm \frac{1}{4} \frac{1}{2} \frac{3}{4} 123 n}$	-
137	4941430.01	4394770.89	4941432.01	4394771.15	Метод спутниковых геодезических измерений (определений)	$Mt = \sqrt{\Delta \Sigma \int \pm \frac{1}{4} \frac{1}{2} \frac{3}{4} 123 n}$	-
138	4941402.93	4394767.41	4941432.58	4394749.94	Метод спутниковых геодезических измерений (определений)	$Mt = \sqrt{\Delta \Sigma \int \pm \frac{1}{4} \frac{1}{2} \frac{3}{4} 123 n}$	-
135	4941403.43	4394751.62	4941403.44	4394751.60	Метод спутниковых геодезических измерений (определений)	$Mt = \sqrt{\Delta \Sigma \int \pm \frac{1}{4} \frac{1}{2} \frac{3}{4} 123 n}$	-

2. Сведения о частях границ уточняемого земельного участка с кадастровым номером 91:04:022002:20 :

Обозначение части границ		Горизонтальное проложение (S), м	Описание прохождения части границ	Сведения о согласовании местоположения границ (согласовано/спорное)
от т.	до т.			
1	2	3	4	5
135	136	15.82	-	-
136	137	29.32	-	-
137	138	21.22	-	-
138	135	29.19	-	-

3. Сведения о характеристиках уточняемого земельного участка с кадастровым номером 91:04:022002:20 :		
№ п/п	Наименование характеристики	Значение характеристики
1	2	3
1.	Адрес земельного участка	-
1.1.	Сведения о местоположении земельного участка (при отсутствии адреса) в структурированном в соответствии с федеральной информационной адресной системой виде	Российская Федерация, город Севастополь, Нахимовский район, в границах СТ "Заречный", уч. 1
1.2.	Дополнительные сведения о местоположении земельного участка	-
2.	Площадь земельного участка ± величина погрешности определения (вычисления) площади ($P \pm \Delta P$), м ²	539 ± 203
3.	Формула, примененная для расчета предельной допустимой погрешности определения площади земельного участка, с подставленными значениями и итоговые (вычисленные) значения (ΔP), м ²	$\Delta P = 3.5 * M_t * \sqrt{P} = 3.5 * 2,5 * \sqrt{539} = 203$
4.	Площадь земельного участка согласно сведениям Единого государственного реестра недвижимости (Ркад), м ²	497
5.	Оценка расхождения P и Ркад (P - Ркад), м ²	42
6.	Предельные минимальный и максимальный размеры земельного участка (Рмин и Рмакс), м ²	- -
7.	Кадастровый номер или иной государственный учетный номер (инвентарный) объекта недвижимости, расположенного на земельном участке	91:04:022002:256
8.	Вид (виды) разрешенного использования	для ведения садоводства
8.1.	Дополнительные сведения об использовании земельного участка	-
9.	Сведения о земельных участках (землях общего пользования, территории общего пользования), посредством которых обеспечивается доступ	91:04:022002:93
10.	Иные сведения	-
4. Пояснения к сведениям об уточняемом земельном участке с кадастровым номером 91:04:022002:20 :		
1.	Была исправлена выявленная реестровая ошибка в местоположении	

Сведения об уточняемых земельных участках, необходимые для исправления реестровых ошибок в сведениях о местоположении их границ

1. Сведения о характерных точках границ уточняемого земельного участка с кадастровым номером 91:04:022002:205 :

Система координат СК-63, зона 4

Зона № 4

Обозначение характерных точек границ	Координаты, м				Метод определения координат	Формулы, примененные для расчета средней квадратической погрешности определения координат характерных точек границ (Mt), с подставленными в такие формулы значениями и итоговые (вычисленные) значения Mt, м	Описание закрепления точки
	содержатся в Едином государственном реестре недвижимости		определены в результате выполнения комплексных кадастровых работ				
	X	Y	X	Y			
1	2	3	4	5	6	7	8
139	4941695.10	4395612.80	4941695.10	4395612.80	Метод спутниковых геодезических измерений (определений)	$Mt = \sqrt{\Delta \Sigma \int \pm \frac{1}{4} \frac{1}{2} \frac{3}{4} 123 n}$	-
140	4941719.73	4395607.12	4941700.89	4395635.37	Метод спутниковых геодезических измерений (определений)	$Mt = \sqrt{\Delta \Sigma \int \pm \frac{1}{4} \frac{1}{2} \frac{3}{4} 123 n}$	-
141	4941732.91	4395603.15	4941709.37	4395633.85	Метод спутниковых геодезических измерений (определений)	$Mt = \sqrt{\Delta \Sigma \int \pm \frac{1}{4} \frac{1}{2} \frac{3}{4} 123 n}$	-
142	4941735.87	4395630.26	4941735.75	4395629.12	Метод спутниковых геодезических измерений (определений)	$Mt = \sqrt{\Delta \Sigma \int \pm \frac{1}{4} \frac{1}{2} \frac{3}{4} 123 n}$	-
143	4941710.48	4395633.96	4941732.91	4395603.15	Метод спутниковых геодезических измерений (определений)	$Mt = \sqrt{\Delta \Sigma \int \pm \frac{1}{4} \frac{1}{2} \frac{3}{4} 123 n}$	-
144	4941703.02	4395635.10	4941719.73	4395607.12	Метод спутниковых геодезических измерений (определений)	$Mt = \sqrt{\Delta \Sigma \int \pm \frac{1}{4} \frac{1}{2} \frac{3}{4} 123 n}$	-
139	4941695.10	4395612.80	4941695.10	4395612.80	Метод спутниковых геодезических измерений (определений)	$Mt = \sqrt{\Delta \Sigma \int \pm \frac{1}{4} \frac{1}{2} \frac{3}{4} 123 n}$	-

2. Сведения о частях границ уточняемого земельного участка с кадастровым номером 91:04:022002:205 :

Обозначение части границ		Горизонтальное проложение (S), м	Описание прохождения части границ	Сведения о согласовании местоположения границ (согласовано/спорное)
от т.	до т.			
1	2	3	4	5
139	140	23.30	-	-
140	141	8.62	-	-

2. Сведения о частях границ уточняемого земельного участка с кадастровым номером 91:04:022002:205 :				
Обозначение части границ		Горизонтальное проложение (S), м	Описание прохождения части границ	Сведения о согласовании местоположения границ (согласовано/спорное)
от т.	до т.			
1	2	3	4	5
141	142	26.80	-	-
142	143	26.12	-	-
143	144	13.76	-	-
144	139	25.28	-	-
3. Сведения о характеристиках уточняемого земельного участка с кадастровым номером 91:04:022002:205 :				
№ п/п	Наименование характеристики		Значение характеристики	
1	2		3	
1.	Адрес земельного участка		-	
1.1.	Сведения о местоположении земельного участка (при отсутствии адреса) в структурированном в соответствии с федеральной информационной адресной системой виде		Российская Федерация, город Севастополь, внутригородское муниципальное образование Верхнесадовский муниципальный округ, село Верхнесадовое, переулок Речной, земельный участок 13	
1.2.	Дополнительные сведения о местоположении земельного участка		-	
2.	Площадь земельного участка ± величина погрешности определения (вычисления) площади (P ± ΔP), м2		905 ± 11	
3.	Формула, примененная для расчета предельной допустимой погрешности определения площади земельного участка, с подставленными значениями и итоговые (вычисленные) значения (ΔP), м2		$\Delta P = 3.5 * M_t * \sqrt{P} = 3.5 * 0,1 * \sqrt{905} = 11$	
4.	Площадь земельного участка согласно сведениям Единого государственного реестра недвижимости (P _{кад}), м2		900	
5.	Оценка расхождения P и P _{кад} (P - P _{кад}), м2		5	
6.	Предельные минимальный и максимальный размеры земельного участка (P _{мин} и P _{макс}), м2		- -	
7.	Кадастровый номер или иной государственный учетный номер (инвентарный) объекта недвижимости, расположенного на земельном участке		91:04:022002:359	
8.	Вид (виды) разрешенного использования		для строительства и обслуживания жилого дома, хозяйственных построек и сооружений (приусадебный участок)	
8.1.	Дополнительные сведения об использовании земельного участка		-	
9.	Сведения о земельных участках (землях общего пользования, территории общего пользования), посредством которых обеспечивается доступ		Земли общего пользования	
10.	Иные сведения		-	
4. Пояснения к сведениям об уточняемом земельном участке с кадастровым номером 91:04:022002:205 :				
1.	Была исправлена выявленная реестровая ошибка в местоположении			

Сведения об уточняемых земельных участках, необходимые для исправления реестровых ошибок в сведениях о местоположении их границ

1. Сведения о характерных точках границ уточняемого земельного участка с кадастровым номером 91:04:022002:209 :

Система координат СК-63, зона 4

Зона № 4

Обозначение характерных точек границ	Координаты, м				Метод определения координат	Формулы, примененные для расчета средней квадратической погрешности определения координат характерных точек границ (Mt), с подставленными в такие формулы значениями и итоговые (вычисленные) значения Mt, м	Описание закрепления точки
	содержатся в Едином государственном реестре недвижимости		определены в результате выполнения комплексных кадастровых работ				
	X	Y	X	Y			
1	2	3	4	5	6	7	8
145	4941732.56	4394898.19	4941732.90	4394898.20	Метод спутниковых геодезических измерений (определений)	$Mt = \sqrt{\Delta \Sigma \int \pm \frac{1}{4} \frac{1}{2} \frac{3}{4} 123 n}$	-
146	4941772.20	4394899.06	4941732.61	4394902.21	Метод спутниковых геодезических измерений (определений)	$Mt = \sqrt{\Delta \Sigma \int \pm \frac{1}{4} \frac{1}{2} \frac{3}{4} 123 n}$	-
147	4941772.28	4394917.13	4941735.06	4394902.32	Метод спутниковых геодезических измерений (определений)	$Mt = \sqrt{\Delta \Sigma \int \pm \frac{1}{4} \frac{1}{2} \frac{3}{4} 123 n}$	-
148	4941735.15	4394917.28	4941734.35	4394917.27	Метод спутниковых геодезических измерений (определений)	$Mt = \sqrt{\Delta \Sigma \int \pm \frac{1}{4} \frac{1}{2} \frac{3}{4} 123 n}$	-
149	4941735.06	4394902.71	4941772.28	4394917.69	Метод спутниковых геодезических измерений (определений)	$Mt = \sqrt{\Delta \Sigma \int \pm \frac{1}{4} \frac{1}{2} \frac{3}{4} 123 n}$	-
150	4941732.57	4394902.73	4941772.80	4394899.99	Метод спутниковых геодезических измерений (определений)	$Mt = \sqrt{\Delta \Sigma \int \pm \frac{1}{4} \frac{1}{2} \frac{3}{4} 123 n}$	-
145	4941732.56	4394898.19	4941732.90	4394898.20	Метод спутниковых геодезических измерений (определений)	$Mt = \sqrt{\Delta \Sigma \int \pm \frac{1}{4} \frac{1}{2} \frac{3}{4} 123 n}$	-

2. Сведения о частях границ уточняемого земельного участка с кадастровым номером 91:04:022002:209 :

Обозначение части границ		Горизонтальное проложение (S), м	Описание прохождения части границ	Сведения о согласовании местоположения границ (согласовано/спорное)
от г.	до г.			
1	2	3	4	5
145	146	4.02	-	-
146	147	2.45	-	-

2. Сведения о частях границ уточняемого земельного участка с кадастровым номером 91:04:022002:209 :				
Обозначение части границ		Горизонтальное проложение (S), м	Описание прохождения части границ	Сведения о согласовании местоположения границ (согласовано/спорное)
от т.	до т.			
1	2	3	4	5
147	148	14.97	-	-
148	149	37.93	-	-
149	150	17.71	-	-
150	145	39.94	-	-
3. Сведения о характеристиках уточняемого земельного участка с кадастровым номером 91:04:022002:209 :				
№ п/п	Наименование характеристики		Значение характеристики	
1	2		3	
1.	Адрес земельного участка		-	
1.1.	Сведения о местоположении земельного участка (при отсутствии адреса) в структурированном в соответствии с федеральной информационной адресной системой виде		Российская Федерация, город Севастополь, внутригородское муниципальное образование Верхнесадовский муниципальный округ, село Верхнесадовое, улица Севастопольская, земельный участок 105	
1.2.	Дополнительные сведения о местоположении земельного участка		-	
2.	Площадь земельного участка ± величина погрешности определения (вычисления) площади (P ± ΔP), м2		702 ± 9	
3.	Формула, примененная для расчета предельной допустимой погрешности определения площади земельного участка, с подставленными значениями и итоговые (вычисленные) значения (ΔP), м2		$\Delta P = 3.5 * M_t * \sqrt{P} = 3.5 * 0,1 * \sqrt{702} = 9$	
4.	Площадь земельного участка согласно сведениям Единого государственного реестра недвижимости (P _{кад}), м2		700	
5.	Оценка расхождения P и P _{кад} (P - P _{кад}), м2		2	
6.	Предельные минимальный и максимальный размеры земельного участка (P _{мин} и P _{макс}), м2		- -	
7.	Кадастровый номер или иной государственный учетный номер (инвентарный) объекта недвижимости, расположенного на земельном участке		-	
8.	Вид (виды) разрешенного использования		для строительства и обслуживания жилого дома, хозяйственных построек и сооружений (приусадебный участок)	
8.1.	Дополнительные сведения об использовании земельного участка		-	
9.	Сведения о земельных участках (землях общего пользования, территории общего пользования), посредством которых обеспечивается доступ		Земли общего пользования	
10.	Иные сведения		-	
4. Пояснения к сведениям об уточняемом земельном участке с кадастровым номером 91:04:022002:209 :				
1.	Была исправлена выявленная реестровая ошибка в местоположении			

Сведения об уточняемых земельных участках, необходимые для исправления реестровых ошибок в сведениях о местоположении их границ

1. Сведения о характерных точках границ уточняемого земельного участка с кадастровым номером 91:04:022002:215 :

Система координат СК-63, зона 4

Зона № 4

Обозначение характерных точек границ	Координаты, м				Метод определения координат	Формулы, примененные для расчета средней квадратической погрешности определения координат характерных точек границ (Mt), с подставленными в такие формулы значениями и итоговые (вычисленные) значения Mt, м	Описание закрепления точки
	содержатся в Едином государственном реестре недвижимости		определены в результате выполнения комплексных кадастровых работ				
	X	Y	X	Y			
1	2	3	4	5	6	7	8
151	4941389.09	4395220.35	4941389.09	4395220.35	Метод спутниковых геодезических измерений (определений)	$Mt = \sqrt{\Delta \Sigma \int \pm \frac{1}{4} \frac{1}{2} \frac{3}{4} 123 n}$	-
152	4941393.33	4395220.25	4941389.55	4395236.19	Метод спутниковых геодезических измерений (определений)	$Mt = \sqrt{\Delta \Sigma \int \pm \frac{1}{4} \frac{1}{2} \frac{3}{4} 123 n}$	-
153	4941403.31	4395220.03	4941393.85	4395236.06	Метод спутниковых геодезических измерений (определений)	$Mt = \sqrt{\Delta \Sigma \int \pm \frac{1}{4} \frac{1}{2} \frac{3}{4} 123 n}$	-
154	4941424.80	4395219.56	4941403.83	4395235.76	Метод спутниковых геодезических измерений (определений)	$Mt = \sqrt{\Delta \Sigma \int \pm \frac{1}{4} \frac{1}{2} \frac{3}{4} 123 n}$	-
155	4941424.63	4395235.12	4941426.63	4395235.08	Метод спутниковых геодезических измерений (определений)	$Mt = \sqrt{\Delta \Sigma \int \pm \frac{1}{4} \frac{1}{2} \frac{3}{4} 123 n}$	-
156	4941403.83	4395235.76	4941426.80	4395219.45	Метод спутниковых геодезических измерений (определений)	$Mt = \sqrt{\Delta \Sigma \int \pm \frac{1}{4} \frac{1}{2} \frac{3}{4} 123 n}$	-
157	4941393.85	4395236.06	4941424.80	4395219.56	Метод спутниковых геодезических измерений (определений)	$Mt = \sqrt{\Delta \Sigma \int \pm \frac{1}{4} \frac{1}{2} \frac{3}{4} 123 n}$	-
158	4941389.55	4395236.19	4941403.31	4395220.03	Метод спутниковых геодезических измерений (определений)	$Mt = \sqrt{\Delta \Sigma \int \pm \frac{1}{4} \frac{1}{2} \frac{3}{4} 123 n}$	-
152	-	-	4941393.33	4395220.25	Метод спутниковых геодезических измерений (определений)	$Mt = \sqrt{\Delta \Sigma \int \pm \frac{1}{4} \frac{1}{2} \frac{3}{4} 123 n}$	-

1. Сведения о характерных точках границ уточняемого земельного участка с кадастровым номером 91:04:022002:215 :							
Система координат СК-63, зона 4							Зона № 4
Обозначение характерных точек границ	Координаты, м				Метод определения координат	Формулы, примененные для расчета средней квадратической погрешности определения координат характерных точек границ (Mt), с подставленными в такие формулы значениями и итоговые (вычисленные) значения Mt, м	Описание закрепления точки
	содержатся в Едином государственном реестре недвижимости		определены в результате выполнения комплексных кадастровых работ				
	X	Y	X	Y			
1	2	3	4	5	6	7	8
151	4941389.09	4395220.35	4941389.09	4395220.35	Метод спутниковых геодезических измерений (определений)	$Mt = \sqrt{\Delta \Sigma \int \pm \frac{1}{4} \frac{1}{2} \frac{3}{4} 123 n}$	-
2. Сведения о частях границ уточняемого земельного участка с кадастровым номером 91:04:022002:215 :							
Обозначение части границ		Горизонтальное проложение (S), м	Описание прохождения части границ	Сведения о согласовании местоположения границ (согласовано/спорное)			
от т.	до т.						
1	2	3	4	5			
151	152	15.85	-	-			
152	153	4.30	-	-			
153	154	9.98	-	-			
154	155	22.81	-	-			
155	156	15.63	-	-			
156	157	2.00	-	-			
157	158	21.50	-	-			
158	152	9.98	-	-			
152	151	4.24	-	-			
3. Сведения о характеристиках уточняемого земельного участка с кадастровым номером 91:04:022002:215 :							
№ п/п	Наименование характеристики			Значение характеристики			
1	2			3			
1.	Адрес земельного участка			-			
1.1.	Сведения о местоположении земельного участка (при отсутствии адреса) в структурированном в соответствии с федеральной информационной адресной системой виде			Российская Федерация, город Севастополь, Нахимовский район, в границах землепользования СТ "Заречный", уч. № 47			
1.2.	Дополнительные сведения о местоположении земельного участка			-			
2.	Площадь земельного участка ± величина погрешности определения (вычисления) площади (P ± ΔP), м2			587 ± 212			
3.	Формула, примененная для расчета предельной допустимой погрешности определения площади земельного участка, с подставленными значениями и итоговые (вычисленные) значения (ΔP), м2			$\Delta P = 3.5 * Mt * \sqrt{P} = 3.5 * 2,5 * \sqrt{587} = 212$			
4.	Площадь земельного участка согласно сведениям Единого государственного реестра недвижимости (Pкад), м2			556			

3. Сведения о характеристиках уточняемого земельного участка с кадастровым номером 91:04:022002:215 :		
№ п/п	Наименование характеристики	Значение характеристики
1	2	3
5.	Оценка расхождения Р и Ркад (Р - Ркад), м2	31
6.	Предельные минимальный и максимальный размеры земельного участка (Рмин и Рмакс), м2	- -
7.	Кадастровый номер или иной государственный учетный номер (инвентарный) объекта недвижимости, расположенного на земельном участке	91:04:022002:714
8.	Вид (виды) разрешенного использования	для ведения садоводства
8.1.	Дополнительные сведения об использовании земельного участка	-
9.	Сведения о земельных участках (землях общего пользования, территории общего пользования), посредством которых обеспечивается доступ	Земли общего пользования
10.	Иные сведения	-
4. Пояснения к сведениям об уточняемом земельном участке с кадастровым номером 91:04:022002:215 :		
1.	Была исправлена выявленная реестровая ошибка в местоположении	

Сведения об уточняемых земельных участках, необходимые для исправления реестровых ошибок в сведениях о местоположении их границ

1. Сведения о характерных точках границ уточняемого земельного участка с кадастровым номером 91:04:022002:22 :

Система координат СК-63, зона 4

Зона № 4

Обозначение характерных точек границ	Координаты, м				Метод определения координат	Формулы, примененные для расчета средней квадратической погрешности определения координат характерных точек границ (Mt), с подставленными в такие формулы значениями и итоговые (вычисленные) значения Mt, м	Описание закрепления точки
	содержатся в Едином государственном реестре недвижимости		определены в результате выполнения комплексных кадастровых работ				
	X	Y	X	Y			
1	2	3	4	5	6	7	8
159	4941772.88	4396071.47	4941826.24	4396073.51	Метод спутниковых геодезических измерений (определений)	$Mt = \sqrt{\Delta \Sigma \int \pm \frac{1}{4} \frac{1}{2} \frac{3}{4} 123 n}$	-
160	4941773.09	4396071.00	4941820.60	4396091.22	Метод спутниковых геодезических измерений (определений)	$Mt = \sqrt{\Delta \Sigma \int \pm \frac{1}{4} \frac{1}{2} \frac{3}{4} 123 n}$	-
161	4941795.68	4396075.41	4941811.11	4396088.78	Метод спутниковых геодезических измерений (определений)	$Mt = \sqrt{\Delta \Sigma \int \pm \frac{1}{4} \frac{1}{2} \frac{3}{4} 123 n}$	-
162	4941797.29	4396076.54	4941808.58	4396094.73	Метод спутниковых геодезических измерений (определений)	$Mt = \sqrt{\Delta \Sigma \int \pm \frac{1}{4} \frac{1}{2} \frac{3}{4} 123 n}$	-
163	4941790.34	4396098.72	4941808.55	4396100.67	Метод спутниковых геодезических измерений (определений)	$Mt = \sqrt{\Delta \Sigma \int \pm \frac{1}{4} \frac{1}{2} \frac{3}{4} 123 n}$	-
164	4941766.68	4396092.90	4941811.71	4396106.12	Метод спутниковых геодезических измерений (определений)	$Mt = \sqrt{\Delta \Sigma \int \pm \frac{1}{4} \frac{1}{2} \frac{3}{4} 123 n}$	-
165	4941763.37	4396100.98	4941815.94	4396107.79	Метод спутниковых геодезических измерений (определений)	$Mt = \sqrt{\Delta \Sigma \int \pm \frac{1}{4} \frac{1}{2} \frac{3}{4} 123 n}$	-
166	4941760.94	4396105.99	4941821.05	4396094.06	Метод спутниковых геодезических измерений (определений)	$Mt = \sqrt{\Delta \Sigma \int \pm \frac{1}{4} \frac{1}{2} \frac{3}{4} 123 n}$	-
167	4941757.13	4396103.65	4941843.79	4396098.71	Метод спутниковых геодезических измерений (определений)	$Mt = \sqrt{\Delta \Sigma \int \pm \frac{1}{4} \frac{1}{2} \frac{3}{4} 123 n}$	-

1. Сведения о характерных точках границ уточняемого земельного участка с кадастровым номером 91:04:022002:22 :							
Система координат СК-63, зона 4						Зона № 4	
Обозначение характерных точек границ	Координаты, м				Метод определения координат	Формулы, примененные для расчета средней квадратической погрешности определения координат характерных точек границ (Mt), с подставленными в такие формулы значениями и итоговые (вычисленные) значения Mt, м	Описание закрепления точки
	содержатся в Едином государственном реестре недвижимости		определены в результате выполнения комплексных кадастровых работ				
	X	Y	X	Y			
1	2	3	4	5	6	7	8
168	4941755.35	4396100.77	4941850.53	4396076.44	Метод спутниковых геодезических измерений (определений)	$Mt = \sqrt{\Delta \Sigma \int \pm \frac{1}{4} \frac{1}{2} \frac{3}{4} 123 n}$	-
169	4941755.04	4396094.49	4941849.42	4396075.67	Метод спутниковых геодезических измерений (определений)	$Mt = \sqrt{\Delta \Sigma \int \pm \frac{1}{4} \frac{1}{2} \frac{3}{4} 123 n}$	-
170	4941757.13	4396088.68	-	-	-	0.1	-
171	4941766.62	4396091.12	-	-	-	0.1	-
159	4941772.88	4396071.47	4941826.24	4396073.51	Метод спутниковых геодезических измерений (определений)	$Mt = \sqrt{\Delta \Sigma \int \pm \frac{1}{4} \frac{1}{2} \frac{3}{4} 123 n}$	-
2. Сведения о частях границ уточняемого земельного участка с кадастровым номером 91:04:022002:22 :							
Обозначение части границ		Горизонтальное проложение (S), м	Описание прохождения части границ	Сведения о согласовании местоположения границ (согласовано/спорное)			
от т.	до т.						
1	2	3	4	5			
159	160	18.59	-	-			
160	161	9.80	-	-			
161	162	6.47	-	-			
162	163	5.94	-	-			
163	164	6.30	-	-			
164	165	4.55	-	-			
165	166	14.65	-	-			
166	167	23.21	-	-			
167	168	23.27	-	-			
168	169	1.35	-	-			
169	159	23.28	-	-			
3. Сведения о характеристиках уточняемого земельного участка с кадастровым номером 91:04:022002:22 :							
№ п/п	Наименование характеристики			Значение характеристики			
1	2			3			
1.	Адрес земельного участка			-			

3. Сведения о характеристиках уточняемого земельного участка с кадастровым номером 91:04:022002:22 :		
№ п/п	Наименование характеристики	Значение характеристики
1	2	3
1.1.	Сведения о местоположении земельного участка (при отсутствии адреса) в структурированном в соответствии с федеральной информационной адресной системой виде	Российская Федерация, город Севастополь, село Верхнесадовое, улица Севастопольская, 23
1.2.	Дополнительные сведения о местоположении земельного участка	-
2.	Площадь земельного участка ± величина погрешности определения (вычисления) площади ($P \pm \Delta P$), м ²	710 ± 9
3.	Формула, примененная для расчета предельной допустимой погрешности определения площади земельного участка, с подставленными значениями и итоговые (вычисленные) значения (ΔP), м ²	$\Delta P = 3.5 * M_{it} * \sqrt{P} = 3.5 * 0,1 * \sqrt{710} = 9$
4.	Площадь земельного участка согласно сведениям Единого государственного реестра недвижимости ($P_{кад}$), м ²	715
5.	Оценка расхождения P и $P_{кад}$ ($P - P_{кад}$), м ²	5
6.	Предельные минимальный и максимальный размеры земельного участка ($P_{мин}$ и $P_{макс}$), м ²	- -
7.	Кадастровый номер или иной государственный учетный номер (инвентарный) объекта недвижимости, расположенного на земельном участке	91:04:022001:90
8.	Вид (виды) разрешенного использования	для строительства и обслуживания жилого дома, хозяйственных построек и сооружений (приусадебный участок)
8.1.	Дополнительные сведения об использовании земельного участка	-
9.	Сведения о земельных участках (землях общего пользования, территории общего пользования), посредством которых обеспечивается доступ	Земли общего пользования
10.	Иные сведения	-
4. Пояснения к сведениям об уточняемом земельном участке с кадастровым номером 91:04:022002:22 :		
1.	Была исправлена выявленная реестровая ошибка в местоположении	

Сведения об уточняемых земельных участках, необходимые для исправления реестровых ошибок в сведениях о местоположении их границ

1. Сведения о характерных точках границ уточняемого земельного участка с кадастровым номером 91:04:022002:222 :

Система координат СК-63, зона 4

Зона № 4

Обозначение характерных точек границ	Координаты, м				Метод определения координат	Формулы, примененные для расчета средней квадратической погрешности определения координат характерных точек границ (Mt), с подставленными в такие формулы значениями и итоговые (вычисленные) значения Mt, м	Описание закрепления точки
	содержатся в Едином государственном реестре недвижимости		определены в результате выполнения комплексных кадастровых работ				
	X	Y	X	Y			
1	2	3	4	5	6	7	8
172	4941838.86	4395331.10	4941838.89	4395331.38	Метод спутниковых геодезических измерений (определений)	$Mt = \sqrt{\Delta \Sigma \int \pm \frac{1}{4} \frac{1}{2} \frac{3}{4} 123 n}$	-
173	4941800.84	4395327.88	4941841.24	4395311.49	Метод спутниковых геодезических измерений (определений)	$Mt = \sqrt{\Delta \Sigma \int \pm \frac{1}{4} \frac{1}{2} \frac{3}{4} 123 n}$	-
174	4941801.42	4395321.79	4941827.52	4395310.04	Метод спутниковых геодезических измерений (определений)	$Mt = \sqrt{\Delta \Sigma \int \pm \frac{1}{4} \frac{1}{2} \frac{3}{4} 123 n}$	-
175	4941810.11	4395310.85	4941827.22	4395312.88	Метод спутниковых геодезических измерений (определений)	$Mt = \sqrt{\Delta \Sigma \int \pm \frac{1}{4} \frac{1}{2} \frac{3}{4} 123 n}$	-
176	4941841.26	4395311.34	4941809.77	4395311.23	Метод спутниковых геодезических измерений (определений)	$Mt = \sqrt{\Delta \Sigma \int \pm \frac{1}{4} \frac{1}{2} \frac{3}{4} 123 n}$	-
н188У	-	-	4941801.59	4395320.80	Метод спутниковых геодезических измерений (определений)	$Mt = \sqrt{\Delta \Sigma \int \pm \frac{1}{4} \frac{1}{2} \frac{3}{4} 123 n}$	-
н189У	-	-	4941800.14	4395327.81	Метод спутниковых геодезических измерений (определений)	$Mt = \sqrt{\Delta \Sigma \int \pm \frac{1}{4} \frac{1}{2} \frac{3}{4} 123 n}$	-
172	4941838.86	4395331.10	4941838.89	4395331.38	Метод спутниковых геодезических измерений (определений)	$Mt = \sqrt{\Delta \Sigma \int \pm \frac{1}{4} \frac{1}{2} \frac{3}{4} 123 n}$	-

2. Сведения о частях границ уточняемого земельного участка с кадастровым номером 91:04:022002:222 :				
Обозначение части границ		Горизонтальное проложение (S), м	Описание прохождения части границ	Сведения о согласовании местоположения границ (согласовано/спорное)
от т.	до т.			
1	2	3	4	5
172	173	20.03	-	-
173	174	13.80	-	-
174	175	2.86	-	-
175	176	17.53	-	-
176	н188У	12.59	-	-
н188У	н189У	7.16	-	-
н189У	172	38.91	-	-
3. Сведения о характеристиках уточняемого земельного участка с кадастровым номером 91:04:022002:222 :				
№ п/п	Наименование характеристики		Значение характеристики	
1	2		3	
1.	Адрес земельного участка		-	
1.1.	Сведения о местоположении земельного участка (при отсутствии адреса) в структурированном в соответствии с федеральной информационной адресной системой виде		Российская Федерация, город Севастополь, село Верхнесадовое, улица Севастопольская, 63/2	
1.2.	Дополнительные сведения о местоположении земельного участка		-	
2.	Площадь земельного участка ± величина погрешности определения (вычисления) площади ($P \pm \Delta P$), м ²		669 ± 9	
3.	Формула, примененная для расчета предельной допустимой погрешности определения площади земельного участка, с подставленными значениями и итоговые (вычисленные) значения (ΔP), м ²		$\Delta P = 3.5 * M_t * \sqrt{P} = 3.5 * 0,1 * \sqrt{669} = 9$	
4.	Площадь земельного участка согласно сведениям Единого государственного реестра недвижимости (Ркад), м ²		670	
5.	Оценка расхождения P и Ркад (P - Ркад), м ²		1	
6.	Предельные минимальный и максимальный размеры земельного участка (Рмин и Рмакс), м ²		-	
7.	Кадастровый номер или иной государственный учетный номер (инвентарный) объекта недвижимости, расположенного на земельном участке		-	
8.	Вид (виды) разрешенного использования		Для строительства и обслуживания жилого дома, хозяйственных построек и сооружений (приусадебный участок)	
8.1.	Дополнительные сведения об использовании земельного участка		-	
9.	Сведения о земельных участках (землях общего пользования, территории общего пользования), посредством которых обеспечивается доступ		Земли общего пользования	
10.	Иные сведения		-	
4. Пояснения к сведениям об уточняемом земельном участке с кадастровым номером 91:04:022002:222 :				
1.	Была исправлена выявленная реестровая ошибка в местоположении			

Сведения об уточняемых земельных участках, необходимые для исправления реестровых ошибок в сведениях о местоположении их границ

1. Сведения о характерных точках границ уточняемого земельного участка с кадастровым номером 91:04:022002:254 :

Система координат СК-63, зона 4

Зона № 4

Обозначение характерных точек границ	Координаты, м				Метод определения координат	Формулы, примененные для расчета средней квадратической погрешности определения координат характерных точек границ (Mt), с подставленными в такие формулы значениями и итоговые (вычисленные) значения Mt, м	Описание закрепления точки
	содержатся в Едином государственном реестре недвижимости		определены в результате выполнения комплексных кадастровых работ				
	X	Y	X	Y			
1	2	3	4	5	6	7	8
177	4941794.42	4395619.99	4941796.23	4395617.48	Метод спутниковых геодезических измерений (определений)	$Mt = \sqrt{\Delta \Sigma \int \pm \frac{1}{4} \frac{1}{2} \frac{3}{4} 123 n}$	-
178	4941796.86	4395627.95	4941799.48	4395642.73	Метод спутниковых геодезических измерений (определений)	$Mt = \sqrt{\Delta \Sigma \int \pm \frac{1}{4} \frac{1}{2} \frac{3}{4} 123 n}$	-
179	4941798.84	4395645.26	4941800.95	4395659.88	Метод спутниковых геодезических измерений (определений)	$Mt = \sqrt{\Delta \Sigma \int \pm \frac{1}{4} \frac{1}{2} \frac{3}{4} 123 n}$	-
180	4941800.59	4395660.52	4941785.53	4395663.88	Метод спутниковых геодезических измерений (определений)	$Mt = \sqrt{\Delta \Sigma \int \pm \frac{1}{4} \frac{1}{2} \frac{3}{4} 123 n}$	-
181	4941786.27	4395663.69	4941784.87	4395660.17	Метод спутниковых геодезических измерений (определений)	$Mt = \sqrt{\Delta \Sigma \int \pm \frac{1}{4} \frac{1}{2} \frac{3}{4} 123 n}$	-
182	4941783.10	4395654.14	4941777.89	4395620.52	Метод спутниковых геодезических измерений (определений)	$Mt = \sqrt{\Delta \Sigma \int \pm \frac{1}{4} \frac{1}{2} \frac{3}{4} 123 n}$	-
183	4941777.63	4395623.40	4941788.51	4395618.53	Метод спутниковых геодезических измерений (определений)	$Mt = \sqrt{\Delta \Sigma \int \pm \frac{1}{4} \frac{1}{2} \frac{3}{4} 123 n}$	-
177	4941794.42	4395619.99	4941796.23	4395617.48	Метод спутниковых геодезических измерений (определений)	$Mt = \sqrt{\Delta \Sigma \int \pm \frac{1}{4} \frac{1}{2} \frac{3}{4} 123 n}$	-

2. Сведения о частях границ уточняемого земельного участка с кадастровым номером 91:04:022002:254 :				
Обозначение части границ		Горизонтальное проложение (S), м	Описание прохождения части границ	Сведения о согласовании местоположения границ (согласовано/спорное)
от т.	до т.			
1	2	3	4	5
177	178	25.46	-	-
178	179	17.21	-	-
179	180	15.93	-	-
180	181	3.77	-	-
181	182	40.26	-	-
182	183	10.80	-	-
183	177	7.79	-	-
3. Сведения о характеристиках уточняемого земельного участка с кадастровым номером 91:04:022002:254 :				
№ п/п	Наименование характеристики		Значение характеристики	
1	2		3	
1.	Адрес земельного участка		-	
1.1.	Сведения о местоположении земельного участка (при отсутствии адреса) в структурированном в соответствии с федеральной информационной адресной системой виде		Российская Федерация, город Севастополь, внутригородское муниципальное образование Верхнесадовский муниципальный округ, село Верхнесадовое, улица Цибулько, земельный участок 10	
1.2.	Дополнительные сведения о местоположении земельного участка		-	
2.	Площадь земельного участка ± величина погрешности определения (вычисления) площади (P ± ΔP), м ²		757 ± 10	
3.	Формула, примененная для расчета предельной допустимой погрешности определения площади земельного участка, с подставленными значениями и итоговые (вычисленные) значения (ΔP), м ²		$\Delta P = 3.5 * M_t * \sqrt{P} = 3.5 * 0,1 * \sqrt{757} = 10$	
4.	Площадь земельного участка согласно сведениям Единого государственного реестра недвижимости (P _{кад}), м ²		700	
5.	Оценка расхождения P и P _{кад} (P - P _{кад}), м ²		57	
6.	Предельные минимальный и максимальный размеры земельного участка (P _{мин} и P _{макс}), м ²		- -	
7.	Кадастровый номер или иной государственный учетный номер (инвентарный) объекта недвижимости, расположенного на земельном участке		91:04:022001:957	
8.	Вид (виды) разрешенного использования		2.1 "Для индивидуального жилищного строительства"	
8.1.	Дополнительные сведения об использовании земельного участка		-	
9.	Сведения о земельных участках (землях общего пользования, территории общего пользования), посредством которых обеспечивается доступ		Земли общего пользования	
10.	Иные сведения		-	
4. Пояснения к сведениям об уточняемом земельном участке с кадастровым номером 91:04:022002:254 :				
1.	Была исправлена выявленная реестровая ошибка в местоположении			

Сведения об уточняемых земельных участках, необходимые для исправления реестровых ошибок в сведениях о местоположении их границ

1. Сведения о характерных точках границ уточняемого земельного участка с кадастровым номером 91:04:022002:288 :

Система координат СК-63, зона 4

Зона № 4

Обозначение характерных точек границ	Координаты, м				Метод определения координат	Формулы, примененные для расчета средней квадратической погрешности определения координат характерных точек границ (Mt), с подставленными в такие формулы значениями и итоговые (вычисленные) значения Mt, м	Описание закрепления точки
	содержатся в Едином государственном реестре недвижимости		определены в результате выполнения комплексных кадастровых работ				
	X	Y	X	Y			
1	2	3	4	5	6	7	8
184	4941400.67	4394936.20	4941400.29	4394936.19	Метод спутниковых геодезических измерений (определений)	$Mt = \sqrt{\Delta \Sigma \int \pm \frac{1}{4} \frac{1}{2} \frac{3}{4} 123 n}$	-
185	4941429.17	4394937.05	4941400.12	4394950.16	Метод спутниковых геодезических измерений (определений)	$Mt = \sqrt{\Delta \Sigma \int \pm \frac{1}{4} \frac{1}{2} \frac{3}{4} 123 n}$	-
186	4941428.68	4394951.26	4941428.36	4394951.24	Метод спутниковых геодезических измерений (определений)	$Mt = \sqrt{\Delta \Sigma \int \pm \frac{1}{4} \frac{1}{2} \frac{3}{4} 123 n}$	-
187	4941400.58	4394950.28	4941431.13	4394951.35	Метод спутниковых геодезических измерений (определений)	$Mt = \sqrt{\Delta \Sigma \int \pm \frac{1}{4} \frac{1}{2} \frac{3}{4} 123 n}$	-
338	-	-	4941431.03	4394937.16	Метод спутниковых геодезических измерений (определений)	$Mt = \sqrt{\Delta \Sigma \int \pm \frac{1}{4} \frac{1}{2} \frac{3}{4} 123 n}$	-
184	4941400.67	4394936.20	4941400.29	4394936.19	Метод спутниковых геодезических измерений (определений)	$Mt = \sqrt{\Delta \Sigma \int \pm \frac{1}{4} \frac{1}{2} \frac{3}{4} 123 n}$	-

2. Сведения о частях границ уточняемого земельного участка с кадастровым номером 91:04:022002:288 :

Обозначение части границ		Горизонтальное проложение (S), м	Описание прохождения части границ	Сведения о согласовании местоположения границ (согласовано/спорное)
от т.	до т.			
1	2	3	4	5
184	185	13.97	-	-
185	186	28.26	-	-
186	187	2.77	-	-
187	338	14.19	-	-
338	184	30.76	-	-

3. Сведения о характеристиках уточняемого земельного участка с кадастровым номером 91:04:022002:288 :		
№ п/п	Наименование характеристики	Значение характеристики
1	2	3
1.	Адрес земельного участка	-
1.1.	Сведения о местоположении земельного участка (при отсутствии адреса) в структурированном в соответствии с федеральной информационной адресной системой виде	Российская Федерация, город Севастополь, Нахимовский район, в границах землепользования СТ "Заречный", уч. № 27
1.2.	Дополнительные сведения о местоположении земельного участка	-
2.	Площадь земельного участка ± величина погрешности определения (вычисления) площади ($P \pm \Delta P$), м ²	435 ± 7
3.	Формула, примененная для расчета предельной допустимой погрешности определения площади земельного участка, с подставленными значениями и итоговые (вычисленные) значения (ΔP), м ²	$\Delta P = 3.5 * M_t * \sqrt{P} = 3.5 * 0,1 * \sqrt{435} = 7$
4.	Площадь земельного участка согласно сведениям Единого государственного реестра недвижимости ($P_{\text{кад}}$), м ²	401
5.	Оценка расхождения P и $P_{\text{кад}}$ ($P - P_{\text{кад}}$), м ²	34
6.	Предельные минимальный и максимальный размеры земельного участка ($P_{\text{мин}}$ и $P_{\text{макс}}$), м ²	- -
7.	Кадастровый номер или иной государственный учетный номер (инвентарный) объекта недвижимости, расположенного на земельном участке	91:04:022002:309
8.	Вид (виды) разрешенного использования	13.2 "Ведение садоводства"
8.1.	Дополнительные сведения об использовании земельного участка	-
9.	Сведения о земельных участках (землях общего пользования, территории общего пользования), посредством которых обеспечивается доступ	91:04:022002:93
10.	Иные сведения	-
4. Пояснения к сведениям об уточняемом земельном участке с кадастровым номером 91:04:022002:288 :		
1.	Была исправлена выявленная реестровая ошибка в местоположении	

Сведения об уточняемых земельных участках, необходимые для исправления реестровых ошибок в сведениях о местоположении их границ

1. Сведения о характерных точках границ уточняемого земельного участка с кадастровым номером 91:04:022002:297 :

Система координат СК-63, зона 4

Зона № 4

Обозначение характерных точек границ	Координаты, м				Метод определения координат	Формулы, примененные для расчета средней квадратической погрешности определения координат характерных точек границ (Mt), с подставленными в такие формулы значениями и итоговые (вычисленные) значения Mt, м	Описание закрепления точки
	содержатся в Едином государственном реестре недвижимости		определены в результате выполнения комплексных кадастровых работ				
	X	Y	X	Y			
1	2	3	4	5	6	7	8
188	4941764.28	4395962.11	4941776.32	4395970.74	Метод спутниковых геодезических измерений (определений)	$Mt = \sqrt{\Delta \Sigma \int \pm \frac{1}{4} \frac{1}{2} \frac{3}{4} 123 n}$	-
189	4941776.32	4395970.74	4941761.35	4395960.10	Метод спутниковых геодезических измерений (определений)	$Mt = \sqrt{\Delta \Sigma \int \pm \frac{1}{4} \frac{1}{2} \frac{3}{4} 123 n}$	-
190	4941802.82	4395984.80	4941752.03	4395971.07	Метод спутниковых геодезических измерений (определений)	$Mt = \sqrt{\Delta \Sigma \int \pm \frac{1}{4} \frac{1}{2} \frac{3}{4} 123 n}$	-
191	4941847.13	4396006.98	4941790.84	4395997.63	Метод спутниковых геодезических измерений (определений)	$Mt = \sqrt{\Delta \Sigma \int \pm \frac{1}{4} \frac{1}{2} \frac{3}{4} 123 n}$	-
192	4941857.43	4396009.79	4941795.73	4395990.94	Метод спутниковых геодезических измерений (определений)	$Mt = \sqrt{\Delta \Sigma \int \pm \frac{1}{4} \frac{1}{2} \frac{3}{4} 123 n}$	-
193	4941854.32	4396028.13	4941830.43	4396011.69	Метод спутниковых геодезических измерений (определений)	$Mt = \sqrt{\Delta \Sigma \int \pm \frac{1}{4} \frac{1}{2} \frac{3}{4} 123 n}$	-
66	4941827.67	4396020.29	4941825.68	4396019.65	Метод спутниковых геодезических измерений (определений)	$Mt = \sqrt{\Delta \Sigma \int \pm \frac{1}{4} \frac{1}{2} \frac{3}{4} 123 n}$	-
65	4941831.04	4396012.05	4941840.31	4396024.53	Метод спутниковых геодезических измерений (определений)	$Mt = \sqrt{\Delta \Sigma \int \pm \frac{1}{4} \frac{1}{2} \frac{3}{4} 123 n}$	-
64	4941795.73	4395990.94	4941854.26	4396028.17	Метод спутниковых геодезических измерений (определений)	$Mt = \sqrt{\Delta \Sigma \int \pm \frac{1}{4} \frac{1}{2} \frac{3}{4} 123 n}$	-

1. Сведения о характерных точках границ уточняемого земельного участка с кадастровым номером 91:04:022002:297 :							
Система координат СК-63, зона 4						Зона № 4	
Обозначение характерных точек границ	Координаты, м				Метод определения координат	Формулы, примененные для расчета средней квадратической погрешности определения координат характерных точек границ (Mt), с подставленными в такие формулы значениями и итоговые (вычисленные) значения Mt, м	Описание закрепления точки
	содержатся в Едином государственном реестре недвижимости		определены в результате выполнения комплексных кадастровых работ				
	X	Y	X	Y			
1	2	3	4	5	6	7	8
63	4941791.32	4395997.79	4941857.43	4396009.79	Метод спутниковых геодезических измерений (определений)	$Mt = \sqrt{\Delta \Sigma \int \pm 1/4 1/2 3/4}^{123 n}$	-
62	4941753.46	4395972.59	4941847.13	4396006.98	Метод спутниковых геодезических измерений (определений)	$Mt = \sqrt{\Delta \Sigma \int \pm 1/4 1/2 3/4}^{123 n}$	-
61	4941752.69	4395971.76	4941825.65	4395998.16	Метод спутниковых геодезических измерений (определений)	$Mt = \sqrt{\Delta \Sigma \int \pm 1/4 1/2 3/4}^{123 n}$	-
н222У	-	-	4941819.11	4395994.84	Метод спутниковых геодезических измерений (определений)	$Mt = \sqrt{\Delta \Sigma \int \pm 1/4 1/2 3/4}^{123 n}$	-
н221У	-	-	4941815.21	4395991.77	Метод спутниковых геодезических измерений (определений)	$Mt = \sqrt{\Delta \Sigma \int \pm 1/4 1/2 3/4}^{123 n}$	-
н220У	-	-	4941806.61	4395986.93	Метод спутниковых геодезических измерений (определений)	$Mt = \sqrt{\Delta \Sigma \int \pm 1/4 1/2 3/4}^{123 n}$	-
188	4941764.28	4395962.11	4941776.32	4395970.74	Метод спутниковых геодезических измерений (определений)	$Mt = \sqrt{\Delta \Sigma \int \pm 1/4 1/2 3/4}^{123 n}$	-
2. Сведения о частях границ уточняемого земельного участка с кадастровым номером 91:04:022002:297 :							
Обозначение части границ		Горизонтальное проложение (S), м		Описание прохождения части границ	Сведения о согласовании местоположения границ (согласовано/спорное)		
от т.	до т.						
1	2	3		4	5		
188	189	18.37		-	-		
189	190	14.39		-	-		
190	191	47.03		-	-		
191	192	8.29		-	-		
192	193	40.43		-	-		

2. Сведения о частях границ уточняемого земельного участка с кадастровым номером 91:04:022002:297 :				
Обозначение части границ		Горизонтальное проложение (S), м	Описание прохождения части границ	Сведения о согласовании местоположения границ (согласовано/спорное)
от т.	до т.			
1	2	3	4	5
193	66	9.27	-	-
66	65	15.42	-	-
65	64	14.42	-	-
64	63	18.65	-	-
63	62	10.68	-	-
62	61	23.22	-	-
61	н222У	7.33	-	-
н222У	н221У	4.96	-	-
н221У	н220У	9.87	-	-
н220У	188	34.35	-	-
3. Сведения о характеристиках уточняемого земельного участка с кадастровым номером 91:04:022002:297 :				
№ п/п	Наименование характеристики		Значение характеристики	
1	2		3	
1.	Адрес земельного участка		-	
1.1.	Сведения о местоположении земельного участка (при отсутствии адреса) в структурированном в соответствии с федеральной информационной адресной системой виде		Российская Федерация, город Севастополь, село Верхнесадовое, улица Севастопольская, 29	
1.2.	Дополнительные сведения о местоположении земельного участка		-	
2.	Площадь земельного участка ± величина погрешности определения (вычисления) площади ($P \pm \Delta P$), м ²		1565 ± 14	
3.	Формула, примененная для расчета предельной допустимой погрешности определения площади земельного участка, с подставленными значениями и итоговые (вычисленные) значения (ΔP), м ²		$\Delta P = 3.5 * M_t * \sqrt{P} = 3.5 * 0,1 * \sqrt{1565} = 14$	
4.	Площадь земельного участка согласно сведениям Единого государственного реестра недвижимости (Ркад), м ²		1568	
5.	Оценка расхождения P и Ркад (P - Ркад), м ²		3	
6.	Предельные минимальный и максимальный размеры земельного участка (Рмин и Рмакс), м ²		-	
7.	Кадастровый номер или иной государственный учетный номер (инвентарный) объекта недвижимости, расположенного на земельном участке		91:04:022001:690	
8.	Вид (виды) разрешенного использования		2.1 "Для индивидуального жилищного строительства"	
8.1.	Дополнительные сведения об использовании земельного участка		-	
9.	Сведения о земельных участках (землях общего пользования, территории общего пользования), посредством которых обеспечивается доступ		Земли общего пользования	
10.	Иные сведения		-	
4. Пояснения к сведениям об уточняемом земельном участке с кадастровым номером 91:04:022002:297 :				
1.	Была исправлена выявленная реестровая ошибка в местоположении			

Сведения об уточняемых земельных участках, необходимые для исправления реестровых ошибок в сведениях о местоположении их границ

1. Сведения о характерных точках границ уточняемого земельного участка с кадастровым номером 91:04:022002:303 :

Система координат СК-63, зона 4

Зона № 4

Обозначение характерных точек границ	Координаты, м				Метод определения координат	Формулы, примененные для расчета средней квадратической погрешности определения координат характерных точек границ (Mt), с подставленными в такие формулы значениями и итоговые (вычисленные) значения Mt, м	Описание закрепления точки
	содержатся в Едином государственном реестре недвижимости		определены в результате выполнения комплексных кадастровых работ				
	X	Y	X	Y			
1	2	3	4	5	6	7	8
194	4941740.49	4395029.23	4941740.49	4395029.23	Метод спутниковых геодезических измерений (определений)	$Mt = \sqrt{\Delta \Sigma \int \pm \frac{1}{4} \frac{1}{2} \frac{3}{4} 123 n}$	-
195	4941745.87	4395027.71	4941745.87	4395027.71	Метод спутниковых геодезических измерений (определений)	$Mt = \sqrt{\Delta \Sigma \int \pm \frac{1}{4} \frac{1}{2} \frac{3}{4} 123 n}$	-
196	4941773.91	4395020.38	4941773.91	4395020.38	Метод спутниковых геодезических измерений (определений)	$Mt = \sqrt{\Delta \Sigma \int \pm \frac{1}{4} \frac{1}{2} \frac{3}{4} 123 n}$	-
197	4941781.40	4395018.29	4941781.40	4395018.29	Метод спутниковых геодезических измерений (определений)	$Mt = \sqrt{\Delta \Sigma \int \pm \frac{1}{4} \frac{1}{2} \frac{3}{4} 123 n}$	-
198	4941788.81	4395015.85	4941788.81	4395015.85	Метод спутниковых геодезических измерений (определений)	$Mt = \sqrt{\Delta \Sigma \int \pm \frac{1}{4} \frac{1}{2} \frac{3}{4} 123 n}$	-
199	4941790.09	4395019.72	4941790.25	4395014.65	Метод спутниковых геодезических измерений (определений)	$Mt = \sqrt{\Delta \Sigma \int \pm \frac{1}{4} \frac{1}{2} \frac{3}{4} 123 n}$	-
200	4941790.94	4395022.03	4941796.59	4395029.69	Метод спутниковых геодезических измерений (определений)	$Mt = \sqrt{\Delta \Sigma \int \pm \frac{1}{4} \frac{1}{2} \frac{3}{4} 123 n}$	-
201	4941792.57	4395021.59	4941799.56	4395036.56	Метод спутниковых геодезических измерений (определений)	$Mt = \sqrt{\Delta \Sigma \int \pm \frac{1}{4} \frac{1}{2} \frac{3}{4} 123 n}$	-
202	4941796.59	4395029.69	4941774.56	4395044.38	Метод спутниковых геодезических измерений (определений)	$Mt = \sqrt{\Delta \Sigma \int \pm \frac{1}{4} \frac{1}{2} \frac{3}{4} 123 n}$	-

1. Сведения о характерных точках границ уточняемого земельного участка с кадастровым номером 91:04:022002:303 :

Система координат СК-63, зона 4					Зона № 4		
Обозначение характерных точек границ	Координаты, м				Метод определения координат	Формулы, примененные для расчета средней квадратической погрешности определения координат характерных точек границ (Mt), с подставленными в такие формулы значениями и итоговые (вычисленные) значения Mt, м	Описание закрепления точки
	содержатся в Едином государственном реестре недвижимости		определены в результате выполнения комплексных кадастровых работ				
	X	Y	X	Y			
1	2	3	4	5	6	7	8
203	4941799.56	4395036.56	4941748.32	4395052.28	Метод спутниковых геодезических измерений (определений)	$Mt = \sqrt{\Delta \Sigma \int \pm \frac{1}{4} \frac{1}{2} \frac{3}{4} 123 n}$	-
204	4941774.56	4395044.38	4941745.61	4395052.34	Метод спутниковых геодезических измерений (определений)	$Mt = \sqrt{\Delta \Sigma \int \pm \frac{1}{4} \frac{1}{2} \frac{3}{4} 123 n}$	-
205	4941749.05	4395052.06	4941739.24	4395029.58	Метод спутниковых геодезических измерений (определений)	$Mt = \sqrt{\Delta \Sigma \int \pm \frac{1}{4} \frac{1}{2} \frac{3}{4} 123 n}$	-
206	4941748.27	4395049.04	-	-	-	0.1	-
207	4941744.93	4395037.44	-	-	-	0.1	-
208	4941743.94	4395034.29	-	-	-	0.1	-
209	4941741.99	4395034.84	-	-	-	0.1	-
194	4941740.49	4395029.23	4941740.49	4395029.23	Метод спутниковых геодезических измерений (определений)	$Mt = \sqrt{\Delta \Sigma \int \pm \frac{1}{4} \frac{1}{2} \frac{3}{4} 123 n}$	-

2. Сведения о частях границ уточняемого земельного участка с кадастровым номером 91:04:022002:303 :

Обозначение части границ		Горизонтальное проложение (S), м	Описание прохождения части границ	Сведения о согласовании местоположения границ (согласовано/спорное)
от т.	до т.			
1	2	3	4	5
194	195	5.59	-	-
195	196	28.98	-	-
196	197	7.78	-	-
197	198	7.80	-	-
198	199	1.87	-	-
199	200	16.32	-	-
200	201	7.48	-	-
201	202	26.19	-	-
202	203	27.40	-	-
203	204	2.71	-	-
204	205	23.63	-	-

2. Сведения о частях границ уточняемого земельного участка с кадастровым номером 91:04:022002:303 :				
Обозначение части границ		Горизонтальное проложение (S), м	Описание прохождения части границ	Сведения о согласовании местоположения границ (согласовано/спорное)
от т.	до т.			
1	2	3	4	5
205	194	1.30	-	-
3. Сведения о характеристиках уточняемого земельного участка с кадастровым номером 91:04:022002:303 :				
№ п/п	Наименование характеристики		Значение характеристики	
1	2		3	
1.	Адрес земельного участка		-	
1.1.	Сведения о местоположении земельного участка (при отсутствии адреса) в структурированном в соответствии с федеральной информационной адресной системой виде		Российская Федерация, город Севастополь, Нахимовский р-н, с Верхнесадовое, ул Севастопольская, д 95	
1.2.	Дополнительные сведения о местоположении земельного участка		-	
2.	Площадь земельного участка ± величина погрешности определения (вычисления) площади ($P \pm \Delta P$), м ²		1286 ± 13	
3.	Формула, примененная для расчета предельной допустимой погрешности определения площади земельного участка, с подставленными значениями и итоговые (вычисленные) значения (ΔP), м ²		$\Delta P = 3.5 * M_t * \sqrt{P} = 3.5 * 0,1 * \sqrt{1286} = 13$	
4.	Площадь земельного участка согласно сведениям Единого государственного реестра недвижимости (Ркад), м ²		1200	
5.	Оценка расхождения P и Ркад (P - Ркад), м ²		86	
6.	Предельные минимальный и максимальный размеры земельного участка (Рмин и Рмакс), м ²		- -	
7.	Кадастровый номер или иной государственный учетный номер (инвентарный) объекта недвижимости, расположенного на земельном участке		91:04:022001:1323 91:04:022001:1325 91:04:022001:1326 91:04:022001:893	
8.	Вид (виды) разрешенного использования		Для строительства и обслуживания жилого дома, хозяйственных построек и сооружений (приусадебный участок)	
8.1.	Дополнительные сведения об использовании земельного участка		-	
9.	Сведения о земельных участках (землях общего пользования, территории общего пользования), посредством которых обеспечивается доступ		Земли общего пользования	
10.	Иные сведения		-	
4. Пояснения к сведениям об уточняемом земельном участке с кадастровым номером 91:04:022002:303 :				
1.	Была исправлена выявленная реестровая ошибка в местоположении			

Сведения об уточняемых земельных участках, необходимые для исправления реестровых ошибок в сведениях о местоположении их границ

1. Сведения о характерных точках границ уточняемого земельного участка с кадастровым номером 91:04:022002:305 :

Система координат СК-63, зона 4

Зона № 4

Обозначение характерных точек границ	Координаты, м				Метод определения координат	Формулы, примененные для расчета средней квадратической погрешности определения координат характерных точек границ (Mt), с подставленными в такие формулы значениями и итоговые (вычисленные) значения Mt, м	Описание закрепления точки
	содержатся в Едином государственном реестре недвижимости		определены в результате выполнения комплексных кадастровых работ				
	X	Y	X	Y			
1	2	3	4	5	6	7	8
210	4941399.84	4394908.41	4941399.84	4394908.41	Метод спутниковых геодезических измерений (определений)	$Mt = \sqrt{\Delta \Sigma \int \pm \frac{1}{4} \frac{1}{2} \frac{3}{4} 123 n}$	-
211	4941429.68	4394909.40	4941431.50	4394909.46	Метод спутниковых геодезических измерений (определений)	$Mt = \sqrt{\Delta \Sigma \int \pm \frac{1}{4} \frac{1}{2} \frac{3}{4} 123 n}$	-
212	4941429.62	4394923.48	4941431.24	4394923.55	Метод спутниковых геодезических измерений (определений)	$Mt = \sqrt{\Delta \Sigma \int \pm \frac{1}{4} \frac{1}{2} \frac{3}{4} 123 n}$	-
213	4941400.89	4394922.22	4941399.93	4394922.08	Метод спутниковых геодезических измерений (определений)	$Mt = \sqrt{\Delta \Sigma \int \pm \frac{1}{4} \frac{1}{2} \frac{3}{4} 123 n}$	-
210	4941399.84	4394908.41	4941399.84	4394908.41	Метод спутниковых геодезических измерений (определений)	$Mt = \sqrt{\Delta \Sigma \int \pm \frac{1}{4} \frac{1}{2} \frac{3}{4} 123 n}$	-

2. Сведения о частях границ уточняемого земельного участка с кадастровым номером 91:04:022002:305 :

Обозначение части границ		Горизонтальное проложение (S), м	Описание прохождения части границ	Сведения о согласовании местоположения границ (согласовано/спорное)
от т.	до т.			
1	2	3	4	5
210	211	31.68	-	-
211	212	14.09	-	-
212	213	31.34	-	-
213	210	13.67	-	-

3. Сведения о характеристиках уточняемого земельного участка с кадастровым номером 91:04:022002:305 :		
№ п/п	Наименование характеристики	Значение характеристики
1	2	3
1.	Адрес земельного участка	-
1.1.	Сведения о местоположении земельного участка (при отсутствии адреса) в структурированном в соответствии с федеральной информационной адресной системой виде	Российская Федерация, город Севастополь, Нахимовский р-н, снт Заречный, уч 23
1.2.	Дополнительные сведения о местоположении земельного участка	-
2.	Площадь земельного участка \pm величина погрешности определения (вычисления) площади ($P \pm \Delta P$), м ²	437 \pm 183
3.	Формула, примененная для расчета предельной допустимой погрешности определения площади земельного участка, с подставленными значениями и итоговые (вычисленные) значения (ΔP), м ²	$\Delta P = 3.5 * M_t * \sqrt{P} = 3.5 * 2,5 * \sqrt{437} = 183$
4.	Площадь земельного участка согласно сведениям Единого государственного реестра недвижимости (Ркад), м ²	408
5.	Оценка расхождения P и Ркад (P - Ркад), м ²	29
6.	Предельные минимальный и максимальный размеры земельного участка (Рмин и Рмакс), м ²	- -
7.	Кадастровый номер или иной государственный учетный номер (инвентарный) объекта недвижимости, расположенного на земельном участке	91:04:022002:722
8.	Вид (виды) разрешенного использования	Для ведения садоводства
8.1.	Дополнительные сведения об использовании земельного участка	-
9.	Сведения о земельных участках (землях общего пользования, территории общего пользования), посредством которых обеспечивается доступ	91:04:022002:93
10.	Иные сведения	-
4. Пояснения к сведениям об уточняемом земельном участке с кадастровым номером 91:04:022002:305 :		
1.	Была исправлена выявленная реестровая ошибка в местоположении	

Сведения об уточняемых земельных участках, необходимые для исправления реестровых ошибок в сведениях о местоположении их границ

1. Сведения о характерных точках границ уточняемого земельного участка с кадастровым номером 91:04:022002:306 :

Система координат СК-63, зона 4

Зона № 4

Обозначение характерных точек границ	Координаты, м				Метод определения координат	Формулы, примененные для расчета средней квадратической погрешности определения координат характерных точек границ (Mt), с подставленными в такие формулы значениями и итоговые (вычисленные) значения Mt, м	Описание закрепления точки
	содержатся в Едином государственном реестре недвижимости		определены в результате выполнения комплексных кадастровых работ				
	X	Y	X	Y			
1	2	3	4	5	6	7	8
214	4941673.71	4396103.66	4941674.36	4396103.86	Метод спутниковых геодезических измерений (определений)	$Mt = \sqrt{\Delta \Sigma \int \pm \frac{1}{4} \frac{1}{2} \frac{3}{4} 123 n}$	-
215	4941709.05	4396114.76	4941709.05	4396114.76	Метод спутниковых геодезических измерений (определений)	$Mt = \sqrt{\Delta \Sigma \int \pm \frac{1}{4} \frac{1}{2} \frac{3}{4} 123 n}$	-
216	4941726.64	4396120.23	4941726.64	4396120.23	Метод спутниковых геодезических измерений (определений)	$Mt = \sqrt{\Delta \Sigma \int \pm \frac{1}{4} \frac{1}{2} \frac{3}{4} 123 n}$	-
217	4941727.81	4396120.59	4941727.81	4396120.59	Метод спутниковых геодезических измерений (определений)	$Mt = \sqrt{\Delta \Sigma \int \pm \frac{1}{4} \frac{1}{2} \frac{3}{4} 123 n}$	-
218	4941732.64	4396116.88	4941732.64	4396116.88	Метод спутниковых геодезических измерений (определений)	$Mt = \sqrt{\Delta \Sigma \int \pm \frac{1}{4} \frac{1}{2} \frac{3}{4} 123 n}$	-
219	4941734.61	4396117.52	4941737.11	4396117.84	Метод спутниковых геодезических измерений (определений)	$Mt = \sqrt{\Delta \Sigma \int \pm \frac{1}{4} \frac{1}{2} \frac{3}{4} 123 n}$	-
220	4941736.70	4396118.21	4941745.77	4396121.14	Метод спутниковых геодезических измерений (определений)	$Mt = \sqrt{\Delta \Sigma \int \pm \frac{1}{4} \frac{1}{2} \frac{3}{4} 123 n}$	-
221	4941745.77	4396121.14	4941758.84	4396128.79	Метод спутниковых геодезических измерений (определений)	$Mt = \sqrt{\Delta \Sigma \int \pm \frac{1}{4} \frac{1}{2} \frac{3}{4} 123 n}$	-
222	4941758.72	4396128.72	4941751.49	4396143.54	Метод спутниковых геодезических измерений (определений)	$Mt = \sqrt{\Delta \Sigma \int \pm \frac{1}{4} \frac{1}{2} \frac{3}{4} 123 n}$	-

1. Сведения о характерных точках границ уточняемого земельного участка с кадастровым номером 91:04:022002:306 :							
Система координат СК-63, зона 4							Зона № 4
Обозначение характерных точек границ	Координаты, м				Метод определения координат	Формулы, примененные для расчета средней квадратической погрешности определения координат характерных точек границ (Mt), с подставленными в такие формулы значениями и итоговые (вычисленные) значения Mt, м	Описание закрепления точки
	содержатся в Едином государственном реестре недвижимости		определены в результате выполнения комплексных кадастровых работ				
	X	Y	X	Y			
1	2	3	4	5	6	7	8
223	4941751.56	4396143.30	4941742.53	4396137.88	Метод спутниковых геодезических измерений (определений)	$Mt = \sqrt{\Delta \Sigma \int \pm 1/4 \ 1/2 \ 3/4 \ 123 \ n}$	-
224	4941742.65	4396137.67	4941741.33	4396139.87	Метод спутниковых геодезических измерений (определений)	$Mt = \sqrt{\Delta \Sigma \int \pm 1/4 \ 1/2 \ 3/4 \ 123 \ n}$	-
225	4941741.33	4396139.87	4941737.84	4396137.70	Метод спутниковых геодезических измерений (определений)	$Mt = \sqrt{\Delta \Sigma \int \pm 1/4 \ 1/2 \ 3/4 \ 123 \ n}$	-
226	4941737.84	4396137.70	4941738.55	4396136.59	Метод спутниковых геодезических измерений (определений)	$Mt = \sqrt{\Delta \Sigma \int \pm 1/4 \ 1/2 \ 3/4 \ 123 \ n}$	-
227	4941738.55	4396136.59	4941735.55	4396134.51	Метод спутниковых геодезических измерений (определений)	$Mt = \sqrt{\Delta \Sigma \int \pm 1/4 \ 1/2 \ 3/4 \ 123 \ n}$	-
228	4941735.55	4396134.51	4941734.11	4396133.52	Метод спутниковых геодезических измерений (определений)	$Mt = \sqrt{\Delta \Sigma \int \pm 1/4 \ 1/2 \ 3/4 \ 123 \ n}$	-
229	4941734.11	4396133.52	4941733.70	4396134.11	Метод спутниковых геодезических измерений (определений)	$Mt = \sqrt{\Delta \Sigma \int \pm 1/4 \ 1/2 \ 3/4 \ 123 \ n}$	-
230	4941733.70	4396134.11	4941730.23	4396133.58	Метод спутниковых геодезических измерений (определений)	$Mt = \sqrt{\Delta \Sigma \int \pm 1/4 \ 1/2 \ 3/4 \ 123 \ n}$	-
231	4941730.59	4396133.09	4941725.56	4396130.59	Метод спутниковых геодезических измерений (определений)	$Mt = \sqrt{\Delta \Sigma \int \pm 1/4 \ 1/2 \ 3/4 \ 123 \ n}$	-
232	4941728.11	4396132.30	4941713.80	4396127.68	Метод спутниковых геодезических измерений (определений)	$Mt = \sqrt{\Delta \Sigma \int \pm 1/4 \ 1/2 \ 3/4 \ 123 \ n}$	-

1. Сведения о характерных точках границ уточняемого земельного участка с кадастровым номером 91:04:022002:306 :

Система координат СК-63, зона 4						Зона № 4	
Обозначение характерных точек границ	Координаты, м				Метод определения координат	Формулы, примененные для расчета средней квадратической погрешности определения координат характерных точек границ (Mt), с подставленными в такие формулы значениями и итоговые (вычисленные) значения Mt, м	Описание закрепления точки
	содержатся в Едином государственном реестре недвижимости		определены в результате выполнения комплексных кадастровых работ				
	X	Y	X	Y			
1	2	3	4	5	6	7	8
233	4941713.80	4396127.68	4941682.12	4396120.59	Метод спутниковых геодезических измерений (определений)	$Mt = \sqrt{\Delta \Sigma \int \pm \frac{1}{4} \frac{1}{2} \frac{3}{4} 123 n}$	-
234	4941683.08	4396119.96	4941675.60	4396108.49	Метод спутниковых геодезических измерений (определений)	$Mt = \sqrt{\Delta \Sigma \int \pm \frac{1}{4} \frac{1}{2} \frac{3}{4} 123 n}$	-
235	4941672.16	4396107.26	-	-	-	0.1	-
214	4941673.71	4396103.66	4941674.36	4396103.86	Метод спутниковых геодезических измерений (определений)	$Mt = \sqrt{\Delta \Sigma \int \pm \frac{1}{4} \frac{1}{2} \frac{3}{4} 123 n}$	-

2. Сведения о частях границ уточняемого земельного участка с кадастровым номером 91:04:022002:306 :

Обозначение части границ		Горизонтальное проложение (S), м	Описание прохождения части границ	Сведения о согласовании местоположения границ (согласовано/спорное)
от т.	до т.			
1	2	3	4	5
214	215	36.36	-	-
215	216	18.42	-	-
216	217	1.22	-	-
217	218	6.09	-	-
218	219	4.57	-	-
219	220	9.27	-	-
220	221	15.14	-	-
221	222	16.48	-	-
222	223	10.60	-	-
223	224	2.32	-	-
224	225	4.11	-	-
225	226	1.32	-	-
226	227	3.65	-	-
227	228	1.75	-	-
228	229	0.72	-	-
229	230	3.51	-	-
230	231	5.55	-	-

2. Сведения о частях границ уточняемого земельного участка с кадастровым номером 91:04:022002:306 :				
Обозначение части границ		Горизонтальное проложение (S), м	Описание прохождения части границ	Сведения о согласовании местоположения границ (согласовано/спорное)
от т.	до т.			
1	2	3	4	5
231	232	12.11	-	-
232	233	32.46	-	-
233	234	13.74	-	-
234	214	4.79	-	-
3. Сведения о характеристиках уточняемого земельного участка с кадастровым номером 91:04:022002:306 :				
№ п/п	Наименование характеристики		Значение характеристики	
1	2		3	
1.	Адрес земельного участка		-	
1.1.	Сведения о местоположении земельного участка (при отсутствии адреса) в структурированном в соответствии с федеральной информационной адресной системой виде		Российская Федерация, город Севастополь, Нахимовский р-н, с Верхнесадовое, ул Пирогова, д 20	
1.2.	Дополнительные сведения о местоположении земельного участка		-	
2.	Площадь земельного участка ± величина погрешности определения (вычисления) площади ($P \pm \Delta P$), м ²		1115 ± 12	
3.	Формула, примененная для расчета предельной допустимой погрешности определения площади земельного участка, с подставленными значениями и итоговые (вычисленные) значения (ΔP), м ²		$\Delta P = 3.5 * M_t * \sqrt{P} = 3.5 * 0,1 * \sqrt{1115} = 12$	
4.	Площадь земельного участка согласно сведениям Единого государственного реестра недвижимости (Ркад), м ²		1115	
5.	Оценка расхождения P и Ркад (P - Ркад), м ²		-	
6.	Предельные минимальный и максимальный размеры земельного участка (Рмин и Рмакс), м ²		-	
7.	Кадастровый номер или иной государственный учетный номер (инвентарный) объекта недвижимости, расположенного на земельном участке		91:04:022002:660	
8.	Вид (виды) разрешенного использования		Для строительства и обслуживания жилого дома, хозяйственных построек и сооружений (приусадебный участок)	
8.1.	Дополнительные сведения об использовании земельного участка		-	
9.	Сведения о земельных участках (землях общего пользования, территории общего пользования), посредством которых обеспечивается доступ		Земли общего пользования	
10.	Иные сведения		-	
4. Пояснения к сведениям об уточняемом земельном участке с кадастровым номером 91:04:022002:306 :				
1.	Была исправлена выявленная реестровая ошибка в местоположении			

Сведения об уточняемых земельных участках, необходимые для исправления реестровых ошибок в сведениях о местоположении их границ

1. Сведения о характерных точках границ уточняемого земельного участка с кадастровым номером 91:04:022002:307 :

Система координат СК-63, зона 4

Зона № 4

Обозначение характерных точек границ	Координаты, м				Метод определения координат	Формулы, примененные для расчета средней квадратической погрешности определения координат характерных точек границ (Mt), с подставленными в такие формулы значениями и итоговые (вычисленные) значения Mt, м	Описание закрепления точки
	содержатся в Едином государственном реестре недвижимости		определены в результате выполнения комплексных кадастровых работ				
	X	Y	X	Y			
1	2	3	4	5	6	7	8
236	4941763.53	4395096.88	4941764.74	4395096.57	Метод спутниковых геодезических измерений (определений)	$Mt = \sqrt{\Delta \Sigma \int \pm 1/4 \ 1/2 \ 3/4 \ 123 \ n}$	-
237	4941790.08	4395090.03	4941790.08	4395090.03	Метод спутниковых геодезических измерений (определений)	$Mt = \sqrt{\Delta \Sigma \int \pm 1/4 \ 1/2 \ 3/4 \ 123 \ n}$	-
238	4941818.52	4395082.88	4941818.52	4395082.88	Метод спутниковых геодезических измерений (определений)	$Mt = \sqrt{\Delta \Sigma \int \pm 1/4 \ 1/2 \ 3/4 \ 123 \ n}$	-
239	4941820.29	4395082.24	4941820.29	4395082.24	Метод спутниковых геодезических измерений (определений)	$Mt = \sqrt{\Delta \Sigma \int \pm 1/4 \ 1/2 \ 3/4 \ 123 \ n}$	-
240	4941829.01	4395079.09	4941829.01	4395079.09	Метод спутниковых геодезических измерений (определений)	$Mt = \sqrt{\Delta \Sigma \int \pm 1/4 \ 1/2 \ 3/4 \ 123 \ n}$	-
241	4941835.78	4395092.90	4941835.78	4395092.90	Метод спутниковых геодезических измерений (определений)	$Mt = \sqrt{\Delta \Sigma \int \pm 1/4 \ 1/2 \ 3/4 \ 123 \ n}$	-
242	4941768.39	4395108.31	4941814.28	4395096.58	Метод спутниковых геодезических измерений (определений)	$Mt = \sqrt{\Delta \Sigma \int \pm 1/4 \ 1/2 \ 3/4 \ 123 \ n}$	-
243	4941766.47	4395103.79	4941814.52	4395099.02	Метод спутниковых геодезических измерений (определений)	$Mt = \sqrt{\Delta \Sigma \int \pm 1/4 \ 1/2 \ 3/4 \ 123 \ n}$	-
244	4941764.90	4395100.11	4941784.12	4395106.12	Метод спутниковых геодезических измерений (определений)	$Mt = \sqrt{\Delta \Sigma \int \pm 1/4 \ 1/2 \ 3/4 \ 123 \ n}$	-

1. Сведения о характерных точках границ уточняемого земельного участка с кадастровым номером 91:04:022002:307 :							
Система координат СК-63, зона 4						Зона № 4	
Обозначение характерных точек границ	Координаты, м				Метод определения координат	Формулы, примененные для расчета средней квадратической погрешности определения координат характерных точек границ (Mt), с подставленными в такие формулы значениями и итоговые (вычисленные) значения Mt, м	Описание закрепления точки
	содержатся в Едином государственном реестре недвижимости		определены в результате выполнения комплексных кадастровых работ				
	X	Y	X	Y			
1	2	3	4	5	6	7	8
242	-	-	4941768.39	4395108.31	Метод спутниковых геодезических измерений (определений)	$Mt = \sqrt{\Delta \Sigma \int \pm \frac{1}{4} \frac{1}{2} \frac{3}{4} 123 n}$	-
н230У	-	-	4941767.79	4395106.90	Метод спутниковых геодезических измерений (определений)	$Mt = \sqrt{\Delta \Sigma \int \pm \frac{1}{4} \frac{1}{2} \frac{3}{4} 123 n}$	-
н231У	-	-	4941766.32	4395103.46	Метод спутниковых геодезических измерений (определений)	$Mt = \sqrt{\Delta \Sigma \int \pm \frac{1}{4} \frac{1}{2} \frac{3}{4} 123 n}$	-
236	4941763.53	4395096.88	4941764.74	4395096.57	Метод спутниковых геодезических измерений (определений)	$Mt = \sqrt{\Delta \Sigma \int \pm \frac{1}{4} \frac{1}{2} \frac{3}{4} 123 n}$	-
2. Сведения о частях границ уточняемого земельного участка с кадастровым номером 91:04:022002:307 :							
Обозначение части границ		Горизонтальное проложение (S), м		Описание прохождения части границ	Сведения о согласовании местоположения границ (согласовано/спорное)		
от т.	до т.						
1	2	3		4	5		
236	237	26.17		-	-		
237	238	29.33		-	-		
238	239	1.88		-	-		
239	240	9.27		-	-		
240	241	15.38		-	-		
241	242	21.81		-	-		
242	243	2.45		-	-		
243	244	31.22		-	-		
244	242	15.88		-	-		
242	н230У	1.53		-	-		
н230У	н231У	3.74		-	-		
н231У	236	7.07		-	-		

3. Сведения о характеристиках уточняемого земельного участка с кадастровым номером 91:04:022002:307 :		
№ п/п	Наименование характеристики	Значение характеристики
1	2	3
1.	Адрес земельного участка	-
1.1.	Сведения о местоположении земельного участка (при отсутствии адреса) в структурированном в соответствии с федеральной информационной адресной системой виде	Российская Федерация, 299802, город Севастополь, село Верхнесадовое, улица Севастопольская, дом 89
1.2.	Дополнительные сведения о местоположении земельного участка	-
2.	Площадь земельного участка \pm величина погрешности определения (вычисления) площади ($P \pm \Delta P$), м ²	941 \pm 11
3.	Формула, примененная для расчета предельной допустимой погрешности определения площади земельного участка, с подставленными значениями и итоговые (вычисленные) значения (ΔP), м ²	$\Delta P = 3.5 * M_t * \sqrt{P} = 3.5 * 0,1 * \sqrt{941} = 11$
4.	Площадь земельного участка согласно сведениям Единого государственного реестра недвижимости ($P_{\text{кад}}$), м ²	907
5.	Оценка расхождения P и $P_{\text{кад}}$ ($P - P_{\text{кад}}$), м ²	34
6.	Предельные минимальный и максимальный размеры земельного участка ($P_{\text{мин}}$ и $P_{\text{макс}}$), м ²	- -
7.	Кадастровый номер или иной государственный учетный номер (инвентарный) объекта недвижимости, расположенного на земельном участке	-
8.	Вид (виды) разрешенного использования	Для строительства и обслуживания жилого дома, хозяйственных построек и сооружений (приусадебный участок)
8.1.	Дополнительные сведения об использовании земельного участка	-
9.	Сведения о земельных участках (землях общего пользования, территории общего пользования), посредством которых обеспечивается доступ	Земли общего пользования
10.	Иные сведения	-
4. Пояснения к сведениям об уточняемом земельном участке с кадастровым номером 91:04:022002:307 :		
1.	Была исправлена выявленная реестровая ошибка в местоположении	

Сведения об уточняемых земельных участках, необходимые для исправления реестровых ошибок в сведениях о местоположении их границ

1. Сведения о характерных точках границ уточняемого земельного участка с кадастровым номером 91:04:022002:308 :

Система координат СК-63, зона 4

Зона № 4

Обозначение характерных точек границ	Координаты, м				Метод определения координат	Формулы, примененные для расчета средней квадратической погрешности определения координат характерных точек границ (Mt), с подставленными в такие формулы значениями и итоговые (вычисленные) значения Mt, м	Описание закрепления точки
	содержатся в Едином государственном реестре недвижимости		определены в результате выполнения комплексных кадастровых работ				
	X	Y	X	Y			
1	2	3	4	5	6	7	8
245	4941389.79	4395062.66	4941389.79	4395062.66	Метод спутниковых геодезических измерений (определений)	$Mt = \sqrt{\Delta \Sigma \int \pm \frac{1}{4} \frac{1}{2} \frac{3}{4} 123 n}$	-
246	4941425.64	4395062.06	4941427.33	4395062.05	Метод спутниковых геодезических измерений (определений)	$Mt = \sqrt{\Delta \Sigma \int \pm \frac{1}{4} \frac{1}{2} \frac{3}{4} 123 n}$	-
46	4941425.39	4395076.82	4941427.11	4395076.81	Метод спутниковых геодезических измерений (определений)	$Mt = \sqrt{\Delta \Sigma \int \pm \frac{1}{4} \frac{1}{2} \frac{3}{4} 123 n}$	-
45	4941391.36	4395076.90	4941390.90	4395076.90	Метод спутниковых геодезических измерений (определений)	$Mt = \sqrt{\Delta \Sigma \int \pm \frac{1}{4} \frac{1}{2} \frac{3}{4} 123 n}$	-
44	4941390.90	4395076.90	4941390.67	4395070.64	Метод спутниковых геодезических измерений (определений)	$Mt = \sqrt{\Delta \Sigma \int \pm \frac{1}{4} \frac{1}{2} \frac{3}{4} 123 n}$	-
247	4941390.67	4395070.64	-	-	-	0.1	-
245	4941389.79	4395062.66	4941389.79	4395062.66	Метод спутниковых геодезических измерений (определений)	$Mt = \sqrt{\Delta \Sigma \int \pm \frac{1}{4} \frac{1}{2} \frac{3}{4} 123 n}$	-

2. Сведения о частях границ уточняемого земельного участка с кадастровым номером 91:04:022002:308 :

Обозначение части границ		Горизонтальное проложение (S), м	Описание прохождения части границ	Сведения о согласовании местоположения границ (согласовано/спорное)
от т.	до т.			
1	2	3	4	5
245	246	37.54	-	-
246	46	14.76	-	-
46	45	36.21	-	-
45	44	6.26	-	-

2. Сведения о частях границ уточняемого земельного участка с кадастровым номером 91:04:022002:308 :				
Обозначение части границ		Горизонтальное проложение (S), м	Описание прохождения части границ	Сведения о согласовании местоположения границ (согласовано/спорное)
от т.	до т.			
1	2	3	4	5
44	245	8.03	-	-
3. Сведения о характеристиках уточняемого земельного участка с кадастровым номером 91:04:022002:308 :				
№ п/п	Наименование характеристики		Значение характеристики	
1	2		3	
1.	Адрес земельного участка		-	
1.1.	Сведения о местоположении земельного участка (при отсутствии адреса) в структурированном в соответствии с федеральной информационной адресной системой виде		Российская Федерация, город Севастополь, Нахимовский р-н, ОК СТ Заречный, уч 36	
1.2.	Дополнительные сведения о местоположении земельного участка		-	
2.	Площадь земельного участка ± величина погрешности определения (вычисления) площади ($P \pm \Delta P$), м ²		533 ± 202	
3.	Формула, примененная для расчета предельной допустимой погрешности определения площади земельного участка, с подставленными значениями и итоговые (вычисленные) значения (ΔP), м ²		$\Delta P = 3.5 * M_t * \sqrt{P} = 3.5 * 2,5 * \sqrt{533} = 202$	
4.	Площадь земельного участка согласно сведениям Единого государственного реестра недвижимости (Ркад), м ²		508	
5.	Оценка расхождения P и Ркад (P - Ркад), м ²		25	
6.	Предельные минимальный и максимальный размеры земельного участка (Рмин и Рмакс), м ²		- -	
7.	Кадастровый номер или иной государственный учетный номер (инвентарный) объекта недвижимости, расположенного на земельном участке		-	
8.	Вид (виды) разрешенного использования		Для ведения садоводства	
8.1.	Дополнительные сведения об использовании земельного участка		-	
9.	Сведения о земельных участках (землях общего пользования, территории общего пользования), посредством которых обеспечивается доступ		Земли общего пользования	
10.	Иные сведения		-	
4. Пояснения к сведениям об уточняемом земельном участке с кадастровым номером 91:04:022002:308 :				
1.	Была исправлена выявленная реестровая ошибка в местоположении			

Сведения об уточняемых земельных участках, необходимые для исправления реестровых ошибок в сведениях о местоположении их границ

1. Сведения о характерных точках границ уточняемого земельного участка с кадастровым номером 91:04:022002:31 :

Система координат СК-63, зона 4

Зона № 4

Обозначение характерных точек границ	Координаты, м				Метод определения координат	Формулы, примененные для расчета средней квадратической погрешности определения координат характерных точек границ (Mt), с подставленными в такие формулы значениями и итоговые (вычисленные) значения Mt, м	Описание закрепления точки
	содержатся в Едином государственном реестре недвижимости		определены в результате выполнения комплексных кадастровых работ				
	X	Y	X	Y			
1	2	3	4	5	6	7	8
248	4941402.72	4394796.11	4941402.72	4394796.11	Метод спутниковых геодезических измерений (определений)	$Mt = \sqrt{\Delta \Sigma \int \pm \frac{1}{4} \frac{1}{2} \frac{3}{4} 123 n}$	-
249	4941429.87	4394796.75	4941401.89	4394810.39	Метод спутниковых геодезических измерений (определений)	$Mt = \sqrt{\Delta \Sigma \int \pm \frac{1}{4} \frac{1}{2} \frac{3}{4} 123 n}$	-
114	4941429.79	4394812.31	4941429.79	4394812.31	Метод спутниковых геодезических измерений (определений)	$Mt = \sqrt{\Delta \Sigma \int \pm \frac{1}{4} \frac{1}{2} \frac{3}{4} 123 n}$	-
113	4941401.90	4394809.95	4941431.81	4394812.43	Метод спутниковых геодезических измерений (определений)	$Mt = \sqrt{\Delta \Sigma \int \pm \frac{1}{4} \frac{1}{2} \frac{3}{4} 123 n}$	-
н232У	-	-	4941431.85	4394796.77	Метод спутниковых геодезических измерений (определений)	$Mt = \sqrt{\Delta \Sigma \int \pm \frac{1}{4} \frac{1}{2} \frac{3}{4} 123 n}$	-
249	-	-	4941429.87	4394796.75	Метод спутниковых геодезических измерений (определений)	$Mt = \sqrt{\Delta \Sigma \int \pm \frac{1}{4} \frac{1}{2} \frac{3}{4} 123 n}$	-
248	4941402.72	4394796.11	4941402.72	4394796.11	Метод спутниковых геодезических измерений (определений)	$Mt = \sqrt{\Delta \Sigma \int \pm \frac{1}{4} \frac{1}{2} \frac{3}{4} 123 n}$	-

2. Сведения о частях границ уточняемого земельного участка с кадастровым номером 91:04:022002:31 :

Обозначение части границ		Горизонтальное проложение (S), м	Описание прохождения части границ	Сведения о согласовании местоположения границ (согласовано/спорное)
от г.	до г.			
1	2	3	4	5
248	249	14.30	-	-
249	114	27.97	-	-

2. Сведения о частях границ уточняемого земельного участка с кадастровым номером 91:04:022002:31 :				
Обозначение части границ		Горизонтальное проложение (S), м	Описание прохождения части границ	Сведения о согласовании местоположения границ (согласовано/спорное)
от т.	до т.			
1	2	3	4	5
114	113	2.02	-	-
113	н232У	15.66	-	-
н232У	249	1.98	-	-
249	248	27.16	-	-
3. Сведения о характеристиках уточняемого земельного участка с кадастровым номером 91:04:022002:31 :				
№ п/п	Наименование характеристики		Значение характеристики	
1	2		3	
1.	Адрес земельного участка		-	
1.1.	Сведения о местоположении земельного участка (при отсутствии адреса) в структурированном в соответствии с федеральной информационной адресной системой виде		Российская Федерация, город Севастополь, Нахимовский район, в границах ОК "СТ "Заречный", уч. № 7	
1.2.	Дополнительные сведения о местоположении земельного участка		-	
2.	Площадь земельного участка ± величина погрешности определения (вычисления) площади (P ± ΔP), м2		442 ± 184	
3.	Формула, примененная для расчета предельной допустимой погрешности определения площади земельного участка, с подставленными значениями и итоговые (вычисленные) значения (ΔP), м2		$\Delta P = 3.5 * M_t * \sqrt{P} = 3.5 * 2,5 * \sqrt{442} = 184$	
4.	Площадь земельного участка согласно сведениям Единого государственного реестра недвижимости (P _{кад}), м2		405	
5.	Оценка расхождения P и P _{кад} (P - P _{кад}), м2		37	
6.	Предельные минимальный и максимальный размеры земельного участка (P _{мин} и P _{макс}), м2		-	
7.	Кадастровый номер или иной государственный учетный номер (инвентарный) объекта недвижимости, расположенного на земельном участке		-	
8.	Вид (виды) разрешенного использования		для ведения садоводства	
8.1.	Дополнительные сведения об использовании земельного участка		-	
9.	Сведения о земельных участках (землях общего пользования, территории общего пользования), посредством которых обеспечивается доступ		91:04:022002:93	
10.	Иные сведения		-	
4. Пояснения к сведениям об уточняемом земельном участке с кадастровым номером 91:04:022002:31 :				
1.	Была исправлена выявленная реестровая ошибка в местоположении			

Сведения об уточняемых земельных участках, необходимые для исправления реестровых ошибок в сведениях о местоположении их границ

1. Сведения о характерных точках границ уточняемого земельного участка с кадастровым номером 91:04:022002:358 :

Система координат СК-63, зона 4

Зона № 4

Обозначение характерных точек границ	Координаты, м				Метод определения координат	Формулы, примененные для расчета средней квадратической погрешности определения координат характерных точек границ (Mt), с подставленными в такие формулы значениями и итоговые (вычисленные) значения Mt, м	Описание закрепления точки
	содержатся в Едином государственном реестре недвижимости		определены в результате выполнения комплексных кадастровых работ				
	X	Y	X	Y			
1	2	3	4	5	6	7	8
186	4941428.68	4394951.26	4941428.02	4394964.85	Метод спутниковых геодезических измерений (определений)	$Mt = \sqrt{\Delta \Sigma \int \pm \frac{1}{4} \frac{1}{2} \frac{3}{4} 123 n}$	-
250	4941428.49	4394964.54	4941399.68	4394964.46	Метод спутниковых геодезических измерений (определений)	$Mt = \sqrt{\Delta \Sigma \int \pm \frac{1}{4} \frac{1}{2} \frac{3}{4} 123 n}$	-
251	4941399.83	4394964.13	4941400.12	4394950.16	Метод спутниковых геодезических измерений (определений)	$Mt = \sqrt{\Delta \Sigma \int \pm \frac{1}{4} \frac{1}{2} \frac{3}{4} 123 n}$	-
187	4941400.58	4394950.28	4941428.36	4394951.24	Метод спутниковых геодезических измерений (определений)	$Mt = \sqrt{\Delta \Sigma \int \pm \frac{1}{4} \frac{1}{2} \frac{3}{4} 123 n}$	-
186	4941428.68	4394951.26	4941428.02	4394964.85	Метод спутниковых геодезических измерений (определений)	$Mt = \sqrt{\Delta \Sigma \int \pm \frac{1}{4} \frac{1}{2} \frac{3}{4} 123 n}$	-

2. Сведения о частях границ уточняемого земельного участка с кадастровым номером 91:04:022002:358 :

Обозначение части границ		Горизонтальное проложение (S), м	Описание прохождения части границ	Сведения о согласовании местоположения границ (согласовано/спорное)
от т.	до т.			
1	2	3	4	5
186	250	28.34	-	-
250	251	14.31	-	-
251	187	28.26	-	-
187	186	13.61	-	-

3. Сведения о характеристиках уточняемого земельного участка с кадастровым номером 91:04:022002:358 :		
№ п/п	Наименование характеристики	Значение характеристики
1	2	3
1.	Адрес земельного участка	-
1.1.	Сведения о местоположении земельного участка (при отсутствии адреса) в структурированном в соответствии с федеральной информационной адресной системой виде	Российская Федерация, город Севастополь, Нахимовский р-н, ОК "СТ "Заречный", уч. 28
1.2.	Дополнительные сведения о местоположении земельного участка	-
2.	Площадь земельного участка ± величина погрешности определения (вычисления) площади ($P \pm \Delta P$), м ²	395 ± 7
3.	Формула, примененная для расчета предельной допустимой погрешности определения площади земельного участка, с подставленными значениями и итоговые (вычисленные) значения (ΔP), м ²	$\Delta P = 3.5 * M_t * \sqrt{P} = 3.5 * 0,1 * \sqrt{395} = 7$
4.	Площадь земельного участка согласно сведениям Единого государственного реестра недвижимости (Ркад), м ²	385
5.	Оценка расхождения Р и Ркад ($P - P_{кад}$), м ²	10
6.	Предельные минимальный и максимальный размеры земельного участка (Рмин и Рмакс), м ²	- -
7.	Кадастровый номер или иной государственный учетный номер (инвентарный) объекта недвижимости, расположенного на земельном участке	-
8.	Вид (виды) разрешенного использования	"ведение садоводства" (код 13.2)
8.1.	Дополнительные сведения об использовании земельного участка	-
9.	Сведения о земельных участках (землях общего пользования, территории общего пользования), посредством которых обеспечивается доступ	91:04:022002:93
10.	Иные сведения	-
4. Пояснения к сведениям об уточняемом земельном участке с кадастровым номером 91:04:022002:358 :		
1.	Была исправлена выявленная реестровая ошибка в местоположении	

Сведения об уточняемых земельных участках, необходимые для исправления реестровых ошибок в сведениях о местоположении их границ

1. Сведения о характерных точках границ уточняемого земельного участка с кадастровым номером 91:04:022002:361 :

Система координат СК-63, зона 4

Зона № 4

Обозначение характерных точек границ	Координаты, м				Метод определения координат	Формулы, примененные для расчета средней квадратической погрешности определения координат характерных точек границ (Mt), с подставленными в такие формулы значениями и итоговые (вычисленные) значения Mt, м	Описание закрепления точки
	содержатся в Едином государственном реестре недвижимости		определены в результате выполнения комплексных кадастровых работ				
	X	Y	X	Y			
1	2	3	4	5	6	7	8
252	4941428.45	4395563.76	4941428.45	4395564.22	Метод спутниковых геодезических измерений (определений)	$Mt = \sqrt{\Delta \Sigma \int \pm \frac{1}{4} \frac{1}{2} \frac{3}{4} 123 n}$	-
253	4941420.05	4395563.76	4941409.17	4395564.22	Метод спутниковых геодезических измерений (определений)	$Mt = \sqrt{\Delta \Sigma \int \pm \frac{1}{4} \frac{1}{2} \frac{3}{4} 123 n}$	-
254	4941410.03	4395563.76	4941409.78	4395542.49	Метод спутниковых геодезических измерений (определений)	$Mt = \sqrt{\Delta \Sigma \int \pm \frac{1}{4} \frac{1}{2} \frac{3}{4} 123 n}$	-
255	4941409.17	4395563.76	4941428.33	4395542.48	Метод спутниковых геодезических измерений (определений)	$Mt = \sqrt{\Delta \Sigma \int \pm \frac{1}{4} \frac{1}{2} \frac{3}{4} 123 n}$	-
256	4941409.32	4395558.74	-	-	-	0.1	-
257	4941409.46	4395553.93	-	-	-	0.1	-
258	4941409.78	4395542.77	-	-	-	0.1	-
259	4941409.76	4395542.02	-	-	-	0.1	-
260	4941418.78	4395542.02	-	-	-	0.1	-
261	4941428.33	4395542.02	-	-	-	0.1	-
262	4941428.40	4395554.88	-	-	-	0.1	-
252	4941428.45	4395563.76	4941428.45	4395564.22	Метод спутниковых геодезических измерений (определений)	$Mt = \sqrt{\Delta \Sigma \int \pm \frac{1}{4} \frac{1}{2} \frac{3}{4} 123 n}$	-

2. Сведения о частях границ уточняемого земельного участка с кадастровым номером 91:04:022002:361 :

Обозначение части границ		Горизонтальное проложение (S), м	Описание прохождения части границ	Сведения о согласовании местоположения границ (согласовано/спорное)
от т.	до т.			
1	2	3	4	5
252	253	19.28	-	-
253	254	21.74	-	-

2. Сведения о частях границ уточняемого земельного участка с кадастровым номером 91:04:022002:361 :				
Обозначение части границ		Горизонтальное проложение (S), м	Описание прохождения части границ	Сведения о согласовании местоположения границ (согласовано/спорное)
от т.	до т.			
1	2	3	4	5
254	255	18.55	-	-
255	252	21.74	-	-
3. Сведения о характеристиках уточняемого земельного участка с кадастровым номером 91:04:022002:361 :				
№ п/п	Наименование характеристики		Значение характеристики	
1	2		3	
1.	Адрес земельного участка		-	
1.1.	Сведения о местоположении земельного участка (при отсутствии адреса) в структурированном в соответствии с федеральной информационной адресной системой виде		Российская Федерация, город Севастополь, Нахимовский р-н, ОК "СТ "Заречный", уч. 64	
1.2.	Дополнительные сведения о местоположении земельного участка		-	
2.	Площадь земельного участка ± величина погрешности определения (вычисления) площади ($P \pm \Delta P$), м ²		411 ± 7	
3.	Формула, примененная для расчета предельной допустимой погрешности определения площади земельного участка, с подставленными значениями и итоговые (вычисленные) значения (ΔP), м ²		$\Delta P = 3.5 * M_t * \sqrt{P} = 3.5 * 0,1 * \sqrt{411} = 7$	
4.	Площадь земельного участка согласно сведениям Единого государственного реестра недвижимости (P _{кад}), м ²		411	
5.	Оценка расхождения P и P _{кад} (P - P _{кад}), м ²		-	
6.	Предельные минимальный и максимальный размеры земельного участка (P _{мин} и P _{макс}), м ²		-	
7.	Кадастровый номер или иной государственный учетный номер (инвентарный) объекта недвижимости, расположенного на земельном участке		-	
8.	Вид (виды) разрешенного использования		Ведение садоводства (код 13.2)	
8.1.	Дополнительные сведения об использовании земельного участка		-	
9.	Сведения о земельных участках (землях общего пользования, территории общего пользования), посредством которых обеспечивается доступ		Земли общего пользования	
10.	Иные сведения		-	
4. Пояснения к сведениям об уточняемом земельном участке с кадастровым номером 91:04:022002:361 :				
1.	Была исправлена выявленная реестровая ошибка в местоположении			

Сведения об уточняемых земельных участках, необходимые для исправления реестровых ошибок в сведениях о местоположении их границ

1. Сведения о характерных точках границ уточняемого земельного участка с кадастровым номером 91:04:022002:364 :

Система координат СК-63, зона 4

Зона № 4

Обозначение характерных точек границ	Координаты, м				Метод определения координат	Формулы, примененные для расчета средней квадратической погрешности определения координат характерных точек границ (Mt), с подставленными в такие формулы значениями и итоговые (вычисленные) значения Mt, м	Описание закрепления точки
	содержатся в Едином государственном реестре недвижимости		определены в результате выполнения комплексных кадастровых работ				
	X	Y	X	Y			
1	2	3	4	5	6	7	8
263	4941819.46	4396131.20	4941818.13	4396130.38	Метод спутниковых геодезических измерений (определений)	$Mt = \sqrt{\Delta \Sigma \int \pm 1/4 1/2 3/4}^{123 n}$	-
264	4941822.45	4396137.99	4941820.31	4396132.83	Метод спутниковых геодезических измерений (определений)	$Mt = \sqrt{\Delta \Sigma \int \pm 1/4 1/2 3/4}^{123 n}$	-
265	4941823.09	4396142.42	4941821.59	4396134.67	Метод спутниковых геодезических измерений (определений)	$Mt = \sqrt{\Delta \Sigma \int \pm 1/4 1/2 3/4}^{123 n}$	-
266	4941820.08	4396159.05	4941823.11	4396138.18	Метод спутниковых геодезических измерений (определений)	$Mt = \sqrt{\Delta \Sigma \int \pm 1/4 1/2 3/4}^{123 n}$	-
267	4941813.04	4396170.36	4941823.91	4396141.26	Метод спутниковых геодезических измерений (определений)	$Mt = \sqrt{\Delta \Sigma \int \pm 1/4 1/2 3/4}^{123 n}$	-
268	4941809.91	4396170.09	4941824.08	4396153.47	Метод спутниковых геодезических измерений (определений)	$Mt = \sqrt{\Delta \Sigma \int \pm 1/4 1/2 3/4}^{123 n}$	-
269	4941797.87	4396168.09	4941820.95	4396154.25	Метод спутниковых геодезических измерений (определений)	$Mt = \sqrt{\Delta \Sigma \int \pm 1/4 1/2 3/4}^{123 n}$	-
270	4941805.47	4396127.39	4941820.08	4396159.05	Метод спутниковых геодезических измерений (определений)	$Mt = \sqrt{\Delta \Sigma \int \pm 1/4 1/2 3/4}^{123 n}$	-
267	-	-	4941813.04	4396170.36	Метод спутниковых геодезических измерений (определений)	$Mt = \sqrt{\Delta \Sigma \int \pm 1/4 1/2 3/4}^{123 n}$	-

1. Сведения о характерных точках границ уточняемого земельного участка с кадастровым номером 91:04:022002:364 :							
Система координат СК-63, зона 4						Зона № 4	
Обозначение характерных точек границ	Координаты, м				Метод определения координат	Формулы, примененные для расчета средней квадратической погрешности определения координат характерных точек границ (Mt), с подставленными в такие формулы значениями и итоговые (вычисленные) значения Mt, м	Описание закрепления точки
	содержатся в Едином государственном реестре недвижимости		определены в результате выполнения комплексных кадастровых работ				
	X	Y	X	Y			
1	2	3	4	5	6	7	8
268	-	-	4941809.91	4396170.09	Метод спутниковых геодезических измерений (определений)	$Mt = \sqrt{\Delta \Sigma \int \pm \frac{1}{4} \frac{1}{2} \frac{3}{4} 123 n}$	-
269	-	-	4941797.87	4396168.09	Метод спутниковых геодезических измерений (определений)	$Mt = \sqrt{\Delta \Sigma \int \pm \frac{1}{4} \frac{1}{2} \frac{3}{4} 123 n}$	-
270	-	-	4941805.47	4396127.39	Метод спутниковых геодезических измерений (определений)	$Mt = \sqrt{\Delta \Sigma \int \pm \frac{1}{4} \frac{1}{2} \frac{3}{4} 123 n}$	-
263	4941819.46	4396131.20	4941818.13	4396130.38	Метод спутниковых геодезических измерений (определений)	$Mt = \sqrt{\Delta \Sigma \int \pm \frac{1}{4} \frac{1}{2} \frac{3}{4} 123 n}$	-
2. Сведения о частях границ уточняемого земельного участка с кадастровым номером 91:04:022002:364 :							
Обозначение части границ		Горизонтальное проложение (S), м		Описание прохождения части границ	Сведения о согласовании местоположения границ (согласовано/спорное)		
от т.	до т.						
1	2	3		4	5		
263	264	3.28		-	-		
264	265	2.24		-	-		
265	266	3.82		-	-		
266	267	3.18		-	-		
267	268	12.21		-	-		
268	269	3.23		-	-		
269	270	4.88		-	-		
270	267	13.32		-	-		
267	268	3.14		-	-		
268	269	12.20		-	-		
269	270	41.40		-	-		
270	263	13.01		-	-		

3. Сведения о характеристиках уточняемого земельного участка с кадастровым номером 91:04:022002:364 :		
№ п/п	Наименование характеристики	Значение характеристики
1	2	3
1.	Адрес земельного участка	-
1.1.	Сведения о местоположении земельного участка (при отсутствии адреса) в структурированном в соответствии с федеральной информационной адресной системой виде	Российская Федерация, город Севастополь, Нахимовский р-н, с. Верхнесадовое, ул. Пирогова, 19
1.2.	Дополнительные сведения о местоположении земельного участка	-
2.	Площадь земельного участка ± величина погрешности определения (вычисления) площади ($P \pm \Delta P$), м ²	789 ± 10
3.	Формула, примененная для расчета предельной допустимой погрешности определения площади земельного участка, с подставленными значениями и итоговые (вычисленные) значения (ΔP), м ²	$\Delta P = 3.5 * M_t * \sqrt{P} = 3.5 * 0,1 * \sqrt{789} = 10$
4.	Площадь земельного участка согласно сведениям Единого государственного реестра недвижимости (Ркад), м ²	758
5.	Оценка расхождения Р и Ркад ($P - P_{кад}$), м ²	31
6.	Предельные минимальный и максимальный размеры земельного участка (Рмин и Рмакс), м ²	- -
7.	Кадастровый номер или иной государственный учетный номер (инвентарный) объекта недвижимости, расположенного на земельном участке	91:04:022002:434
8.	Вид (виды) разрешенного использования	Для обслуживания жилого дома
8.1.	Дополнительные сведения об использовании земельного участка	-
9.	Сведения о земельных участках (землях общего пользования, территории общего пользования), посредством которых обеспечивается доступ	Земли общего пользования
10.	Иные сведения	-
4. Пояснения к сведениям об уточняемом земельном участке с кадастровым номером 91:04:022002:364 :		
1.	Была исправлена выявленная реестровая ошибка в местоположении	

Сведения об уточняемых земельных участках, необходимые для исправления реестровых ошибок в сведениях о местоположении их границ

1. Сведения о характерных точках границ уточняемого земельного участка с кадастровым номером 91:04:022002:368 :

Система координат СК-63, зона 4

Зона № 4

Обозначение характерных точек границ	Координаты, м				Метод определения координат	Формулы, примененные для расчета средней квадратической погрешности определения координат характерных точек границ (Mt), с подставленными в такие формулы значениями и итоговые (вычисленные) значения Mt, м	Описание закрепления точки
	содержатся в Едином государственном реестре недвижимости		определены в результате выполнения комплексных кадастровых работ				
	X	Y	X	Y			
1	2	3	4	5	6	7	8
271	4941731.72	4396101.11	4941731.16	4396103.22	Метод спутниковых геодезических измерений (определений)	$Mt = \sqrt{\Delta \Sigma \int \pm \frac{1}{4} \frac{1}{2} \frac{3}{4} 123 n}$	-
216	4941726.64	4396120.23	4941726.64	4396120.23	Метод спутниковых геодезических измерений (определений)	$Mt = \sqrt{\Delta \Sigma \int \pm \frac{1}{4} \frac{1}{2} \frac{3}{4} 123 n}$	-
215	4941709.05	4396114.76	4941709.05	4396114.76	Метод спутниковых геодезических измерений (определений)	$Mt = \sqrt{\Delta \Sigma \int \pm \frac{1}{4} \frac{1}{2} \frac{3}{4} 123 n}$	-
272	4941674.36	4396103.86	4941674.36	4396103.86	Метод спутниковых геодезических измерений (определений)	$Mt = \sqrt{\Delta \Sigma \int \pm \frac{1}{4} \frac{1}{2} \frac{3}{4} 123 n}$	-
273	4941673.95	4396094.51	4941666.36	4396101.34	Метод спутниковых геодезических измерений (определений)	$Mt = \sqrt{\Delta \Sigma \int \pm \frac{1}{4} \frac{1}{2} \frac{3}{4} 123 n}$	-
274	4941673.78	4396084.34	4941667.73	4396085.80	Метод спутниковых геодезических измерений (определений)	$Mt = \sqrt{\Delta \Sigma \int \pm \frac{1}{4} \frac{1}{2} \frac{3}{4} 123 n}$	-
275	4941712.10	4396095.45	4941707.96	4396095.22	Метод спутниковых геодезических измерений (определений)	$Mt = \sqrt{\Delta \Sigma \int \pm \frac{1}{4} \frac{1}{2} \frac{3}{4} 123 n}$	-
271	4941731.72	4396101.11	4941731.16	4396103.22	Метод спутниковых геодезических измерений (определений)	$Mt = \sqrt{\Delta \Sigma \int \pm \frac{1}{4} \frac{1}{2} \frac{3}{4} 123 n}$	-

2. Сведения о частях границ уточняемого земельного участка с кадастровым номером 91:04:022002:368 :				
Обозначение части границ		Горизонтальное проложение (S), м	Описание прохождения части границ	Сведения о согласовании местоположения границ (согласовано/спорное)
от т.	до т.			
1	2	3	4	5
271	216	17.60	-	-
216	215	18.42	-	-
215	272	36.36	-	-
272	273	8.39	-	-
273	274	15.60	-	-
274	275	41.32	-	-
275	271	24.54	-	-
3. Сведения о характеристиках уточняемого земельного участка с кадастровым номером 91:04:022002:368 :				
№ п/п	Наименование характеристики		Значение характеристики	
1	2		3	
1.	Адрес земельного участка		-	
1.1.	Сведения о местоположении земельного участка (при отсутствии адреса) в структурированном в соответствии с федеральной информационной адресной системой виде		Российская Федерация, город Севастополь, внутригородское муниципальное образование Верхнесадовский муниципальный округ, село Верхнесадовое, улица Пирогова, земельный участок 18/а	
1.2.	Дополнительные сведения о местоположении земельного участка		-	
2.	Площадь земельного участка ± величина погрешности определения (вычисления) площади (P ± ΔP), м ²		1113 ± 12	
3.	Формула, примененная для расчета предельной допустимой погрешности определения площади земельного участка, с подставленными значениями и итоговые (вычисленные) значения (ΔP), м ²		$\Delta P = 3.5 * M_t * \sqrt{P} = 3.5 * 0,1 * \sqrt{1113} = 12$	
4.	Площадь земельного участка согласно сведениям Единого государственного реестра недвижимости (P _{кад}), м ²		1104	
5.	Оценка расхождения P и P _{кад} (P - P _{кад}), м ²		9	
6.	Предельные минимальный и максимальный размеры земельного участка (P _{мин} и P _{макс}), м ²		- -	
7.	Кадастровый номер или иной государственный учетный номер (инвентарный) объекта недвижимости, расположенного на земельном участке		91:04:022002:203	
8.	Вид (виды) разрешенного использования		Для индивидуального жилищного строительства (2.1)	
8.1.	Дополнительные сведения об использовании земельного участка		-	
9.	Сведения о земельных участках (землях общего пользования, территории общего пользования), посредством которых обеспечивается доступ		Земли общего пользования	
10.	Иные сведения		-	
4. Пояснения к сведениям об уточняемом земельном участке с кадастровым номером 91:04:022002:368 :				
1.	Была исправлена выявленная реестровая ошибка в местоположении			

Сведения об уточняемых земельных участках, необходимые для исправления реестровых ошибок в сведениях о местоположении их границ

1. Сведения о характерных точках границ уточняемого земельного участка с кадастровым номером 91:04:022002:369 :

Система координат СК-63, зона 4

Зона № 4

Обозначение характерных точек границ	Координаты, м				Метод определения координат	Формулы, примененные для расчета средней квадратической погрешности определения координат характерных точек границ (Mt), с подставленными в такие формулы значениями и итоговые (вычисленные) значения Mt, м	Описание закрепления точки
	содержатся в Едином государственном реестре недвижимости		определены в результате выполнения комплексных кадастровых работ				
	X	Y	X	Y			
1	2	3	4	5	6	7	8
276	4941398.33	4395020.14	4941398.33	4395020.14	Метод спутниковых геодезических измерений (определений)	$Mt = \sqrt{\Delta \Sigma \int \pm \frac{1}{4} \frac{1}{2} \frac{3}{4} 123 n}$	-
277	4941426.03	4395020.05	4941428.09	4395020.04	Метод спутниковых геодезических измерений (определений)	$Mt = \sqrt{\Delta \Sigma \int \pm \frac{1}{4} \frac{1}{2} \frac{3}{4} 123 n}$	-
278	4941426.13	4395034.01	4941428.07	4395033.99	Метод спутниковых геодезических измерений (определений)	$Mt = \sqrt{\Delta \Sigma \int \pm \frac{1}{4} \frac{1}{2} \frac{3}{4} 123 n}$	-
279	4941397.83	4395034.57	4941398.02	4395034.08	Метод спутниковых геодезических измерений (определений)	$Mt = \sqrt{\Delta \Sigma \int \pm \frac{1}{4} \frac{1}{2} \frac{3}{4} 123 n}$	-
276	4941398.33	4395020.14	4941398.33	4395020.14	Метод спутниковых геодезических измерений (определений)	$Mt = \sqrt{\Delta \Sigma \int \pm \frac{1}{4} \frac{1}{2} \frac{3}{4} 123 n}$	-

2. Сведения о частях границ уточняемого земельного участка с кадастровым номером 91:04:022002:369 :

Обозначение части границ		Горизонтальное проложение (S), м	Описание прохождения части границ	Сведения о согласовании местоположения границ (согласовано/спорное)
от т.	до т.			
1	2	3	4	5
276	277	29.76	-	-
277	278	13.95	-	-
278	279	30.05	-	-
279	276	13.94	-	-

3. Сведения о характеристиках уточняемого земельного участка с кадастровым номером 91:04:022002:369 :		
№ п/п	Наименование характеристики	Значение характеристики
1	2	3
1.	Адрес земельного участка	-
1.1.	Сведения о местоположении земельного участка (при отсутствии адреса) в структурированном в соответствии с федеральной информационной адресной системой виде	Российская Федерация, город Севастополь, село Верхнесадовое, в границах землепользования СТ "Заречный", уч. 33
1.2.	Дополнительные сведения о местоположении земельного участка	-
2.	Площадь земельного участка ± величина погрешности определения (вычисления) площади ($P \pm \Delta P$), м ²	417 ± 7
3.	Формула, примененная для расчета предельной допустимой погрешности определения площади земельного участка, с подставленными значениями и итоговые (вычисленные) значения (ΔP), м ²	$\Delta P = 3.5 * M_t * \sqrt{P} = 3.5 * 0,1 * \sqrt{417} = 7$
4.	Площадь земельного участка согласно сведениям Единого государственного реестра недвижимости ($P_{\text{кад}}$), м ²	397
5.	Оценка расхождения P и $P_{\text{кад}}$ ($P - P_{\text{кад}}$), м ²	20
6.	Предельные минимальный и максимальный размеры земельного участка ($P_{\text{мин}}$ и $P_{\text{макс}}$), м ²	- -
7.	Кадастровый номер или иной государственный учетный номер (инвентарный) объекта недвижимости, расположенного на земельном участке	-
8.	Вид (виды) разрешенного использования	"Ведение садоводства" (код 13.2)
8.1.	Дополнительные сведения об использовании земельного участка	-
9.	Сведения о земельных участках (землях общего пользования, территории общего пользования), посредством которых обеспечивается доступ	91:04:022002:93
10.	Иные сведения	-
4. Пояснения к сведениям об уточняемом земельном участке с кадастровым номером 91:04:022002:369 :		
1.	Была исправлена выявленная реестровая ошибка в местоположении	

Сведения об уточняемых земельных участках, необходимые для исправления реестровых ошибок в сведениях о местоположении их границ

1. Сведения о характерных точках границ уточняемого земельного участка с кадастровым номером 91:04:022002:376 :

Система координат СК-63, зона 4

Зона № 4

Обозначение характерных точек границ	Координаты, м				Метод определения координат	Формулы, примененные для расчета средней квадратической погрешности определения координат характерных точек границ (Mt), с подставленными в такие формулы значениями и итоговые (вычисленные) значения Mt, м	Описание закрепления точки
	содержатся в Едином государственном реестре недвижимости		определены в результате выполнения комплексных кадастровых работ				
	X	Y	X	Y			
1	2	3	4	5	6	7	8
133	4941429.75	4394895.55	4941431.76	4394895.62	Метод спутниковых геодезических измерений (определений)	$Mt = \sqrt{\Delta \Sigma \int \pm \frac{1}{4} \frac{1}{2} \frac{3}{4} 123 n}$	-
211	4941429.68	4394909.40	4941431.50	4394909.46	Метод спутниковых геодезических измерений (определений)	$Mt = \sqrt{\Delta \Sigma \int \pm \frac{1}{4} \frac{1}{2} \frac{3}{4} 123 n}$	-
210	4941399.84	4394908.41	4941399.84	4394908.41	Метод спутниковых геодезических измерений (определений)	$Mt = \sqrt{\Delta \Sigma \int \pm \frac{1}{4} \frac{1}{2} \frac{3}{4} 123 n}$	-
134	4941400.21	4394894.48	4941400.21	4394894.48	Метод спутниковых геодезических измерений (определений)	$Mt = \sqrt{\Delta \Sigma \int \pm \frac{1}{4} \frac{1}{2} \frac{3}{4} 123 n}$	-
133	4941429.75	4394895.55	4941431.76	4394895.62	Метод спутниковых геодезических измерений (определений)	$Mt = \sqrt{\Delta \Sigma \int \pm \frac{1}{4} \frac{1}{2} \frac{3}{4} 123 n}$	-

2. Сведения о частях границ уточняемого земельного участка с кадастровым номером 91:04:022002:376 :

Обозначение части границ		Горизонтальное проложение (S), м	Описание прохождения части границ	Сведения о согласовании местоположения границ (согласовано/спорное)
от т.	до т.			
1	2	3	4	5
133	211	13.84	-	-
211	210	31.68	-	-
210	134	13.93	-	-
134	133	31.57	-	-

3. Сведения о характеристиках уточняемого земельного участка с кадастровым номером 91:04:022002:376 :		
№ п/п	Наименование характеристики	Значение характеристики
1	2	3
1.	Адрес земельного участка	-
1.1.	Сведения о местоположении земельного участка (при отсутствии адреса) в структурированном в соответствии с федеральной информационной адресной системой виде	Российская Федерация, город Севастополь, внутригородское муниципальное образование Верхнесадовский муниципальный округ, село Верхнесадовое, территория ПК "СТ "Заречный", земельный участок 21
1.2.	Дополнительные сведения о местоположении земельного участка	-
2.	Площадь земельного участка ± величина погрешности определения (вычисления) площади ($P \pm \Delta P$), м ²	439 ± 7
3.	Формула, примененная для расчета предельной допустимой погрешности определения площади земельного участка, с подставленными значениями и итоговые (вычисленные) значения (ΔP), м ²	$\Delta P = 3.5 * M_t * \sqrt{P} = 3.5 * 0,1 * \sqrt{439} = 7$
4.	Площадь земельного участка согласно сведениям Единого государственного реестра недвижимости (Ркад), м ²	413
5.	Оценка расхождения Р и Ркад ($P - P_{кад}$), м ²	26
6.	Предельные минимальный и максимальный размеры земельного участка ($P_{мин}$ и $P_{макс}$), м ²	- -
7.	Кадастровый номер или иной государственный учетный номер (инвентарный) объекта недвижимости, расположенного на земельном участке	-
8.	Вид (виды) разрешенного использования	"ведение садоводства" (код 13.2)
8.1.	Дополнительные сведения об использовании земельного участка	-
9.	Сведения о земельных участках (землях общего пользования, территории общего пользования), посредством которых обеспечивается доступ	91:04:022002:93
10.	Иные сведения	-
4. Пояснения к сведениям об уточняемом земельном участке с кадастровым номером 91:04:022002:376 :		
1.	Была исправлена выявленная реестровая ошибка в местоположении	

Сведения об уточняемых земельных участках, необходимые для исправления реестровых ошибок в сведениях о местоположении их границ

1. Сведения о характерных точках границ уточняемого земельного участка с кадастровым номером 91:04:022002:387 :

Система координат СК-63, зона 4

Зона № 4

Обозначение характерных точек границ	Координаты, м				Метод определения координат	Формулы, примененные для расчета средней квадратической погрешности определения координат характерных точек границ (Mt), с подставленными в такие формулы значениями и итоговые (вычисленные) значения Mt, м	Описание закрепления точки
	содержатся в Едином государственном реестре недвижимости		определены в результате выполнения комплексных кадастровых работ				
	X	Y	X	Y			
1	2	3	4	5	6	7	8
280	4941803.90	4395633.51	4941804.20	4395633.49	Метод спутниковых геодезических измерений (определений)	$Mt = \sqrt{\Delta \Sigma \int \pm 1/4 1/2 3/4}^{123 n}$	-
281	4941809.08	4395633.22	4941809.08	4395633.22	Метод спутниковых геодезических измерений (определений)	$Mt = \sqrt{\Delta \Sigma \int \pm 1/4 1/2 3/4}^{123 n}$	-
282	4941809.11	4395632.97	4941830.48	4395633.76	Метод спутниковых геодезических измерений (определений)	$Mt = \sqrt{\Delta \Sigma \int \pm 1/4 1/2 3/4}^{123 n}$	-
283	4941830.48	4395633.76	4941830.77	4395636.07	Метод спутниковых геодезических измерений (определений)	$Mt = \sqrt{\Delta \Sigma \int \pm 1/4 1/2 3/4}^{123 n}$	-
284	4941830.77	4395636.07	4941833.40	4395636.14	Метод спутниковых геодезических измерений (определений)	$Mt = \sqrt{\Delta \Sigma \int \pm 1/4 1/2 3/4}^{123 n}$	-
285	4941833.40	4395636.14	4941833.41	4395650.40	Метод спутниковых геодезических измерений (определений)	$Mt = \sqrt{\Delta \Sigma \int \pm 1/4 1/2 3/4}^{123 n}$	-
286	4941833.41	4395650.35	4941830.45	4395650.41	Метод спутниковых геодезических измерений (определений)	$Mt = \sqrt{\Delta \Sigma \int \pm 1/4 1/2 3/4}^{123 n}$	-
287	4941830.26	4395650.41	4941830.43	4395655.90	Метод спутниковых геодезических измерений (определений)	$Mt = \sqrt{\Delta \Sigma \int \pm 1/4 1/2 3/4}^{123 n}$	-
288	4941830.56	4395655.79	4941808.48	4395658.40	Метод спутниковых геодезических измерений (определений)	$Mt = \sqrt{\Delta \Sigma \int \pm 1/4 1/2 3/4}^{123 n}$	-

1. Сведения о характерных точках границ уточняемого земельного участка с кадастровым номером 91:04:022002:387 :

Система координат СК-63, зона 4					Зона № 4		
Обозначение характерных точек границ	Координаты, м				Метод определения координат	Формулы, примененные для расчета средней квадратической погрешности определения координат характерных точек границ (Mt), с подставленными в такие формулы значениями и итоговые (вычисленные) значения Mt, м	Описание закрепления точки
	содержатся в Едином государственном реестре недвижимости		определены в результате выполнения комплексных кадастровых работ				
	X	Y	X	Y			
1	2	3	4	5	6	7	8
289	4941823.50	4395656.17	4941806.26	4395657.89	Метод спутниковых геодезических измерений (определений)	$Mt = \sqrt{\Delta \Sigma \int \pm 1/4 1/2 3/4 123 n}$	-
290	4941808.63	4395657.90	4941805.58	4395655.00	Метод спутниковых геодезических измерений (определений)	$Mt = \sqrt{\Delta \Sigma \int \pm 1/4 1/2 3/4 123 n}$	-
291	4941806.05	4395656.06	4941805.16	4395645.37	Метод спутниковых геодезических измерений (определений)	$Mt = \sqrt{\Delta \Sigma \int \pm 1/4 1/2 3/4 123 n}$	-
292	4941805.12	4395647.99	4941804.36	4395637.01	Метод спутниковых геодезических измерений (определений)	$Mt = \sqrt{\Delta \Sigma \int \pm 1/4 1/2 3/4 123 n}$	-
293	4941804.10	4395637.07	-	-	-	0.1	-
280	4941803.90	4395633.51	4941804.20	4395633.49	Метод спутниковых геодезических измерений (определений)	$Mt = \sqrt{\Delta \Sigma \int \pm 1/4 1/2 3/4 123 n}$	-

2. Сведения о частях границ уточняемого земельного участка с кадастровым номером 91:04:022002:387 :

Обозначение части границ		Горизонтальное проложение (S), м	Описание прохождения части границ	Сведения о согласовании местоположения границ (согласовано/спорное)
от т.	до т.			
1	2	3	4	5
280	281	4.89	-	-
281	282	21.41	-	-
282	283	2.33	-	-
283	284	2.63	-	-
284	285	14.26	-	-
285	286	2.96	-	-
286	287	5.49	-	-
287	288	22.09	-	-
288	289	2.28	-	-
289	290	2.97	-	-

2. Сведения о частях границ уточняемого земельного участка с кадастровым номером 91:04:022002:387 :				
Обозначение части границ		Горизонтальное проложение (S), м	Описание прохождения части границ	Сведения о согласовании местоположения границ (согласовано/спорное)
от т.	до т.			
1	2	3	4	5
290	291	9.64	-	-
291	292	8.40	-	-
292	280	3.52	-	-
3. Сведения о характеристиках уточняемого земельного участка с кадастровым номером 91:04:022002:387 :				
№ п/п	Наименование характеристики		Значение характеристики	
1	2		3	
1.	Адрес земельного участка		-	
1.1.	Сведения о местоположении земельного участка (при отсутствии адреса) в структурированном в соответствии с федеральной информационной адресной системой виде		Российская Федерация, город Севастополь, село Верхнесадовое, ул. Цыбулько, 9	
1.2.	Дополнительные сведения о местоположении земельного участка		-	
2.	Площадь земельного участка ± величина погрешности определения (вычисления) площади ($P \pm \Delta P$), м ²		647 ± 9	
3.	Формула, примененная для расчета предельной допустимой погрешности определения площади земельного участка, с подставленными значениями и итоговые (вычисленные) значения (ΔP), м ²		$\Delta P = 3.5 * M_t * \sqrt{P} = 3.5 * 0,1 * \sqrt{647} = 9$	
4.	Площадь земельного участка согласно сведениям Единого государственного реестра недвижимости (Ркад), м ²		640	
5.	Оценка расхождения P и Ркад (P - Ркад), м ²		7	
6.	Предельные минимальный и максимальный размеры земельного участка (Рмин и Рмакс), м ²		- -	
7.	Кадастровый номер или иной государственный учетный номер (инвентарный) объекта недвижимости, расположенного на земельном участке		91:04:022001:83	
8.	Вид (виды) разрешенного использования		Для индивидуального жилищного строительства (код 2.1)	
8.1.	Дополнительные сведения об использовании земельного участка		-	
9.	Сведения о земельных участках (землях общего пользования, территории общего пользования), посредством которых обеспечивается доступ		Земли общего пользования	
10.	Иные сведения		-	
4. Пояснения к сведениям об уточняемом земельном участке с кадастровым номером 91:04:022002:387 :				
1.	Была исправлена выявленная реестровая ошибка в местоположении			

Сведения об уточняемых земельных участках, необходимые для исправления реестровых ошибок в сведениях о местоположении их границ

1. Сведения о характерных точках границ уточняемого земельного участка с кадастровым номером 91:04:022002:39 :

Система координат СК-63, зона 4

Зона № 4

Обозначение характерных точек границ	Координаты, м				Метод определения координат	Формулы, примененные для расчета средней квадратической погрешности определения координат характерных точек границ (Mt), с подставленными в такие формулы значениями и итоговые (вычисленные) значения Mt, м	Описание закрепления точки
	содержатся в Едином государственном реестре недвижимости		определены в результате выполнения комплексных кадастровых работ				
	X	Y	X	Y			
1	2	3	4	5	6	7	8
294	4941397.30	4395161.06	4941397.30	4395161.06	Метод спутниковых геодезических измерений (определений)	$Mt = \sqrt{\Delta \Sigma} \int \pm \frac{1}{4} \frac{1}{2} \frac{3}{4} 123 n$	-
295	4941401.40	4395160.97	4941397.69	4395173.95	Метод спутниковых геодезических измерений (определений)	$Mt = \sqrt{\Delta \Sigma} \int \pm \frac{1}{4} \frac{1}{2} \frac{3}{4} 123 n$	-
296	4941425.13	4395160.48	4941401.83	4395174.03	Метод спутниковых геодезических измерений (определений)	$Mt = \sqrt{\Delta \Sigma} \int \pm \frac{1}{4} \frac{1}{2} \frac{3}{4} 123 n$	-
297	4941425.33	4395174.54	4941425.33	4395174.54	Метод спутниковых геодезических измерений (определений)	$Mt = \sqrt{\Delta \Sigma} \int \pm \frac{1}{4} \frac{1}{2} \frac{3}{4} 123 n$	-
298	4941401.83	4395174.03	4941427.31	4395174.59	Метод спутниковых геодезических измерений (определений)	$Mt = \sqrt{\Delta \Sigma} \int \pm \frac{1}{4} \frac{1}{2} \frac{3}{4} 123 n$	-
299	4941397.69	4395173.95	4941427.12	4395160.43	Метод спутниковых геодезических измерений (определений)	$Mt = \sqrt{\Delta \Sigma} \int \pm \frac{1}{4} \frac{1}{2} \frac{3}{4} 123 n$	-
296	-	-	4941425.13	4395160.48	Метод спутниковых геодезических измерений (определений)	$Mt = \sqrt{\Delta \Sigma} \int \pm \frac{1}{4} \frac{1}{2} \frac{3}{4} 123 n$	-
295	-	-	4941401.40	4395160.97	Метод спутниковых геодезических измерений (определений)	$Mt = \sqrt{\Delta \Sigma} \int \pm \frac{1}{4} \frac{1}{2} \frac{3}{4} 123 n$	-
294	4941397.30	4395161.06	4941397.30	4395161.06	Метод спутниковых геодезических измерений (определений)	$Mt = \sqrt{\Delta \Sigma} \int \pm \frac{1}{4} \frac{1}{2} \frac{3}{4} 123 n$	-

2. Сведения о частях границ уточняемого земельного участка с кадастровым номером 91:04:022002:39 :				
Обозначение части границ		Горизонтальное проложение (S), м	Описание прохождения части границ	Сведения о согласовании местоположения границ (согласовано/спорное)
от т.	до т.			
1	2	3	4	5
294	295	12.90	-	-
295	296	4.14	-	-
296	297	23.51	-	-
297	298	1.98	-	-
298	299	14.16	-	-
299	296	1.99	-	-
296	295	23.74	-	-
295	294	4.10	-	-
3. Сведения о характеристиках уточняемого земельного участка с кадастровым номером 91:04:022002:39 :				
№ п/п	Наименование характеристики		Значение характеристики	
1	2		3	
1.	Адрес земельного участка		-	
1.1.	Сведения о местоположении земельного участка (при отсутствии адреса) в структурированном в соответствии с федеральной информационной адресной системой виде		Российская Федерация, город Севастополь, внутригородское муниципальное образование Верхнесадовский муниципальный округ, территория ПК "СТ "Заречный", земельный участок 43	
1.2.	Дополнительные сведения о местоположении земельного участка		-	
2.	Площадь земельного участка ± величина погрешности определения (вычисления) площади ($P \pm \Delta P$), м ²		402 ± 175	
3.	Формула, примененная для расчета предельной допустимой погрешности определения площади земельного участка, с подставленными значениями и итоговые (вычисленные) значения (ΔP), м ²		$\Delta P = 3.5 * M_t * \sqrt{P} = 3.5 * 2,5 * \sqrt{402} = 175$	
4.	Площадь земельного участка согласно сведениям Единого государственного реестра недвижимости (Ркад), м ²		374	
5.	Оценка расхождения P и Ркад (P - Ркад), м ²		28	
6.	Предельные минимальный и максимальный размеры земельного участка (Рмин и Рмакс), м ²		- -	
7.	Кадастровый номер или иной государственный учетный номер (инвентарный) объекта недвижимости, расположенного на земельном участке		91:04:022002:436	
8.	Вид (виды) разрешенного использования		для ведения садоводства	
8.1.	Дополнительные сведения об использовании земельного участка		-	
9.	Сведения о земельных участках (землях общего пользования, территории общего пользования), посредством которых обеспечивается доступ		Земли общего пользования	
10.	Иные сведения		-	
4. Пояснения к сведениям об уточняемом земельном участке с кадастровым номером 91:04:022002:39 :				
1.	Была исправлена выявленная реестровая ошибка в местоположении			

Сведения об уточняемых земельных участках, необходимые для исправления реестровых ошибок в сведениях о местоположении их границ

1. Сведения о характерных точках границ уточняемого земельного участка с кадастровым номером 91:04:022002:392 :

Система координат СК-63, зона 4

Зона № 4

Обозначение характерных точек границ	Координаты, м				Метод определения координат	Формулы, примененные для расчета средней квадратической погрешности определения координат характерных точек границ (Mt), с подставленными в такие формулы значениями и итоговые (вычисленные) значения Mt, м	Описание закрепления точки
	содержатся в Едином государственном реестре недвижимости		определены в результате выполнения комплексных кадастровых работ				
	X	Y	X	Y			
1	2	3	4	5	6	7	8
300	4941774.68	4395596.56	4941774.67	4395597.67	Метод спутниковых геодезических измерений (определений)	$Mt = \sqrt{\Delta \Sigma \int \pm \frac{1}{4} \frac{1}{2} \frac{3}{4} 123 n}$	-
301	4941755.86	4395600.33	4941755.86	4395600.33	Метод спутниковых геодезических измерений (определений)	$Mt = \sqrt{\Delta \Sigma \int \pm \frac{1}{4} \frac{1}{2} \frac{3}{4} 123 n}$	-
302	4941755.65	4395598.92	4941755.65	4395598.92	Метод спутниковых геодезических измерений (определений)	$Mt = \sqrt{\Delta \Sigma \int \pm \frac{1}{4} \frac{1}{2} \frac{3}{4} 123 n}$	-
303	4941755.76	4395598.88	4941755.76	4395598.88	Метод спутниковых геодезических измерений (определений)	$Mt = \sqrt{\Delta \Sigma \int \pm \frac{1}{4} \frac{1}{2} \frac{3}{4} 123 n}$	-
304	4941755.03	4395588.69	4941755.03	4395588.69	Метод спутниковых геодезических измерений (определений)	$Mt = \sqrt{\Delta \Sigma \int \pm \frac{1}{4} \frac{1}{2} \frac{3}{4} 123 n}$	-
305	4941754.22	4395576.68	4941754.22	4395576.68	Метод спутниковых геодезических измерений (определений)	$Mt = \sqrt{\Delta \Sigma \int \pm \frac{1}{4} \frac{1}{2} \frac{3}{4} 123 n}$	-
306	4941753.98	4395571.93	4941753.98	4395571.93	Метод спутниковых геодезических измерений (определений)	$Mt = \sqrt{\Delta \Sigma \int \pm \frac{1}{4} \frac{1}{2} \frac{3}{4} 123 n}$	-
307	4941753.94	4395571.18	4941771.86	4395570.84	Метод спутниковых геодезических измерений (определений)	$Mt = \sqrt{\Delta \Sigma \int \pm \frac{1}{4} \frac{1}{2} \frac{3}{4} 123 n}$	-
308	4941768.25	4395569.89	4941772.52	4395571.58	Метод спутниковых геодезических измерений (определений)	$Mt = \sqrt{\Delta \Sigma \int \pm \frac{1}{4} \frac{1}{2} \frac{3}{4} 123 n}$	-

1. Сведения о характерных точках границ уточняемого земельного участка с кадастровым номером 91:04:022002:392 :							
Система координат СК-63, зона 4						Зона № 4	
Обозначение характерных точек границ	Координаты, м				Метод определения координат	Формулы, примененные для расчета средней квадратической погрешности определения координат характерных точек границ (Mt), с подставленными в такие формулы значениями и итоговые (вычисленные) значения Mt, м	Описание закрепления точки
	содержатся в Едином государственном реестре недвижимости		определены в результате выполнения комплексных кадастровых работ				
	X	Y	X	Y			
1	2	3	4	5	6	7	8
309	4941771.42	4395569.80	4941774.39	4395590.48	Метод спутниковых геодезических измерений (определений)	$Mt = \sqrt{\Delta \Sigma \int \pm \frac{1}{4} \frac{1}{2} \frac{3}{4} 123 n}$	-
310	4941771.84	4395570.70	-	-	-	0.1	Закрепление отсутствует
311	4941772.91	4395582.24	-	-	-	0.1	Закрепление отсутствует
312	4941773.31	4395582.20	-	-	-	0.1	Закрепление отсутствует
313	4941774.15	4395590.28	-	-	-	0.1	Закрепление отсутствует
300	4941774.68	4395596.56	4941774.67	4395597.67	Метод спутниковых геодезических измерений (определений)	$Mt = \sqrt{\Delta \Sigma \int \pm \frac{1}{4} \frac{1}{2} \frac{3}{4} 123 n}$	-
2. Сведения о частях границ уточняемого земельного участка с кадастровым номером 91:04:022002:392 :							
Обозначение части границ		Горизонтальное проложение (S), м	Описание прохождения части границ	Сведения о согласовании местоположения границ (согласовано/спорное)			
от т.	до т.						
1	2	3	4	5			
300	301	19.00	-	-			
301	302	1.43	-	-			
302	303	0.12	-	-			
303	304	10.22	-	-			
304	305	12.04	-	-			
305	306	4.76	-	-			
306	307	17.91	-	-			
307	308	0.99	-	-			
308	309	18.99	-	-			
309	300	7.20	-	-			
3. Сведения о характеристиках уточняемого земельного участка с кадастровым номером 91:04:022002:392 :							
№ п/п	Наименование характеристики			Значение характеристики			
1	2			3			
1.	Адрес земельного участка			-			

3. Сведения о характеристиках уточняемого земельного участка с кадастровым номером 91:04:022002:392 :		
№ п/п	Наименование характеристики	Значение характеристики
1	2	3
1.1.	Сведения о местоположении земельного участка (при отсутствии адреса) в структурированном в соответствии с федеральной информационной адресной системой виде	Российская Федерация, город Севастополь, село Верхнесадовое, переулок Речной, 7
1.2.	Дополнительные сведения о местоположении земельного участка	-
2.	Площадь земельного участка ± величина погрешности определения (вычисления) площади ($P \pm \Delta P$), м ²	524 ± 8
3.	Формула, примененная для расчета предельной допустимой погрешности определения площади земельного участка, с подставленными значениями и итоговые (вычисленные) значения (ΔP), м ²	$\Delta P = 3.5 * M_t * \sqrt{P} = 3.5 * 0,1 * \sqrt{524} = 8$
4.	Площадь земельного участка согласно сведениям Единого государственного реестра недвижимости ($P_{\text{кад}}$), м ²	522
5.	Оценка расхождения P и $P_{\text{кад}}$ ($P - P_{\text{кад}}$), м ²	2
6.	Предельные минимальный и максимальный размеры земельного участка ($R_{\text{мин}}$ и $R_{\text{макс}}$), м ²	- -
7.	Кадастровый номер или иной государственный учетный номер (инвентарный) объекта недвижимости, расположенного на земельном участке	91:04:022002:162 91:04:022002:163
8.	Вид (виды) разрешенного использования	"для индивидуального жилищного строительства" (код 2.1)
8.1.	Дополнительные сведения об использовании земельного участка	-
9.	Сведения о земельных участках (землях общего пользования, территории общего пользования), посредством которых обеспечивается доступ	Земли общего пользования
10.	Иные сведения	-
4. Пояснения к сведениям об уточняемом земельном участке с кадастровым номером 91:04:022002:392 :		
1.	Была исправлена выявленная реестровая ошибка в местоположении	

Сведения об уточняемых земельных участках, необходимые для исправления реестровых ошибок в сведениях о местоположении их границ

1. Сведения о характерных точках границ уточняемого земельного участка с кадастровым номером 91:04:022002:398 :

Система координат СК-63, зона 4

Зона № 4

Обозначение характерных точек границ	Координаты, м				Метод определения координат	Формулы, примененные для расчета средней квадратической погрешности определения координат характерных точек границ (Mt), с подставленными в такие формулы значениями и итоговые (вычисленные) значения Mt, м	Описание закрепления точки
	содержатся в Едином государственном реестре недвижимости		определены в результате выполнения комплексных кадастровых работ				
	X	Y	X	Y			
1	2	3	4	5	6	7	8
314	4941426.84	4395005.74	4941426.84	4395005.74	Метод спутниковых геодезических измерений (определений)	$Mt = \sqrt{\Delta \Sigma \int \pm \frac{1}{4} \frac{1}{2} \frac{3}{4} 123 n}$	-
277	4941426.03	4395020.05	4941429.03	4395005.76	Метод спутниковых геодезических измерений (определений)	$Mt = \sqrt{\Delta \Sigma \int \pm \frac{1}{4} \frac{1}{2} \frac{3}{4} 123 n}$	-
276	4941398.33	4395020.14	4941428.09	4395020.04	Метод спутниковых геодезических измерений (определений)	$Mt = \sqrt{\Delta \Sigma \int \pm \frac{1}{4} \frac{1}{2} \frac{3}{4} 123 n}$	-
315	4941398.84	4395005.50	4941398.33	4395020.14	Метод спутниковых геодезических измерений (определений)	$Mt = \sqrt{\Delta \Sigma \int \pm \frac{1}{4} \frac{1}{2} \frac{3}{4} 123 n}$	-
315	-	-	4941398.84	4395005.50	Метод спутниковых геодезических измерений (определений)	$Mt = \sqrt{\Delta \Sigma \int \pm \frac{1}{4} \frac{1}{2} \frac{3}{4} 123 n}$	-
314	4941426.84	4395005.74	4941426.84	4395005.74	Метод спутниковых геодезических измерений (определений)	$Mt = \sqrt{\Delta \Sigma \int \pm \frac{1}{4} \frac{1}{2} \frac{3}{4} 123 n}$	-

2. Сведения о частях границ уточняемого земельного участка с кадастровым номером 91:04:022002:398 :

Обозначение части границ		Горизонтальное проложение (S), м	Описание прохождения части границ	Сведения о согласовании местоположения границ (согласовано/спорное)
от т.	до т.			
1	2	3	4	5
314	277	2.19	-	-
277	276	14.31	-	-
276	315	29.76	-	-
315	315	14.65	-	-
315	314	28.00	-	-

3. Сведения о характеристиках уточняемого земельного участка с кадастровым номером 91:04:022002:398 :		
№ п/п	Наименование характеристики	Значение характеристики
1	2	3
1.	Адрес земельного участка	-
1.1.	Сведения о местоположении земельного участка (при отсутствии адреса) в структурированном в соответствии с федеральной информационной адресной системой виде	Российская Федерация, город Севастополь, ОК "СТ "Заречный", уч. 32
1.2.	Дополнительные сведения о местоположении земельного участка	-
2.	Площадь земельного участка ± величина погрешности определения (вычисления) площади ($P \pm \Delta P$), м ²	434 ± 7
3.	Формула, примененная для расчета предельной допустимой погрешности определения площади земельного участка, с подставленными значениями и итоговые (вычисленные) значения (ΔP), м ²	$\Delta P = 3.5 * M_t * \sqrt{P} = 3.5 * 0,1 * \sqrt{434} = 7$
4.	Площадь земельного участка согласно сведениям Единого государственного реестра недвижимости (Ркад), м ²	403
5.	Оценка расхождения P и Ркад (P - Ркад), м ²	31
6.	Предельные минимальный и максимальный размеры земельного участка (Рмин и Рмакс), м ²	- -
7.	Кадастровый номер или иной государственный учетный номер (инвентарный) объекта недвижимости, расположенного на земельном участке	91:04:022002:718
8.	Вид (виды) разрешенного использования	"ведение садоводства" (код 13.2)
8.1.	Дополнительные сведения об использовании земельного участка	-
9.	Сведения о земельных участках (землях общего пользования, территории общего пользования), посредством которых обеспечивается доступ	91:04:022002:93
10.	Иные сведения	-
4. Пояснения к сведениям об уточняемом земельном участке с кадастровым номером 91:04:022002:398 :		
1.	Была исправлена выявленная реестровая ошибка в местоположении	

Сведения об уточняемых земельных участках, необходимые для исправления реестровых ошибок в сведениях о местоположении их границ

1. Сведения о характерных точках границ уточняемого земельного участка с кадастровым номером 91:04:022002:404 :

Система координат СК-63, зона 4

Зона № 4

Обозначение характерных точек границ	Координаты, м				Метод определения координат	Формулы, примененные для расчета средней квадратической погрешности определения координат характерных точек границ (Mt), с подставленными в такие формулы значениями и итоговые (вычисленные) значения Mt, м	Описание закрепления точки
	содержатся в Едином государственном реестре недвижимости		определены в результате выполнения комплексных кадастровых работ				
	X	Y	X	Y			
1	2	3	4	5	6	7	8
316	4941785.44	4395606.55	4941785.46	4395606.87	Метод спутниковых геодезических измерений (определений)	$Mt = \sqrt{\Delta \Sigma \int \pm \frac{1}{4} \frac{1}{2} \frac{3}{4} 123 n}$	-
317	4941784.74	4395606.89	4941784.74	4395606.89	Метод спутниковых геодезических измерений (определений)	$Mt = \sqrt{\Delta \Sigma \int \pm \frac{1}{4} \frac{1}{2} \frac{3}{4} 123 n}$	-
318	4941785.16	4395614.20	4941785.16	4395614.26	Метод спутниковых геодезических измерений (определений)	$Mt = \sqrt{\Delta \Sigma \int \pm \frac{1}{4} \frac{1}{2} \frac{3}{4} 123 n}$	-
319	4941779.17	4395615.27	4941779.15	4395615.41	Метод спутниковых геодезических измерений (определений)	$Mt = \sqrt{\Delta \Sigma \int \pm \frac{1}{4} \frac{1}{2} \frac{3}{4} 123 n}$	-
320	4941766.65	4395617.87	4941766.65	4395617.87	Метод спутниковых геодезических измерений (определений)	$Mt = \sqrt{\Delta \Sigma \int \pm \frac{1}{4} \frac{1}{2} \frac{3}{4} 123 n}$	-
321	4941758.59	4395618.71	4941758.59	4395618.71	Метод спутниковых геодезических измерений (определений)	$Mt = \sqrt{\Delta \Sigma \int \pm \frac{1}{4} \frac{1}{2} \frac{3}{4} 123 n}$	-
301	4941755.86	4395600.33	4941755.86	4395600.33	Метод спутниковых геодезических измерений (определений)	$Mt = \sqrt{\Delta \Sigma \int \pm \frac{1}{4} \frac{1}{2} \frac{3}{4} 123 n}$	-
300	4941774.68	4395596.56	4941774.67	4395597.67	Метод спутниковых геодезических измерений (определений)	$Mt = \sqrt{\Delta \Sigma \int \pm \frac{1}{4} \frac{1}{2} \frac{3}{4} 123 n}$	-
322	4941784.38	4395595.16	4941784.97	4395596.71	Метод спутниковых геодезических измерений (определений)	$Mt = \sqrt{\Delta \Sigma \int \pm \frac{1}{4} \frac{1}{2} \frac{3}{4} 123 n}$	-

1. Сведения о характерных точках границ уточняемого земельного участка с кадастровым номером 91:04:022002:404 :							
Система координат СК-63, зона 4							Зона № 4
Обозначение характерных точек границ	Координаты, м				Метод определения координат	Формулы, примененные для расчета средней квадратической погрешности определения координат характерных точек границ (Mt), с подставленными в такие формулы значениями и итоговые (вычисленные) значения Mt, м	Описание закрепления точки
	содержатся в Едином государственном реестре недвижимости		определены в результате выполнения комплексных кадастровых работ				
	X	Y	X	Y			
1	2	3	4	5	6	7	8
323	4941784.95	4395596.21	-	-	-	0.1	Закрепление отсутствует
316	4941785.44	4395606.55	4941785.46	4395606.87	Метод спутниковых геодезических измерений (определений)	$Mt = \sqrt{\Delta \Sigma \int \pm \frac{1}{4} \frac{1}{2} \frac{3}{4} 123 n}$	-
2. Сведения о частях границ уточняемого земельного участка с кадастровым номером 91:04:022002:404 :							
Обозначение части границ		Горизонтальное проложение (S), м	Описание прохождения части границ	Сведения о согласовании местоположения границ (согласовано/спорное)			
от т.	до т.						
1	2	3	4	5			
316	317	0.72	-	-			
317	318	7.38	-	-			
318	319	6.12	-	-			
319	320	12.74	-	-			
320	321	8.10	-	-			
321	301	18.58	-	-			
301	300	19.00	-	-			
300	322	10.34	-	-			
322	316	10.17	-	-			
3. Сведения о характеристиках уточняемого земельного участка с кадастровым номером 91:04:022002:404 :							
№ п/п	Наименование характеристики			Значение характеристики			
1	2			3			
1.	Адрес земельного участка			-			
1.1.	Сведения о местоположении земельного участка (при отсутствии адреса) в структурированном в соответствии с федеральной информационной адресной системой виде			Российская Федерация, город Севастополь, село Верхнесадовое, ул. Цыбулько, 6			
1.2.	Дополнительные сведения о местоположении земельного участка			-			
2.	Площадь земельного участка ± величина погрешности определения (вычисления) площади (P ± ΔP), м2			518 ± 8			
3.	Формула, примененная для расчета предельной допустимой погрешности определения площади земельного участка, с подставленными значениями и итоговые (вычисленные) значения (ΔP), м2			$\Delta P = 3.5 * Mt * \sqrt{P} = 3.5 * 0,1 * \sqrt{518} = 8$			
4.	Площадь земельного участка согласно сведениям Единого государственного реестра недвижимости (Pкад), м2			541			

3. Сведения о характеристиках уточняемого земельного участка с кадастровым номером 91:04:022002:404 :		
№ п/п	Наименование характеристики	Значение характеристики
1	2	3
5.	Оценка расхождения Р и Ркад (Р - Ркад), м2	23
6.	Предельные минимальный и максимальный размеры земельного участка (Рмин и Рмакс), м2	- -
7.	Кадастровый номер или иной государственный учетный номер (инвентарный) объекта недвижимости, расположенного на земельном участке	91:04:022001:297
8.	Вид (виды) разрешенного использования	Для индивидуального жилищного строительства (код 2.1)
8.1.	Дополнительные сведения об использовании земельного участка	-
9.	Сведения о земельных участках (землях общего пользования, территории общего пользования), посредством которых обеспечивается доступ	Земли общего пользования
10.	Иные сведения	-
4. Пояснения к сведениям об уточняемом земельном участке с кадастровым номером 91:04:022002:404 :		
1.	Была исправлена выявленная реестровая ошибка в местоположении	

Сведения об уточняемых земельных участках, необходимые для исправления реестровых ошибок в сведениях о местоположении их границ

1. Сведения о характерных точках границ уточняемого земельного участка с кадастровым номером 91:04:022002:413 :

Система координат СК-63, зона 4

Зона № 4

Обозначение характерных точек границ	Координаты, м				Метод определения координат	Формулы, примененные для расчета средней квадратической погрешности определения координат характерных точек границ (Mt), с подставленными в такие формулы значениями и итоговые (вычисленные) значения Mt, м	Описание закрепления точки
	содержатся в Едином государственном реестре недвижимости		определены в результате выполнения комплексных кадастровых работ				
	X	Y	X	Y			
1	2	3	4	5	6	7	8
324	4941389.78	4395252.65	4941389.78	4395252.65	Метод спутниковых геодезических измерений (определений)	$Mt = \sqrt{\Delta \Sigma \int \pm \frac{1}{4} \frac{1}{2} \frac{3}{4} 123 n}$	-
158	4941389.55	4395236.19	4941389.55	4395236.19	Метод спутниковых геодезических измерений (определений)	$Mt = \sqrt{\Delta \Sigma \int \pm \frac{1}{4} \frac{1}{2} \frac{3}{4} 123 n}$	-
157	4941393.85	4395236.06	4941393.85	4395236.06	Метод спутниковых геодезических измерений (определений)	$Mt = \sqrt{\Delta \Sigma \int \pm \frac{1}{4} \frac{1}{2} \frac{3}{4} 123 n}$	-
156	4941403.83	4395235.76	4941403.83	4395235.76	Метод спутниковых геодезических измерений (определений)	$Mt = \sqrt{\Delta \Sigma \int \pm \frac{1}{4} \frac{1}{2} \frac{3}{4} 123 n}$	-
155	4941424.63	4395235.12	4941426.63	4395235.08	Метод спутниковых геодезических измерений (определений)	$Mt = \sqrt{\Delta \Sigma \int \pm \frac{1}{4} \frac{1}{2} \frac{3}{4} 123 n}$	-
325	4941425.56	4395235.12	4941426.45	4395250.56	Метод спутниковых геодезических измерений (определений)	$Mt = \sqrt{\Delta \Sigma \int \pm \frac{1}{4} \frac{1}{2} \frac{3}{4} 123 n}$	-
326	4941425.41	4395250.62	-	-	-	0.1	-
324	4941389.78	4395252.65	4941389.78	4395252.65	Метод спутниковых геодезических измерений (определений)	$Mt = \sqrt{\Delta \Sigma \int \pm \frac{1}{4} \frac{1}{2} \frac{3}{4} 123 n}$	-

2. Сведения о частях границ уточняемого земельного участка с кадастровым номером 91:04:022002:413 :

Обозначение части границ		Горизонтальное проложение (S), м	Описание прохождения части границ	Сведения о согласовании местоположения границ (согласовано/спорное)
от т.	до т.			
1	2	3	4	5
324	158	16.46	-	-

2. Сведения о частях границ уточняемого земельного участка с кадастровым номером 91:04:022002:413 :				
Обозначение части границ		Горизонтальное проложение (S), м	Описание прохождения части границ	Сведения о согласовании местоположения границ (согласовано/спорное)
от т.	до т.			
1	2	3	4	5
158	157	4.30	-	-
157	156	9.98	-	-
156	155	22.81	-	-
155	325	15.48	-	-
325	324	36.73	-	-
3. Сведения о характеристиках уточняемого земельного участка с кадастровым номером 91:04:022002:413 :				
№ п/п	Наименование характеристики		Значение характеристики	
1	2		3	
1.	Адрес земельного участка		-	
1.1.	Сведения о местоположении земельного участка (при отсутствии адреса) в структурированном в соответствии с федеральной информационной адресной системой виде		Российская Федерация, город Севастополь, ОК "СТ "Заречный", уч. 48	
1.2.	Дополнительные сведения о местоположении земельного участка		-	
2.	Площадь земельного участка ± величина погрешности определения (вычисления) площади (P ± ΔP), м2		589 ± 8	
3.	Формула, примененная для расчета предельной допустимой погрешности определения площади земельного участка, с подставленными значениями и итоговые (вычисленные) значения (ΔP), м2		$\Delta P = 3.5 * M_t * \sqrt{P} = 3.5 * 0,1 * \sqrt{589} = 8$	
4.	Площадь земельного участка согласно сведениям Единого государственного реестра недвижимости (P _{кад}), м2		573	
5.	Оценка расхождения P и P _{кад} (P - P _{кад}), м2		16	
6.	Предельные минимальный и максимальный размеры земельного участка (P _{мин} и P _{макс}), м2		- -	
7.	Кадастровый номер или иной государственный учетный номер (инвентарный) объекта недвижимости, расположенного на земельном участке		-	
8.	Вид (виды) разрешенного использования		Ведение садоводства (код 13.2)	
8.1.	Дополнительные сведения об использовании земельного участка		-	
9.	Сведения о земельных участках (землях общего пользования, территории общего пользования), посредством которых обеспечивается доступ		Земли общего пользования	
10.	Иные сведения		-	
4. Пояснения к сведениям об уточняемом земельном участке с кадастровым номером 91:04:022002:413 :				
1.	Была исправлена выявленная реестровая ошибка в местоположении			

Сведения об уточняемых земельных участках, необходимые для исправления реестровых ошибок в сведениях о местоположении их границ

1. Сведения о характерных точках границ уточняемого земельного участка с кадастровым номером 91:04:022002:414 :

Система координат СК-63, зона 4

Зона № 4

Обозначение характерных точек границ	Координаты, м				Метод определения координат	Формулы, примененные для расчета средней квадратической погрешности определения координат характерных точек границ (Mt), с подставленными в такие формулы значениями и итоговые (вычисленные) значения Mt, м	Описание закрепления точки
	содержатся в Едином государственном реестре недвижимости		определены в результате выполнения комплексных кадастровых работ				
	X	Y	X	Y			
1	2	3	4	5	6	7	8
327	4941398.02	4394781.23	4941398.02	4394781.23	Метод спутниковых геодезических измерений (определений)	$Mt = \sqrt{\Delta \Sigma \int \pm \frac{1}{4} \frac{1}{2} \frac{3}{4} 123 n}$	-
328	4941367.86	4394780.41	4941365.31	4394781.10	Метод спутниковых геодезических измерений (определений)	$Mt = \sqrt{\Delta \Sigma \int \pm \frac{1}{4} \frac{1}{2} \frac{3}{4} 123 n}$	-
329	4941367.88	4394773.43	4941367.86	4394773.43	Метод спутниковых геодезических измерений (определений)	$Mt = \sqrt{\Delta \Sigma \int \pm \frac{1}{4} \frac{1}{2} \frac{3}{4} 123 n}$	-
330	4941369.07	4394770.78	4941369.05	4394770.77	Метод спутниковых геодезических измерений (определений)	$Mt = \sqrt{\Delta \Sigma \int \pm \frac{1}{4} \frac{1}{2} \frac{3}{4} 123 n}$	-
331	4941392.23	4394753.20	4941392.22	4394753.18	Метод спутниковых геодезических измерений (определений)	$Mt = \sqrt{\Delta \Sigma \int \pm \frac{1}{4} \frac{1}{2} \frac{3}{4} 123 n}$	-
332	4941397.11	4394752.51	4941397.11	4394752.49	Метод спутниковых геодезических измерений (определений)	$Mt = \sqrt{\Delta \Sigma \int \pm \frac{1}{4} \frac{1}{2} \frac{3}{4} 123 n}$	-
333	4941397.79	4394757.73	4941397.79	4394757.73	Метод спутниковых геодезических измерений (определений)	$Mt = \sqrt{\Delta \Sigma \int \pm \frac{1}{4} \frac{1}{2} \frac{3}{4} 123 n}$	-
327	4941398.02	4394781.23	4941398.02	4394781.23	Метод спутниковых геодезических измерений (определений)	$Mt = \sqrt{\Delta \Sigma \int \pm \frac{1}{4} \frac{1}{2} \frac{3}{4} 123 n}$	-

2. Сведения о частях границ уточняемого земельного участка с кадастровым номером 91:04:022002:414 :				
Обозначение части границ		Горизонтальное проложение (S), м	Описание прохождения части границ	Сведения о согласовании местоположения границ (согласовано/спорное)
от т.	до т.			
1	2	3	4	5
327	328	32.71	-	-
328	329	8.08	-	-
329	330	2.91	-	-
330	331	29.09	-	-
331	332	4.94	-	-
332	333	5.28	-	-
333	327	23.50	-	-
3. Сведения о характеристиках уточняемого земельного участка с кадастровым номером 91:04:022002:414 :				
№ п/п	Наименование характеристики		Значение характеристики	
1	2		3	
1.	Адрес земельного участка		-	
1.1.	Сведения о местоположении земельного участка (при отсутствии адреса) в структурированном в соответствии с федеральной информационной адресной системой виде		Российская Федерация, город Севастополь, Нахимовский р-н, ПК "СТ "Заречный", уч. 2	
1.2.	Дополнительные сведения о местоположении земельного участка		-	
2.	Площадь земельного участка ± величина погрешности определения (вычисления) площади ($P \pm \Delta P$), м ²		624 ± 9	
3.	Формула, примененная для расчета предельной допустимой погрешности определения площади земельного участка, с подставленными значениями и итоговые (вычисленные) значения (ΔP), м ²		$\Delta P = 3.5 * M_t * \sqrt{P} = 3.5 * 0,1 * \sqrt{624} = 9$	
4.	Площадь земельного участка согласно сведениям Единого государственного реестра недвижимости (P _{кад}), м ²		603	
5.	Оценка расхождения P и P _{кад} (P - P _{кад}), м ²		21	
6.	Предельные минимальный и максимальный размеры земельного участка (P _{мин} и P _{макс}), м ²		-	
7.	Кадастровый номер или иной государственный учетный номер (инвентарный) объекта недвижимости, расположенного на земельном участке		-	
8.	Вид (виды) разрешенного использования		"ведение садоводства" (код 13.2)	
8.1.	Дополнительные сведения об использовании земельного участка		-	
9.	Сведения о земельных участках (землях общего пользования, территории общего пользования), посредством которых обеспечивается доступ		91:04:022002:93	
10.	Иные сведения		-	
4. Пояснения к сведениям об уточняемом земельном участке с кадастровым номером 91:04:022002:414 :				
1.	Была исправлена выявленная реестровая ошибка в местоположении			

Сведения об уточняемых земельных участках, необходимые для исправления реестровых ошибок в сведениях о местоположении их границ

1. Сведения о характерных точках границ уточняемого земельного участка с кадастровым номером 91:04:022002:424 :

Система координат СК-63, зона 4					Зона № 4		
Обозначение характерных точек границ	Координаты, м				Метод определения координат	Формулы, примененные для расчета средней квадратической погрешности определения координат характерных точек границ (Mt), с подставленными в такие формулы значениями и итоговые (вычисленные) значения Mt, м	Описание закрепления точки
	содержатся в Едином государственном реестре недвижимости		определены в результате выполнения комплексных кадастровых работ				
	X	Y	X	Y			
1	2	3	4	5	6	7	8
334	4941399.90	4394781.82	4941397.93	4394795.49	Метод спутниковых геодезических измерений (определений)	$Mt = \sqrt{\Delta \Sigma \int \pm \frac{1}{4} \frac{1}{2} \frac{3}{4} 123 n}$	-
335	4941398.09	4394797.44	4941368.27	4394795.18	Метод спутниковых геодезических измерений (определений)	$Mt = \sqrt{\Delta \Sigma \int \pm \frac{1}{4} \frac{1}{2} \frac{3}{4} 123 n}$	-
336	4941368.19	4394797.43	4941365.81	4394795.15	Метод спутниковых геодезических измерений (определений)	$Mt = \sqrt{\Delta \Sigma \int \pm \frac{1}{4} \frac{1}{2} \frac{3}{4} 123 n}$	-
328	4941367.86	4394780.41	4941365.31	4394781.10	Метод спутниковых геодезических измерений (определений)	$Mt = \sqrt{\Delta \Sigma \int \pm \frac{1}{4} \frac{1}{2} \frac{3}{4} 123 n}$	-
327	4941398.02	4394781.23	4941398.02	4394781.23	Метод спутниковых геодезических измерений (определений)	$Mt = \sqrt{\Delta \Sigma \int \pm \frac{1}{4} \frac{1}{2} \frac{3}{4} 123 n}$	-
334	4941399.90	4394781.82	4941397.93	4394795.49	Метод спутниковых геодезических измерений (определений)	$Mt = \sqrt{\Delta \Sigma \int \pm \frac{1}{4} \frac{1}{2} \frac{3}{4} 123 n}$	-

2. Сведения о частях границ уточняемого земельного участка с кадастровым номером 91:04:022002:424 :

Обозначение части границ		Горизонтальное проложение (S), м	Описание прохождения части границ	Сведения о согласовании местоположения границ (согласовано/спорное)
от т.	до т.			
1	2	3	4	5
334	335	29.66	-	-
335	336	2.46	-	-
336	328	14.06	-	-
328	327	32.71	-	-
327	334	14.26	-	-

3. Сведения о характеристиках уточняемого земельного участка с кадастровым номером 91:04:022002:424 :		
№ п/п	Наименование характеристики	Значение характеристики
1	2	3
1.	Адрес земельного участка	-
1.1.	Сведения о местоположении земельного участка (при отсутствии адреса) в структурированном в соответствии с федеральной информационной адресной системой виде	Российская Федерация, город Севастополь, внутригородское муниципальное образование Верхнесадовский муниципальный округ, село Верхнесадовое, территория ПК "СТ "Заречный", земельный участок 4
1.2.	Дополнительные сведения о местоположении земельного участка	-
2.	Площадь земельного участка \pm величина погрешности определения (вычисления) площади ($P \pm \Delta P$), м ²	459 \pm 7
3.	Формула, примененная для расчета предельной допустимой погрешности определения площади земельного участка, с подставленными значениями и итоговые (вычисленные) значения (ΔP), м ²	$\Delta P = 3.5 * M_t * \sqrt{P} = 3.5 * 0,1 * \sqrt{459} = 7$
4.	Площадь земельного участка согласно сведениям Единого государственного реестра недвижимости (Ркад), м ²	514
5.	Оценка расхождения Р и Ркад ($P - P_{кад}$), м ²	55
6.	Предельные минимальный и максимальный размеры земельного участка ($P_{мин}$ и $P_{макс}$), м ²	- -
7.	Кадастровый номер или иной государственный учетный номер (инвентарный) объекта недвижимости, расположенного на земельном участке	91:04:022002:656
8.	Вид (виды) разрешенного использования	ведение садоводства (код 13.2)
8.1.	Дополнительные сведения об использовании земельного участка	-
9.	Сведения о земельных участках (землях общего пользования, территории общего пользования), посредством которых обеспечивается доступ	91:04:022002:93
10.	Иные сведения	-
4. Пояснения к сведениям об уточняемом земельном участке с кадастровым номером 91:04:022002:424 :		
1.	Была исправлена выявленная реестровая ошибка в местоположении	

Сведения об уточняемых земельных участках, необходимые для исправления реестровых ошибок в сведениях о местоположении их границ

1. Сведения о характерных точках границ уточняемого земельного участка с кадастровым номером 91:04:022002:428 :

Система координат СК-63, зона 4

Зона № 4

Обозначение характерных точек границ	Координаты, м				Метод определения координат	Формулы, примененные для расчета средней квадратической погрешности определения координат характерных точек границ (Mt), с подставленными в такие формулы значениями и итоговые (вычисленные) значения Mt, м	Описание закрепления точки
	содержатся в Едином государственном реестре недвижимости		определены в результате выполнения комплексных кадастровых работ				
	X	Y	X	Y			
1	2	3	4	5	6	7	8
337	4941431.24	4394923.55	4941431.24	4394923.55	Метод спутниковых геодезических измерений (определений)	$Mt = \sqrt{\Delta \Sigma \int \pm \frac{1}{4} \frac{1}{2} \frac{3}{4} 123 n}$	-
338	4941431.03	4394937.16	4941431.03	4394937.16	Метод спутниковых геодезических измерений (определений)	$Mt = \sqrt{\Delta \Sigma \int \pm \frac{1}{4} \frac{1}{2} \frac{3}{4} 123 n}$	-
185	4941429.17	4394937.05	4941400.29	4394936.19	Метод спутниковых геодезических измерений (определений)	$Mt = \sqrt{\Delta \Sigma \int \pm \frac{1}{4} \frac{1}{2} \frac{3}{4} 123 n}$	-
184	4941400.67	4394936.20	4941399.93	4394922.08	Метод спутниковых геодезических измерений (определений)	$Mt = \sqrt{\Delta \Sigma \int \pm \frac{1}{4} \frac{1}{2} \frac{3}{4} 123 n}$	-
339	4941400.29	4394936.10	-	-	-	0.1	-
340	4941400.51	4394922.17	-	-	-	0.1	-
213	4941400.89	4394922.22	-	-	-	0.1	-
212	4941429.62	4394923.48	-	-	-	0.1	-
337	4941431.24	4394923.55	4941431.24	4394923.55	Метод спутниковых геодезических измерений (определений)	$Mt = \sqrt{\Delta \Sigma \int \pm \frac{1}{4} \frac{1}{2} \frac{3}{4} 123 n}$	-

2. Сведения о частях границ уточняемого земельного участка с кадастровым номером 91:04:022002:428 :

Обозначение части границ		Горизонтальное проложение (S), м	Описание прохождения части границ	Сведения о согласовании местоположения границ (согласовано/спорное)
от т.	до т.			
1	2	3	4	5
337	338	13.61	-	-
338	185	30.76	-	-
185	184	14.11	-	-
184	337	31.34	-	-

3. Сведения о характеристиках уточняемого земельного участка с кадастровым номером 91:04:022002:428 :		
№ п/п	Наименование характеристики	Значение характеристики
1	2	3
1.	Адрес земельного участка	-
1.1.	Сведения о местоположении земельного участка (при отсутствии адреса) в структурированном в соответствии с федеральной информационной адресной системой виде	Российская Федерация, город Севастополь, внутригородское муниципальное образование Верхнесадовский муниципальный округ, село Верхнесадовое, территория ПК "СТ "Заречный", земельный участок 25
1.2.	Дополнительные сведения о местоположении земельного участка	-
2.	Площадь земельного участка ± величина погрешности определения (вычисления) площади ($P \pm \Delta P$), м ²	430 ± 7
3.	Формула, примененная для расчета предельной допустимой погрешности определения площади земельного участка, с подставленными значениями и итоговые (вычисленные) значения (ΔP), м ²	$\Delta P = 3.5 * M_t * \sqrt{P} = 3.5 * 0,1 * \sqrt{430} = 7$
4.	Площадь земельного участка согласно сведениям Единого государственного реестра недвижимости (Ркад), м ²	424
5.	Оценка расхождения Р и Ркад ($P - P_{кад}$), м ²	6
6.	Предельные минимальный и максимальный размеры земельного участка (Рмин и Рмакс), м ²	- -
7.	Кадастровый номер или иной государственный учетный номер (инвентарный) объекта недвижимости, расположенного на земельном участке	-
8.	Вид (виды) разрешенного использования	Ведение садоводства (код 13.2)
8.1.	Дополнительные сведения об использовании земельного участка	-
9.	Сведения о земельных участках (землях общего пользования, территории общего пользования), посредством которых обеспечивается доступ	91:04:022002:93
10.	Иные сведения	-
4. Пояснения к сведениям об уточняемом земельном участке с кадастровым номером 91:04:022002:428 :		
1.	Была исправлена выявленная реестровая ошибка в местоположении	

Сведения об уточняемых земельных участках, необходимые для исправления реестровых ошибок в сведениях о местоположении их границ

1. Сведения о характерных точках границ уточняемого земельного участка с кадастровым номером 91:04:022002:429 :

Система координат СК-63, зона 4					Зона № 4		
Обозначение характерных точек границ	Координаты, м				Метод определения координат	Формулы, примененные для расчета средней квадратической погрешности определения координат характерных точек границ (Mt), с подставленными в такие формулы значениями и итоговые (вычисленные) значения Mt, м	Описание закрепления точки
	содержатся в Едином государственном реестре недвижимости		определены в результате выполнения комплексных кадастровых работ				
	X	Y	X	Y			
1	2	3	4	5	6	7	8
341	4941409.97	4395474.80	4941410.14	4395474.50	Метод спутниковых геодезических измерений (определений)	$Mt = \sqrt{\Delta \Sigma \int \pm \frac{1}{4} \frac{1}{2} \frac{3}{4} 123 n}$	-
21	4941408.51	4395450.96	4941408.84	4395450.61	Метод спутниковых геодезических измерений (определений)	$Mt = \sqrt{\Delta \Sigma \int \pm \frac{1}{4} \frac{1}{2} \frac{3}{4} 123 n}$	-
20	4941414.58	4395450.90	4941410.63	4395450.60	Метод спутниковых геодезических измерений (определений)	$Mt = \sqrt{\Delta \Sigma \int \pm \frac{1}{4} \frac{1}{2} \frac{3}{4} 123 n}$	-
19	4941425.82	4395450.81	4941427.81	4395450.45	Метод спутниковых геодезических измерений (определений)	$Mt = \sqrt{\Delta \Sigma \int \pm \frac{1}{4} \frac{1}{2} \frac{3}{4} 123 n}$	-
342	4941426.31	4395474.46	4941427.95	4395474.11	Метод спутниковых геодезических измерений (определений)	$Mt = \sqrt{\Delta \Sigma \int \pm \frac{1}{4} \frac{1}{2} \frac{3}{4} 123 n}$	-
341	4941409.97	4395474.80	4941410.14	4395474.50	Метод спутниковых геодезических измерений (определений)	$Mt = \sqrt{\Delta \Sigma \int \pm \frac{1}{4} \frac{1}{2} \frac{3}{4} 123 n}$	-

2. Сведения о частях границ уточняемого земельного участка с кадастровым номером 91:04:022002:429 :

Обозначение части границ		Горизонтальное проложение (S), м	Описание прохождения части границ	Сведения о согласовании местоположения границ (согласовано/спорное)
от т.	до т.			
1	2	3	4	5
341	21	23.93	-	-
21	20	1.79	-	-
20	19	17.18	-	-
19	342	23.66	-	-
342	341	17.81	-	-

3. Сведения о характеристиках уточняемого земельного участка с кадастровым номером 91:04:022002:429 :		
№ п/п	Наименование характеристики	Значение характеристики
1	2	3
1.	Адрес земельного участка	-
1.1.	Сведения о местоположении земельного участка (при отсутствии адреса) в структурированном в соответствии с федеральной информационной адресной системой виде	Российская Федерация, город Севастополь, Нахимовский р-н, ОК "СТ "Заречный"
1.2.	Дополнительные сведения о местоположении земельного участка	-
2.	Площадь земельного участка ± величина погрешности определения (вычисления) площади ($P \pm \Delta P$), м ²	437 ± 7
3.	Формула, примененная для расчета предельной допустимой погрешности определения площади земельного участка, с подставленными значениями и итоговые (вычисленные) значения (ΔP), м ²	$\Delta P = 3.5 * M_t * \sqrt{P} = 3.5 * 0,1 * \sqrt{437} = 7$
4.	Площадь земельного участка согласно сведениям Единого государственного реестра недвижимости ($P_{\text{кад}}$), м ²	400
5.	Оценка расхождения P и $P_{\text{кад}}$ ($P - P_{\text{кад}}$), м ²	37
6.	Предельные минимальный и максимальный размеры земельного участка ($P_{\text{мин}}$ и $P_{\text{макс}}$), м ²	- -
7.	Кадастровый номер или иной государственный учетный номер (инвентарный) объекта недвижимости, расположенного на земельном участке	-
8.	Вид (виды) разрешенного использования	ведение садоводства (код 13.2)
8.1.	Дополнительные сведения об использовании земельного участка	-
9.	Сведения о земельных участках (землях общего пользования, территории общего пользования), посредством которых обеспечивается доступ	Земли общего пользования
10.	Иные сведения	-
4. Пояснения к сведениям об уточняемом земельном участке с кадастровым номером 91:04:022002:429 :		
1.	Была исправлена выявленная реестровая ошибка в местоположении	

Сведения об уточняемых земельных участках, необходимые для исправления реестровых ошибок в сведениях о местоположении их границ

1. Сведения о характерных точках границ уточняемого земельного участка с кадастровым номером 91:04:022002:430 :

Система координат СК-63, зона 4

Зона № 4

Обозначение характерных точек границ	Координаты, м				Метод определения координат	Формулы, примененные для расчета средней квадратической погрешности определения координат характерных точек границ (Mt), с подставленными в такие формулы значениями и итоговые (вычисленные) значения Mt, м	Описание закрепления точки
	содержатся в Едином государственном реестре недвижимости		определены в результате выполнения комплексных кадастровых работ				
	X	Y	X	Y			
1	2	3	4	5	6	7	8
343	4941411.50	4395500.02	4941411.53	4395500.01	Метод спутниковых геодезических измерений (определений)	$Mt = \sqrt{\Delta \Sigma \int \pm \frac{1}{4} \frac{1}{2} \frac{3}{4} 123 n}$	-
341	4941409.97	4395474.80	4941410.14	4395474.50	Метод спутниковых геодезических измерений (определений)	$Mt = \sqrt{\Delta \Sigma \int \pm \frac{1}{4} \frac{1}{2} \frac{3}{4} 123 n}$	-
342	4941426.31	4395474.46	4941427.95	4395474.11	Метод спутниковых геодезических измерений (определений)	$Mt = \sqrt{\Delta \Sigma \int \pm \frac{1}{4} \frac{1}{2} \frac{3}{4} 123 n}$	-
344	4941426.83	4395499.70	4941428.09	4395499.70	Метод спутниковых геодезических измерений (определений)	$Mt = \sqrt{\Delta \Sigma \int \pm \frac{1}{4} \frac{1}{2} \frac{3}{4} 123 n}$	-
343	4941411.50	4395500.02	4941411.53	4395500.01	Метод спутниковых геодезических измерений (определений)	$Mt = \sqrt{\Delta \Sigma \int \pm \frac{1}{4} \frac{1}{2} \frac{3}{4} 123 n}$	-

2. Сведения о частях границ уточняемого земельного участка с кадастровым номером 91:04:022002:430 :

Обозначение части границ		Горизонтальное проложение (S), м	Описание прохождения части границ	Сведения о согласовании местоположения границ (согласовано/спорное)
от т.	до т.			
1	2	3	4	5
343	341	25.55	-	-
341	342	17.81	-	-
342	344	25.59	-	-
344	343	16.56	-	-

3. Сведения о характеристиках уточняемого земельного участка с кадастровым номером 91:04:022002:430 :		
№ п/п	Наименование характеристики	Значение характеристики
1	2	3
1.	Адрес земельного участка	-
1.1.	Сведения о местоположении земельного участка (при отсутствии адреса) в структурированном в соответствии с федеральной информационной адресной системой виде	Российская Федерация, город Севастополь, Нахимовский р-н, ОК "СТ "Заречный"
1.2.	Дополнительные сведения о местоположении земельного участка	-
2.	Площадь земельного участка ± величина погрешности определения (вычисления) площади ($P \pm \Delta P$), м ²	439 ± 7
3.	Формула, примененная для расчета предельной допустимой погрешности определения площади земельного участка, с подставленными значениями и итоговые (вычисленные) значения (ΔP), м ²	$\Delta P = 3.5 * M_t * \sqrt{P} = 3.5 * 0,1 * \sqrt{439} = 7$
4.	Площадь земельного участка согласно сведениям Единого государственного реестра недвижимости ($P_{\text{кад}}$), м ²	400
5.	Оценка расхождения P и $P_{\text{кад}}$ ($P - P_{\text{кад}}$), м ²	39
6.	Предельные минимальный и максимальный размеры земельного участка ($P_{\text{мин}}$ и $P_{\text{макс}}$), м ²	- -
7.	Кадастровый номер или иной государственный учетный номер (инвентарный) объекта недвижимости, расположенного на земельном участке	-
8.	Вид (виды) разрешенного использования	ведение садоводства (код 13.2)
8.1.	Дополнительные сведения об использовании земельного участка	-
9.	Сведения о земельных участках (землях общего пользования, территории общего пользования), посредством которых обеспечивается доступ	Земли общего пользования
10.	Иные сведения	-
4. Пояснения к сведениям об уточняемом земельном участке с кадастровым номером 91:04:022002:430 :		
1.	Была исправлена выявленная реестровая ошибка в местоположении	

Сведения об уточняемых земельных участках, необходимые для исправления реестровых ошибок в сведениях о местоположении их границ

1. Сведения о характерных точках границ уточняемого земельного участка с кадастровым номером 91:04:022002:431 :

Система координат СК-63, зона 4

Зона № 4

Обозначение характерных точек границ	Координаты, м				Метод определения координат	Формулы, примененные для расчета средней квадратической погрешности определения координат характерных точек границ (Mt), с подставленными в такие формулы значениями и итоговые (вычисленные) значения Mt, м	Описание закрепления точки
	содержатся в Едином государственном реестре недвижимости		определены в результате выполнения комплексных кадастровых работ				
	X	Y	X	Y			
1	2	3	4	5	6	7	8
345	4941409.07	4395521.81	4941409.07	4395521.46	Метод спутниковых геодезических измерений (определений)	$Mt = \sqrt{\Delta \Sigma \int \pm \frac{1}{4} \frac{1}{2} \frac{3}{4} 123 n}$	-
346	4941408.36	4395500.91	4941408.37	4395500.89	Метод спутниковых геодезических измерений (определений)	$Mt = \sqrt{\Delta \Sigma \int \pm \frac{1}{4} \frac{1}{2} \frac{3}{4} 123 n}$	-
347	4941411.54	4395500.59	4941411.56	4395500.57	Метод спутниковых геодезических измерений (определений)	$Mt = \sqrt{\Delta \Sigma \int \pm \frac{1}{4} \frac{1}{2} \frac{3}{4} 123 n}$	-
343	4941411.50	4395500.02	4941411.53	4395500.01	Метод спутниковых геодезических измерений (определений)	$Mt = \sqrt{\Delta \Sigma \int \pm \frac{1}{4} \frac{1}{2} \frac{3}{4} 123 n}$	-
344	4941426.83	4395499.70	4941428.09	4395499.70	Метод спутниковых геодезических измерений (определений)	$Mt = \sqrt{\Delta \Sigma \int \pm \frac{1}{4} \frac{1}{2} \frac{3}{4} 123 n}$	-
348	4941427.29	4395521.81	4941428.21	4395521.44	Метод спутниковых геодезических измерений (определений)	$Mt = \sqrt{\Delta \Sigma \int \pm \frac{1}{4} \frac{1}{2} \frac{3}{4} 123 n}$	-
345	4941409.07	4395521.81	4941409.07	4395521.46	Метод спутниковых геодезических измерений (определений)	$Mt = \sqrt{\Delta \Sigma \int \pm \frac{1}{4} \frac{1}{2} \frac{3}{4} 123 n}$	-

2. Сведения о частях границ уточняемого земельного участка с кадастровым номером 91:04:022002:431 :

Обозначение части границ		Горизонтальное проложение (S), м	Описание прохождения части границ	Сведения о согласовании местоположения границ (согласовано/спорное)
от т.	до т.			
1	2	3	4	5
345	346	20.58	-	-
346	347	3.21	-	-

2. Сведения о частях границ уточняемого земельного участка с кадастровым номером 91:04:022002:431 :				
Обозначение части границ		Горизонтальное проложение (S), м	Описание прохождения части границ	Сведения о согласовании местоположения границ (согласовано/спорное)
от т.	до т.			
1	2	3	4	5
347	343	0.56	-	-
343	344	16.56	-	-
344	348	21.74	-	-
348	345	19.14	-	-
3. Сведения о характеристиках уточняемого земельного участка с кадастровым номером 91:04:022002:431 :				
№ п/п	Наименование характеристики		Значение характеристики	
1	2		3	
1.	Адрес земельного участка		-	
1.1.	Сведения о местоположении земельного участка (при отсутствии адреса) в структурированном в соответствии с федеральной информационной адресной системой виде		Российская Федерация, город Севастополь, Нахимовский р-н, ОК "СТ "Заречный"	
1.2.	Дополнительные сведения о местоположении земельного участка		-	
2.	Площадь земельного участка ± величина погрешности определения (вычисления) площади (P ± ΔP), м2		417 ± 7	
3.	Формула, примененная для расчета предельной допустимой погрешности определения площади земельного участка, с подставленными значениями и итоговые (вычисленные) значения (ΔP), м2		$\Delta P = 3.5 * M_t * \sqrt{P} = 3.5 * 0,1 * \sqrt{417} = 7$	
4.	Площадь земельного участка согласно сведениям Единого государственного реестра недвижимости (Pкад), м2		400	
5.	Оценка расхождения P и Pкад (P - Pкад), м2		17	
6.	Предельные минимальный и максимальный размеры земельного участка (Pмин и Pмакс), м2		- -	
7.	Кадастровый номер или иной государственный учетный номер (инвентарный) объекта недвижимости, расположенного на земельном участке		-	
8.	Вид (виды) разрешенного использования		ведение садоводства (код 13.2)	
8.1.	Дополнительные сведения об использовании земельного участка		-	
9.	Сведения о земельных участках (землях общего пользования, территории общего пользования), посредством которых обеспечивается доступ		Земли общего пользования	
10.	Иные сведения		-	
4. Пояснения к сведениям об уточняемом земельном участке с кадастровым номером 91:04:022002:431 :				
1.	Была исправлена выявленная реестровая ошибка в местоположении			

Сведения об уточняемых земельных участках, необходимые для исправления реестровых ошибок в сведениях о местоположении их границ

1. Сведения о характерных точках границ уточняемого земельного участка с кадастровым номером 91:04:022002:432 :

Система координат СК-63, зона 4

Зона № 4

Обозначение характерных точек границ	Координаты, м				Метод определения координат	Формулы, примененные для расчета средней квадратической погрешности определения координат характерных точек границ (Mt), с подставленными в такие формулы значениями и итоговые (вычисленные) значения Mt, м	Описание закрепления точки
	содержатся в Едином государственном реестре недвижимости		определены в результате выполнения комплексных кадастровых работ				
	X	Y	X	Y			
1	2	3	4	5	6	7	8
349	4941410.17	4395630.48	4941410.17	4395630.48	Метод спутниковых геодезических измерений (определений)	$Mt = \sqrt{\Delta \Sigma \int \pm 1/4 \ 1/2 \ 3/4 \ 123 \ n}$	-
350	4941425.82	4395630.36	4941425.82	4395630.36	Метод спутниковых геодезических измерений (определений)	$Mt = \sqrt{\Delta \Sigma \int \pm 1/4 \ 1/2 \ 3/4 \ 123 \ n}$	-
351	4941428.81	4395630.36	4941428.81	4395630.36	Метод спутниковых геодезических измерений (определений)	$Mt = \sqrt{\Delta \Sigma \int \pm 1/4 \ 1/2 \ 3/4 \ 123 \ n}$	-
352	4941428.94	4395653.85	4941428.93	4395652.63	Метод спутниковых геодезических измерений (определений)	$Mt = \sqrt{\Delta \Sigma \int \pm 1/4 \ 1/2 \ 3/4 \ 123 \ n}$	-
56	4941425.29	4395653.52	4941425.56	4395652.65	Метод спутниковых геодезических измерений (определений)	$Mt = \sqrt{\Delta \Sigma \int \pm 1/4 \ 1/2 \ 3/4 \ 123 \ n}$	-
55	4941415.20	4395652.52	4941411.00	4395652.81	Метод спутниковых геодезических измерений (определений)	$Mt = \sqrt{\Delta \Sigma \int \pm 1/4 \ 1/2 \ 3/4 \ 123 \ n}$	-
54	4941410.96	4395652.09	-	-	-	0.1	Закрепление отсутствует
349	4941410.17	4395630.48	4941410.17	4395630.48	Метод спутниковых геодезических измерений (определений)	$Mt = \sqrt{\Delta \Sigma \int \pm 1/4 \ 1/2 \ 3/4 \ 123 \ n}$	-

2. Сведения о частях границ уточняемого земельного участка с кадастровым номером 91:04:022002:432 :				
Обозначение части границ		Горизонтальное проложение (S), м	Описание прохождения части границ	Сведения о согласовании местоположения границ (согласовано/спорное)
от т.	до т.			
1	2	3	4	5
349	350	15.65	-	-
350	351	2.99	-	-
351	352	22.27	-	-
352	56	3.37	-	-
56	55	14.56	-	-
55	349	22.35	-	-
3. Сведения о характеристиках уточняемого земельного участка с кадастровым номером 91:04:022002:432 :				
№ п/п	Наименование характеристики		Значение характеристики	
1	2		3	
1.	Адрес земельного участка		-	
1.1.	Сведения о местоположении земельного участка (при отсутствии адреса) в структурированном в соответствии с федеральной информационной адресной системой виде		Российская Федерация, город Севастополь, ОК "СТ "Заречный", уч. 68	
1.2.	Дополнительные сведения о местоположении земельного участка		-	
2.	Площадь земельного участка ± величина погрешности определения (вычисления) площади ($P \pm \Delta P$), м ²		408 ± 7	
3.	Формула, примененная для расчета предельной допустимой погрешности определения площади земельного участка, с подставленными значениями и итоговые (вычисленные) значения (ΔP), м ²		$\Delta P = 3.5 * M_t * \sqrt{P} = 3.5 * 0,1 * \sqrt{408} = 7$	
4.	Площадь земельного участка согласно сведениям Единого государственного реестра недвижимости (Ркад), м ²		413	
5.	Оценка расхождения Р и Ркад ($P - P_{кад}$), м ²		5	
6.	Предельные минимальный и максимальный размеры земельного участка (Рмин и Рмакс), м ²		- -	
7.	Кадастровый номер или иной государственный учетный номер (инвентарный) объекта недвижимости, расположенного на земельном участке		-	
8.	Вид (виды) разрешенного использования		Ведение садоводства (код 13.2)	
8.1.	Дополнительные сведения об использовании земельного участка		-	
9.	Сведения о земельных участках (землях общего пользования, территории общего пользования), посредством которых обеспечивается доступ		Земли общего пользования	
10.	Иные сведения		-	
4. Пояснения к сведениям об уточняемом земельном участке с кадастровым номером 91:04:022002:432 :				
1.	Была исправлена выявленная реестровая ошибка в местоположении			

Сведения об уточняемых земельных участках, необходимые для исправления реестровых ошибок в сведениях о местоположении их границ

1. Сведения о характерных точках границ уточняемого земельного участка с кадастровым номером 91:04:022002:48 :

Система координат СК-63, зона 4

Зона № 4

Обозначение характерных точек границ	Координаты, м				Метод определения координат	Формулы, примененные для расчета средней квадратической погрешности определения координат характерных точек границ (Mt), с подставленными в такие формулы значениями и итоговые (вычисленные) значения Mt, м	Описание закрепления точки
	содержатся в Едином государственном реестре недвижимости		определены в результате выполнения комплексных кадастровых работ				
	X	Y	X	Y			
1	2	3	4	5	6	7	8
353	4941782.97	4396313.09	4941782.97	4396313.09	Метод спутниковых геодезических измерений (определений)	$Mt = \sqrt{\Delta \Sigma \int \pm \frac{1}{4} \frac{1}{2} \frac{3}{4} 123 n}$	-
354	4941777.12	4396334.06	4941758.31	4396305.79	Метод спутниковых геодезических измерений (определений)	$Mt = \sqrt{\Delta \Sigma \int \pm \frac{1}{4} \frac{1}{2} \frac{3}{4} 123 n}$	-
355	4941754.05	4396327.58	4941750.01	4396304.96	Метод спутниковых геодезических измерений (определений)	$Mt = \sqrt{\Delta \Sigma \int \pm \frac{1}{4} \frac{1}{2} \frac{3}{4} 123 n}$	-
356	4941739.07	4396322.68	4941722.72	4396304.26	Метод спутниковых геодезических измерений (определений)	$Mt = \sqrt{\Delta \Sigma \int \pm \frac{1}{4} \frac{1}{2} \frac{3}{4} 123 n}$	-
357	4941696.17	4396320.02	4941708.52	4396302.60	Метод спутниковых геодезических измерений (определений)	$Mt = \sqrt{\Delta \Sigma \int \pm \frac{1}{4} \frac{1}{2} \frac{3}{4} 123 n}$	-
358	4941686.16	4396319.09	4941698.96	4396301.47	Метод спутниковых геодезических измерений (определений)	$Mt = \sqrt{\Delta \Sigma \int \pm \frac{1}{4} \frac{1}{2} \frac{3}{4} 123 n}$	-
359	4941689.08	4396300.01	4941694.32	4396300.78	Метод спутниковых геодезических измерений (определений)	$Mt = \sqrt{\Delta \Sigma \int \pm \frac{1}{4} \frac{1}{2} \frac{3}{4} 123 n}$	-
360	4941698.96	4396301.47	4941692.14	4396319.62	Метод спутниковых геодезических измерений (определений)	$Mt = \sqrt{\Delta \Sigma \int \pm \frac{1}{4} \frac{1}{2} \frac{3}{4} 123 n}$	-
361	4941723.43	4396304.86	4941696.17	4396320.02	Метод спутниковых геодезических измерений (определений)	$Mt = \sqrt{\Delta \Sigma \int \pm \frac{1}{4} \frac{1}{2} \frac{3}{4} 123 n}$	-

1. Сведения о характерных точках границ уточняемого земельного участка с кадастровым номером 91:04:022002:48 :							
Система координат СК-63, зона 4						Зона № 4	
Обозначение характерных точек границ	Координаты, м				Метод определения координат	Формулы, примененные для расчета средней квадратической погрешности определения координат характерных точек границ (Mt), с подставленными в такие формулы значениями и итоговые (вычисленные) значения Mt, м	Описание закрепления точки
	содержатся в Едином государственном реестре недвижимости		определены в результате выполнения комплексных кадастровых работ				
	X	Y	X	Y			
1	2	3	4	5	6	7	8
362	4941749.76	4396308.49	4941712.00	4396321.00	Метод спутниковых геодезических измерений (определений)	$Mt = \sqrt{\Delta \Sigma \int \pm \frac{1}{4} \frac{1}{2} \frac{3}{4} 123 n}$	-
363	4941756.34	4396309.41	4941739.07	4396322.68	Метод спутниковых геодезических измерений (определений)	$Mt = \sqrt{\Delta \Sigma \int \pm \frac{1}{4} \frac{1}{2} \frac{3}{4} 123 n}$	-
364	4941763.24	4396310.36	4941754.05	4396327.58	Метод спутниковых геодезических измерений (определений)	$Mt = \sqrt{\Delta \Sigma \int \pm \frac{1}{4} \frac{1}{2} \frac{3}{4} 123 n}$	-
н243У	-	-	4941776.87	4396333.99	Метод спутниковых геодезических измерений (определений)	$Mt = \sqrt{\Delta \Sigma \int \pm \frac{1}{4} \frac{1}{2} \frac{3}{4} 123 n}$	-
353	4941782.97	4396313.09	4941782.97	4396313.09	Метод спутниковых геодезических измерений (определений)	$Mt = \sqrt{\Delta \Sigma \int \pm \frac{1}{4} \frac{1}{2} \frac{3}{4} 123 n}$	-
2. Сведения о частях границ уточняемого земельного участка с кадастровым номером 91:04:022002:48 :							
Обозначение части границ		Горизонтальное проложение (S), м	Описание прохождения части границ	Сведения о согласовании местоположения границ (согласовано/спорное)			
от т.	до т.						
1	2	3	4	5			
353	354	25.72	-	-			
354	355	8.34	-	-			
355	356	27.30	-	-			
356	357	14.30	-	-			
357	358	9.63	-	-			
358	359	4.69	-	-			
359	360	18.97	-	-			
360	361	4.05	-	-			
361	362	15.86	-	-			
362	363	27.12	-	-			
363	364	15.76	-	-			

2. Сведения о частях границ уточняемого земельного участка с кадастровым номером 91:04:022002:48 :				
Обозначение части границ		Горизонтальное проложение (S), м	Описание прохождения части границ	Сведения о согласовании местоположения границ (согласовано/спорное)
от т.	до т.			
1	2	3	4	5
364	н243У	23.70	-	-
н243У	353	21.77	-	-
3. Сведения о характеристиках уточняемого земельного участка с кадастровым номером 91:04:022002:48 :				
№ п/п	Наименование характеристики		Значение характеристики	
1	2		3	
1.	Адрес земельного участка		-	
1.1.	Сведения о местоположении земельного участка (при отсутствии адреса) в структурированном в соответствии с федеральной информационной адресной системой виде		Российская Федерация, город Севастополь, село Верхнесадовое, улица Пирогова, № 38	
1.2.	Дополнительные сведения о местоположении земельного участка		-	
2.	Площадь земельного участка ± величина погрешности определения (вычисления) площади ($P \pm \Delta P$), м ²		1719 ± 15	
3.	Формула, примененная для расчета предельной допустимой погрешности определения площади земельного участка, с подставленными значениями и итоговые (вычисленные) значения (ΔP), м ²		$\Delta P = 3.5 * M_t * \sqrt{P} = 3.5 * 0,1 * \sqrt{1719} = 15$	
4.	Площадь земельного участка согласно сведениям Единого государственного реестра недвижимости (P _{кад}), м ²		1690	
5.	Оценка расхождения P и P _{кад} (P - P _{кад}), м ²		29	
6.	Предельные минимальный и максимальный размеры земельного участка (P _{мин} и P _{макс}), м ²		- -	
7.	Кадастровый номер или иной государственный учетный номер (инвентарный) объекта недвижимости, расположенного на земельном участке		91:04:022002:16	
8.	Вид (виды) разрешенного использования		для обслуживания существующего домовладения	
8.1.	Дополнительные сведения об использовании земельного участка		-	
9.	Сведения о земельных участках (землях общего пользования, территории общего пользования), посредством которых обеспечивается доступ		Земли общего пользования	
10.	Иные сведения		-	
4. Пояснения к сведениям об уточняемом земельном участке с кадастровым номером 91:04:022002:48 :				
1.	Была исправлена выявленная реестровая ошибка в местоположении			

Сведения об уточняемых земельных участках, необходимые для исправления реестровых ошибок в сведениях о местоположении их границ

1. Сведения о характерных точках границ уточняемого земельного участка с кадастровым номером 91:04:022002:64 :

Система координат СК-63, зона 4

Зона № 4

Обозначение характерных точек границ	Координаты, м				Метод определения координат	Формулы, примененные для расчета средней квадратической погрешности определения координат характерных точек границ (Mt), с подставленными в такие формулы значениями и итоговые (вычисленные) значения Mt, м	Описание закрепления точки
	содержатся в Едином государственном реестре недвижимости		определены в результате выполнения комплексных кадастровых работ				
	X	Y	X	Y			
1	2	3	4	5	6	7	8
365	4941836.26	4395683.66	4941836.30	4395684.45	Метод спутниковых геодезических измерений (определений)	$Mt = \sqrt{\Delta \Sigma \int \pm \frac{1}{4} \frac{1}{2} \frac{3}{4} 123 n}$	-
366	4941869.09	4395679.40	4941838.63	4395702.51	Метод спутниковых геодезических измерений (определений)	$Mt = \sqrt{\Delta \Sigma \int \pm \frac{1}{4} \frac{1}{2} \frac{3}{4} 123 n}$	-
367	4941870.99	4395698.83	4941870.88	4395698.94	Метод спутниковых геодезических измерений (определений)	$Mt = \sqrt{\Delta \Sigma \int \pm \frac{1}{4} \frac{1}{2} \frac{3}{4} 123 n}$	-
368	4941838.90	4395702.38	4941869.52	4395679.78	Метод спутниковых геодезических измерений (определений)	$Mt = \sqrt{\Delta \Sigma \int \pm \frac{1}{4} \frac{1}{2} \frac{3}{4} 123 n}$	-
н276У	-	-	4941868.66	4395679.90	Метод спутниковых геодезических измерений (определений)	$Mt = \sqrt{\Delta \Sigma \int \pm \frac{1}{4} \frac{1}{2} \frac{3}{4} 123 n}$	-
365	4941836.26	4395683.66	4941836.30	4395684.45	Метод спутниковых геодезических измерений (определений)	$Mt = \sqrt{\Delta \Sigma \int \pm \frac{1}{4} \frac{1}{2} \frac{3}{4} 123 n}$	-

2. Сведения о частях границ уточняемого земельного участка с кадастровым номером 91:04:022002:64 :

Обозначение части границ		Горизонтальное проложение (S), м	Описание прохождения части границ	Сведения о согласовании местоположения границ (согласовано/спорное)
от т.	до т.			
1	2	3	4	5
365	366	18.21	-	-
366	367	32.45	-	-
367	368	19.21	-	-
368	н276У	0.87	-	-
н276У	365	32.68	-	-

3. Сведения о характеристиках уточняемого земельного участка с кадастровым номером 91:04:022002:64 :		
№ п/п	Наименование характеристики	Значение характеристики
1	2	3
1.	Адрес земельного участка	-
1.1.	Сведения о местоположении земельного участка (при отсутствии адреса) в структурированном в соответствии с федеральной информационной адресной системой виде	Российская Федерация, город Севастополь, село Верхнесадовое, улица Севастопольская, 39
1.2.	Дополнительные сведения о местоположении земельного участка	-
2.	Площадь земельного участка \pm величина погрешности определения (вычисления) площади ($P \pm \Delta P$), м ²	617 \pm 9
3.	Формула, примененная для расчета предельной допустимой погрешности определения площади земельного участка, с подставленными значениями и итоговые (вычисленные) значения (ΔP), м ²	$\Delta P = 3.5 * M_t * \sqrt{P} = 3.5 * 0,1 * \sqrt{617} = 9$
4.	Площадь земельного участка согласно сведениям Единого государственного реестра недвижимости ($P_{\text{кад}}$), м ²	628
5.	Оценка расхождения P и $P_{\text{кад}}$ ($P - P_{\text{кад}}$), м ²	11
6.	Предельные минимальный и максимальный размеры земельного участка ($P_{\text{мин}}$ и $P_{\text{макс}}$), м ²	- -
7.	Кадастровый номер или иной государственный учетный номер (инвентарный) объекта недвижимости, расположенного на земельном участке	91:04:022001:106
8.	Вид (виды) разрешенного использования	для строительства и обслуживания жилого дома, хозяйственных построек и сооружений (приусадебный участок)
8.1.	Дополнительные сведения об использовании земельного участка	-
9.	Сведения о земельных участках (землях общего пользования, территории общего пользования), посредством которых обеспечивается доступ	Земли общего пользования
10.	Иные сведения	-
4. Пояснения к сведениям об уточняемом земельном участке с кадастровым номером 91:04:022002:64 :		
1.	Была исправлена выявленная реестровая ошибка в местоположении	

Сведения об уточняемых земельных участках, необходимые для исправления реестровых ошибок в сведениях о местоположении их границ

1. Сведения о характерных точках границ уточняемого земельного участка с кадастровым номером 91:04:022002:647 :

Система координат СК-63, зона 4

Зона № 4

Обозначение характерных точек границ	Координаты, м				Метод определения координат	Формулы, примененные для расчета средней квадратической погрешности определения координат характерных точек границ (Mt), с подставленными в такие формулы значениями и итоговые (вычисленные) значения Mt, м	Описание закрепления точки
	содержатся в Едином государственном реестре недвижимости		определены в результате выполнения комплексных кадастровых работ				
	X	Y	X	Y			
1	2	3	4	5	6	7	8
369	4941425.89	4395047.99	4941426.08	4395282.59	Метод спутниковых геодезических измерений (определений)	$Mt = \sqrt{\Delta \Sigma \int \pm \frac{1}{4} \frac{1}{2} \frac{3}{4} 123 n}$	-
246	4941425.64	4395062.06	4941426.29	4395299.62	Метод спутниковых геодезических измерений (определений)	$Mt = \sqrt{\Delta \Sigma \int \pm \frac{1}{4} \frac{1}{2} \frac{3}{4} 123 n}$	-
245	4941389.79	4395062.66	4941424.82	4395299.66	Метод спутниковых геодезических измерений (определений)	$Mt = \sqrt{\Delta \Sigma \int \pm \frac{1}{4} \frac{1}{2} \frac{3}{4} 123 n}$	-
370	4941389.02	4395055.56	4941405.91	4395300.17	Метод спутниковых геодезических измерений (определений)	$Mt = \sqrt{\Delta \Sigma \int \pm \frac{1}{4} \frac{1}{2} \frac{3}{4} 123 n}$	-
371	4941388.26	4395048.61	4941395.93	4395300.44	Метод спутниковых геодезических измерений (определений)	$Mt = \sqrt{\Delta \Sigma \int \pm \frac{1}{4} \frac{1}{2} \frac{3}{4} 123 n}$	-
372	4941397.34	4395048.72	4941394.83	4395283.73	Метод спутниковых геодезических измерений (определений)	$Mt = \sqrt{\Delta \Sigma \int \pm \frac{1}{4} \frac{1}{2} \frac{3}{4} 123 n}$	-
369	4941425.89	4395047.99	4941426.08	4395282.59	Метод спутниковых геодезических измерений (определений)	$Mt = \sqrt{\Delta \Sigma \int \pm \frac{1}{4} \frac{1}{2} \frac{3}{4} 123 n}$	-

2. Сведения о частях границ уточняемого земельного участка с кадастровым номером 91:04:022002:647 :

Обозначение части границ		Горизонтальное проложение (S), м	Описание прохождения части границ	Сведения о согласовании местоположения границ (согласовано/спорное)
от т.	до т.			
1	2	3	4	5
369	246	17.03	-	-
246	245	1.47	-	-

2. Сведения о частях границ уточняемого земельного участка с кадастровым номером 91:04:022002:647 :				
Обозначение части границ		Горизонтальное проложение (S), м	Описание прохождения части границ	Сведения о согласовании местоположения границ (согласовано/спорное)
от т.	до т.			
1	2	3	4	5
245	370	18.92	-	-
370	371	9.98	-	-
371	372	16.75	-	-
372	369	31.27	-	-
3. Сведения о характеристиках уточняемого земельного участка с кадастровым номером 91:04:022002:647 :				
№ п/п	Наименование характеристики		Значение характеристики	
1	2		3	
1.	Адрес земельного участка		-	
1.1.	Сведения о местоположении земельного участка (при отсутствии адреса) в структурированном в соответствии с федеральной информационной адресной системой виде		Российская Федерация, город Севастополь, внутригородское муниципальное образование Верхнесадовский муниципальный округ, село Верхнесадовое, территория ПК "СТ "Заречный", земельный участок 51	
1.2.	Дополнительные сведения о местоположении земельного участка		-	
2.	Площадь земельного участка ± величина погрешности определения (вычисления) площади (P ± ΔP), м2		520 ± 8	
3.	Формула, примененная для расчета предельной допустимой погрешности определения площади земельного участка, с подставленными значениями и итоговые (вычисленные) значения (ΔP), м2		$\Delta P = 3.5 * M_t * \sqrt{P} = 3.5 * 0,1 * \sqrt{520} = 8$	
4.	Площадь земельного участка согласно сведениям Единого государственного реестра недвижимости (P _{кад}), м2		512	
5.	Оценка расхождения P и P _{кад} (P - P _{кад}), м2		8	
6.	Предельные минимальный и максимальный размеры земельного участка (P _{мин} и P _{макс}), м2		- -	
7.	Кадастровый номер или иной государственный учетный номер (инвентарный) объекта недвижимости, расположенного на земельном участке		-	
8.	Вид (виды) разрешенного использования		Ведение садоводства (код 13.2)	
8.1.	Дополнительные сведения об использовании земельного участка		-	
9.	Сведения о земельных участках (землях общего пользования, территории общего пользования), посредством которых обеспечивается доступ		Земли общего пользования	
10.	Иные сведения		-	
4. Пояснения к сведениям об уточняемом земельном участке с кадастровым номером 91:04:022002:647 :				
1.	Была исправлена выявленная реестровая ошибка в местоположении			

Сведения об уточняемых земельных участках, необходимые для исправления реестровых ошибок в сведениях о местоположении их границ

1. Сведения о характерных точках границ уточняемого земельного участка с кадастровым номером 91:04:022002:652 :

Система координат СК-63, зона 4

Зона № 4

Обозначение характерных точек границ	Координаты, м				Метод определения координат	Формулы, примененные для расчета средней квадратической погрешности определения координат характерных точек границ (Mt), с подставленными в такие формулы значениями и итоговые (вычисленные) значения Mt, м	Описание закрепления точки
	содержатся в Едином государственном реестре недвижимости		определены в результате выполнения комплексных кадастровых работ				
	X	Y	X	Y			
1	2	3	4	5	6	7	8
373	4941425.15	4395188.70	4941425.15	4395188.70	Метод спутниковых геодезических измерений (определений)	$Mt = \sqrt{\Delta \Sigma \int \pm \frac{1}{4} \frac{1}{2} \frac{3}{4} 123 n}$	-
374	4941425.70	4395202.30	4941427.15	4395188.71	Метод спутниковых геодезических измерений (определений)	$Mt = \sqrt{\Delta \Sigma \int \pm \frac{1}{4} \frac{1}{2} \frac{3}{4} 123 n}$	-
375	4941410.03	4395203.62	4941427.00	4395202.19	Метод спутниковых геодезических измерений (определений)	$Mt = \sqrt{\Delta \Sigma \int \pm \frac{1}{4} \frac{1}{2} \frac{3}{4} 123 n}$	-
376	4941389.27	4395204.14	4941410.03	4395203.62	Метод спутниковых геодезических измерений (определений)	$Mt = \sqrt{\Delta \Sigma \int \pm \frac{1}{4} \frac{1}{2} \frac{3}{4} 123 n}$	-
377	4941388.17	4395187.98	4941389.27	4395204.14	Метод спутниковых геодезических измерений (определений)	$Mt = \sqrt{\Delta \Sigma \int \pm \frac{1}{4} \frac{1}{2} \frac{3}{4} 123 n}$	-
378	4941392.28	4395188.06	4941388.17	4395187.98	Метод спутниковых геодезических измерений (определений)	$Mt = \sqrt{\Delta \Sigma \int \pm \frac{1}{4} \frac{1}{2} \frac{3}{4} 123 n}$	-
379	4941402.29	4395188.25	4941392.28	4395188.06	Метод спутниковых геодезических измерений (определений)	$Mt = \sqrt{\Delta \Sigma \int \pm \frac{1}{4} \frac{1}{2} \frac{3}{4} 123 n}$	-
379	-	-	4941402.29	4395188.25	Метод спутниковых геодезических измерений (определений)	$Mt = \sqrt{\Delta \Sigma \int \pm \frac{1}{4} \frac{1}{2} \frac{3}{4} 123 n}$	-
373	4941425.15	4395188.70	4941425.15	4395188.70	Метод спутниковых геодезических измерений (определений)	$Mt = \sqrt{\Delta \Sigma \int \pm \frac{1}{4} \frac{1}{2} \frac{3}{4} 123 n}$	-

2. Сведения о частях границ уточняемого земельного участка с кадастровым номером 91:04:022002:652 :				
Обозначение части границ		Горизонтальное проложение (S), м	Описание прохождения части границ	Сведения о согласовании местоположения границ (согласовано/спорное)
от т.	до т.			
1	2	3	4	5
373	374	2.00	-	-
374	375	13.48	-	-
375	376	17.03	-	-
376	377	20.77	-	-
377	378	16.20	-	-
378	379	4.11	-	-
379	379	10.01	-	-
379	373	22.86	-	-
3. Сведения о характеристиках уточняемого земельного участка с кадастровым номером 91:04:022002:652 :				
№ п/п	Наименование характеристики		Значение характеристики	
1	2		3	
1.	Адрес земельного участка		-	
1.1.	Сведения о местоположении земельного участка (при отсутствии адреса) в структурированном в соответствии с федеральной информационной адресной системой виде		Российская Федерация, город Севастополь, ОК "СТ "Заречный", уч. 45	
1.2.	Дополнительные сведения о местоположении земельного участка		-	
2.	Площадь земельного участка ± величина погрешности определения (вычисления) площади ($P \pm \Delta P$), м ²		579 ± 8	
3.	Формула, примененная для расчета предельной допустимой погрешности определения площади земельного участка, с подставленными значениями и итоговые (вычисленные) значения (ΔP), м ²		$\Delta P = 3.5 * M_t * \sqrt{P} = 3.5 * 0,1 * \sqrt{579} = 8$	
4.	Площадь земельного участка согласно сведениям Единого государственного реестра недвижимости (Ркад), м ²		556	
5.	Оценка расхождения P и Ркад (P - Ркад), м ²		23	
6.	Предельные минимальный и максимальный размеры земельного участка (Рмин и Рмакс), м ²		- -	
7.	Кадастровый номер или иной государственный учетный номер (инвентарный) объекта недвижимости, расположенного на земельном участке		-	
8.	Вид (виды) разрешенного использования		ведение садоводства (код 13.2)	
8.1.	Дополнительные сведения об использовании земельного участка		-	
9.	Сведения о земельных участках (землях общего пользования, территории общего пользования), посредством которых обеспечивается доступ		Земли общего пользования	
10.	Иные сведения		-	
4. Пояснения к сведениям об уточняемом земельном участке с кадастровым номером 91:04:022002:652 :				
1.	Была исправлена выявленная реестровая ошибка в местоположении			

Сведения об уточняемых земельных участках, необходимые для исправления реестровых ошибок в сведениях о местоположении их границ

1. Сведения о характерных точках границ уточняемого земельного участка с кадастровым номером 91:04:022002:654 :

Система координат СК-63, зона 4

Зона № 4

Обозначение характерных точек границ	Координаты, м				Метод определения координат	Формулы, примененные для расчета средней квадратической погрешности определения координат характерных точек границ (Mt), с подставленными в такие формулы значениями и итоговые (вычисленные) значения Mt, м	Описание закрепления точки
	содержатся в Едином государственном реестре недвижимости		определены в результате выполнения комплексных кадастровых работ				
	X	Y	X	Y			
1	2	3	4	5	6	7	8
251	4941399.83	4394964.13	4941399.68	4394964.46	Метод спутниковых геодезических измерений (определений)	$Mt = \sqrt{\Delta \Sigma \int \pm \frac{1}{4} \frac{1}{2} \frac{3}{4} 123 n}$	-
250	4941428.49	4394964.54	4941428.02	4394964.85	Метод спутниковых геодезических измерений (определений)	$Mt = \sqrt{\Delta \Sigma \int \pm \frac{1}{4} \frac{1}{2} \frac{3}{4} 123 n}$	-
380	4941430.24	4394964.56	4941430.73	4394964.97	Метод спутниковых геодезических измерений (определений)	$Mt = \sqrt{\Delta \Sigma \int \pm \frac{1}{4} \frac{1}{2} \frac{3}{4} 123 n}$	-
381	4941429.80	4394977.69	4941430.66	4394977.68	Метод спутниковых геодезических измерений (определений)	$Mt = \sqrt{\Delta \Sigma \int \pm \frac{1}{4} \frac{1}{2} \frac{3}{4} 123 n}$	-
382	4941427.80	4394977.71	4941399.80	4394978.11	Метод спутниковых геодезических измерений (определений)	$Mt = \sqrt{\Delta \Sigma \int \pm \frac{1}{4} \frac{1}{2} \frac{3}{4} 123 n}$	-
383	4941399.80	4394978.11	-	-	-	0.1	-
251	4941399.83	4394964.13	4941399.68	4394964.46	Метод спутниковых геодезических измерений (определений)	$Mt = \sqrt{\Delta \Sigma \int \pm \frac{1}{4} \frac{1}{2} \frac{3}{4} 123 n}$	-

2. Сведения о частях границ уточняемого земельного участка с кадастровым номером 91:04:022002:654 :

Обозначение части границ		Горизонтальное проложение (S), м	Описание прохождения части границ	Сведения о согласовании местоположения границ (согласовано/спорное)
от т.	до т.			
1	2	3	4	5
251	250	28.34	-	-
250	380	2.71	-	-
380	381	12.71	-	-
381	382	30.86	-	-

2. Сведения о частях границ уточняемого земельного участка с кадастровым номером 91:04:022002:654 :				
Обозначение части границ		Горизонтальное проложение (S), м	Описание прохождения части границ	Сведения о согласовании местоположения границ (согласовано/спорное)
от т.	до т.			
1	2	3	4	5
382	251	13.65	-	-
3. Сведения о характеристиках уточняемого земельного участка с кадастровым номером 91:04:022002:654 :				
№ п/п	Наименование характеристики		Значение характеристики	
1	2		3	
1.	Адрес земельного участка		-	
1.1.	Сведения о местоположении земельного участка (при отсутствии адреса) в структурированном в соответствии с федеральной информационной адресной системой виде		Российская Федерация, город Севастополь, ОК "СТ "Заречный", уч. 29	
1.2.	Дополнительные сведения о местоположении земельного участка		-	
2.	Площадь земельного участка ± величина погрешности определения (вычисления) площади ($P \pm \Delta P$), м ²		409 ± 7	
3.	Формула, примененная для расчета предельной допустимой погрешности определения площади земельного участка, с подставленными значениями и итоговые (вычисленные) значения (ΔP), м ²		$\Delta P = 3.5 * M * \sqrt{P} = 3.5 * 0,1 * \sqrt{409} = 7$	
4.	Площадь земельного участка согласно сведениям Единого государственного реестра недвижимости (Ркад), м ²		409	
5.	Оценка расхождения P и Ркад (P - Ркад), м ²		-	
6.	Предельные минимальный и максимальный размеры земельного участка (Рмин и Рмакс), м ²		- -	
7.	Кадастровый номер или иной государственный учетный номер (инвентарный) объекта недвижимости, расположенного на земельном участке		-	
8.	Вид (виды) разрешенного использования		ведение садоводства (код 13.2)	
8.1.	Дополнительные сведения об использовании земельного участка		-	
9.	Сведения о земельных участках (землях общего пользования, территории общего пользования), посредством которых обеспечивается доступ		91:04:022002:93	
10.	Иные сведения		-	
4. Пояснения к сведениям об уточняемом земельном участке с кадастровым номером 91:04:022002:654 :				
1.	Была исправлена выявленная реестровая ошибка в местоположении			

Сведения об уточняемых земельных участках, необходимые для исправления реестровых ошибок в сведениях о местоположении их границ

1. Сведения о характерных точках границ уточняемого земельного участка с кадастровым номером 91:04:022002:661 :

Система координат СК-63, зона 4

Зона № 4

Обозначение характерных точек границ	Координаты, м				Метод определения координат	Формулы, примененные для расчета средней квадратической погрешности определения координат характерных точек границ (Mt), с подставленными в такие формулы значениями и итоговые (вычисленные) значения Mt, м	Описание закрепления точки
	содержатся в Едином государственном реестре недвижимости		определены в результате выполнения комплексных кадастровых работ				
	X	Y	X	Y			
1	2	3	4	5	6	7	8
384	4941428.07	4395033.99	4941428.07	4395033.99	Метод спутниковых геодезических измерений (определений)	$Mt = \sqrt{\Delta \Sigma \int \pm \frac{1}{4} \frac{1}{2} \frac{3}{4} 123 n}$	-
385	4941427.85	4395047.99	4941427.54	4395048.55	Метод спутниковых геодезических измерений (определений)	$Mt = \sqrt{\Delta \Sigma \int \pm \frac{1}{4} \frac{1}{2} \frac{3}{4} 123 n}$	-
369	4941425.89	4395047.99	4941426.71	4395048.54	Метод спутниковых геодезических измерений (определений)	$Mt = \sqrt{\Delta \Sigma \int \pm \frac{1}{4} \frac{1}{2} \frac{3}{4} 123 n}$	-
372	4941397.34	4395048.72	4941397.34	4395048.72	Метод спутниковых геодезических измерений (определений)	$Mt = \sqrt{\Delta \Sigma \int \pm \frac{1}{4} \frac{1}{2} \frac{3}{4} 123 n}$	-
371	4941388.26	4395048.61	4941388.26	4395048.61	Метод спутниковых геодезических измерений (определений)	$Mt = \sqrt{\Delta \Sigma \int \pm \frac{1}{4} \frac{1}{2} \frac{3}{4} 123 n}$	-
386	4941386.67	4395034.00	4941387.00	4395034.00	Метод спутниковых геодезических измерений (определений)	$Mt = \sqrt{\Delta \Sigma \int \pm \frac{1}{4} \frac{1}{2} \frac{3}{4} 123 n}$	-
387	4941387.00	4395034.00	4941395.00	4395034.00	Метод спутниковых геодезических измерений (определений)	$Mt = \sqrt{\Delta \Sigma \int \pm \frac{1}{4} \frac{1}{2} \frac{3}{4} 123 n}$	-
388	4941395.00	4395034.00	4941398.02	4395034.08	Метод спутниковых геодезических измерений (определений)	$Mt = \sqrt{\Delta \Sigma \int \pm \frac{1}{4} \frac{1}{2} \frac{3}{4} 123 n}$	-
279	4941397.83	4395034.57	-	-	-	0.1	-
278	4941426.13	4395034.01	-	-	-	0.1	-

1. Сведения о характерных точках границ уточняемого земельного участка с кадастровым номером 91:04:022002:661 :							
Система координат СК-63, зона 4							Зона № 4
Обозначение характерных точек границ	Координаты, м				Метод определения координат	Формулы, примененные для расчета средней квадратической погрешности определения координат характерных точек границ (Mt), с подставленными в такие формулы значениями и итоговые (вычисленные) значения Mt, м	Описание закрепления точки
	содержатся в Едином государственном реестре недвижимости		определены в результате выполнения комплексных кадастровых работ				
	X	Y	X	Y			
1	2	3	4	5	6	7	8
384	4941428.07	4395033.99	4941428.07	4395033.99	Метод спутниковых геодезических измерений (определений)	$Mt = \sqrt{\Delta \Sigma \int \pm \frac{1}{4} \frac{1}{2} \frac{3}{4} 123 n}$	-
2. Сведения о частях границ уточняемого земельного участка с кадастровым номером 91:04:022002:661 :							
Обозначение части границ		Горизонтальное проложение (S), м	Описание прохождения части границ	Сведения о согласовании местоположения границ (согласовано/спорное)			
от т.	до т.						
1	2	3	4	5			
384	385	14.57	-	-			
385	369	0.83	-	-			
369	372	29.37	-	-			
372	371	9.08	-	-			
371	386	14.66	-	-			
386	387	8.00	-	-			
387	388	3.02	-	-			
388	384	30.05	-	-			
3. Сведения о характеристиках уточняемого земельного участка с кадастровым номером 91:04:022002:661 :							
№ п/п	Наименование характеристики				Значение характеристики		
1	2				3		
1.	Адрес земельного участка				-		
1.1.	Сведения о местоположении земельного участка (при отсутствии адреса) в структурированном в соответствии с федеральной информационной адресной системой виде				Российская Федерация, город Севастополь, Нахимовский р-н, ПК "СТ "Заречный", уч. 34		
1.2.	Дополнительные сведения о местоположении земельного участка				-		
2.	Площадь земельного участка ± величина погрешности определения (вычисления) площади (P ± ΔP), м2				587 ± 212		
3.	Формула, примененная для расчета предельной допустимой погрешности определения площади земельного участка, с подставленными значениями и итоговые (вычисленные) значения (ΔP), м2				$\Delta P = 3.5 * Mt * \sqrt{P} = 3.5 * 2,5 * \sqrt{587} = 212$		
4.	Площадь земельного участка согласно сведениям Единого государственного реестра недвижимости (Pкад), м2				575		
5.	Оценка расхождения P и Pкад (P - Pкад), м2				12		

3. Сведения о характеристиках уточняемого земельного участка с кадастровым номером 91:04:022002:661 :		
№ п/п	Наименование характеристики	Значение характеристики
1	2	3
6.	Предельные минимальный и максимальный размеры земельного участка (Рмин и Рмакс), м2	- -
7.	Кадастровый номер или иной государственный учетный номер (инвентарный) объекта недвижимости, расположенного на земельном участке	91:04:022002:419
8.	Вид (виды) разрешенного использования	Ведение садоводства (код 13.2)
8.1.	Дополнительные сведения об использовании земельного участка	-
9.	Сведения о земельных участках (землях общего пользования, территории общего пользования), посредством которых обеспечивается доступ	Земли общего пользования
10.	Иные сведения	-
4. Пояснения к сведениям об уточняемом земельном участке с кадастровым номером 91:04:022002:661 :		
1.	Была исправлена выявленная реестровая ошибка в местоположении	

Сведения об уточняемых земельных участках, необходимые для исправления реестровых ошибок в сведениях о местоположении их границ

1. Сведения о характерных точках границ уточняемого земельного участка с кадастровым номером 91:04:022002:662 :

Система координат СК-63, зона 4

Зона № 4

Обозначение характерных точек границ	Координаты, м				Метод определения координат	Формулы, примененные для расчета средней квадратической погрешности определения координат характерных точек границ (Mt), с подставленными в такие формулы значениями и итоговые (вычисленные) значения Mt, м	Описание закрепления точки
	содержатся в Едином государственном реестре недвижимости		определены в результате выполнения комплексных кадастровых работ				
	X	Y	X	Y			
1	2	3	4	5	6	7	8
241	4941835.78	4395092.90	4941835.78	4395092.90	Метод спутниковых геодезических измерений (определений)	$Mt = \sqrt{\Delta \Sigma \int \pm \frac{1}{4} \frac{1}{2} \frac{3}{4} 123 n}$	-
389	4941841.78	4395109.94	4941841.78	4395109.94	Метод спутниковых геодезических измерений (определений)	$Mt = \sqrt{\Delta \Sigma \int \pm \frac{1}{4} \frac{1}{2} \frac{3}{4} 123 n}$	-
390	4941834.99	4395111.24	4941834.99	4395111.24	Метод спутниковых геодезических измерений (определений)	$Mt = \sqrt{\Delta \Sigma \int \pm \frac{1}{4} \frac{1}{2} \frac{3}{4} 123 n}$	-
391	4941835.06	4395111.62	4941835.06	4395111.62	Метод спутниковых геодезических измерений (определений)	$Mt = \sqrt{\Delta \Sigma \int \pm \frac{1}{4} \frac{1}{2} \frac{3}{4} 123 n}$	-
392	4941828.43	4395113.19	4941828.43	4395113.19	Метод спутниковых геодезических измерений (определений)	$Mt = \sqrt{\Delta \Sigma \int \pm \frac{1}{4} \frac{1}{2} \frac{3}{4} 123 n}$	-
393	4941819.55	4395114.96	4941819.55	4395114.96	Метод спутниковых геодезических измерений (определений)	$Mt = \sqrt{\Delta \Sigma \int \pm \frac{1}{4} \frac{1}{2} \frac{3}{4} 123 n}$	-
394	4941811.03	4395116.54	4941811.03	4395116.54	Метод спутниковых геодезических измерений (определений)	$Mt = \sqrt{\Delta \Sigma \int \pm \frac{1}{4} \frac{1}{2} \frac{3}{4} 123 n}$	-
395	4941804.89	4395118.06	4941804.89	4395118.06	Метод спутниковых геодезических измерений (определений)	$Mt = \sqrt{\Delta \Sigma \int \pm \frac{1}{4} \frac{1}{2} \frac{3}{4} 123 n}$	-
396	4941787.71	4395122.60	4941787.71	4395122.60	Метод спутниковых геодезических измерений (определений)	$Mt = \sqrt{\Delta \Sigma \int \pm \frac{1}{4} \frac{1}{2} \frac{3}{4} 123 n}$	-

1. Сведения о характерных точках границ уточняемого земельного участка с кадастровым номером 91:04:022002:662 :							
Система координат СК-63, зона 4							Зона № 4
Обозначение характерных точек границ	Координаты, м				Метод определения координат	Формулы, примененные для расчета средней квадратической погрешности определения координат характерных точек границ (Mt), с подставленными в такие формулы значениями и итоговые (вычисленные) значения Mt, м	Описание закрепления точки
	содержатся в Едином государственном реестре недвижимости		определены в результате выполнения комплексных кадастровых работ				
	X	Y	X	Y			
1	2	3	4	5	6	7	8
397	4941783.83	4395104.78	4941784.12	4395106.12	Метод спутниковых геодезических измерений (определений)	$Mt = \sqrt{\Delta \Sigma \int \pm \frac{1}{4} \frac{1}{2} \frac{3}{4} 123 n}$	-
243	-	-	4941814.52	4395099.02	Метод спутниковых геодезических измерений (определений)	$Mt = \sqrt{\Delta \Sigma \int \pm \frac{1}{4} \frac{1}{2} \frac{3}{4} 123 n}$	-
242	-	-	4941814.28	4395096.58	Метод спутниковых геодезических измерений (определений)	$Mt = \sqrt{\Delta \Sigma \int \pm \frac{1}{4} \frac{1}{2} \frac{3}{4} 123 n}$	-
241	4941835.78	4395092.90	4941835.78	4395092.90	Метод спутниковых геодезических измерений (определений)	$Mt = \sqrt{\Delta \Sigma \int \pm \frac{1}{4} \frac{1}{2} \frac{3}{4} 123 n}$	-
2. Сведения о частях границ уточняемого земельного участка с кадастровым номером 91:04:022002:662 :							
Обозначение части границ		Горизонтальное проложение (S), м		Описание прохождения части границ	Сведения о согласовании местоположения границ (согласовано/спорное)		
от т.	до т.						
1	2	3		4	5		
241	389	18.07		-	-		
389	390	6.91		-	-		
390	391	0.39		-	-		
391	392	6.81		-	-		
392	393	9.05		-	-		
393	394	8.67		-	-		
394	395	6.33		-	-		
395	396	17.77		-	-		
396	397	16.87		-	-		
397	243	31.22		-	-		
243	242	2.45		-	-		
242	241	21.81		-	-		

3. Сведения о характеристиках уточняемого земельного участка с кадастровым номером 91:04:022002:662 :		
№ п/п	Наименование характеристики	Значение характеристики
1	2	3
1.	Адрес земельного участка	-
1.1.	Сведения о местоположении земельного участка (при отсутствии адреса) в структурированном в соответствии с федеральной информационной адресной системой виде	Российская Федерация, город Севастополь, Верхнесадовый м.о., с. Верхнесадовое, ул. Севастопольская, 87
1.2.	Дополнительные сведения о местоположении земельного участка	-
2.	Площадь земельного участка ± величина погрешности определения (вычисления) площади ($P \pm \Delta P$), м ²	945 ± 11
3.	Формула, примененная для расчета предельной допустимой погрешности определения площади земельного участка, с подставленными значениями и итоговые (вычисленные) значения (ΔP), м ²	$\Delta P = 3.5 * M_t * \sqrt{P} = 3.5 * 0,1 * \sqrt{945} = 11$
4.	Площадь земельного участка согласно сведениям Единого государственного реестра недвижимости ($P_{\text{кад}}$), м ²	973
5.	Оценка расхождения P и $P_{\text{кад}}$ ($P - P_{\text{кад}}$), м ²	28
6.	Предельные минимальный и максимальный размеры земельного участка ($P_{\text{мин}}$ и $P_{\text{макс}}$), м ²	- -
7.	Кадастровый номер или иной государственный учетный номер (инвентарный) объекта недвижимости, расположенного на земельном участке	91:04:022001:349 91:04:022002:659
8.	Вид (виды) разрешенного использования	для обслуживания существующего домовладения
8.1.	Дополнительные сведения об использовании земельного участка	-
9.	Сведения о земельных участках (землях общего пользования, территории общего пользования), посредством которых обеспечивается доступ	Земли общего пользования
10.	Иные сведения	-
4. Пояснения к сведениям об уточняемом земельном участке с кадастровым номером 91:04:022002:662 :		
1.	Была исправлена выявленная реестровая ошибка в местоположении	

Сведения об уточняемых земельных участках, необходимые для исправления реестровых ошибок в сведениях о местоположении их границ

1. Сведения о характерных точках границ уточняемого земельного участка с кадастровым номером 91:04:022002:663 :

Система координат СК-63, зона 4

Зона № 4

Обозначение характерных точек границ	Координаты, м				Метод определения координат	Формулы, примененные для расчета средней квадратической погрешности определения координат характерных точек границ (Mt), с подставленными в такие формулы значениями и итоговые (вычисленные) значения Mt, м	Описание закрепления точки
	содержатся в Едином государственном реестре недвижимости		определены в результате выполнения комплексных кадастровых работ				
	X	Y	X	Y			
1	2	3	4	5	6	7	8
396	4941787.71	4395122.60	4941787.71	4395122.60	Метод спутниковых геодезических измерений (определений)	$Mt = \sqrt{\Delta \Sigma \int \pm 1/4 1/2 3/4}^{123 n}$	-
398	4941773.56	4395126.34	4941773.56	4395126.34	Метод спутниковых геодезических измерений (определений)	$Mt = \sqrt{\Delta \Sigma \int \pm 1/4 1/2 3/4}^{123 n}$	-
399	4941765.16	4395128.56	4941762.67	4395129.22	Метод спутниковых геодезических измерений (определений)	$Mt = \sqrt{\Delta \Sigma \int \pm 1/4 1/2 3/4}^{123 n}$	-
400	4941760.47	4395110.64	4941762.12	4395115.65	Метод спутниковых геодезических измерений (определений)	$Mt = \sqrt{\Delta \Sigma \int \pm 1/4 1/2 3/4}^{123 n}$	-
242	4941768.39	4395108.31	4941759.99	4395115.40	Метод спутниковых геодезических измерений (определений)	$Mt = \sqrt{\Delta \Sigma \int \pm 1/4 1/2 3/4}^{123 n}$	-
397	4941783.83	4395104.78	4941759.97	4395108.51	Метод спутниковых геодезических измерений (определений)	$Mt = \sqrt{\Delta \Sigma \int \pm 1/4 1/2 3/4}^{123 n}$	-
242	-	-	4941768.39	4395108.31	Метод спутниковых геодезических измерений (определений)	$Mt = \sqrt{\Delta \Sigma \int \pm 1/4 1/2 3/4}^{123 n}$	-
н277У	-	-	4941782.12	4395106.40	Метод спутниковых геодезических измерений (определений)	$Mt = \sqrt{\Delta \Sigma \int \pm 1/4 1/2 3/4}^{123 n}$	-
244	-	-	4941784.12	4395106.12	Метод спутниковых геодезических измерений (определений)	$Mt = \sqrt{\Delta \Sigma \int \pm 1/4 1/2 3/4}^{123 n}$	-

1. Сведения о характерных точках границ уточняемого земельного участка с кадастровым номером 91:04:022002:663 :							
Система координат СК-63, зона 4						Зона № 4	
Обозначение характерных точек границ	Координаты, м				Метод определения координат	Формулы, примененные для расчета средней квадратической погрешности определения координат характерных точек границ (Mt), с подставленными в такие формулы значениями и итоговые (вычисленные) значения Mt, м	Описание закрепления точки
	содержатся в Едином государственном реестре недвижимости		определены в результате выполнения комплексных кадастровых работ				
	X	Y	X	Y			
1	2	3	4	5	6	7	8
396	4941787.71	4395122.60	4941787.71	4395122.60	Метод спутниковых геодезических измерений (определений)	$Mt = \sqrt{\Delta \Sigma \int \pm \frac{1}{4} \frac{1}{2} \frac{3}{4} 123 n}$	-
2. Сведения о частях границ уточняемого земельного участка с кадастровым номером 91:04:022002:663 :							
Обозначение части границ		Горизонтальное проложение (S), м	Описание прохождения части границ	Сведения о согласовании местоположения границ (согласовано/спорное)			
от т.	до т.						
1	2	3	4	5			
396	398	14.64	-	-			
398	399	11.26	-	-			
399	400	13.58	-	-			
400	242	2.14	-	-			
242	397	6.89	-	-			
397	242	8.42	-	-			
242	н277У	13.86	-	-			
н277У	244	2.02	-	-			
244	396	16.87	-	-			
3. Сведения о характеристиках уточняемого земельного участка с кадастровым номером 91:04:022002:663 :							
№ п/п	Наименование характеристики			Значение характеристики			
1	2			3			
1.	Адрес земельного участка			-			
1.1.	Сведения о местоположении земельного участка (при отсутствии адреса) в структурированном в соответствии с федеральной информационной адресной системой виде			Российская Федерация, город Севастополь, Верхнесадовский м.о., с. Верхнесадовое, ул. Севастопольская, 87а			
1.2.	Дополнительные сведения о местоположении земельного участка			-			
2.	Площадь земельного участка ± величина погрешности определения (вычисления) площади (P ± ΔP), м2			459 ± 7			
3.	Формула, примененная для расчета предельной допустимой погрешности определения площади земельного участка, с подставленными значениями и итоговые (вычисленные) значения (ΔP), м2			$\Delta P = 3.5 * Mt * \sqrt{P} = 3.5 * 0,1 * \sqrt{459} = 7$			
4.	Площадь земельного участка согласно сведениям Единого государственного реестра недвижимости (Pкад), м2			440			

3. Сведения о характеристиках уточняемого земельного участка с кадастровым номером 91:04:022002:663 :		
№ п/п	Наименование характеристики	Значение характеристики
1	2	3
5.	Оценка расхождения Р и Ркад (Р - Ркад), м2	19
6.	Предельные минимальный и максимальный размеры земельного участка (Рмин и Рмакс), м2	- -
7.	Кадастровый номер или иной государственный учетный номер (инвентарный) объекта недвижимости, расположенного на земельном участке	-
8.	Вид (виды) разрешенного использования	для обслуживания существующего домовладения
8.1.	Дополнительные сведения об использовании земельного участка	-
9.	Сведения о земельных участках (землях общего пользования, территории общего пользования), посредством которых обеспечивается доступ	Земли общего пользования
10.	Иные сведения	-
4. Пояснения к сведениям об уточняемом земельном участке с кадастровым номером 91:04:022002:663 :		
1.	Была исправлена выявленная реестровая ошибка в местоположении	

Сведения об уточняемых земельных участках, необходимые для исправления реестровых ошибок в сведениях о местоположении их границ

1. Сведения о характерных точках границ уточняемого земельного участка с кадастровым номером 91:04:022002:68 :

Система координат СК-63, зона 4

Зона № 4

Обозначение характерных точек границ	Координаты, м				Метод определения координат	Формулы, примененные для расчета средней квадратической погрешности определения координат характерных точек границ (Mt), с подставленными в такие формулы значениями и итоговые (вычисленные) значения Mt, м	Описание закрепления точки
	содержатся в Едином государственном реестре недвижимости		определены в результате выполнения комплексных кадастровых работ				
	X	Y	X	Y			
1	2	3	4	5	6	7	8
36	4941400.26	4394866.81	4941400.26	4394866.81	Метод спутниковых геодезических измерений (определений)	$Mt = \sqrt{\Delta \Sigma \int \pm \frac{1}{4} \frac{1}{2} \frac{3}{4} 123 n}$	-
35	4941429.73	4394868.09	4941399.99	4394880.19	Метод спутниковых геодезических измерений (определений)	$Mt = \sqrt{\Delta \Sigma \int \pm \frac{1}{4} \frac{1}{2} \frac{3}{4} 123 n}$	-
132	4941429.75	4394882.05	4941431.59	4394882.17	Метод спутниковых геодезических измерений (определений)	$Mt = \sqrt{\Delta \Sigma \int \pm \frac{1}{4} \frac{1}{2} \frac{3}{4} 123 n}$	-
131	4941399.99	4394880.19	4941431.42	4394868.16	Метод спутниковых геодезических измерений (определений)	$Mt = \sqrt{\Delta \Sigma \int \pm \frac{1}{4} \frac{1}{2} \frac{3}{4} 123 n}$	-
36	4941400.26	4394866.81	4941400.26	4394866.81	Метод спутниковых геодезических измерений (определений)	$Mt = \sqrt{\Delta \Sigma \int \pm \frac{1}{4} \frac{1}{2} \frac{3}{4} 123 n}$	-

2. Сведения о частях границ уточняемого земельного участка с кадастровым номером 91:04:022002:68 :

Обозначение части границ		Горизонтальное проложение (S), м	Описание прохождения части границ	Сведения о согласовании местоположения границ (согласовано/спорное)
от т.	до т.			
1	2	3	4	5
36	35	13.38	-	-
35	132	31.66	-	-
132	131	14.01	-	-
131	36	31.19	-	-

3. Сведения о характеристиках уточняемого земельного участка с кадастровым номером 91:04:022002:68 :		
№ п/п	Наименование характеристики	Значение характеристики
1	2	3
1.	Адрес земельного участка	-
1.1.	Сведения о местоположении земельного участка (при отсутствии адреса) в структурированном в соответствии с федеральной информационной адресной системой виде	Российская Федерация, город Севастополь, Нахимовский район, в границах ОК "СТ "Заречный", уч. № 17
1.2.	Дополнительные сведения о местоположении земельного участка	-
2.	Площадь земельного участка ± величина погрешности определения (вычисления) площади ($P \pm \Delta P$), м ²	430 ± 181
3.	Формула, примененная для расчета предельной допустимой погрешности определения площади земельного участка, с подставленными значениями и итоговые (вычисленные) значения (ΔP), м ²	$\Delta P = 3.5 * M_t * \sqrt{P} = 3.5 * 2,5 * \sqrt{430} = 181$
4.	Площадь земельного участка согласно сведениям Единого государственного реестра недвижимости ($P_{\text{кад}}$), м ²	405
5.	Оценка расхождения P и $P_{\text{кад}}$ ($P - P_{\text{кад}}$), м ²	25
6.	Предельные минимальный и максимальный размеры земельного участка ($P_{\text{мин}}$ и $P_{\text{макс}}$), м ²	- -
7.	Кадастровый номер или иной государственный учетный номер (инвентарный) объекта недвижимости, расположенного на земельном участке	-
8.	Вид (виды) разрешенного использования	для ведения садоводства
8.1.	Дополнительные сведения об использовании земельного участка	-
9.	Сведения о земельных участках (землях общего пользования, территории общего пользования), посредством которых обеспечивается доступ	91:04:022002:93
10.	Иные сведения	-
4. Пояснения к сведениям об уточняемом земельном участке с кадастровым номером 91:04:022002:68 :		
1.	Была исправлена выявленная реестровая ошибка в местоположении	

Сведения об уточняемых земельных участках, необходимые для исправления реестровых ошибок в сведениях о местоположении их границ

1. Сведения о характерных точках границ уточняемого земельного участка с кадастровым номером 91:04:022002:706 :

Система координат СК-63, зона 4

Зона № 4

Обозначение характерных точек границ	Координаты, м				Метод определения координат	Формулы, примененные для расчета средней квадратической погрешности определения координат характерных точек границ (Mt), с подставленными в такие формулы значениями и итоговые (вычисленные) значения Mt, м	Описание закрепления точки
	содержатся в Едином государственном реестре недвижимости		определены в результате выполнения комплексных кадастровых работ				
	X	Y	X	Y			
1	2	3	4	5	6	7	8
401	4941395.85	4395117.91	4941395.85	4395117.91	Метод спутниковых геодезических измерений (определений)	$Mt = \sqrt{\Delta \Sigma \int \pm \frac{1}{4} \frac{1}{2} \frac{3}{4} 123 n}$	-
42	4941394.33	4395104.00	4941394.33	4395104.00	Метод спутниковых геодезических измерений (определений)	$Mt = \sqrt{\Delta \Sigma \int \pm \frac{1}{4} \frac{1}{2} \frac{3}{4} 123 n}$	-
41	4941397.18	4395104.07	4941397.18	4395104.07	Метод спутниковых геодезических измерений (определений)	$Mt = \sqrt{\Delta \Sigma \int \pm \frac{1}{4} \frac{1}{2} \frac{3}{4} 123 n}$	-
40	4941424.92	4395104.77	4941426.68	4395104.81	Метод спутниковых геодезических измерений (определений)	$Mt = \sqrt{\Delta \Sigma \int \pm \frac{1}{4} \frac{1}{2} \frac{3}{4} 123 n}$	-
402	4941424.69	4395117.79	4941426.24	4395117.78	Метод спутниковых геодезических измерений (определений)	$Mt = \sqrt{\Delta \Sigma \int \pm \frac{1}{4} \frac{1}{2} \frac{3}{4} 123 n}$	-
402	-	-	4941424.69	4395117.79	Метод спутниковых геодезических измерений (определений)	$Mt = \sqrt{\Delta \Sigma \int \pm \frac{1}{4} \frac{1}{2} \frac{3}{4} 123 n}$	-
401	4941395.85	4395117.91	4941395.85	4395117.91	Метод спутниковых геодезических измерений (определений)	$Mt = \sqrt{\Delta \Sigma \int \pm \frac{1}{4} \frac{1}{2} \frac{3}{4} 123 n}$	-

2. Сведения о частях границ уточняемого земельного участка с кадастровым номером 91:04:022002:706 :

Обозначение части границ		Горизонтальное проложение (S), м	Описание прохождения части границ	Сведения о согласовании местоположения границ (согласовано/спорное)
от т.	до т.			
1	2	3	4	5
401	42	13.99	-	-
42	41	2.85	-	-

2. Сведения о частях границ уточняемого земельного участка с кадастровым номером 91:04:022002:706 :				
Обозначение части границ		Горизонтальное проложение (S), м	Описание прохождения части границ	Сведения о согласовании местоположения границ (согласовано/спорное)
от т.	до т.			
1	2	3	4	5
41	40	29.51	-	-
40	402	12.98	-	-
402	402	1.55	-	-
402	401	28.84	-	-
3. Сведения о характеристиках уточняемого земельного участка с кадастровым номером 91:04:022002:706 :				
№ п/п	Наименование характеристики		Значение характеристики	
1	2		3	
1.	Адрес земельного участка		-	
1.1.	Сведения о местоположении земельного участка (при отсутствии адреса) в структурированном в соответствии с федеральной информационной адресной системой виде		Российская Федерация, город Севастополь, Нахимовский р-н, в границах СТ "Заречный"	
1.2.	Дополнительные сведения о местоположении земельного участка		-	
2.	Площадь земельного участка ± величина погрешности определения (вычисления) площади (P ± ΔP), м ²		422 ± 180	
3.	Формула, примененная для расчета предельной допустимой погрешности определения площади земельного участка, с подставленными значениями и итоговые (вычисленные) значения (ΔP), м ²		$\Delta P = 3.5 * M_t * \sqrt{P} = 3.5 * 2,5 * \sqrt{422} = 180$	
4.	Площадь земельного участка согласно сведениям Единого государственного реестра недвижимости (Ркад), м ²		400	
5.	Оценка расхождения P и Ркад (P - Ркад), м ²		22	
6.	Предельные минимальный и максимальный размеры земельного участка (Рмин и Рмакс), м ²		- -	
7.	Кадастровый номер или иной государственный учетный номер (инвентарный) объекта недвижимости, расположенного на земельном участке		91:04:022002:298	
8.	Вид (виды) разрешенного использования		для ведения садоводства	
8.1.	Дополнительные сведения об использовании земельного участка		-	
9.	Сведения о земельных участках (землях общего пользования, территории общего пользования), посредством которых обеспечивается доступ		Земли общего пользования	
10.	Иные сведения		-	
4. Пояснения к сведениям об уточняемом земельном участке с кадастровым номером 91:04:022002:706 :				
1.	Была исправлена выявленная реестровая ошибка в местоположении			

Сведения об уточняемых земельных участках, необходимые для исправления реестровых ошибок в сведениях о местоположении их границ

1. Сведения о характерных точках границ уточняемого земельного участка с кадастровым номером 91:04:022002:708 :

Система координат СК-63, зона 4

Зона № 4

Обозначение характерных точек границ	Координаты, м				Метод определения координат	Формулы, примененные для расчета средней квадратической погрешности определения координат характерных точек границ (Mt), с подставленными в такие формулы значениями и итоговые (вычисленные) значения Mt, м	Описание закрепления точки
	содержатся в Едином государственном реестре недвижимости		определены в результате выполнения комплексных кадастровых работ				
	X	Y	X	Y			
1	2	3	4	5	6	7	8
403	4941398.71	4395147.05	4941396.88	4395147.06	Метод спутниковых геодезических измерений (определений)	$Mt = \sqrt{\Delta \Sigma \int \pm \frac{1}{4} \frac{1}{2} \frac{3}{4} 123 n}$	-
404	4941397.26	4395132.15	4941396.42	4395132.12	Метод спутниковых геодезических измерений (определений)	$Mt = \sqrt{\Delta \Sigma \int \pm \frac{1}{4} \frac{1}{2} \frac{3}{4} 123 n}$	-
405	4941424.71	4395132.03	4941424.71	4395132.03	Метод спутниковых геодезических измерений (определений)	$Mt = \sqrt{\Delta \Sigma \int \pm \frac{1}{4} \frac{1}{2} \frac{3}{4} 123 n}$	-
406	4941424.93	4395146.94	4941424.93	4395146.94	Метод спутниковых геодезических измерений (определений)	$Mt = \sqrt{\Delta \Sigma \int \pm \frac{1}{4} \frac{1}{2} \frac{3}{4} 123 n}$	-
407	4941399.85	4395147.04	4941399.85	4395147.04	Метод спутниковых геодезических измерений (определений)	$Mt = \sqrt{\Delta \Sigma \int \pm \frac{1}{4} \frac{1}{2} \frac{3}{4} 123 n}$	-
403	-	-	4941398.71	4395147.05	Метод спутниковых геодезических измерений (определений)	$Mt = \sqrt{\Delta \Sigma \int \pm \frac{1}{4} \frac{1}{2} \frac{3}{4} 123 n}$	-
403	4941398.71	4395147.05	4941396.88	4395147.06	Метод спутниковых геодезических измерений (определений)	$Mt = \sqrt{\Delta \Sigma \int \pm \frac{1}{4} \frac{1}{2} \frac{3}{4} 123 n}$	-

2. Сведения о частях границ уточняемого земельного участка с кадастровым номером 91:04:022002:708 :

Обозначение части границ		Горизонтальное проложение (S), м	Описание прохождения части границ	Сведения о согласовании местоположения границ (согласовано/спорное)
от т.	до т.			
1	2	3	4	5
403	404	14.95	-	-
404	405	28.29	-	-

2. Сведения о частях границ уточняемого земельного участка с кадастровым номером 91:04:022002:708 :				
Обозначение части границ		Горизонтальное проложение (S), м	Описание прохождения части границ	Сведения о согласовании местоположения границ (согласовано/спорное)
от т.	до т.			
1	2	3	4	5
405	406	14.91	-	-
406	407	25.08	-	-
407	403	1.14	-	-
403	403	1.83	-	-
3. Сведения о характеристиках уточняемого земельного участка с кадастровым номером 91:04:022002:708 :				
№ п/п	Наименование характеристики		Значение характеристики	
1	2		3	
1.	Адрес земельного участка		-	
1.1.	Сведения о местоположении земельного участка (при отсутствии адреса) в структурированном в соответствии с федеральной информационной адресной системой виде		Российская Федерация, город Севастополь, Нахимовский р-н, в границах СТ "Заречный"	
1.2.	Дополнительные сведения о местоположении земельного участка		-	
2.	Площадь земельного участка ± величина погрешности определения (вычисления) площади (P ± ΔP), м ²		420 ± 179	
3.	Формула, примененная для расчета предельной допустимой погрешности определения площади земельного участка, с подставленными значениями и итоговые (вычисленные) значения (ΔP), м ²		$\Delta P = 3.5 * M_t * \sqrt{P} = 3.5 * 2,5 * \sqrt{420} = 179$	
4.	Площадь земельного участка согласно сведениям Единого государственного реестра недвижимости (Ркад), м ²		400	
5.	Оценка расхождения P и Ркад (P - Ркад), м ²		20	
6.	Предельные минимальный и максимальный размеры земельного участка (Рмин и Рмакс), м ²		- -	
7.	Кадастровый номер или иной государственный учетный номер (инвентарный) объекта недвижимости, расположенного на земельном участке		-	
8.	Вид (виды) разрешенного использования		для ведения садоводства	
8.1.	Дополнительные сведения об использовании земельного участка		-	
9.	Сведения о земельных участках (землях общего пользования, территории общего пользования), посредством которых обеспечивается доступ		Земли общего пользования	
10.	Иные сведения		-	
4. Пояснения к сведениям об уточняемом земельном участке с кадастровым номером 91:04:022002:708 :				
1.	Была исправлена выявленная реестровая ошибка в местоположении			

Сведения об уточняемых земельных участках, необходимые для исправления реестровых ошибок в сведениях о местоположении их границ

1. Сведения о характерных точках границ уточняемого земельного участка с кадастровым номером 91:04:022002:717 :

Система координат СК-63, зона 4

Зона № 4

Обозначение характерных точек границ	Координаты, м				Метод определения координат	Формулы, примененные для расчета средней квадратической погрешности определения координат характерных точек границ (Mt), с подставленными в такие формулы значениями и итоговые (вычисленные) значения Mt, м	Описание закрепления точки
	содержатся в Едином государственном реестре недвижимости		определены в результате выполнения комплексных кадастровых работ				
	X	Y	X	Y			
1	2	3	4	5	6	7	8
408	4941865.60	4395626.41	4941864.44	4395622.92	Метод спутниковых геодезических измерений (определений)	$Mt = \sqrt{\Delta \Sigma \int \pm \frac{1}{4} \frac{1}{2} \frac{3}{4} 123 n}$	-
409	4941867.81	4395638.58	4941865.64	4395638.34	Метод спутниковых геодезических измерений (определений)	$Mt = \sqrt{\Delta \Sigma \int \pm \frac{1}{4} \frac{1}{2} \frac{3}{4} 123 n}$	-
410	4941865.97	4395638.47	4941846.05	4395637.25	Метод спутниковых геодезических измерений (определений)	$Mt = \sqrt{\Delta \Sigma \int \pm \frac{1}{4} \frac{1}{2} \frac{3}{4} 123 n}$	-
411	4941846.05	4395637.25	4941841.27	4395636.67	Метод спутниковых геодезических измерений (определений)	$Mt = \sqrt{\Delta \Sigma \int \pm \frac{1}{4} \frac{1}{2} \frac{3}{4} 123 n}$	-
412	4941841.27	4395636.67	4941833.40	4395636.14	Метод спутниковых геодезических измерений (определений)	$Mt = \sqrt{\Delta \Sigma \int \pm \frac{1}{4} \frac{1}{2} \frac{3}{4} 123 n}$	-
285	4941833.40	4395636.14	4941830.77	4395636.07	Метод спутниковых геодезических измерений (определений)	$Mt = \sqrt{\Delta \Sigma \int \pm \frac{1}{4} \frac{1}{2} \frac{3}{4} 123 n}$	-
284	4941830.77	4395636.07	4941830.48	4395633.76	Метод спутниковых геодезических измерений (определений)	$Mt = \sqrt{\Delta \Sigma \int \pm \frac{1}{4} \frac{1}{2} \frac{3}{4} 123 n}$	-
283	4941830.48	4395633.76	4941830.05	4395623.77	Метод спутниковых геодезических измерений (определений)	$Mt = \sqrt{\Delta \Sigma \int \pm \frac{1}{4} \frac{1}{2} \frac{3}{4} 123 n}$	-
413	4941830.05	4395623.77	-	-	-	0.1	-
408	4941865.60	4395626.41	4941864.44	4395622.92	Метод спутниковых геодезических измерений (определений)	$Mt = \sqrt{\Delta \Sigma \int \pm \frac{1}{4} \frac{1}{2} \frac{3}{4} 123 n}$	-

2. Сведения о частях границ уточняемого земельного участка с кадастровым номером 91:04:022002:717 :				
Обозначение части границ		Горизонтальное проложение (S), м	Описание прохождения части границ	Сведения о согласовании местоположения границ (согласовано/спорное)
от т.	до т.			
1	2	3	4	5
408	409	15.47	-	-
409	410	19.62	-	-
410	411	4.82	-	-
411	412	7.89	-	-
412	285	2.63	-	-
285	284	2.33	-	-
284	283	10.00	-	-
283	408	34.40	-	-
3. Сведения о характеристиках уточняемого земельного участка с кадастровым номером 91:04:022002:717 :				
№ п/п	Наименование характеристики		Значение характеристики	
1	2		3	
1.	Адрес земельного участка		-	
1.1.	Сведения о местоположении земельного участка (при отсутствии адреса) в структурированном в соответствии с федеральной информационной адресной системой виде		Российская Федерация, город Севастополь, село Верхнесадовое, улица Севастопольская, 45	
1.2.	Дополнительные сведения о местоположении земельного участка		-	
2.	Площадь земельного участка ± величина погрешности определения (вычисления) площади ($P \pm \Delta P$), м ²		481 ± 8	
3.	Формула, примененная для расчета предельной допустимой погрешности определения площади земельного участка, с подставленными значениями и итоговые (вычисленные) значения (ΔP), м ²		$\Delta P = 3.5 * M_t * \sqrt{P} = 3.5 * 0,1 * \sqrt{481} = 8$	
4.	Площадь земельного участка согласно сведениям Единого государственного реестра недвижимости (Ркад), м ²		442	
5.	Оценка расхождения P и Ркад (P - Ркад), м ²		39	
6.	Предельные минимальный и максимальный размеры земельного участка (Рмин и Рмакс), м ²		- -	
7.	Кадастровый номер или иной государственный учетный номер (инвентарный) объекта недвижимости, расположенного на земельном участке		91:04:022001:247	
8.	Вид (виды) разрешенного использования		Для индивидуального жилищного строительства (код 2.1)	
8.1.	Дополнительные сведения об использовании земельного участка		-	
9.	Сведения о земельных участках (землях общего пользования, территории общего пользования), посредством которых обеспечивается доступ		Земли общего пользования	
10.	Иные сведения		-	
4. Пояснения к сведениям об уточняемом земельном участке с кадастровым номером 91:04:022002:717 :				
1.	Была исправлена выявленная реестровая ошибка в местоположении			

Сведения об уточняемых земельных участках, необходимые для исправления реестровых ошибок в сведениях о местоположении их границ

1. Сведения о характерных точках границ уточняемого земельного участка с кадастровым номером 91:04:022002:77 :

Система координат СК-63, зона 4

Зона № 4

Обозначение характерных точек границ	Координаты, м				Метод определения координат	Формулы, примененные для расчета средней квадратической погрешности определения координат характерных точек границ (Mt), с подставленными в такие формулы значениями и итоговые (вычисленные) значения Mt, м	Описание закрепления точки
	содержатся в Едином государственном реестре недвижимости		определены в результате выполнения комплексных кадастровых работ				
	X	Y	X	Y			
1	2	3	4	5	6	7	8
414	4941736.70	4394864.75	4941736.12	4394868.66	Метод спутниковых геодезических измерений (определений)	$Mt = \sqrt{\Delta \Sigma \int \pm \frac{1}{4} \frac{1}{2} \frac{3}{4} 123 n}$	-
415	4941774.46	4394869.14	4941735.75	4394883.43	Метод спутниковых геодезических измерений (определений)	$Mt = \sqrt{\Delta \Sigma \int \pm \frac{1}{4} \frac{1}{2} \frac{3}{4} 123 n}$	-
416	4941772.87	4394883.72	4941749.52	4394883.75	Метод спутниковых геодезических измерений (определений)	$Mt = \sqrt{\Delta \Sigma \int \pm \frac{1}{4} \frac{1}{2} \frac{3}{4} 123 n}$	-
417	4941770.52	4394883.30	4941773.97	4394884.65	Метод спутниковых геодезических измерений (определений)	$Mt = \sqrt{\Delta \Sigma \int \pm \frac{1}{4} \frac{1}{2} \frac{3}{4} 123 n}$	-
418	4941748.15	4394881.12	4941774.33	4394869.89	Метод спутниковых геодезических измерений (определений)	$Mt = \sqrt{\Delta \Sigma \int \pm \frac{1}{4} \frac{1}{2} \frac{3}{4} 123 n}$	-
419	4941734.39	4394879.16	4941738.37	4394868.73	Метод спутниковых геодезических измерений (определений)	$Mt = \sqrt{\Delta \Sigma \int \pm \frac{1}{4} \frac{1}{2} \frac{3}{4} 123 n}$	-
420	4941735.28	4394869.61	-	-	-	0.1	-
421	4941736.32	4394869.19	-	-	-	0.1	-
414	4941736.70	4394864.75	4941736.12	4394868.66	Метод спутниковых геодезических измерений (определений)	$Mt = \sqrt{\Delta \Sigma \int \pm \frac{1}{4} \frac{1}{2} \frac{3}{4} 123 n}$	-

2. Сведения о частях границ уточняемого земельного участка с кадастровым номером 91:04:022002:77 :				
Обозначение части границ		Горизонтальное проложение (S), м	Описание прохождения части границ	Сведения о согласовании местоположения границ (согласовано/спорное)
от т.	до т.			
1	2	3	4	5
414	415	14.77	-	-
415	416	13.77	-	-
416	417	24.47	-	-
417	418	14.76	-	-
418	419	35.98	-	-
419	414	2.25	-	-
3. Сведения о характеристиках уточняемого земельного участка с кадастровым номером 91:04:022002:77 :				
№ п/п	Наименование характеристики		Значение характеристики	
1	2		3	
1.	Адрес земельного участка		-	
1.1.	Сведения о местоположении земельного участка (при отсутствии адреса) в структурированном в соответствии с федеральной информационной адресной системой виде		Российская Федерация, город Севастополь, внутригородское муниципальное образование Верхнесадовский муниципальный округ, село Верхнесадовое, улица Севастопольская, земельный участок 107/2	
1.2.	Дополнительные сведения о местоположении земельного участка		-	
2.	Площадь земельного участка ± величина погрешности определения (вычисления) площади ($P \pm \Delta P$), м ²		562 ± 8	
3.	Формула, примененная для расчета предельной допустимой погрешности определения площади земельного участка, с подставленными значениями и итоговые (вычисленные) значения (ΔP), м ²		$\Delta P = 3.5 * M_t * \sqrt{P} = 3.5 * 0,1 * \sqrt{562} = 8$	
4.	Площадь земельного участка согласно сведениям Единого государственного реестра недвижимости (Ркад), м ²		568	
5.	Оценка расхождения Р и Ркад ($P - P_{кад}$), м ²		6	
6.	Предельные минимальный и максимальный размеры земельного участка ($P_{мин}$ и $P_{макс}$), м ²		- -	
7.	Кадастровый номер или иной государственный учетный номер (инвентарный) объекта недвижимости, расположенного на земельном участке		91:04:022001:1308	
8.	Вид (виды) разрешенного использования		для строительства и обслуживания жилого дома, хозяйственных построек и сооружений (приусадебный участок)	
8.1.	Дополнительные сведения об использовании земельного участка		-	
9.	Сведения о земельных участках (землях общего пользования, территории общего пользования), посредством которых обеспечивается доступ		Земли общего пользования	
10.	Иные сведения		-	
4. Пояснения к сведениям об уточняемом земельном участке с кадастровым номером 91:04:022002:77 :				
1.	Была исправлена выявленная реестровая ошибка в местоположении			

Сведения об уточняемых земельных участках, необходимые для исправления реестровых ошибок в сведениях о местоположении их границ

1. Сведения о характерных точках границ уточняемого земельного участка с кадастровым номером 91:04:022003:3 :

Система координат СК-63, зона 4					Зона № 4		
Обозначение характерных точек границ	Координаты, м				Метод определения координат	Формулы, примененные для расчета средней квадратической погрешности определения координат характерных точек границ (Mt), с подставленными в такие формулы значениями и итоговые (вычисленные) значения Mt, м	Описание закрепления точки
	содержатся в Едином государственном реестре недвижимости		определены в результате выполнения комплексных кадастровых работ				
	X	Y	X	Y			
1	2	3	4	5	6	7	8
422	4941311.12	4394476.44	4941311.12	4394476.44	Метод спутниковых геодезических измерений (определений)	$Mt = \sqrt{\Delta \Sigma \int \pm \frac{1}{4} \frac{1}{2} \frac{3}{4} 123 n}$	-
423	4941316.28	4394486.22	4941316.28	4394486.22	Метод спутниковых геодезических измерений (определений)	$Mt = \sqrt{\Delta \Sigma \int \pm \frac{1}{4} \frac{1}{2} \frac{3}{4} 123 n}$	-
424	4941301.29	4394490.29	4941301.29	4394490.29	Метод спутниковых геодезических измерений (определений)	$Mt = \sqrt{\Delta \Sigma \int \pm \frac{1}{4} \frac{1}{2} \frac{3}{4} 123 n}$	-
425	4941286.10	4394494.67	4941286.10	4394494.67	Метод спутниковых геодезических измерений (определений)	$Mt = \sqrt{\Delta \Sigma \int \pm \frac{1}{4} \frac{1}{2} \frac{3}{4} 123 n}$	-
426	4941269.72	4394499.77	4941267.60	4394500.43	Метод спутниковых геодезических измерений (определений)	$Mt = \sqrt{\Delta \Sigma \int \pm \frac{1}{4} \frac{1}{2} \frac{3}{4} 123 n}$	-
427	4941266.85	4394488.96	4941264.28	4394489.68	Метод спутниковых геодезических измерений (определений)	$Mt = \sqrt{\Delta \Sigma \int \pm \frac{1}{4} \frac{1}{2} \frac{3}{4} 123 n}$	-
422	4941311.12	4394476.44	4941311.12	4394476.44	Метод спутниковых геодезических измерений (определений)	$Mt = \sqrt{\Delta \Sigma \int \pm \frac{1}{4} \frac{1}{2} \frac{3}{4} 123 n}$	-

2. Сведения о частях границ уточняемого земельного участка с кадастровым номером 91:04:022003:3 :

Обозначение части границ		Горизонтальное проложение (S), м	Описание прохождения части границ	Сведения о согласовании местоположения границ (согласовано/спорное)
от т.	до т.			
1	2	3	4	5
422	423	11.06	-	-
423	424	15.53	-	-

2. Сведения о частях границ уточняемого земельного участка с кадастровым номером 91:04:022003:3 :				
Обозначение части границ		Горизонтальное проложение (S), м	Описание прохождения части границ	Сведения о согласовании местоположения границ (согласовано/спорное)
от т.	до т.			
1	2	3	4	5
424	425	15.81	-	-
425	426	19.38	-	-
426	427	11.25	-	-
427	422	48.68	-	-
3. Сведения о характеристиках уточняемого земельного участка с кадастровым номером 91:04:022003:3 :				
№ п/п	Наименование характеристики		Значение характеристики	
1	2		3	
1.	Адрес земельного участка		-	
1.1.	Сведения о местоположении земельного участка (при отсутствии адреса) в структурированном в соответствии с федеральной информационной адресной системой виде		Российская Федерация, город Севастополь, село Верхнесадовое	
1.2.	Дополнительные сведения о местоположении земельного участка		-	
2.	Площадь земельного участка ± величина погрешности определения (вычисления) площади ($P \pm \Delta P$), м ²		538 ± 8	
3.	Формула, примененная для расчета предельной допустимой погрешности определения площади земельного участка, с подставленными значениями и итоговые (вычисленные) значения (ΔP), м ²		$\Delta P = 3.5 * M_t * \sqrt{P} = 3.5 * 0,1 * \sqrt{538} = 8$	
4.	Площадь земельного участка согласно сведениям Единого государственного реестра недвижимости (Ркад), м ²		510	
5.	Оценка расхождения Р и Ркад (Р - Ркад), м ²		28	
6.	Предельные минимальный и максимальный размеры земельного участка (Рмин и Рмакс), м ²		- -	
7.	Кадастровый номер или иной государственный учетный номер (инвентарный) объекта недвижимости, расположенного на земельном участке		-	
8.	Вид (виды) разрешенного использования		для индивидуального садоводства	
8.1.	Дополнительные сведения об использовании земельного участка		-	
9.	Сведения о земельных участках (землях общего пользования, территории общего пользования), посредством которых обеспечивается доступ		Земли общего пользования	
10.	Иные сведения		-	
4. Пояснения к сведениям об уточняемом земельном участке с кадастровым номером 91:04:022003:3 :				
1.	Была исправлена выявленная реестровая ошибка в местоположении			

Описание местоположения зданий, сооружений, объектов незавершенного строительства на земельном участке

**1. Сведения о характерных точках контура объекта недвижимости
с кадастровым номером : 91:04:022001:106 :**

Система координат СК-63, зона 4

Зона № 4

Обозначение характерных точек контура	Содержатся в Едином государственном реестре недвижимости			Определены в ходе выполнения комплексных кадастровых работ			Метод опреде ления коор динат	Формулы, примененные для расчета средней квадратической погрешности определения координат характерных точек (Mt), м, с подставленными в такие формулы значениями и итоговые (вычисленные) значения Mt, м
	Координаты, м		Ради ус, м	Координаты, м		Ради ус, м		
	X	Y	R	X	Y	R		
1	2	3	4	5	6	7	8	9
н3760	-	-	-	4941860.2 5	4395687.0 6	-	Метод спутниковых геодезически х измерений (определени й)	$Mt = \sqrt{\Delta \Sigma \int \pm 1/4 1/2 3/4 123 n}$
н3770	-	-	-	4941861.5 7	4395696.4 8	-	Метод спутниковых геодезически х измерений (определени й)	$Mt = \sqrt{\Delta \Sigma \int \pm 1/4 1/2 3/4 123 n}$
н3780	-	-	-	4941854.2 3	4395697.5 0	-	Метод спутниковых геодезически х измерений (определени й)	$Mt = \sqrt{\Delta \Sigma \int \pm 1/4 1/2 3/4 123 n}$
н3790	-	-	-	4941852.9 1	4395688.0 9	-	Метод спутниковых геодезически х измерений (определени й)	$Mt = \sqrt{\Delta \Sigma \int \pm 1/4 1/2 3/4 123 n}$
н3760	-	-	-	4941860.2 5	4395687.0 6	-	Метод спутниковых геодезически х измерений (определени й)	$Mt = \sqrt{\Delta \Sigma \int \pm 1/4 1/2 3/4 123 n}$

**2. Сведения о характеристиках объекта недвижимости
с кадастровым номером : 91:04:022001:106 :**

№ п/п	Наименование характеристики	Значение характеристики
1	2	3
1.	Вид объекта недвижимости	здание
2.	Ранее присвоенный государственный учетный номер (инвентарный) здания, сооружения, объекта незавершенного строительства	-
3.	Кадастровый номер земельного участка (земельных участков), в границах которого (которых) расположены здание, сооружение, объект незавершенного строительства	91:04:022002:64

2. Сведения о характеристиках объекта недвижимости с кадастровым номером : 91:04:022001:106 :

№ п/п	Наименование характеристики	Значение характеристики
1	2	3
4.	Уникальный учетный номер кадастрового квартала, в границах которого расположены здание, сооружение, объект незавершенного строительства	91:04:022002
5.	Адрес здания, сооружения, объекта незавершенного строительства	-
5.1.	Сведения о местоположении здания, сооружения, объекта незавершенного строительства (при отсутствии адреса) в структурированном в соответствии с федеральной информационной адресной системой виде	Российская Федерация, 299802, город Севастополь, село Верхнесадовое, улица Севастопольская, дом 39
5.2.	Дополнительные сведения о местоположении	-
6.	Иные сведения	-

3. Пояснения к сведениям об объекте недвижимости с кадастровым номером 91:04:022001:106 :

1.	-

Описание местоположения зданий, сооружений, объектов незавершенного строительства на земельном участке

**1. Сведения о характерных точках контура объекта недвижимости
с кадастровым номером : 91:04:022001:1250 :**

Система координат СК-63, зона 4

Зона № 4

Обозначение характерных точек контура	Содержатся в Едином государственном реестре недвижимости			Определены в ходе выполнения комплексных кадастровых работ			Метод опреде ления коор динат	Формулы, примененные для расчета средней квадратической погрешности определения координат характерных точек (Mt), м, с подставленными в такие формулы значениями и итоговые (вычисленные) значения Mt, м
	Координаты, м		Ради ус, м	Координаты, м		Ради ус, м		
	X	Y	R	X	Y	R		
1	2	3	4	5	6	7	8	9
н3800	-	-	-	4941840.7 0	4396066.6 8	-	Метод спутниковых геодезически х измерений (определени й)	$Mt = \sqrt{\Delta \Sigma \int \pm 1/4 1/2 3/4 123 n}$
н3810	-	-	-	4941842.2 7	4396057.5 5	-	Метод спутниковых геодезически х измерений (определени й)	$Mt = \sqrt{\Delta \Sigma \int \pm 1/4 1/2 3/4 123 n}$
н3820	-	-	-	4941834.6 4	4396056.2 4	-	Метод спутниковых геодезически х измерений (определени й)	$Mt = \sqrt{\Delta \Sigma \int \pm 1/4 1/2 3/4 123 n}$
н3830	-	-	-	4941833.8 4	4396060.9 2	-	Метод спутниковых геодезически х измерений (определени й)	$Mt = \sqrt{\Delta \Sigma \int \pm 1/4 1/2 3/4 123 n}$
н3840	-	-	-	4941830.2 9	4396060.3 1	-	Метод спутниковых геодезически х измерений (определени й)	$Mt = \sqrt{\Delta \Sigma \int \pm 1/4 1/2 3/4 123 n}$
н3850	-	-	-	4941829.6 2	4396064.2 3	-	Метод спутниковых геодезически х измерений (определени й)	$Mt = \sqrt{\Delta \Sigma \int \pm 1/4 1/2 3/4 123 n}$
н3860	-	-	-	4941833.1 6	4396064.8 4	-	Метод спутниковых геодезически х измерений (определени й)	$Mt = \sqrt{\Delta \Sigma \int \pm 1/4 1/2 3/4 123 n}$
н3870	-	-	-	4941833.0 7	4396065.3 6	-	Метод спутниковых геодезически х измерений (определени й)	$Mt = \sqrt{\Delta \Sigma \int \pm 1/4 1/2 3/4 123 n}$

1. Сведения о характерных точках контура объекта недвижимости с кадастровым номером : 91:04:022001:1250 :

Система координат СК-63, зона 4

Зона № 4

Обозначение характерных точек контура	Содержатся в Едином государственном реестре недвижимости			Определены в ходе выполнения комплексных кадастровых работ			Метод определения координат	Формулы, примененные для расчета средней квадратической погрешности определения координат характерных точек (Mt), м, с подставленными в такие формулы значениями и итоговые (вычисленные) значения Mt, м
	Координаты, м		Радиус, м	Координаты, м		Радиус, м		
	X	Y	R	X	Y	R		
1	2	3	4	5	6	7	8	9
н3800	-	-	-	4941840.70	4396066.68	-	Метод спутниковых геодезических измерений (определенный)	$Mt = \sqrt{\Delta \Sigma} \int \pm \frac{1}{4} \frac{1}{2} \frac{3}{4} 123 n$

2. Сведения о характеристиках объекта недвижимости с кадастровым номером : 91:04:022001:1250 :

№ п/п	Наименование характеристики	Значение характеристики
1	2	3
1.	Вид объекта недвижимости	здание
2.	Ранее присвоенный государственный учетный номер (инвентарный) здания, сооружения, объекта незавершенного строительства	-
3.	Кадастровый номер земельного участка (земельных участков), в границах которого (которых) расположены здание, сооружение, объект незавершенного строительства	-
4.	Уникальный учетный номер кадастрового квартала, в границах которого расположены здание, сооружение, объект незавершенного строительства	91:04:022002
5.	Адрес здания, сооружения, объекта незавершенного строительства	-
5.1.	Сведения о местоположении здания, сооружения, объекта незавершенного строительства (при отсутствии адреса) в структурированном в соответствии с федеральной информационной адресной системой виде	Российская Федерация, город Севастополь, Верхне-Садовое с, Севастопольская ул, д 25
5.2.	Дополнительные сведения о местоположении	-
6.	Иные сведения	-

3. Пояснения к сведениям об объекте недвижимости с кадастровым номером 91:04:022001:1250 :

1.	-
----	---

Описание местоположения зданий, сооружений, объектов незавершенного строительства на земельном участке

**1. Сведения о характерных точках контура объекта недвижимости
с кадастровым номером : 91:04:022001:1251 :**

Система координат СК-63, зона 4

Зона № 4

Обозначение характерных точек контура	Содержатся в Едином государственном реестре недвижимости			Определены в ходе выполнения комплексных кадастровых работ			Метод опреде ления коор динат	Формулы, примененные для расчета средней квадратической погрешности определения координат характерных точек (Mt), м, с подставленными в такие формулы значениями и итоговые (вычисленные) значения Mt, м
	Координаты, м		Ради ус, м	Координаты, м		Ради ус, м		
	X	Y	R	X	Y	R		
1	2	3	4	5	6	7	8	9
н3880	-	-	-	4941830.1 5	4396068.4 0	-	Метод спутниковых геодезически х измерений (определени й)	$Mt = \sqrt{\Delta \Sigma \int \pm 1/4 1/2 3/4 123 n}$
н3890	-	-	-	4941826.8 7	4396067.8 1	-	Метод спутниковых геодезически х измерений (определени й)	$Mt = \sqrt{\Delta \Sigma \int \pm 1/4 1/2 3/4 123 n}$
н3900	-	-	-	4941827.2 8	4396065.5 5	-	Метод спутниковых геодезически х измерений (определени й)	$Mt = \sqrt{\Delta \Sigma \int \pm 1/4 1/2 3/4 123 n}$
н3910	-	-	-	4941830.5 6	4396066.1 4	-	Метод спутниковых геодезически х измерений (определени й)	$Mt = \sqrt{\Delta \Sigma \int \pm 1/4 1/2 3/4 123 n}$
н3880	-	-	-	4941830.1 5	4396068.4 0	-	Метод спутниковых геодезически х измерений (определени й)	$Mt = \sqrt{\Delta \Sigma \int \pm 1/4 1/2 3/4 123 n}$

**2. Сведения о характеристиках объекта недвижимости
с кадастровым номером : 91:04:022001:1251 :**

№ п/п	Наименование характеристики	Значение характеристики
1	2	3
1.	Вид объекта недвижимости	здание
2.	Ранее присвоенный государственный учетный номер (инвентарный) здания, сооружения, объекта незавершенного строительства	-
3.	Кадастровый номер земельного участка (земельных участков), в границах которого (которых) расположены здание, сооружение, объект незавершенного строительства	-

2. Сведения о характеристиках объекта недвижимости с кадастровым номером : 91:04:022001:1251 :

№ п/п	Наименование характеристики	Значение характеристики
1	2	3
4.	Уникальный учетный номер кадастрового квартала, в границах которого расположены здание, сооружение, объект незавершенного строительства	91:04:022002
5.	Адрес здания, сооружения, объекта незавершенного строительства	-
5.1.	Сведения о местоположении здания, сооружения, объекта незавершенного строительства (при отсутствии адреса) в структурированном в соответствии с федеральной информационной адресной системой виде	Российская Федерация, город Севастополь, Верхне-Садовое с, Севастопольская ул, д 25
5.2.	Дополнительные сведения о местоположении	-
6.	Иные сведения	-

3. Пояснения к сведениям об объекте недвижимости с кадастровым номером 91:04:022001:1251 :

1.	-

Описание местоположения зданий, сооружений, объектов незавершенного строительства на земельном участке

**1. Сведения о характерных точках контура объекта недвижимости
с кадастровым номером : 91:04:022001:1252 :**

Система координат СК-63, зона 4

Зона № 4

Обозначение характерных точек контура	Содержатся в Едином государственном реестре недвижимости			Определены в ходе выполнения комплексных кадастровых работ			Метод опреде ления коор динат	Формулы, примененные для расчета средней квадратической погрешности определения координат характерных точек (Mt), м, с подставленными в такие формулы значениями и итоговые (вычисленные) значения Mt, м
	Координаты, м		Ради ус, м	Координаты, м		Ради ус, м		
	X	Y	R	X	Y	R		
1	2	3	4	5	6	7	8	9
н3920	-	-	-	4941827.7 3	4396057.9 4	-	Метод спутниковых геодезически х измерений (определени й)	$Mt = \sqrt{\Delta \Sigma \int \pm 1/4 1/2 3/4 123 n}$
н3930	-	-	-	4941828.3 7	4396054.6 1	-	Метод спутниковых геодезически х измерений (определени й)	$Mt = \sqrt{\Delta \Sigma \int \pm 1/4 1/2 3/4 123 n}$
н3940	-	-	-	4941821.9 1	4396053.3 8	-	Метод спутниковых геодезически х измерений (определени й)	$Mt = \sqrt{\Delta \Sigma \int \pm 1/4 1/2 3/4 123 n}$
н3950	-	-	-	4941821.2 8	4396056.7 2	-	Метод спутниковых геодезически х измерений (определени й)	$Mt = \sqrt{\Delta \Sigma \int \pm 1/4 1/2 3/4 123 n}$
н3960	-	-	-	4941821.8 8	4396056.8 3	-	Метод спутниковых геодезически х измерений (определени й)	$Mt = \sqrt{\Delta \Sigma \int \pm 1/4 1/2 3/4 123 n}$
н3970	-	-	-	4941826.5 8	4396057.7 2	-	Метод спутниковых геодезически х измерений (определени й)	$Mt = \sqrt{\Delta \Sigma \int \pm 1/4 1/2 3/4 123 n}$
н3920	-	-	-	4941827.7 3	4396057.9 4	-	Метод спутниковых геодезически х измерений (определени й)	$Mt = \sqrt{\Delta \Sigma \int \pm 1/4 1/2 3/4 123 n}$

2. Сведения о характеристиках объекта недвижимости с кадастровым номером : 91:04:022001:1252 :

№ п/п	Наименование характеристики	Значение характеристики
1	2	3
1.	Вид объекта недвижимости	здание
2.	Ранее присвоенный государственный учетный номер (инвентарный) здания, сооружения, объекта незавершенного строительства	-
3.	Кадастровый номер земельного участка (земельных участков), в границах которого (которых) расположены здание, сооружение, объект незавершенного строительства	-
4.	Уникальный учетный номер кадастрового квартала, в границах которого расположены здание, сооружение, объект незавершенного строительства	91:04:022002
5.	Адрес здания, сооружения, объекта незавершенного строительства	-
5.1.	Сведения о местоположении здания, сооружения, объекта незавершенного строительства (при отсутствии адреса) в структурированном в соответствии с федеральной информационной адресной системой виде	Российская Федерация, город Севастополь, Верхне-Садовое с, Севастопольская ул, д 25
5.2.	Дополнительные сведения о местоположении	-
6.	Иные сведения	-

3. Пояснения к сведениям об объекте недвижимости с кадастровым номером 91:04:022001:1252 :

1.	-
----	---

Описание местоположения зданий, сооружений, объектов незавершенного строительства на земельном участке

**1. Сведения о характерных точках контура объекта недвижимости
с кадастровым номером : 91:04:022001:1253 :**

Система координат СК-63, зона 4

Зона № 4

Обозначение характерных точек контура	Содержатся в Едином государственном реестре недвижимости			Определены в ходе выполнения комплексных кадастровых работ			Метод опреде ления коор динат	Формулы, примененные для расчета средней квадратической погрешности определения координат характерных точек (Mt), м, с подставленными в такие формулы значениями и итоговые (вычисленные) значения Mt, м
	Координаты, м		Ради ус, м	Координаты, м		Ради ус, м		
	X	Y	R	X	Y	R		
1	2	3	4	5	6	7	8	9
н3980	-	-	-	4941818.5 5	4396066.4 9	-	Метод спутниковых геодезически х измерений (определени й)	$Mt = \sqrt{\Delta \Sigma \int \pm 1/4 1/2 3/4 123 n}$
н3990	-	-	-	4941826.6 1	4396067.7 6	-	Метод спутниковых геодезически х измерений (определени й)	$Mt = \sqrt{\Delta \Sigma \int \pm 1/4 1/2 3/4 123 n}$
н4000	-	-	-	4941827.0 3	4396065.0 5	-	Метод спутниковых геодезически х измерений (определени й)	$Mt = \sqrt{\Delta \Sigma \int \pm 1/4 1/2 3/4 123 n}$
н4010	-	-	-	4941818.9 8	4396063.7 8	-	Метод спутниковых геодезически х измерений (определени й)	$Mt = \sqrt{\Delta \Sigma \int \pm 1/4 1/2 3/4 123 n}$
н3980	-	-	-	4941818.5 5	4396066.4 9	-	Метод спутниковых геодезически х измерений (определени й)	$Mt = \sqrt{\Delta \Sigma \int \pm 1/4 1/2 3/4 123 n}$

**2. Сведения о характеристиках объекта недвижимости
с кадастровым номером : 91:04:022001:1253 :**

№ п/п	Наименование характеристики	Значение характеристики
1	2	3
1.	Вид объекта недвижимости	здание
2.	Ранее присвоенный государственный учетный номер (инвентарный) здания, сооружения, объекта незавершенного строительства	-
3.	Кадастровый номер земельного участка (земельных участков), в границах которого (которых) расположены здание, сооружение, объект незавершенного строительства	-

2. Сведения о характеристиках объекта недвижимости с кадастровым номером : 91:04:022001:1253 :

№ п/п	Наименование характеристики	Значение характеристики
1	2	3
4.	Уникальный учетный номер кадастрового квартала, в границах которого расположены здание, сооружение, объект незавершенного строительства	91:04:022002
5.	Адрес здания, сооружения, объекта незавершенного строительства	-
5.1.	Сведения о местоположении здания, сооружения, объекта незавершенного строительства (при отсутствии адреса) в структурированном в соответствии с федеральной информационной адресной системой виде	Российская Федерация, город Севастополь, Верхне-Садовое с, Севастопольская ул, д 25
5.2.	Дополнительные сведения о местоположении	-
6.	Иные сведения	-

3. Пояснения к сведениям об объекте недвижимости с кадастровым номером 91:04:022001:1253 :

1.	-

Описание местоположения зданий, сооружений, объектов незавершенного строительства на земельном участке

**1. Сведения о характерных точках контура объекта недвижимости
с кадастровым номером : 91:04:022001:1272 :**

Система координат СК-63, зона 4

Зона № 4

Обозначение характерных точек контура	Содержатся в Едином государственном реестре недвижимости			Определены в ходе выполнения комплексных кадастровых работ			Метод опреде ления коор динат	Формулы, примененные для расчета средней квадратической погрешности определения координат характерных точек (Mt), м, с подставленными в такие формулы значениями и итоговые (вычисленные) значения Mt, м
	Координаты, м		Ради ус, м	Координаты, м		Ради ус, м		
	X	Y	R	X	Y	R		
1	2	3	4	5	6	7	8	9
н4020	-	-	-	4941773.3 9	4395006.3 4	-	Метод спутниковых геодезически х измерений (определени й)	$Mt = \sqrt{\Delta \Sigma \int \pm 1/4 1/2 3/4 123 n}$
н4030	-	-	-	4941773.9 5	4395006.0 7	-	Метод спутниковых геодезически х измерений (определени й)	$Mt = \sqrt{\Delta \Sigma \int \pm 1/4 1/2 3/4 123 n}$
н4040	-	-	-	4941772.5 2	4395003.1 6	-	Метод спутниковых геодезически х измерений (определени й)	$Mt = \sqrt{\Delta \Sigma \int \pm 1/4 1/2 3/4 123 n}$
н4050	-	-	-	4941766.6 2	4395006.0 6	-	Метод спутниковых геодезически х измерений (определени й)	$Mt = \sqrt{\Delta \Sigma \int \pm 1/4 1/2 3/4 123 n}$
н4060	-	-	-	4941764.2 8	4395001.2 9	-	Метод спутниковых геодезически х измерений (определени й)	$Mt = \sqrt{\Delta \Sigma \int \pm 1/4 1/2 3/4 123 n}$
н4070	-	-	-	4941772.8 3	4394997.0 9	-	Метод спутниковых геодезически х измерений (определени й)	$Mt = \sqrt{\Delta \Sigma \int \pm 1/4 1/2 3/4 123 n}$
н4080	-	-	-	4941773.4 5	4394998.3 5	-	Метод спутниковых геодезически х измерений (определени й)	$Mt = \sqrt{\Delta \Sigma \int \pm 1/4 1/2 3/4 123 n}$
н4090	-	-	-	4941774.8 1	4394997.6 9	-	Метод спутниковых геодезически х измерений (определени й)	$Mt = \sqrt{\Delta \Sigma \int \pm 1/4 1/2 3/4 123 n}$

1. Сведения о характерных точках контура объекта недвижимости с кадастровым номером : 91:04:022001:1272 :

Система координат СК-63, зона 4

Зона № 4

Обозначение характерных точек контура	Содержатся в Едином государственном реестре недвижимости			Определены в ходе выполнения комплексных кадастровых работ			Метод определения координат	Формулы, примененные для расчета средней квадратической погрешности определения координат характерных точек (Mt), м, с подставленными в такие формулы значениями и итоговые (вычисленные) значения Mt, м
	Координаты, м		Радиус, м	Координаты, м		Радиус, м		
	X	Y	R	X	Y	R		
1	2	3	4	5	6	7	8	9
н4100	-	-	-	4941776.70	4395001.59	-	Метод спутниковых геодезических измерений (определений)	$Mt = \sqrt{\Delta \Sigma \int \pm 1/4 1/2 3/4 123 n}$
н4110	-	-	-	4941777.93	4395004.12	-	Метод спутниковых геодезических измерений (определений)	$Mt = \sqrt{\Delta \Sigma \int \pm 1/4 1/2 3/4 123 n}$
н4120	-	-	-	4941782.46	4395001.89	-	Метод спутниковых геодезических измерений (определений)	$Mt = \sqrt{\Delta \Sigma \int \pm 1/4 1/2 3/4 123 n}$
н4130	-	-	-	4941786.11	4395009.31	-	Метод спутниковых геодезических измерений (определений)	$Mt = \sqrt{\Delta \Sigma \int \pm 1/4 1/2 3/4 123 n}$
н4140	-	-	-	4941777.04	4395013.77	-	Метод спутниковых геодезических измерений (определений)	$Mt = \sqrt{\Delta \Sigma \int \pm 1/4 1/2 3/4 123 n}$
н4020	-	-	-	4941773.39	4395006.34	-	Метод спутниковых геодезических измерений (определений)	$Mt = \sqrt{\Delta \Sigma \int \pm 1/4 1/2 3/4 123 n}$

2. Сведения о характеристиках объекта недвижимости с кадастровым номером : 91:04:022001: 1272 :

№ п/п	Наименование характеристики	Значение характеристики
1	2	3
1.	Вид объекта недвижимости	здание
2.	Ранее присвоенный государственный учетный номер (инвентарный) здания, сооружения, объекта незавершенного строительства	-
3.	Кадастровый номер земельного участка (земельных участков), в границах которого (которых) расположены здание, сооружение, объект незавершенного строительства	91:04:022002:15

2. Сведения о характеристиках объекта недвижимости с кадастровым номером : 91:04:022001:1272 :

№ п/п	Наименование характеристики	Значение характеристики
1	2	3
4.	Уникальный учетный номер кадастрового квартала, в границах которого расположены здание, сооружение, объект незавершенного строительства	91:04:022002
5.	Адрес здания, сооружения, объекта незавершенного строительства	-
5.1.	Сведения о местоположении здания, сооружения, объекта незавершенного строительства (при отсутствии адреса) в структурированном в соответствии с федеральной информационной адресной системой виде	Российская Федерация, город Севастополь, Верхне-Садовое с, Севастопольская ул, д 97
5.2.	Дополнительные сведения о местоположении	-
6.	Иные сведения	-

3. Пояснения к сведениям об объекте недвижимости с кадастровым номером 91:04:022001:1272 :

1.	-

Описание местоположения зданий, сооружений, объектов незавершенного строительства на земельном участке

**1. Сведения о характерных точках контура объекта недвижимости
с кадастровым номером : 91:04:022001:1305 :**

Система координат СК-63, зона 4

Зона № 4

Обозначение характерных точек контура	Содержатся в Едином государственном реестре недвижимости			Определены в ходе выполнения комплексных кадастровых работ			Метод опреде ления коор динат	Формулы, примененные для расчета средней квадратической погрешности определения координат характерных точек (Mt), м, с подставленными в такие формулы значениями и итоговые (вычисленные) значения Mt, м
	Координаты, м		Ради ус, м	Координаты, м		Ради ус, м		
	X	Y	R	X	Y	R		
1	2	3	4	5	6	7	8	9
н4150	-	-	-	4941766.4 5	4394899.6 5	-	Метод спутниковых геодезически х измерений (определени й)	$Mt = \sqrt{\Delta \Sigma \int \pm 1/4 1/2 3/4 123 n}$
н4160	-	-	-	4941766.6 0	4394896.1 6	-	Метод спутниковых геодезически х измерений (определени й)	$Mt = \sqrt{\Delta \Sigma \int \pm 1/4 1/2 3/4 123 n}$
н4170	-	-	-	4941772.8 5	4394896.4 5	-	Метод спутниковых геодезически х измерений (определени й)	$Mt = \sqrt{\Delta \Sigma \int \pm 1/4 1/2 3/4 123 n}$
н4180	-	-	-	4941772.7 0	4394899.9 3	-	Метод спутниковых геодезически х измерений (определени й)	$Mt = \sqrt{\Delta \Sigma \int \pm 1/4 1/2 3/4 123 n}$
н4150	-	-	-	4941766.4 5	4394899.6 5	-	Метод спутниковых геодезически х измерений (определени й)	$Mt = \sqrt{\Delta \Sigma \int \pm 1/4 1/2 3/4 123 n}$

**2. Сведения о характеристиках объекта недвижимости
с кадастровым номером : 91:04:022001:1305 :**

№ п/п	Наименование характеристики	Значение характеристики
1	2	3
1.	Вид объекта недвижимости	здание
2.	Ранее присвоенный государственный учетный номер (инвентарный) здания, сооружения, объекта незавершенного строительства	-
3.	Кадастровый номер земельного участка (земельных участков), в границах которого (которых) расположены здание, сооружение, объект незавершенного строительства	91:04:022002:209, 91:04:022002:344

2. Сведения о характеристиках объекта недвижимости с кадастровым номером : 91:04:022001:1305 :

№ п/п	Наименование характеристики	Значение характеристики
1	2	3
4.	Уникальный учетный номер кадастрового квартала, в границах которого расположены здание, сооружение, объект незавершенного строительства	91:04:022002
5.	Адрес здания, сооружения, объекта незавершенного строительства	-
5.1.	Сведения о местоположении здания, сооружения, объекта незавершенного строительства (при отсутствии адреса) в структурированном в соответствии с федеральной информационной адресной системой виде	Российская Федерация, город Севастополь, Верхне-Садовое с, Севастопольская ул, д 107
5.2.	Дополнительные сведения о местоположении	-
6.	Иные сведения	-

3. Пояснения к сведениям об объекте недвижимости с кадастровым номером 91:04:022001:1305 :

1.	-

**Описание местоположения зданий, сооружений,
объектов незавершенного строительства на земельном участке**

**1. Сведения о характерных точках контура объекта недвижимости
с кадастровым номером : 91:04:022001:1306 :**

Система координат СК-63, зона 4

Зона № 4

Обозначение характерных точек контура	Содержатся в Едином государственном реестре недвижимости			Определены в ходе выполнения комплексных кадастровых работ			Метод опреде ления коор динат	Формулы, примененные для расчета средней квадратической погрешности определения координат характерных точек (Mt), м, с подставленными в такие формулы значениями и итоговые (вычисленные) значения Mt, м
	Координаты, м		Ради ус, м	Координаты, м		Ради ус, м		
	X	Y	R	X	Y	R		
1	2	3	4	5	6	7	8	9
н4190	-	-	-	4941746.2 5	4394890.9 6	-	Метод спутниковых геодезически х измерений (определени й)	$Mt = \sqrt{\Delta \Sigma \int \pm 1/4 1/2 3/4 123 n}$
н4200	-	-	-	4941746.4 3	4394887.6 8	-	Метод спутниковых геодезически х измерений (определени й)	$Mt = \sqrt{\Delta \Sigma \int \pm 1/4 1/2 3/4 123 n}$
н4210	-	-	-	4941741.4 8	4394887.4 0	-	Метод спутниковых геодезически х измерений (определени й)	$Mt = \sqrt{\Delta \Sigma \int \pm 1/4 1/2 3/4 123 n}$
н4220	-	-	-	4941741.3 0	4394890.6 8	-	Метод спутниковых геодезически х измерений (определени й)	$Mt = \sqrt{\Delta \Sigma \int \pm 1/4 1/2 3/4 123 n}$
н4190	-	-	-	4941746.2 5	4394890.9 6	-	Метод спутниковых геодезически х измерений (определени й)	$Mt = \sqrt{\Delta \Sigma \int \pm 1/4 1/2 3/4 123 n}$

**2. Сведения о характеристиках объекта недвижимости
с кадастровым номером : 91:04:022001:1306 :**

№ п/п	Наименование характеристики	Значение характеристики
1	2	3
1.	Вид объекта недвижимости	здание
2.	Ранее присвоенный государственный учетный номер (инвентарный) здания, сооружения, объекта незавершенного строительства	-
3.	Кадастровый номер земельного участка (земельных участков), в границах которого (которых) расположены здание, сооружение, объект незавершенного строительства	91:04:022002:344

2. Сведения о характеристиках объекта недвижимости с кадастровым номером : 91:04:022001:1306 :

№ п/п	Наименование характеристики	Значение характеристики
1	2	3
4.	Уникальный учетный номер кадастрового квартала, в границах которого расположены здание, сооружение, объект незавершенного строительства	91:04:022002
5.	Адрес здания, сооружения, объекта незавершенного строительства	-
5.1.	Сведения о местоположении здания, сооружения, объекта незавершенного строительства (при отсутствии адреса) в структурированном в соответствии с федеральной информационной адресной системой виде	Российская Федерация, город Севастополь, Верхне-Садовое с, Севастопольская ул, д 107
5.2.	Дополнительные сведения о местоположении	-
6.	Иные сведения	-

3. Пояснения к сведениям об объекте недвижимости с кадастровым номером 91:04:022001:1306 :

1.	-

Описание местоположения зданий, сооружений, объектов незавершенного строительства на земельном участке

**1. Сведения о характерных точках контура объекта недвижимости
с кадастровым номером : 91:04:022001:1307 :**

Система координат СК-63, зона 4

Зона № 4

Обозначение характерных точек контура	Содержатся в Едином государственном реестре недвижимости			Определены в ходе выполнения комплексных кадастровых работ			Метод опреде ления коор динат	Формулы, примененные для расчета средней квадратической погрешности определения координат характерных точек (Mt), м, с подставленными в такие формулы значениями и итоговые (вычисленные) значения Mt, м
	Координаты, м		Ради ус, м	Координаты, м		Ради ус, м		
	X	Y	R	X	Y	R		
1	2	3	4	5	6	7	8	9
н4230	-	-	-	4941746.6 4	4394883.9 1	-	Метод спутниковых геодезически х измерений (определени й)	$Mt = \sqrt{\Delta \Sigma \int \pm 1/4 1/2 3/4 123 n}$
н4240	-	-	-	4941743.4 2	4394883.7 3	-	Метод спутниковых геодезически х измерений (определени й)	$Mt = \sqrt{\Delta \Sigma \int \pm 1/4 1/2 3/4 123 n}$
н4250	-	-	-	4941743.2 3	4394887.2 3	-	Метод спутниковых геодезически х измерений (определени й)	$Mt = \sqrt{\Delta \Sigma \int \pm 1/4 1/2 3/4 123 n}$
н4260	-	-	-	4941746.4 5	4394887.4 1	-	Метод спутниковых геодезически х измерений (определени й)	$Mt = \sqrt{\Delta \Sigma \int \pm 1/4 1/2 3/4 123 n}$
н4230	-	-	-	4941746.6 4	4394883.9 1	-	Метод спутниковых геодезически х измерений (определени й)	$Mt = \sqrt{\Delta \Sigma \int \pm 1/4 1/2 3/4 123 n}$

**2. Сведения о характеристиках объекта недвижимости
с кадастровым номером : 91:04:022001:1307 :**

№ п/п	Наименование характеристики	Значение характеристики
1	2	3
1.	Вид объекта недвижимости	здание
2.	Ранее присвоенный государственный учетный номер (инвентарный) здания, сооружения, объекта незавершенного строительства	-
3.	Кадастровый номер земельного участка (земельных участков), в границах которого (которых) расположены здание, сооружение, объект незавершенного строительства	91:04:022002:344

2. Сведения о характеристиках объекта недвижимости с кадастровым номером : 91:04:022001:1307 :

№ п/п	Наименование характеристики	Значение характеристики
1	2	3
4.	Уникальный учетный номер кадастрового квартала, в границах которого расположены здание, сооружение, объект незавершенного строительства	91:04:022002
5.	Адрес здания, сооружения, объекта незавершенного строительства	-
5.1.	Сведения о местоположении здания, сооружения, объекта незавершенного строительства (при отсутствии адреса) в структурированном в соответствии с федеральной информационной адресной системой виде	Российская Федерация, город Севастополь, Верхне-Садовое с, Севастопольская ул, д 107
5.2.	Дополнительные сведения о местоположении	-
6.	Иные сведения	-

3. Пояснения к сведениям об объекте недвижимости с кадастровым номером 91:04:022001:1307 :

1.	-

Описание местоположения зданий, сооружений, объектов незавершенного строительства на земельном участке

**1. Сведения о характерных точках контура объекта недвижимости
с кадастровым номером : 91:04:022001:1308 :**

Система координат СК-63, зона 4

Зона № 4

Обозначение характерных точек контура	Содержатся в Едином государственном реестре недвижимости			Определены в ходе выполнения комплексных кадастровых работ			Метод опреде ления коор динат	Формулы, примененные для расчета средней квадратической погрешности определения координат характерных точек (Mt), м, с подставленными в такие формулы значениями и итоговые (вычисленные) значения Mt, м
	Координаты, м		Ради ус, м	Координаты, м		Ради ус, м		
	X	Y	R	X	Y	R		
1	2	3	4	5	6	7	8	9
н4270	-	-	-	4941755.7 9	4394869.8 6	-	Метод спутниковых геодезически х измерений (определени й)	$Mt = \sqrt{\Delta \Sigma \int \pm 1/4 1/2 3/4 123 n}$
н4280	-	-	-	4941762.0 8	4394869.8 1	-	Метод спутниковых геодезически х измерений (определени й)	$Mt = \sqrt{\Delta \Sigma \int \pm 1/4 1/2 3/4 123 n}$
н4290	-	-	-	4941762.1 1	4394873.7 8	-	Метод спутниковых геодезически х измерений (определени й)	$Mt = \sqrt{\Delta \Sigma \int \pm 1/4 1/2 3/4 123 n}$
н4300	-	-	-	4941755.8 2	4394873.8 3	-	Метод спутниковых геодезически х измерений (определени й)	$Mt = \sqrt{\Delta \Sigma \int \pm 1/4 1/2 3/4 123 n}$
н4270	-	-	-	4941755.7 9	4394869.8 6	-	Метод спутниковых геодезически х измерений (определени й)	$Mt = \sqrt{\Delta \Sigma \int \pm 1/4 1/2 3/4 123 n}$

**2. Сведения о характеристиках объекта недвижимости
с кадастровым номером : 91:04:022001:1308 :**

№ п/п	Наименование характеристики	Значение характеристики
1	2	3
1.	Вид объекта недвижимости	здание
2.	Ранее присвоенный государственный учетный номер (инвентарный) здания, сооружения, объекта незавершенного строительства	-
3.	Кадастровый номер земельного участка (земельных участков), в границах которого (которых) расположены здание, сооружение, объект незавершенного строительства	91:04:022002:77

2. Сведения о характеристиках объекта недвижимости с кадастровым номером : 91:04:022001:1308 :

№ п/п	Наименование характеристики	Значение характеристики
1	2	3
4.	Уникальный учетный номер кадастрового квартала, в границах которого расположены здание, сооружение, объект незавершенного строительства	91:04:022002
5.	Адрес здания, сооружения, объекта незавершенного строительства	-
5.1.	Сведения о местоположении здания, сооружения, объекта незавершенного строительства (при отсутствии адреса) в структурированном в соответствии с федеральной информационной адресной системой виде	Российская Федерация, город Севастополь, Верхне-Садовое с, Севастопольская ул, д 107
5.2.	Дополнительные сведения о местоположении	-
6.	Иные сведения	-

3. Пояснения к сведениям об объекте недвижимости с кадастровым номером 91:04:022001:1308 :

1.	-

Описание местоположения зданий, сооружений, объектов незавершенного строительства на земельном участке

**1. Сведения о характерных точках контура объекта недвижимости
с кадастровым номером : 91:04:022001:1323 :**

Система координат СК-63, зона 4

Зона № 4

Обозначение характерных точек контура	Содержатся в Едином государственном реестре недвижимости			Определены в ходе выполнения комплексных кадастровых работ			Метод опреде ления коор динат	Формулы, примененные для расчета средней квадратической погрешности определения координат характерных точек (Mt), м, с подставленными в такие формулы значениями и итоговые (вычисленные) значения Mt, м
	Координаты, м		Ради ус, м	Координаты, м		Ради ус, м		
	X	Y	R	X	Y	R		
1	2	3	4	5	6	7	8	9
н431О	-	-	-	4941785.9 5	4395025.3 5	-	Метод спутниковых геодезически х измерений (определени й)	$Mt = \sqrt{\Delta \Sigma \int \pm 1/4 1/2 3/4 123 n}$
н432О	-	-	-	4941792.3 0	4395022.1 5	-	Метод спутниковых геодезически х измерений (определени й)	$Mt = \sqrt{\Delta \Sigma \int \pm 1/4 1/2 3/4 123 n}$
н433О	-	-	-	4941796.1 4	4395029.7 7	-	Метод спутниковых геодезически х измерений (определени й)	$Mt = \sqrt{\Delta \Sigma \int \pm 1/4 1/2 3/4 123 n}$
н434О	-	-	-	4941789.8 0	4395032.9 7	-	Метод спутниковых геодезически х измерений (определени й)	$Mt = \sqrt{\Delta \Sigma \int \pm 1/4 1/2 3/4 123 n}$
н431О	-	-	-	4941785.9 5	4395025.3 5	-	Метод спутниковых геодезически х измерений (определени й)	$Mt = \sqrt{\Delta \Sigma \int \pm 1/4 1/2 3/4 123 n}$

**2. Сведения о характеристиках объекта недвижимости
с кадастровым номером : 91:04:022001:1323 :**

№ п/п	Наименование характеристики	Значение характеристики
1	2	3
1.	Вид объекта недвижимости	здание
2.	Ранее присвоенный государственный учетный номер (инвентарный) здания, сооружения, объекта незавершенного строительства	-
3.	Кадастровый номер земельного участка (земельных участков), в границах которого (которых) расположены здание, сооружение, объект незавершенного строительства	91:04:022002:303

2. Сведения о характеристиках объекта недвижимости с кадастровым номером : 91:04:022001:1323 :

№ п/п	Наименование характеристики	Значение характеристики
1	2	3
4.	Уникальный учетный номер кадастрового квартала, в границах которого расположены здание, сооружение, объект незавершенного строительства	91:04:022002
5.	Адрес здания, сооружения, объекта незавершенного строительства	-
5.1.	Сведения о местоположении здания, сооружения, объекта незавершенного строительства (при отсутствии адреса) в структурированном в соответствии с федеральной информационной адресной системой виде	Российская Федерация, город Севастополь, Верхне-Садовое с, Севастопольская ул, д 95
5.2.	Дополнительные сведения о местоположении	-
6.	Иные сведения	-

3. Пояснения к сведениям об объекте недвижимости с кадастровым номером 91:04:022001:1323 :

1.	-

Описание местоположения зданий, сооружений, объектов незавершенного строительства на земельном участке

**1. Сведения о характерных точках контура объекта недвижимости
с кадастровым номером : 91:04:022001:1325 :**

Система координат СК-63, зона 4

Зона № 4

Обозначение характерных точек контура	Содержатся в Едином государственном реестре недвижимости			Определены в ходе выполнения комплексных кадастровых работ			Метод опреде ления коор динат	Формулы, примененные для расчета средней квадратической погрешности определения координат характерных точек (Mt), м, с подставленными в такие формулы значениями и итоговые (вычисленные) значения Mt, м
	Координаты, м		Ради ус, м	Координаты, м		Ради ус, м		
	X	Y	R	X	Y	R		
1	2	3	4	5	6	7	8	9
н4350	-	-	-	4941791.9 8	4395019.7 2	-	Метод спутниковых геодезически х измерений (определени й)	$Mt = \sqrt{\Delta \Sigma \int \pm 1/4 1/2 3/4 123 n}$
н4360	-	-	-	4941790.5 6	4395015.4 2	-	Метод спутниковых геодезически х измерений (определени й)	$Mt = \sqrt{\Delta \Sigma \int \pm 1/4 1/2 3/4 123 n}$
н4370	-	-	-	4941780.6 4	4395018.7 0	-	Метод спутниковых геодезически х измерений (определени й)	$Mt = \sqrt{\Delta \Sigma \int \pm 1/4 1/2 3/4 123 n}$
н4380	-	-	-	4941782.0 5	4395023.0 0	-	Метод спутниковых геодезически х измерений (определени й)	$Mt = \sqrt{\Delta \Sigma \int \pm 1/4 1/2 3/4 123 n}$
н4350	-	-	-	4941791.9 8	4395019.7 2	-	Метод спутниковых геодезически х измерений (определени й)	$Mt = \sqrt{\Delta \Sigma \int \pm 1/4 1/2 3/4 123 n}$

**2. Сведения о характеристиках объекта недвижимости
с кадастровым номером : 91:04:022001:1325 :**

№ п/п	Наименование характеристики	Значение характеристики
1	2	3
1.	Вид объекта недвижимости	здание
2.	Ранее присвоенный государственный учетный номер (инвентарный) здания, сооружения, объекта незавершенного строительства	-
3.	Кадастровый номер земельного участка (земельных участков), в границах которого (которых) расположены здание, сооружение, объект незавершенного строительства	91:04:022002:303

2. Сведения о характеристиках объекта недвижимости с кадастровым номером : 91:04:022001:1325 :

№ п/п	Наименование характеристики	Значение характеристики
1	2	3
4.	Уникальный учетный номер кадастрового квартала, в границах которого расположены здание, сооружение, объект незавершенного строительства	91:04:022002
5.	Адрес здания, сооружения, объекта незавершенного строительства	-
5.1.	Сведения о местоположении здания, сооружения, объекта незавершенного строительства (при отсутствии адреса) в структурированном в соответствии с федеральной информационной адресной системой виде	Российская Федерация, город Севастополь, Верхне-Садовое с, Севастопольская ул, д 95
5.2.	Дополнительные сведения о местоположении	-
6.	Иные сведения	-

3. Пояснения к сведениям об объекте недвижимости с кадастровым номером 91:04:022001:1325 :

1.	-

Описание местоположения зданий, сооружений, объектов незавершенного строительства на земельном участке

**1. Сведения о характерных точках контура объекта недвижимости
с кадастровым номером : 91:04:022001:1326 :**

Система координат СК-63, зона 4

Зона № 4

Обозначение характерных точек контура	Содержатся в Едином государственном реестре недвижимости			Определены в ходе выполнения комплексных кадастровых работ			Метод опреде ления коор динат	Формулы, примененные для расчета средней квадратической погрешности определения координат характерных точек (Mt), м, с подставленными в такие формулы значениями и итоговые (вычисленные) значения Mt, м
	Координаты, м		Ради ус, м	Координаты, м		Ради ус, м		
	X	Y	R	X	Y	R		
1	2	3	4	5	6	7	8	9
н4390	-	-	-	4941787.7 7	4395034.8 6	-	Метод спутниковых геодезически х измерений (определени й)	$Mt = \sqrt{\Delta \Sigma \int \pm 1/4 1/2 3/4 123 n}$
н4400	-	-	-	4941789.1 9	4395039.3 0	-	Метод спутниковых геодезически х измерений (определени й)	$Mt = \sqrt{\Delta \Sigma \int \pm 1/4 1/2 3/4 123 n}$
н4410	-	-	-	4941783.2 4	4395041.2 1	-	Метод спутниковых геодезически х измерений (определени й)	$Mt = \sqrt{\Delta \Sigma \int \pm 1/4 1/2 3/4 123 n}$
н4420	-	-	-	4941781.8 2	4395036.7 7	-	Метод спутниковых геодезически х измерений (определени й)	$Mt = \sqrt{\Delta \Sigma \int \pm 1/4 1/2 3/4 123 n}$
н4390	-	-	-	4941787.7 7	4395034.8 6	-	Метод спутниковых геодезически х измерений (определени й)	$Mt = \sqrt{\Delta \Sigma \int \pm 1/4 1/2 3/4 123 n}$

**2. Сведения о характеристиках объекта недвижимости
с кадастровым номером : 91:04:022001:1326 :**

№ п/п	Наименование характеристики	Значение характеристики
1	2	3
1.	Вид объекта недвижимости	здание
2.	Ранее присвоенный государственный учетный номер (инвентарный) здания, сооружения, объекта незавершенного строительства	-
3.	Кадастровый номер земельного участка (земельных участков), в границах которого (которых) расположены здание, сооружение, объект незавершенного строительства	91:04:022002:303

2. Сведения о характеристиках объекта недвижимости с кадастровым номером : 91:04:022001:1326 :

№ п/п	Наименование характеристики	Значение характеристики
1	2	3
4.	Уникальный учетный номер кадастрового квартала, в границах которого расположены здание, сооружение, объект незавершенного строительства	91:04:022002
5.	Адрес здания, сооружения, объекта незавершенного строительства	-
5.1.	Сведения о местоположении здания, сооружения, объекта незавершенного строительства (при отсутствии адреса) в структурированном в соответствии с федеральной информационной адресной системой виде	Российская Федерация, город Севастополь, Верхне-Садовое с, Севастопольская ул, д 95
5.2.	Дополнительные сведения о местоположении	-
6.	Иные сведения	-

3. Пояснения к сведениям об объекте недвижимости с кадастровым номером 91:04:022001:1326 :

1.	-

Описание местоположения зданий, сооружений, объектов незавершенного строительства на земельном участке

1. Сведения о характерных точках контура объекта недвижимости с кадастровым номером : 91:04:022001:133 :

Система координат СК-63, зона 4

Зона № 4

Обозначение характерных точек контура	Содержатся в Едином государственном реестре недвижимости			Определены в ходе выполнения комплексных кадастровых работ			Метод определения координат	Формулы, примененные для расчета средней квадратической погрешности определения координат характерных точек (Mt), м, с подставленными в такие формулы значениями и итоговые (вычисленные) значения Mt, м
	Координаты, м		Радиус, м	Координаты, м		Радиус, м		
	X	Y	R	X	Y	R		
1	2	3	4	5	6	7	8	9
н4430	-	-	-	4941868.9 7	4395719.1 5	-	Метод спутниковых геодезических измерений (определений)	$Mt = \sqrt{\Delta \Sigma \int \pm 1/4 1/2 3/4 123 n}$
н4440	-	-	-	4941867.0 0	4395710.3 2	-	Метод спутниковых геодезических измерений (определений)	$Mt = \sqrt{\Delta \Sigma \int \pm 1/4 1/2 3/4 123 n}$
н4450	-	-	-	4941855.2 6	4395712.9 4	-	Метод спутниковых геодезических измерений (определений)	$Mt = \sqrt{\Delta \Sigma \int \pm 1/4 1/2 3/4 123 n}$
н4460	-	-	-	4941857.2 3	4395721.7 8	-	Метод спутниковых геодезических измерений (определений)	$Mt = \sqrt{\Delta \Sigma \int \pm 1/4 1/2 3/4 123 n}$
н4430	-	-	-	4941868.9 7	4395719.1 5	-	Метод спутниковых геодезических измерений (определений)	$Mt = \sqrt{\Delta \Sigma \int \pm 1/4 1/2 3/4 123 n}$

2. Сведения о характеристиках объекта недвижимости с кадастровым номером : 91:04:022001:133 :

№ п/п	Наименование характеристики	Значение характеристики
1	2	3
1.	Вид объекта недвижимости	здание
2.	Ранее присвоенный государственный учетный номер (инвентарный) здания, сооружения, объекта незавершенного строительства	-
3.	Кадастровый номер земельного участка (земельных участков), в границах которого (которых) расположены здание, сооружение, объект незавершенного строительства	91:04:022002:76

2. Сведения о характеристиках объекта недвижимости с кадастровым номером : 91:04:022001:133 :

№ п/п	Наименование характеристики	Значение характеристики
1	2	3
4.	Уникальный учетный номер кадастрового квартала, в границах которого расположены здание, сооружение, объект незавершенного строительства	91:04:022002
5.	Адрес здания, сооружения, объекта незавершенного строительства	-
5.1.	Сведения о местоположении здания, сооружения, объекта незавершенного строительства (при отсутствии адреса) в структурированном в соответствии с федеральной информационной адресной системой виде	Российская Федерация, 299802, город Севастополь, село Верхнесадовое, улица Севастопольская, дом 37
5.2.	Дополнительные сведения о местоположении	-
6.	Иные сведения	-

3. Пояснения к сведениям об объекте недвижимости с кадастровым номером 91:04:022001:133 :

1.	-

Описание местоположения зданий, сооружений, объектов незавершенного строительства на земельном участке

**1. Сведения о характерных точках контура объекта недвижимости
с кадастровым номером : 91:04:022001:1345 :**

Система координат СК-63, зона 4

Зона № 4

Обозначение характерных точек контура	Содержатся в Едином государственном реестре недвижимости			Определены в ходе выполнения комплексных кадастровых работ			Метод опреде ления коор динат	Формулы, примененные для расчета средней квадратической погрешности определения координат характерных точек (Mt), м, с подставленными в такие формулы значениями и итоговые (вычисленные) значения Mt, м
	Координаты, м		Ради ус, м	Координаты, м		Ради ус, м		
	X	Y	R	X	Y	R		
1	2	3	4	5	6	7	8	9
н4470	-	-	-	4941748.6 2	4394853.2 9	-	Метод спутниковых геодезически х измерений (определени й)	$Mt = \sqrt{\Delta \Sigma \int \pm 1/4 1/2 3/4 123 n}$
н4480	-	-	-	4941748.8 4	4394849.4 5	-	Метод спутниковых геодезически х измерений (определени й)	$Mt = \sqrt{\Delta \Sigma \int \pm 1/4 1/2 3/4 123 n}$
н4490	-	-	-	4941745.7 2	4394849.2 7	-	Метод спутниковых геодезически х измерений (определени й)	$Mt = \sqrt{\Delta \Sigma \int \pm 1/4 1/2 3/4 123 n}$
н4500	-	-	-	4941745.4 9	4394853.1 1	-	Метод спутниковых геодезически х измерений (определени й)	$Mt = \sqrt{\Delta \Sigma \int \pm 1/4 1/2 3/4 123 n}$
н4470	-	-	-	4941748.6 2	4394853.2 9	-	Метод спутниковых геодезически х измерений (определени й)	$Mt = \sqrt{\Delta \Sigma \int \pm 1/4 1/2 3/4 123 n}$

**2. Сведения о характеристиках объекта недвижимости
с кадастровым номером : 91:04:022001:1345 :**

№ п/п	Наименование характеристики	Значение характеристики
1	2	3
1.	Вид объекта недвижимости	здание
2.	Ранее присвоенный государственный учетный номер (инвентарный) здания, сооружения, объекта незавершенного строительства	-
3.	Кадастровый номер земельного участка (земельных участков), в границах которого (которых) расположены здание, сооружение, объект незавершенного строительства	91:04:022001:480

2. Сведения о характеристиках объекта недвижимости с кадастровым номером : 91:04:022001:1345 :

№ п/п	Наименование характеристики	Значение характеристики
1	2	3
4.	Уникальный учетный номер кадастрового квартала, в границах которого расположены здание, сооружение, объект незавершенного строительства	91:04:022002
5.	Адрес здания, сооружения, объекта незавершенного строительства	-
5.1.	Сведения о местоположении здания, сооружения, объекта незавершенного строительства (при отсутствии адреса) в структурированном в соответствии с федеральной информационной адресной системой виде	Российская Федерация, город Севастополь, Верхне-Садовое с, Севастопольская ул, д 109
5.2.	Дополнительные сведения о местоположении	-
6.	Иные сведения	-

3. Пояснения к сведениям об объекте недвижимости с кадастровым номером 91:04:022001:1345 :

1.	-

Описание местоположения зданий, сооружений, объектов незавершенного строительства на земельном участке

**1. Сведения о характерных точках контура объекта недвижимости
с кадастровым номером : 91:04:022001:1346 :**

Система координат СК-63, зона 4

Зона № 4

Обозначение характерных точек контура	Содержатся в Едином государственном реестре недвижимости			Определены в ходе выполнения комплексных кадастровых работ			Метод опреде ления коор динат	Формулы, примененные для расчета средней квадратической погрешности определения координат характерных точек (Mt), м, с подставленными в такие формулы значениями и итоговые (вычисленные) значения Mt, м
	Координаты, м		Ради ус, м	Координаты, м		Ради ус, м		
	X	Y	R	X	Y	R		
1	2	3	4	5	6	7	8	9
н4470	-	-	-	4941748.6 2	4394853.2 9	-	Метод спутниковых геодезически х измерений (определени й)	$Mt = \sqrt{\Delta \Sigma \int \pm 1/4 1/2 3/4 123 n}$
н4510	-	-	-	4941750.3 7	4394853.4 0	-	Метод спутниковых геодезически х измерений (определени й)	$Mt = \sqrt{\Delta \Sigma \int \pm 1/4 1/2 3/4 123 n}$
н4520	-	-	-	4941750.5 9	4394849.5 6	-	Метод спутниковых геодезически х измерений (определени й)	$Mt = \sqrt{\Delta \Sigma \int \pm 1/4 1/2 3/4 123 n}$
н4480	-	-	-	4941748.8 4	4394849.4 5	-	Метод спутниковых геодезически х измерений (определени й)	$Mt = \sqrt{\Delta \Sigma \int \pm 1/4 1/2 3/4 123 n}$
н4470	-	-	-	4941748.6 2	4394853.2 9	-	Метод спутниковых геодезически х измерений (определени й)	$Mt = \sqrt{\Delta \Sigma \int \pm 1/4 1/2 3/4 123 n}$

**2. Сведения о характеристиках объекта недвижимости
с кадастровым номером : 91:04:022001:1346 :**

№ п/п	Наименование характеристики	Значение характеристики
1	2	3
1.	Вид объекта недвижимости	здание
2.	Ранее присвоенный государственный учетный номер (инвентарный) здания, сооружения, объекта незавершенного строительства	-
3.	Кадастровый номер земельного участка (земельных участков), в границах которого (которых) расположены здание, сооружение, объект незавершенного строительства	91:04:022001:480

2. Сведения о характеристиках объекта недвижимости с кадастровым номером : 91:04:022001:1346 :

№ п/п	Наименование характеристики	Значение характеристики
1	2	3
4.	Уникальный учетный номер кадастрового квартала, в границах которого расположены здание, сооружение, объект незавершенного строительства	91:04:022002
5.	Адрес здания, сооружения, объекта незавершенного строительства	-
5.1.	Сведения о местоположении здания, сооружения, объекта незавершенного строительства (при отсутствии адреса) в структурированном в соответствии с федеральной информационной адресной системой виде	Российская Федерация, город Севастополь, Верхне-Садовое с, Севастопольская ул, д 109
5.2.	Дополнительные сведения о местоположении	-
6.	Иные сведения	-

3. Пояснения к сведениям об объекте недвижимости с кадастровым номером 91:04:022001:1346 :

1.	-

Описание местоположения зданий, сооружений, объектов незавершенного строительства на земельном участке

**1. Сведения о характерных точках контура объекта недвижимости
с кадастровым номером : 91:04:022001:1347 :**

Система координат СК-63, зона 4

Зона № 4

Обозначение характерных точек контура	Содержатся в Едином государственном реестре недвижимости			Определены в ходе выполнения комплексных кадастровых работ			Метод опреде ления коор динат	Формулы, примененные для расчета средней квадратической погрешности определения координат характерных точек (Mt), м, с подставленными в такие формулы значениями и итоговые (вычисленные) значения Mt, м
	Координаты, м		Ради ус, м	Координаты, м		Ради ус, м		
	X	Y	R	X	Y	R		
1	2	3	4	5	6	7	8	9
н4530	-	-	-	4941864.4 5	4395756.4 4	-	Метод спутниковых геодезически х измерений (определени й)	$Mt = \sqrt{\Delta \Sigma \int \pm 1/4 1/2 3/4 123 n}$
н4540	-	-	-	4941876.2 8	4395755.4 9	-	Метод спутниковых геодезически х измерений (определени й)	$Mt = \sqrt{\Delta \Sigma \int \pm 1/4 1/2 3/4 123 n}$
н4550	-	-	-	4941877.8 6	4395775.1 9	-	Метод спутниковых геодезически х измерений (определени й)	$Mt = \sqrt{\Delta \Sigma \int \pm 1/4 1/2 3/4 123 n}$
н4560	-	-	-	4941866.0 4	4395776.1 4	-	Метод спутниковых геодезически х измерений (определени й)	$Mt = \sqrt{\Delta \Sigma \int \pm 1/4 1/2 3/4 123 n}$
н4530	-	-	-	4941864.4 5	4395756.4 4	-	Метод спутниковых геодезически х измерений (определени й)	$Mt = \sqrt{\Delta \Sigma \int \pm 1/4 1/2 3/4 123 n}$

**2. Сведения о характеристиках объекта недвижимости
с кадастровым номером : 91:04:022001:1347 :**

№ п/п	Наименование характеристики	Значение характеристики
1	2	3
1.	Вид объекта недвижимости	здание
2.	Ранее присвоенный государственный учетный номер (инвентарный) здания, сооружения, объекта незавершенного строительства	-
3.	Кадастровый номер земельного участка (земельных участков), в границах которого (которых) расположены здание, сооружение, объект незавершенного строительства	91:04:022002:377

2. Сведения о характеристиках объекта недвижимости с кадастровым номером : 91:04:022001:1347 :

№ п/п	Наименование характеристики	Значение характеристики
1	2	3
4.	Уникальный учетный номер кадастрового квартала, в границах которого расположены здание, сооружение, объект незавершенного строительства	91:04:022002
5.	Адрес здания, сооружения, объекта незавершенного строительства	-
5.1.	Сведения о местоположении здания, сооружения, объекта незавершенного строительства (при отсутствии адреса) в структурированном в соответствии с федеральной информационной адресной системой виде	Российская Федерация, город Севастополь, Верхне-Садовое с, Севастопольская ул, д 35А
5.2.	Дополнительные сведения о местоположении	-
6.	Иные сведения	-

3. Пояснения к сведениям об объекте недвижимости с кадастровым номером 91:04:022001:1347 :

1.	-

Описание местоположения зданий, сооружений, объектов незавершенного строительства на земельном участке

**1. Сведения о характерных точках контура объекта недвижимости
с кадастровым номером : 91:04:022001:140 :**

Система координат СК-63, зона 4

Зона № 4

Обозначение характерных точек контура	Содержатся в Едином государственном реестре недвижимости			Определены в ходе выполнения комплексных кадастровых работ			Метод опреде ления коор динат	Формулы, примененные для расчета средней квадратической погрешности определения координат характерных точек (Mt), м, с подставленными в такие формулы значениями и итоговые (вычисленные) значения Mt, м
	Координаты, м		Ради ус, м	Координаты, м		Ради ус, м		
	X	Y	R	X	Y	R		
1	2	3	4	5	6	7	8	9
н4570	-	-	-	4941851.2 5	4395578.6 2	-	Метод спутниковых геодезически х измерений (определени й)	$Mt = \sqrt{\Delta \Sigma \int \pm 1/4 1/2 3/4 123 n}$
н4580	-	-	-	4941858.7 2	4395577.9 4	-	Метод спутниковых геодезически х измерений (определени й)	$Mt = \sqrt{\Delta \Sigma \int \pm 1/4 1/2 3/4 123 n}$
н4590	-	-	-	4941857.9 6	4395569.5 1	-	Метод спутниковых геодезически х измерений (определени й)	$Mt = \sqrt{\Delta \Sigma \int \pm 1/4 1/2 3/4 123 n}$
н4600	-	-	-	4941850.4 9	4395570.1 9	-	Метод спутниковых геодезически х измерений (определени й)	$Mt = \sqrt{\Delta \Sigma \int \pm 1/4 1/2 3/4 123 n}$
н4570	-	-	-	4941851.2 5	4395578.6 2	-	Метод спутниковых геодезически х измерений (определени й)	$Mt = \sqrt{\Delta \Sigma \int \pm 1/4 1/2 3/4 123 n}$

**2. Сведения о характеристиках объекта недвижимости
с кадастровым номером : 91:04:022001:140 :**

№ п/п	Наименование характеристики	Значение характеристики
1	2	3
1.	Вид объекта недвижимости	здание
2.	Ранее присвоенный государственный учетный номер (инвентарный) здания, сооружения, объекта незавершенного строительства	-
3.	Кадастровый номер земельного участка (земельных участков), в границах которого (которых) расположены здание, сооружение, объект незавершенного строительства	-

2. Сведения о характеристиках объекта недвижимости с кадастровым номером : 91:04:022001:140 :

№ п/п	Наименование характеристики	Значение характеристики
1	2	3
4.	Уникальный учетный номер кадастрового квартала, в границах которого расположены здание, сооружение, объект незавершенного строительства	91:04:022002
5.	Адрес здания, сооружения, объекта незавершенного строительства	-
5.1.	Сведения о местоположении здания, сооружения, объекта незавершенного строительства (при отсутствии адреса) в структурированном в соответствии с федеральной информационной адресной системой виде	Российская Федерация, 299802, город Севастополь, село Верхнесадовое, улица Севастопольская, дом 49
5.2.	Дополнительные сведения о местоположении	-
6.	Иные сведения	-

3. Пояснения к сведениям об объекте недвижимости с кадастровым номером 91:04:022001:140 :

1.	-

Описание местоположения зданий, сооружений, объектов незавершенного строительства на земельном участке

**1. Сведения о характерных точках контура объекта недвижимости
с кадастровым номером : 91:04:022001:1652 :**

Система координат СК-63, зона 4

Зона № 4

Обозначение характерных точек контура	Содержатся в Едином государственном реестре недвижимости			Определены в ходе выполнения комплексных кадастровых работ			Метод опреде ления коор динат	Формулы, примененные для расчета средней квадратической погрешности определения координат характерных точек (Mt), м, с подставленными в такие формулы значениями и итоговые (вычисленные) значения Mt, м
	Координаты, м		Ради ус, м	Координаты, м		Ради ус, м		
	X	Y	R	X	Y	R		
1	2	3	4	5	6	7	8	9
н461О	-	-	-	4941830.4 0	4395718.6 4	-	Метод спутниковых геодезически х измерений (определени й)	$Mt = \sqrt{\Delta \Sigma \int \pm 1/4 1/2 3/4 123 n}$
н462О	-	-	-	4941830.7 9	4395733.7 4	-	Метод спутниковых геодезически х измерений (определени й)	$Mt = \sqrt{\Delta \Sigma \int \pm 1/4 1/2 3/4 123 n}$
н463О	-	-	-	4941810.9 7	4395734.2 4	-	Метод спутниковых геодезически х измерений (определени й)	$Mt = \sqrt{\Delta \Sigma \int \pm 1/4 1/2 3/4 123 n}$
н464О	-	-	-	4941810.5 9	4395719.1 5	-	Метод спутниковых геодезически х измерений (определени й)	$Mt = \sqrt{\Delta \Sigma \int \pm 1/4 1/2 3/4 123 n}$
н461О	-	-	-	4941830.4 0	4395718.6 4	-	Метод спутниковых геодезически х измерений (определени й)	$Mt = \sqrt{\Delta \Sigma \int \pm 1/4 1/2 3/4 123 n}$

**2. Сведения о характеристиках объекта недвижимости
с кадастровым номером : 91:04:022001:1652 :**

№ п/п	Наименование характеристики	Значение характеристики
1	2	3
1.	Вид объекта недвижимости	здание
2.	Ранее присвоенный государственный учетный номер (инвентарный) здания, сооружения, объекта незавершенного строительства	-
3.	Кадастровый номер земельного участка (земельных участков), в границах которого (которых) расположены здание, сооружение, объект незавершенного строительства	-

2. Сведения о характеристиках объекта недвижимости с кадастровым номером : 91:04:022001:1652 :

№ п/п	Наименование характеристики	Значение характеристики
1	2	3
4.	Уникальный учетный номер кадастрового квартала, в границах которого расположены здание, сооружение, объект незавершенного строительства	91:04:022002
5.	Адрес здания, сооружения, объекта незавершенного строительства	-
5.1.	Сведения о местоположении здания, сооружения, объекта незавершенного строительства (при отсутствии адреса) в структурированном в соответствии с федеральной информационной адресной системой виде	Российская Федерация, город Севастополь, село Верхнесадовое, улица Севастопольская, дом 37А
5.2.	Дополнительные сведения о местоположении	-
6.	Иные сведения	-

3. Пояснения к сведениям об объекте недвижимости с кадастровым номером 91:04:022001:1652 :

1.	-

Описание местоположения зданий, сооружений, объектов незавершенного строительства на земельном участке

1. Сведения о характерных точках контура объекта недвижимости с кадастровым номером : 91:04:022001:175 :

Система координат СК-63, зона 4

Зона № 4

Обозначение характерных точек контура	Содержатся в Едином государственном реестре недвижимости			Определены в ходе выполнения комплексных кадастровых работ			Метод определения координат	Формулы, примененные для расчета средней квадратической погрешности определения координат характерных точек (Mt), м, с подставленными в такие формулы значениями и итоговые (вычисленные) значения Mt, м
	Координаты, м		Радиус, м	Координаты, м		Радиус, м		
	X	Y	R	X	Y	R		
1	2	3	4	5	6	7	8	9
н4650	-	-	-	4941845.6 1	4395751.0 9	-	Метод спутниковых геодезических измерений (определений)	$Mt = \sqrt{\Delta \Sigma \int \pm 1/4 1/2 3/4 123 n}$
н4660	-	-	-	4941845.7 8	4395756.2 7	-	Метод спутниковых геодезических измерений (определений)	$Mt = \sqrt{\Delta \Sigma \int \pm 1/4 1/2 3/4 123 n}$
н4670	-	-	-	4941840.6 8	4395756.4 4	-	Метод спутниковых геодезических измерений (определений)	$Mt = \sqrt{\Delta \Sigma \int \pm 1/4 1/2 3/4 123 n}$
н4680	-	-	-	4941840.5 1	4395751.2 6	-	Метод спутниковых геодезических измерений (определений)	$Mt = \sqrt{\Delta \Sigma \int \pm 1/4 1/2 3/4 123 n}$
н4650	-	-	-	4941845.6 1	4395751.0 9	-	Метод спутниковых геодезических измерений (определений)	$Mt = \sqrt{\Delta \Sigma \int \pm 1/4 1/2 3/4 123 n}$

2. Сведения о характеристиках объекта недвижимости с кадастровым номером : 91:04:022001:175 :

№ п/п	Наименование характеристики	Значение характеристики
1	2	3
1.	Вид объекта недвижимости	здание
2.	Ранее присвоенный государственный учетный номер (инвентарный) здания, сооружения, объекта незавершенного строительства	-
3.	Кадастровый номер земельного участка (земельных участков), в границах которого (которых) расположены здание, сооружение, объект незавершенного строительства	91:04:022002:105

2. Сведения о характеристиках объекта недвижимости с кадастровым номером : 91:04:022001:175 :

№ п/п	Наименование характеристики	Значение характеристики
1	2	3
4.	Уникальный учетный номер кадастрового квартала, в границах которого расположены здание, сооружение, объект незавершенного строительства	91:04:022002
5.	Адрес здания, сооружения, объекта незавершенного строительства	-
5.1.	Сведения о местоположении здания, сооружения, объекта незавершенного строительства (при отсутствии адреса) в структурированном в соответствии с федеральной информационной адресной системой виде	Российская Федерация, город Севастополь, село Верхнесадовое, улица Севастопольская, дом 356
5.2.	Дополнительные сведения о местоположении	-
6.	Иные сведения	-

3. Пояснения к сведениям об объекте недвижимости с кадастровым номером 91:04:022001:175 :

1.	-

Описание местоположения зданий, сооружений, объектов незавершенного строительства на земельном участке

1. Сведения о характерных точках контура объекта недвижимости с кадастровым номером : 91:04:022001:184 :

Система координат СК-63, зона 4

Зона № 4

Обозначение характерных точек контура	Содержатся в Едином государственном реестре недвижимости			Определены в ходе выполнения комплексных кадастровых работ			Метод определения координат	Формулы, примененные для расчета средней квадратической погрешности определения координат характерных точек (Mt), м, с подставленными в такие формулы значениями и итоговые (вычисленные) значения Mt, м
	Координаты, м		Радиус, м	Координаты, м		Радиус, м		
	X	Y	R	X	Y	R		
1	2	3	4	5	6	7	8	9
н469О	-	-	-	4941840.1 7	4395234.6 8	-	Метод спутниковых геодезических измерений (определений)	$Mt = \sqrt{\Delta \Sigma \int \pm 1/4 1/2 3/4 123 n}$
н470О	-	-	-	4941847.7 2	4395234.6 3	-	Метод спутниковых геодезических измерений (определений)	$Mt = \sqrt{\Delta \Sigma \int \pm 1/4 1/2 3/4 123 n}$
н471О	-	-	-	4941847.6 7	4395226.0 8	-	Метод спутниковых геодезических измерений (определений)	$Mt = \sqrt{\Delta \Sigma \int \pm 1/4 1/2 3/4 123 n}$
н472О	-	-	-	4941840.1 1	4395226.1 3	-	Метод спутниковых геодезических измерений (определений)	$Mt = \sqrt{\Delta \Sigma \int \pm 1/4 1/2 3/4 123 n}$
н469О	-	-	-	4941840.1 7	4395234.6 8	-	Метод спутниковых геодезических измерений (определений)	$Mt = \sqrt{\Delta \Sigma \int \pm 1/4 1/2 3/4 123 n}$

2. Сведения о характеристиках объекта недвижимости с кадастровым номером : 91:04:022001:184 :

№ п/п	Наименование характеристики	Значение характеристики
1	2	3
1.	Вид объекта недвижимости	здание
2.	Ранее присвоенный государственный учетный номер (инвентарный) здания, сооружения, объекта незавершенного строительства	-
3.	Кадастровый номер земельного участка (земельных участков), в границах которого (которых) расположены здание, сооружение, объект незавершенного строительства	91:04:022002:100

2. Сведения о характеристиках объекта недвижимости с кадастровым номером : 91:04:022001:184 :

№ п/п	Наименование характеристики	Значение характеристики
1	2	3
4.	Уникальный учетный номер кадастрового квартала, в границах которого расположены здание, сооружение, объект незавершенного строительства	91:04:022002
5.	Адрес здания, сооружения, объекта незавершенного строительства	-
5.1.	Сведения о местоположении здания, сооружения, объекта незавершенного строительства (при отсутствии адреса) в структурированном в соответствии с федеральной информационной адресной системой виде	Российская Федерация, город Севастополь, Нахимовский р-н, с. Верхнесадовое, ул. Севастопольская, д. № 73
5.2.	Дополнительные сведения о местоположении	-
6.	Иные сведения	-

3. Пояснения к сведениям об объекте недвижимости с кадастровым номером 91:04:022001:184 :

1.	-

**Описание местоположения зданий, сооружений,
объектов незавершенного строительства на земельном участке**

**1. Сведения о характерных точках контура объекта недвижимости
с кадастровым номером : 91:04:022001:195 :**

Система координат СК-63, зона 4

Зона № 4

Обозначение характерных точек контура	Содержатся в Едином государственном реестре недвижимости			Определены в ходе выполнения комплексных кадастровых работ			Метод опреде ления коор динат	Формулы, примененные для расчета средней квадратической погрешности определения координат характерных точек (Mt), м, с подставленными в такие формулы значениями и итоговые (вычисленные) значения Mt, м
	Координаты, м		Ради ус, м	Координаты, м		Ради ус, м		
	X	Y	R	X	Y	R		
1	2	3	4	5	6	7	8	9
н4730	-	-	-	4941768.2 7	4394994.3 7	-	Метод спутниковых геодезически х измерений (определени й)	$Mt = \sqrt{\Delta \Sigma \int \pm 1/4 1/2 3/4 123 n}$
н4740	-	-	-	4941776.8 2	4394990.3 3	-	Метод спутниковых геодезически х измерений (определени й)	$Mt = \sqrt{\Delta \Sigma \int \pm 1/4 1/2 3/4 123 n}$
н4750	-	-	-	4941773.0 6	4394982.3 8	-	Метод спутниковых геодезически х измерений (определени й)	$Mt = \sqrt{\Delta \Sigma \int \pm 1/4 1/2 3/4 123 n}$
н4760	-	-	-	4941764.5 1	4394986.4 1	-	Метод спутниковых геодезически х измерений (определени й)	$Mt = \sqrt{\Delta \Sigma \int \pm 1/4 1/2 3/4 123 n}$
н4730	-	-	-	4941768.2 7	4394994.3 7	-	Метод спутниковых геодезически х измерений (определени й)	$Mt = \sqrt{\Delta \Sigma \int \pm 1/4 1/2 3/4 123 n}$

**2. Сведения о характеристиках объекта недвижимости
с кадастровым номером : 91:04:022001:195 :**

№ п/п	Наименование характеристики	Значение характеристики
1	2	3
1.	Вид объекта недвижимости	здание
2.	Ранее присвоенный государственный учетный номер (инвентарный) здания, сооружения, объекта незавершенного строительства	-
3.	Кадастровый номер земельного участка (земельных участков), в границах которого (которых) расположены здание, сооружение, объект незавершенного строительства	91:04:022002:204

2. Сведения о характеристиках объекта недвижимости с кадастровым номером : 91:04:022001:195 :

№ п/п	Наименование характеристики	Значение характеристики
1	2	3
4.	Уникальный учетный номер кадастрового квартала, в границах которого расположены здание, сооружение, объект незавершенного строительства	91:04:022002
5.	Адрес здания, сооружения, объекта незавершенного строительства	-
5.1.	Сведения о местоположении здания, сооружения, объекта незавершенного строительства (при отсутствии адреса) в структурированном в соответствии с федеральной информационной адресной системой виде	Российская Федерация, 299802, город Севастополь, село Верхнесадовое, улица Севастопольская, дом 99
5.2.	Дополнительные сведения о местоположении	-
6.	Иные сведения	-

3. Пояснения к сведениям об объекте недвижимости с кадастровым номером 91:04:022001:195 :

1.	-

Описание местоположения зданий, сооружений, объектов незавершенного строительства на земельном участке

**1. Сведения о характерных точках контура объекта недвижимости
с кадастровым номером : 91:04:022001:221 :**

Система координат СК-63, зона 4

Зона № 4

Обозначение характерных точек контура	Содержатся в Едином государственном реестре недвижимости			Определены в ходе выполнения комплексных кадастровых работ			Метод опреде ления коор динат	Формулы, примененные для расчета средней квадратической погрешности определения координат характерных точек (Mt), м, с подставленными в такие формулы значениями и итоговые (вычисленные) значения Mt, м
	Координаты, м		Ради ус, м	Координаты, м		Ради ус, м		
	X	Y	R	X	Y	R		
1	2	3	4	5	6	7	8	9
н4770	-	-	-	4941821.8 0	4395675.6 6	-	Метод спутниковых геодезически х измерений (определени й)	$Mt = \sqrt{\Delta \Sigma \int \pm 1/4 1/2 3/4 123 n}$
н4780	-	-	-	4941821.2 8	4395671.5 0	-	Метод спутниковых геодезически х измерений (определени й)	$Mt = \sqrt{\Delta \Sigma \int \pm 1/4 1/2 3/4 123 n}$
н4790	-	-	-	4941808.0 6	4395673.1 5	-	Метод спутниковых геодезически х измерений (определени й)	$Mt = \sqrt{\Delta \Sigma \int \pm 1/4 1/2 3/4 123 n}$
н4800	-	-	-	4941808.5 8	4395677.3 1	-	Метод спутниковых геодезически х измерений (определени й)	$Mt = \sqrt{\Delta \Sigma \int \pm 1/4 1/2 3/4 123 n}$
н4770	-	-	-	4941821.8 0	4395675.6 6	-	Метод спутниковых геодезически х измерений (определени й)	$Mt = \sqrt{\Delta \Sigma \int \pm 1/4 1/2 3/4 123 n}$

**2. Сведения о характеристиках объекта недвижимости
с кадастровым номером : 91:04:022001:221 :**

№ п/п	Наименование характеристики	Значение характеристики
1	2	3
1.	Вид объекта недвижимости	здание
2.	Ранее присвоенный государственный учетный номер (инвентарный) здания, сооружения, объекта незавершенного строительства	-
3.	Кадастровый номер земельного участка (земельных участков), в границах которого (которых) расположены здание, сооружение, объект незавершенного строительства	91:04:022002:375

2. Сведения о характеристиках объекта недвижимости с кадастровым номером : 91:04:022001:221 :

№ п/п	Наименование характеристики	Значение характеристики
1	2	3
4.	Уникальный учетный номер кадастрового квартала, в границах которого расположены здание, сооружение, объект незавершенного строительства	91:04:022002
5.	Адрес здания, сооружения, объекта незавершенного строительства	-
5.1.	Сведения о местоположении здания, сооружения, объекта незавершенного строительства (при отсутствии адреса) в структурированном в соответствии с федеральной информационной адресной системой виде	Российская Федерация, 299802, город Севастополь, село Верхнесадовое, переулок Серноводный, дом 4
5.2.	Дополнительные сведения о местоположении	-
6.	Иные сведения	-

3. Пояснения к сведениям об объекте недвижимости с кадастровым номером 91:04:022001:221 :

1.	-

Описание местоположения зданий, сооружений, объектов незавершенного строительства на земельном участке

**1. Сведения о характерных точках контура объекта недвижимости
с кадастровым номером : 91:04:022001:228 :**

Система координат СК-63, зона 4

Зона № 4

Обозначение характерных точек контура	Содержатся в Едином государственном реестре недвижимости			Определены в ходе выполнения комплексных кадастровых работ			Метод опреде ления коор динат	Формулы, примененные для расчета средней квадратической погрешности определения координат характерных точек (Mt), м, с подставленными в такие формулы значениями и итоговые (вычисленные) значения Mt, м
	Координаты, м		Ради ус, м	Координаты, м		Ради ус, м		
	X	Y	R	X	Y	R		
1	2	3	4	5	6	7	8	9
н481О	-	-	-	4941816.8 7	4395423.9 7	-	Метод спутниковых геодезически х измерений (определени й)	$Mt = \sqrt{\Delta \Sigma \int \pm 1/4 1/2 3/4 123 n}$
н482О	-	-	-	4941823.8 8	4395423.6 3	-	Метод спутниковых геодезически х измерений (определени й)	$Mt = \sqrt{\Delta \Sigma \int \pm 1/4 1/2 3/4 123 n}$
н483О	-	-	-	4941824.3 5	4395433.2 1	-	Метод спутниковых геодезически х измерений (определени й)	$Mt = \sqrt{\Delta \Sigma \int \pm 1/4 1/2 3/4 123 n}$
н484О	-	-	-	4941817.3 4	4395433.5 5	-	Метод спутниковых геодезически х измерений (определени й)	$Mt = \sqrt{\Delta \Sigma \int \pm 1/4 1/2 3/4 123 n}$
н481О	-	-	-	4941816.8 7	4395423.9 7	-	Метод спутниковых геодезически х измерений (определени й)	$Mt = \sqrt{\Delta \Sigma \int \pm 1/4 1/2 3/4 123 n}$

**2. Сведения о характеристиках объекта недвижимости
с кадастровым номером : 91:04:022001:228 :**

№ п/п	Наименование характеристики	Значение характеристики
1	2	3
1.	Вид объекта недвижимости	здание
2.	Ранее присвоенный государственный учетный номер (инвентарный) здания, сооружения, объекта незавершенного строительства	-
3.	Кадастровый номер земельного участка (земельных участков), в границах которого (которых) расположены здание, сооружение, объект незавершенного строительства	91:04:022002:666

2. Сведения о характеристиках объекта недвижимости с кадастровым номером : 91:04:022001:228 :

№ п/п	Наименование характеристики	Значение характеристики
1	2	3
4.	Уникальный учетный номер кадастрового квартала, в границах которого расположены здание, сооружение, объект незавершенного строительства	91:04:022002
5.	Адрес здания, сооружения, объекта незавершенного строительства	-
5.1.	Сведения о местоположении здания, сооружения, объекта незавершенного строительства (при отсутствии адреса) в структурированном в соответствии с федеральной информационной адресной системой виде	Российская Федерация, 299802, город Севастополь, село Верхнесадовое, улица Севастопольская, дом 55
5.2.	Дополнительные сведения о местоположении	-
6.	Иные сведения	-

3. Пояснения к сведениям об объекте недвижимости с кадастровым номером 91:04:022001:228 :

1.	-

Описание местоположения зданий, сооружений, объектов незавершенного строительства на земельном участке

**1. Сведения о характерных точках контура объекта недвижимости
с кадастровым номером : 91:04:022001:234 :**

Система координат СК-63, зона 4

Зона № 4

Обозначение характерных точек контура	Содержатся в Едином государственном реестре недвижимости			Определены в ходе выполнения комплексных кадастровых работ			Метод опреде ления коор динат	Формулы, примененные для расчета средней квадратической погрешности определения координат характерных точек (Mt), м, с подставленными в такие формулы значениями и итоговые (вычисленные) значения Mt, м
	Координаты, м		Ради ус, м	Координаты, м		Ради ус, м		
	X	Y	R	X	Y	R		
1	2	3	4	5	6	7	8	9
н4850	-	-	-	4941839.6 8	4395218.3 9	-	Метод спутниковых геодезически х измерений (определени й)	$Mt = \sqrt{\Delta \Sigma \int \pm 1/4 1/2 3/4 123 n}$
н4860	-	-	-	4941847.4 3	4395217.7 3	-	Метод спутниковых геодезически х измерений (определени й)	$Mt = \sqrt{\Delta \Sigma \int \pm 1/4 1/2 3/4 123 n}$
н4870	-	-	-	4941846.7 6	4395209.9 8	-	Метод спутниковых геодезически х измерений (определени й)	$Mt = \sqrt{\Delta \Sigma \int \pm 1/4 1/2 3/4 123 n}$
н4880	-	-	-	4941839.0 1	4395210.6 5	-	Метод спутниковых геодезически х измерений (определени й)	$Mt = \sqrt{\Delta \Sigma \int \pm 1/4 1/2 3/4 123 n}$
н4850	-	-	-	4941839.6 8	4395218.3 9	-	Метод спутниковых геодезически х измерений (определени й)	$Mt = \sqrt{\Delta \Sigma \int \pm 1/4 1/2 3/4 123 n}$

**2. Сведения о характеристиках объекта недвижимости
с кадастровым номером : 91:04:022001:234 :**

№ п/п	Наименование характеристики	Значение характеристики
1	2	3
1.	Вид объекта недвижимости	здание
2.	Ранее присвоенный государственный учетный номер (инвентарный) здания, сооружения, объекта незавершенного строительства	-
3.	Кадастровый номер земельного участка (земельных участков), в границах которого (которых) расположены здание, сооружение, объект незавершенного строительства	91:04:022002:147

2. Сведения о характеристиках объекта недвижимости с кадастровым номером : 91:04:022001:234 :

№ п/п	Наименование характеристики	Значение характеристики
1	2	3
4.	Уникальный учетный номер кадастрового квартала, в границах которого расположены здание, сооружение, объект незавершенного строительства	91:04:022002
5.	Адрес здания, сооружения, объекта незавершенного строительства	-
5.1.	Сведения о местоположении здания, сооружения, объекта незавершенного строительства (при отсутствии адреса) в структурированном в соответствии с федеральной информационной адресной системой виде	Российская Федерация, 299802, город Севастополь, село Верхнесадовое, улица Севастопольская, дом 75
5.2.	Дополнительные сведения о местоположении	-
6.	Иные сведения	-

3. Пояснения к сведениям об объекте недвижимости с кадастровым номером 91:04:022001:234 :

1.	-

Описание местоположения зданий, сооружений, объектов незавершенного строительства на земельном участке

**1. Сведения о характерных точках контура объекта недвижимости
с кадастровым номером : 91:04:022001:247 :**

Система координат СК-63, зона 4

Зона № 4

Обозначение характерных точек контура	Содержатся в Едином государственном реестре недвижимости			Определены в ходе выполнения комплексных кадастровых работ			Метод опреде ления коор динат	Формулы, примененные для расчета средней квадратической погрешности определения координат характерных точек (Mt), м, с подставленными в такие формулы значениями и итоговые (вычисленные) значения Mt, м
	Координаты, м		Ради ус, м	Координаты, м		Ради ус, м		
	X	Y	R	X	Y	R		
1	2	3	4	5	6	7	8	9
н4890	-	-	-	4941847.4 2	4395614.2 6	-	Метод спутниковых геодезически х измерений (определени й)	$Mt = \sqrt{\Delta \Sigma \int \pm 1/4 1/2 3/4 123 n}$
н4900	-	-	-	4941855.5 4	4395613.9 6	-	Метод спутниковых геодезически х измерений (определени й)	$Mt = \sqrt{\Delta \Sigma \int \pm 1/4 1/2 3/4 123 n}$
н4910	-	-	-	4941856.1 2	4395629.2 9	-	Метод спутниковых геодезически х измерений (определени й)	$Mt = \sqrt{\Delta \Sigma \int \pm 1/4 1/2 3/4 123 n}$
н4920	-	-	-	4941848.0 0	4395629.6 0	-	Метод спутниковых геодезически х измерений (определени й)	$Mt = \sqrt{\Delta \Sigma \int \pm 1/4 1/2 3/4 123 n}$
н4890	-	-	-	4941847.4 2	4395614.2 6	-	Метод спутниковых геодезически х измерений (определени й)	$Mt = \sqrt{\Delta \Sigma \int \pm 1/4 1/2 3/4 123 n}$

**2. Сведения о характеристиках объекта недвижимости
с кадастровым номером : 91:04:022001:247 :**

№ п/п	Наименование характеристики	Значение характеристики
1	2	3
1.	Вид объекта недвижимости	здание
2.	Ранее присвоенный государственный учетный номер (инвентарный) здания, сооружения, объекта незавершенного строительства	-
3.	Кадастровый номер земельного участка (земельных участков), в границах которого (которых) расположены здание, сооружение, объект незавершенного строительства	91:04:022002:717, 91:04:022002:127

2. Сведения о характеристиках объекта недвижимости с кадастровым номером : 91:04:022001:247 :

№ п/п	Наименование характеристики	Значение характеристики
1	2	3
4.	Уникальный учетный номер кадастрового квартала, в границах которого расположены здание, сооружение, объект незавершенного строительства	91:04:022002
5.	Адрес здания, сооружения, объекта незавершенного строительства	-
5.1.	Сведения о местоположении здания, сооружения, объекта незавершенного строительства (при отсутствии адреса) в структурированном в соответствии с федеральной информационной адресной системой виде	Российская Федерация, 299802, город Севастополь, село Верхнесадовое, улица Севастопольская, дом 45
5.2.	Дополнительные сведения о местоположении	-
6.	Иные сведения	-

3. Пояснения к сведениям об объекте недвижимости с кадастровым номером 91:04:022001:247 :

1.	-

Описание местоположения зданий, сооружений, объектов незавершенного строительства на земельном участке

**1. Сведения о характерных точках контура объекта недвижимости
с кадастровым номером : 91:04:022001:263 :**

Система координат СК-63, зона 4

Зона № 4

Обозначение характерных точек контура	Содержатся в Едином государственном реестре недвижимости			Определены в ходе выполнения комплексных кадастровых работ			Метод опреде ления коор динат	Формулы, примененные для расчета средней квадратической погрешности определения координат характерных точек (Mt), м, с подставленными в такие формулы значениями и итоговые (вычисленные) значения Mt, м
	Координаты, м		Ради ус, м	Координаты, м		Ради ус, м		
	X	Y	R	X	Y	R		
1	2	3	4	5	6	7	8	9
н4930	-	-	-	4941840.0 0	4396033.1 3	-	Метод спутниковых геодезически х измерений (определени й)	$Mt = \sqrt{\Delta \Sigma \int \pm 1/4 1/2 3/4 123 n}$
н4940	-	-	-	4941837.8 2	4396039.2 5	-	Метод спутниковых геодезически х измерений (определени й)	$Mt = \sqrt{\Delta \Sigma \int \pm 1/4 1/2 3/4 123 n}$
н4950	-	-	-	4941844.3 4	4396041.5 6	-	Метод спутниковых геодезически х измерений (определени й)	$Mt = \sqrt{\Delta \Sigma \int \pm 1/4 1/2 3/4 123 n}$
н4960	-	-	-	4941846.5 2	4396035.4 5	-	Метод спутниковых геодезически х измерений (определени й)	$Mt = \sqrt{\Delta \Sigma \int \pm 1/4 1/2 3/4 123 n}$
н4930	-	-	-	4941840.0 0	4396033.1 3	-	Метод спутниковых геодезически х измерений (определени й)	$Mt = \sqrt{\Delta \Sigma \int \pm 1/4 1/2 3/4 123 n}$

**2. Сведения о характеристиках объекта недвижимости
с кадастровым номером : 91:04:022001:263 :**

№ п/п	Наименование характеристики	Значение характеристики
1	2	3
1.	Вид объекта недвижимости	здание
2.	Ранее присвоенный государственный учетный номер (инвентарный) здания, сооружения, объекта незавершенного строительства	-
3.	Кадастровый номер земельного участка (земельных участков), в границах которого (которых) расположены здание, сооружение, объект незавершенного строительства	-

2. Сведения о характеристиках объекта недвижимости с кадастровым номером : 91:04:022001:263 :

№ п/п	Наименование характеристики	Значение характеристики
1	2	3
4.	Уникальный учетный номер кадастрового квартала, в границах которого расположены здание, сооружение, объект незавершенного строительства	91:04:022002
5.	Адрес здания, сооружения, объекта незавершенного строительства	-
5.1.	Сведения о местоположении здания, сооружения, объекта незавершенного строительства (при отсутствии адреса) в структурированном в соответствии с федеральной информационной адресной системой виде	Российская Федерация, 299802, город Севастополь, село Верхнесадовое, улица Севастопольская, дом 27
5.2.	Дополнительные сведения о местоположении	-
6.	Иные сведения	-

3. Пояснения к сведениям об объекте недвижимости с кадастровым номером 91:04:022001:263 :

1.	-
----	---

Описание местоположения зданий, сооружений, объектов незавершенного строительства на земельном участке

**1. Сведения о характерных точках контура объекта недвижимости
с кадастровым номером : 91:04:022001:297 :**

Система координат СК-63, зона 4

Зона № 4

Обозначение характерных точек контура	Содержатся в Едином государственном реестре недвижимости			Определены в ходе выполнения комплексных кадастровых работ			Метод опреде ления коор динат	Формулы, примененные для расчета средней квадратической погрешности определения координат характерных точек (Mt), м, с подставленными в такие формулы значениями и итоговые (вычисленные) значения Mt, м
	Координаты, м		Ради ус, м	Координаты, м		Ради ус, м		
	X	Y	R	X	Y	R		
1	2	3	4	5	6	7	8	9
н4970	-	-	-	4941777.7 9	4395606.8 8	-	Метод спутниковых геодезически х измерений (определени й)	$Mt = \sqrt{\Delta \Sigma \int \pm 1/4 1/2 3/4 123 n}$
н4980	-	-	-	4941785.1 5	4395606.6 6	-	Метод спутниковых геодезически х измерений (определени й)	$Mt = \sqrt{\Delta \Sigma \int \pm 1/4 1/2 3/4 123 n}$
н4990	-	-	-	4941784.8 7	4395597.2 5	-	Метод спутниковых геодезически х измерений (определени й)	$Mt = \sqrt{\Delta \Sigma \int \pm 1/4 1/2 3/4 123 n}$
н5000	-	-	-	4941777.5 0	4395597.4 8	-	Метод спутниковых геодезически х измерений (определени й)	$Mt = \sqrt{\Delta \Sigma \int \pm 1/4 1/2 3/4 123 n}$
н4970	-	-	-	4941777.7 9	4395606.8 8	-	Метод спутниковых геодезически х измерений (определени й)	$Mt = \sqrt{\Delta \Sigma \int \pm 1/4 1/2 3/4 123 n}$

**2. Сведения о характеристиках объекта недвижимости
с кадастровым номером : 91:04:022001:297 :**

№ п/п	Наименование характеристики	Значение характеристики
1	2	3
1.	Вид объекта недвижимости	здание
2.	Ранее присвоенный государственный учетный номер (инвентарный) здания, сооружения, объекта незавершенного строительства	-
3.	Кадастровый номер земельного участка (земельных участков), в границах которого (которых) расположены здание, сооружение, объект незавершенного строительства	91:04:022002:404

2. Сведения о характеристиках объекта недвижимости с кадастровым номером : 91:04:022001:297 :

№ п/п	Наименование характеристики	Значение характеристики
1	2	3
4.	Уникальный учетный номер кадастрового квартала, в границах которого расположены здание, сооружение, объект незавершенного строительства	91:04:022002
5.	Адрес здания, сооружения, объекта незавершенного строительства	-
5.1.	Сведения о местоположении здания, сооружения, объекта незавершенного строительства (при отсутствии адреса) в структурированном в соответствии с федеральной информационной адресной системой виде	Российская Федерация, 299802, город Севастополь, село Верхнесадовое, улица Цибулько, дом 6
5.2.	Дополнительные сведения о местоположении	-
6.	Иные сведения	-

3. Пояснения к сведениям об объекте недвижимости с кадастровым номером 91:04:022001:297 :

1.	-

Описание местоположения зданий, сооружений, объектов незавершенного строительства на земельном участке

**1. Сведения о характерных точках контура объекта недвижимости
с кадастровым номером : 91:04:022001:306 :**

Система координат СК-63, зона 4

Зона № 4

Обозначение характерных точек контура	Содержатся в Едином государственном реестре недвижимости			Определены в ходе выполнения комплексных кадастровых работ			Метод опреде ления коор динат	Формулы, примененные для расчета средней квадратической погрешности определения координат характерных точек (Mt), м, с подставленными в такие формулы значениями и итоговые (вычисленные) значения Mt, м
	Координаты, м		Ради ус, м	Координаты, м		Ради ус, м		
	X	Y	R	X	Y	R		
1	2	3	4	5	6	7	8	9
н501О	-	-	-	4941762.4 9	4394963.0 0	-	Метод спутниковых геодезически х измерений (определени й)	$Mt = \sqrt{\Delta \Sigma \int \pm 1/4 1/2 3/4 123 n}$
н502О	-	-	-	4941768.1 0	4394962.2 4	-	Метод спутниковых геодезически х измерений (определени й)	$Mt = \sqrt{\Delta \Sigma \int \pm 1/4 1/2 3/4 123 n}$
н503О	-	-	-	4941766.7 4	4394952.2 4	-	Метод спутниковых геодезически х измерений (определени й)	$Mt = \sqrt{\Delta \Sigma \int \pm 1/4 1/2 3/4 123 n}$
н504О	-	-	-	4941761.1 3	4394953.0 1	-	Метод спутниковых геодезически х измерений (определени й)	$Mt = \sqrt{\Delta \Sigma \int \pm 1/4 1/2 3/4 123 n}$
н501О	-	-	-	4941762.4 9	4394963.0 0	-	Метод спутниковых геодезически х измерений (определени й)	$Mt = \sqrt{\Delta \Sigma \int \pm 1/4 1/2 3/4 123 n}$

**2. Сведения о характеристиках объекта недвижимости
с кадастровым номером : 91:04:022001:306 :**

№ п/п	Наименование характеристики	Значение характеристики
1	2	3
1.	Вид объекта недвижимости	здание
2.	Ранее присвоенный государственный учетный номер (инвентарный) здания, сооружения, объекта незавершенного строительства	-
3.	Кадастровый номер земельного участка (земельных участков), в границах которого (которых) расположены здание, сооружение, объект незавершенного строительства	91:04:022002:106

2. Сведения о характеристиках объекта недвижимости с кадастровым номером : 91:04:022001:306 :

№ п/п	Наименование характеристики	Значение характеристики
1	2	3
4.	Уникальный учетный номер кадастрового квартала, в границах которого расположены здание, сооружение, объект незавершенного строительства	91:04:022002
5.	Адрес здания, сооружения, объекта незавершенного строительства	-
5.1.	Сведения о местоположении здания, сооружения, объекта незавершенного строительства (при отсутствии адреса) в структурированном в соответствии с федеральной информационной адресной системой виде	Российская Федерация, 299802, город Севастополь, село Верхнесадовое, улица Севастопольская, дом 101
5.2.	Дополнительные сведения о местоположении	-
6.	Иные сведения	-

3. Пояснения к сведениям об объекте недвижимости с кадастровым номером 91:04:022001:306 :

1.	-

Описание местоположения зданий, сооружений, объектов незавершенного строительства на земельном участке

**1. Сведения о характерных точках контура объекта недвижимости
с кадастровым номером : 91:04:022001:338 :**

Система координат СК-63, зона 4

Зона № 4

Обозначение характерных точек контура	Содержатся в Едином государственном реестре недвижимости			Определены в ходе выполнения комплексных кадастровых работ			Метод опреде ления коор динат	Формулы, примененные для расчета средней квадратической погрешности определения координат характерных точек (Mt), м, с подставленными в такие формулы значениями и итоговые (вычисленные) значения Mt, м
	Координаты, м		Ради ус, м	Координаты, м		Ради ус, м		
	X	Y	R	X	Y	R		
1	2	3	4	5	6	7	8	9
н5050	-	-	-	4941831.2 3	4395733.1 8	-	Метод спутниковых геодезически х измерений (определени й)	$Mt = \sqrt{\Delta \Sigma \int \pm 1/4 1/2 3/4 123 n}$
н5060	-	-	-	4941831.1 2	4395728.8 1	-	Метод спутниковых геодезически х измерений (определени й)	$Mt = \sqrt{\Delta \Sigma \int \pm 1/4 1/2 3/4 123 n}$
н5070	-	-	-	4941837.6 4	4395728.6 4	-	Метод спутниковых геодезически х измерений (определени й)	$Mt = \sqrt{\Delta \Sigma \int \pm 1/4 1/2 3/4 123 n}$
н5080	-	-	-	4941837.7 5	4395733.0 1	-	Метод спутниковых геодезически х измерений (определени й)	$Mt = \sqrt{\Delta \Sigma \int \pm 1/4 1/2 3/4 123 n}$
н5050	-	-	-	4941831.2 3	4395733.1 8	-	Метод спутниковых геодезически х измерений (определени й)	$Mt = \sqrt{\Delta \Sigma \int \pm 1/4 1/2 3/4 123 n}$

**2. Сведения о характеристиках объекта недвижимости
с кадастровым номером : 91:04:022001:338 :**

№ п/п	Наименование характеристики	Значение характеристики
1	2	3
1.	Вид объекта недвижимости	здание
2.	Ранее присвоенный государственный учетный номер (инвентарный) здания, сооружения, объекта незавершенного строительства	-
3.	Кадастровый номер земельного участка (земельных участков), в границах которого (которых) расположены здание, сооружение, объект незавершенного строительства	-

2. Сведения о характеристиках объекта недвижимости с кадастровым номером : 91:04:022001:338 :

№ п/п	Наименование характеристики	Значение характеристики
1	2	3
4.	Уникальный учетный номер кадастрового квартала, в границах которого расположены здание, сооружение, объект незавершенного строительства	91:04:022002
5.	Адрес здания, сооружения, объекта незавершенного строительства	-
5.1.	Сведения о местоположении здания, сооружения, объекта незавершенного строительства (при отсутствии адреса) в структурированном в соответствии с федеральной информационной адресной системой виде	Российская Федерация, город Севастополь, село Верхнесадовое, улица Севастопольская, 37 А
5.2.	Дополнительные сведения о местоположении	-
6.	Иные сведения	-

3. Пояснения к сведениям об объекте недвижимости с кадастровым номером 91:04:022001:338 :

1. -

Описание местоположения зданий, сооружений, объектов незавершенного строительства на земельном участке

**1. Сведения о характерных точках контура объекта недвижимости
с кадастровым номером : 91:04:022001:365 :**

Система координат СК-63, зона 4

Зона № 4

Обозначение характерных точек контура	Содержатся в Едином государственном реестре недвижимости			Определены в ходе выполнения комплексных кадастровых работ			Метод опреде ления коор динат	Формулы, примененные для расчета средней квадратической погрешности определения координат характерных точек (Mt), м, с подставленными в такие формулы значениями и итоговые (вычисленные) значения Mt, м
	Координаты, м		Ради ус, м	Координаты, м		Ради ус, м		
	X	Y	R	X	Y	R		
1	2	3	4	5	6	7	8	9
н509О	-	-	-	4941731.8 5	4395551.0 4	-	Метод спутниковых геодезически х измерений (определени й)	$Mt = \sqrt{\Delta \Sigma \int \pm 1/4 1/2 3/4 123 n}$
н510О	-	-	-	4941732.1 7	4395560.8 0	-	Метод спутниковых геодезически х измерений (определени й)	$Mt = \sqrt{\Delta \Sigma \int \pm 1/4 1/2 3/4 123 n}$
н511О	-	-	-	4941722.6 1	4395561.1 1	-	Метод спутниковых геодезически х измерений (определени й)	$Mt = \sqrt{\Delta \Sigma \int \pm 1/4 1/2 3/4 123 n}$
н512О	-	-	-	4941722.2 9	4395551.3 5	-	Метод спутниковых геодезически х измерений (определени й)	$Mt = \sqrt{\Delta \Sigma \int \pm 1/4 1/2 3/4 123 n}$
н509О	-	-	-	4941731.8 5	4395551.0 4	-	Метод спутниковых геодезически х измерений (определени й)	$Mt = \sqrt{\Delta \Sigma \int \pm 1/4 1/2 3/4 123 n}$

**2. Сведения о характеристиках объекта недвижимости
с кадастровым номером : 91:04:022001:365 :**

№ п/п	Наименование характеристики	Значение характеристики
1	2	3
1.	Вид объекта недвижимости	здание
2.	Ранее присвоенный государственный учетный номер (инвентарный) здания, сооружения, объекта незавершенного строительства	-
3.	Кадастровый номер земельного участка (земельных участков), в границах которого (которых) расположены здание, сооружение, объект незавершенного строительства	91:04:022002:146

2. Сведения о характеристиках объекта недвижимости с кадастровым номером : 91:04:022001:365 :

№ п/п	Наименование характеристики	Значение характеристики
1	2	3
4.	Уникальный учетный номер кадастрового квартала, в границах которого расположены здание, сооружение, объект незавершенного строительства	91:04:022002
5.	Адрес здания, сооружения, объекта незавершенного строительства	-
5.1.	Сведения о местоположении здания, сооружения, объекта незавершенного строительства (при отсутствии адреса) в структурированном в соответствии с федеральной информационной адресной системой виде	Российская Федерация, 299802, город Севастополь, село Верхнесадовое, переулок Речной, дом 10
5.2.	Дополнительные сведения о местоположении	-
6.	Иные сведения	-

3. Пояснения к сведениям об объекте недвижимости с кадастровым номером 91:04:022001:365 :

1.	-

Описание местоположения зданий, сооружений, объектов незавершенного строительства на земельном участке

**1. Сведения о характерных точках контура объекта недвижимости
с кадастровым номером : 91:04:022001:366 :**

Система координат СК-63, зона 4

Зона № 4

Обозначение характерных точек контура	Содержатся в Едином государственном реестре недвижимости			Определены в ходе выполнения комплексных кадастровых работ			Метод опреде ления коор динат	Формулы, примененные для расчета средней квадратической погрешности определения координат характерных точек (Mt), м, с подставленными в такие формулы значениями и итоговые (вычисленные) значения Mt, м
	Координаты, м		Ради ус, м	Координаты, м		Ради ус, м		
	X	Y	R	X	Y	R		
1	2	3	4	5	6	7	8	9
н5130	-	-	-	4941835.8 8	4395181.7 1	-	Метод спутниковых геодезически х измерений (определени й)	$Mt = \sqrt{\Delta \Sigma \int \pm 1/4 1/2 3/4 123 n}$
н5140	-	-	-	4941843.4 7	4395180.6 4	-	Метод спутниковых геодезически х измерений (определени й)	$Mt = \sqrt{\Delta \Sigma \int \pm 1/4 1/2 3/4 123 n}$
н5150	-	-	-	4941842.2 4	4395171.8 9	-	Метод спутниковых геодезически х измерений (определени й)	$Mt = \sqrt{\Delta \Sigma \int \pm 1/4 1/2 3/4 123 n}$
н5160	-	-	-	4941834.6 5	4395172.9 6	-	Метод спутниковых геодезически х измерений (определени й)	$Mt = \sqrt{\Delta \Sigma \int \pm 1/4 1/2 3/4 123 n}$
н5130	-	-	-	4941835.8 8	4395181.7 1	-	Метод спутниковых геодезически х измерений (определени й)	$Mt = \sqrt{\Delta \Sigma \int \pm 1/4 1/2 3/4 123 n}$

**2. Сведения о характеристиках объекта недвижимости
с кадастровым номером : 91:04:022001:366 :**

№ п/п	Наименование характеристики	Значение характеристики
1	2	3
1.	Вид объекта недвижимости	здание
2.	Ранее присвоенный государственный учетный номер (инвентарный) здания, сооружения, объекта незавершенного строительства	-
3.	Кадастровый номер земельного участка (земельных участков), в границах которого (которых) расположены здание, сооружение, объект незавершенного строительства	91:04:022002:145

2. Сведения о характеристиках объекта недвижимости с кадастровым номером : 91:04:022001:366 :

№ п/п	Наименование характеристики	Значение характеристики
1	2	3
4.	Уникальный учетный номер кадастрового квартала, в границах которого расположены здание, сооружение, объект незавершенного строительства	91:04:022002
5.	Адрес здания, сооружения, объекта незавершенного строительства	-
5.1.	Сведения о местоположении здания, сооружения, объекта незавершенного строительства (при отсутствии адреса) в структурированном в соответствии с федеральной информационной адресной системой виде	Российская Федерация, 299802, город Севастополь, село Верхнесадовое, улица Севастопольская, дом 79
5.2.	Дополнительные сведения о местоположении	-
6.	Иные сведения	-

3. Пояснения к сведениям об объекте недвижимости с кадастровым номером 91:04:022001:366 :

1.	-

Описание местоположения зданий, сооружений, объектов незавершенного строительства на земельном участке

**1. Сведения о характерных точках контура объекта недвижимости
с кадастровым номером : 91:04:022001:393 :**

Система координат СК-63, зона 4

Зона № 4

Обозначение характерных точек контура	Содержатся в Едином государственном реестре недвижимости			Определены в ходе выполнения комплексных кадастровых работ			Метод опреде ления коор динат	Формулы, примененные для расчета средней квадратической погрешности определения координат характерных точек (Mt), м, с подставленными в такие формулы значениями и итоговые (вычисленные) значения Mt, м
	Координаты, м		Ради ус, м	Координаты, м		Ради ус, м		
	X	Y	R	X	Y	R		
1	2	3	4	5	6	7	8	9
н5170	-	-	-	4941837.7 9	4395199.6 0	-	Метод спутниковых геодезически х измерений (определени й)	$Mt = \sqrt{\Delta \Sigma \int \pm 1/4 1/2 3/4 123 n}$
н5180	-	-	-	4941845.4 9	4395198.8 1	-	Метод спутниковых геодезически х измерений (определени й)	$Mt = \sqrt{\Delta \Sigma \int \pm 1/4 1/2 3/4 123 n}$
н5190	-	-	-	4941844.6 2	4395190.4 0	-	Метод спутниковых геодезически х измерений (определени й)	$Mt = \sqrt{\Delta \Sigma \int \pm 1/4 1/2 3/4 123 n}$
н5200	-	-	-	4941836.9 2	4395191.1 9	-	Метод спутниковых геодезически х измерений (определени й)	$Mt = \sqrt{\Delta \Sigma \int \pm 1/4 1/2 3/4 123 n}$
н5170	-	-	-	4941837.7 9	4395199.6 0	-	Метод спутниковых геодезически х измерений (определени й)	$Mt = \sqrt{\Delta \Sigma \int \pm 1/4 1/2 3/4 123 n}$

**2. Сведения о характеристиках объекта недвижимости
с кадастровым номером : 91:04:022001:393 :**

№ п/п	Наименование характеристики	Значение характеристики
1	2	3
1.	Вид объекта недвижимости	здание
2.	Ранее присвоенный государственный учетный номер (инвентарный) здания, сооружения, объекта незавершенного строительства	-
3.	Кадастровый номер земельного участка (земельных участков), в границах которого (которых) расположены здание, сооружение, объект незавершенного строительства	91:04:022002:100, 91:04:022002:166

2. Сведения о характеристиках объекта недвижимости с кадастровым номером : 91:04:022001:393 :

№ п/п	Наименование характеристики	Значение характеристики
1	2	3
4.	Уникальный учетный номер кадастрового квартала, в границах которого расположены здание, сооружение, объект незавершенного строительства	91:04:022002
5.	Адрес здания, сооружения, объекта незавершенного строительства	-
5.1.	Сведения о местоположении здания, сооружения, объекта незавершенного строительства (при отсутствии адреса) в структурированном в соответствии с федеральной информационной адресной системой виде	Российская Федерация, 299802, город Севастополь, село Верхнесадовое, улица Севастопольская, дом 77
5.2.	Дополнительные сведения о местоположении	-
6.	Иные сведения	-

3. Пояснения к сведениям об объекте недвижимости с кадастровым номером 91:04:022001:393 :

1.	-
----	---

Описание местоположения зданий, сооружений, объектов незавершенного строительства на земельном участке

**1. Сведения о характерных точках контура объекта недвижимости
с кадастровым номером : 91:04:022001:460 :**

Система координат СК-63, зона 4

Зона № 4

Обозначение характерных точек контура	Содержатся в Едином государственном реестре недвижимости			Определены в ходе выполнения комплексных кадастровых работ			Метод опреде ления коор динат	Формулы, примененные для расчета средней квадратической погрешности определения координат характерных точек (Mt), м, с подставленными в такие формулы значениями и итоговые (вычисленные) значения Mt, м
	Координаты, м		Ради ус, м	Координаты, м		Ради ус, м		
	X	Y	R	X	Y	R		
1	2	3	4	5	6	7	8	9
н521О	-	-	-	4941838.0 0	4395295.4 3	-	Метод спутниковых геодезически х измерений (определени й)	$Mt = \sqrt{\Delta \Sigma \int \pm 1/4 1/2 3/4 123 n}$
н522О	-	-	-	4941835.5 9	4395309.5 3	-	Метод спутниковых геодезически х измерений (определени й)	$Mt = \sqrt{\Delta \Sigma \int \pm 1/4 1/2 3/4 123 n}$
н523О	-	-	-	4941827.5 5	4395308.1 5	-	Метод спутниковых геодезически х измерений (определени й)	$Mt = \sqrt{\Delta \Sigma \int \pm 1/4 1/2 3/4 123 n}$
н524О	-	-	-	4941829.9 6	4395294.0 5	-	Метод спутниковых геодезически х измерений (определени й)	$Mt = \sqrt{\Delta \Sigma \int \pm 1/4 1/2 3/4 123 n}$
н521О	-	-	-	4941838.0 0	4395295.4 3	-	Метод спутниковых геодезически х измерений (определени й)	$Mt = \sqrt{\Delta \Sigma \int \pm 1/4 1/2 3/4 123 n}$

**2. Сведения о характеристиках объекта недвижимости
с кадастровым номером : 91:04:022001:460 :**

№ п/п	Наименование характеристики	Значение характеристики
1	2	3
1.	Вид объекта недвижимости	здание
2.	Ранее присвоенный государственный учетный номер (инвентарный) здания, сооружения, объекта незавершенного строительства	-
3.	Кадастровый номер земельного участка (земельных участков), в границах которого (которых) расположены здание, сооружение, объект незавершенного строительства	91:04:022002:186

2. Сведения о характеристиках объекта недвижимости с кадастровым номером : 91:04:022001:460 :

№ п/п	Наименование характеристики	Значение характеристики
1	2	3
4.	Уникальный учетный номер кадастрового квартала, в границах которого расположены здание, сооружение, объект незавершенного строительства	91:04:022002
5.	Адрес здания, сооружения, объекта незавершенного строительства	-
5.1.	Сведения о местоположении здания, сооружения, объекта незавершенного строительства (при отсутствии адреса) в структурированном в соответствии с федеральной информационной адресной системой виде	Российская Федерация, 299802, город Севастополь, село Верхнесадовое, улица Севастопольская, дом 65
5.2.	Дополнительные сведения о местоположении	-
6.	Иные сведения	-

3. Пояснения к сведениям об объекте недвижимости с кадастровым номером 91:04:022001:460 :

1.	-

Описание местоположения зданий, сооружений, объектов незавершенного строительства на земельном участке

**1. Сведения о характерных точках контура объекта недвижимости
с кадастровым номером : 91:04:022001:478 :**

Система координат СК-63, зона 4

Зона № 4

Обозначение характерных точек контура	Содержатся в Едином государственном реестре недвижимости			Определены в ходе выполнения комплексных кадастровых работ			Метод опреде ления коор динат	Формулы, примененные для расчета средней квадратической погрешности определения координат характерных точек (Mt), м, с подставленными в такие формулы значениями и итоговые (вычисленные) значения Mt, м
	Координаты, м		Ради ус, м	Координаты, м		Ради ус, м		
	X	Y	R	X	Y	R		
1	2	3	4	5	6	7	8	9
н5250	-	-	-	4941764.6 5	4394843.9 7	-	Метод спутниковых геодезически х измерений (определени й)	$Mt = \sqrt{\Delta \Sigma \int \pm 1/4 1/2 3/4 123 n}$
н5260	-	-	-	4941772.7 8	4394844.5 7	-	Метод спутниковых геодезически х измерений (определени й)	$Mt = \sqrt{\Delta \Sigma \int \pm 1/4 1/2 3/4 123 n}$
н5270	-	-	-	4941771.1 3	4394866.8 2	-	Метод спутниковых геодезически х измерений (определени й)	$Mt = \sqrt{\Delta \Sigma \int \pm 1/4 1/2 3/4 123 n}$
н5280	-	-	-	4941757.3 9	4394865.8 0	-	Метод спутниковых геодезически х измерений (определени й)	$Mt = \sqrt{\Delta \Sigma \int \pm 1/4 1/2 3/4 123 n}$
н5290	-	-	-	4941757.9 3	4394858.5 6	-	Метод спутниковых геодезически х измерений (определени й)	$Mt = \sqrt{\Delta \Sigma \int \pm 1/4 1/2 3/4 123 n}$
н5300	-	-	-	4941763.5 3	4394858.9 7	-	Метод спутниковых геодезически х измерений (определени й)	$Mt = \sqrt{\Delta \Sigma \int \pm 1/4 1/2 3/4 123 n}$
н5250	-	-	-	4941764.6 5	4394843.9 7	-	Метод спутниковых геодезически х измерений (определени й)	$Mt = \sqrt{\Delta \Sigma \int \pm 1/4 1/2 3/4 123 n}$

2. Сведения о характеристиках объекта недвижимости с кадастровым номером : 91:04:022001:478 :

№ п/п	Наименование характеристики	Значение характеристики
1	2	3
1.	Вид объекта недвижимости	здание
2.	Ранее присвоенный государственный учетный номер (инвентарный) здания, сооружения, объекта незавершенного строительства	-
3.	Кадастровый номер земельного участка (земельных участков), в границах которого (которых) расположены здание, сооружение, объект незавершенного строительства	91:04:022001:480, 91:04:022002:223
4.	Уникальный учетный номер кадастрового квартала, в границах которого расположены здание, сооружение, объект незавершенного строительства	91:04:022002
5.	Адрес здания, сооружения, объекта незавершенного строительства	-
5.1.	Сведения о местоположении здания, сооружения, объекта незавершенного строительства (при отсутствии адреса) в структурированном в соответствии с федеральной информационной адресной системой виде	Российская Федерация, 299802, город Севастополь, село Верхнесадовое, улица Севастопольская, дом 109
5.2.	Дополнительные сведения о местоположении	-
6.	Иные сведения	-

3. Пояснения к сведениям об объекте недвижимости с кадастровым номером 91:04:022001:478 :

1.	-
----	---

Описание местоположения зданий, сооружений, объектов незавершенного строительства на земельном участке

1. Сведения о характерных точках контура объекта недвижимости с кадастровым номером : 91:04:022001:482 :

Система координат СК-63, зона 4

Зона № 4

Обозначение характерных точек контура	Содержатся в Едином государственном реестре недвижимости			Определены в ходе выполнения комплексных кадастровых работ			Метод определения координат	Формулы, примененные для расчета средней квадратической погрешности определения координат характерных точек (Mt), м, с подставленными в такие формулы значениями и итоговые (вычисленные) значения Mt, м
	Координаты, м		Радиус, м	Координаты, м		Радиус, м		
	X	Y	R	X	Y	R		
1	2	3	4	5	6	7	8	9
н531О	-	-	-	4941820.9 4	4396061.7 6	-	Метод спутниковых геодезических измерений (определений)	$Mt = \sqrt{\Delta \Sigma \int \pm 1/4 1/2 3/4 123 n}$
н532О	-	-	-	4941825.6 4	4396062.6 6	-	Метод спутниковых геодезических измерений (определений)	$Mt = \sqrt{\Delta \Sigma \int \pm 1/4 1/2 3/4 123 n}$
н397О	-	-	-	4941826.5 8	4396057.7 2	-	Метод спутниковых геодезических измерений (определений)	$Mt = \sqrt{\Delta \Sigma \int \pm 1/4 1/2 3/4 123 n}$
н396О	-	-	-	4941821.8 8	4396056.8 3	-	Метод спутниковых геодезических измерений (определений)	$Mt = \sqrt{\Delta \Sigma \int \pm 1/4 1/2 3/4 123 n}$
н531О	-	-	-	4941820.9 4	4396061.7 6	-	Метод спутниковых геодезических измерений (определений)	$Mt = \sqrt{\Delta \Sigma \int \pm 1/4 1/2 3/4 123 n}$

2. Сведения о характеристиках объекта недвижимости с кадастровым номером : 91:04:022001:482 :

№ п/п	Наименование характеристики	Значение характеристики
1	2	3
1.	Вид объекта недвижимости	здание
2.	Ранее присвоенный государственный учетный номер (инвентарный) здания, сооружения, объекта незавершенного строительства	-
3.	Кадастровый номер земельного участка (земельных участков), в границах которого (которых) расположены здание, сооружение, объект незавершенного строительства	-

2. Сведения о характеристиках объекта недвижимости с кадастровым номером : 91:04:022001:482 :

№ п/п	Наименование характеристики	Значение характеристики
1	2	3
4.	Уникальный учетный номер кадастрового квартала, в границах которого расположены здание, сооружение, объект незавершенного строительства	91:04:022002
5.	Адрес здания, сооружения, объекта незавершенного строительства	-
5.1.	Сведения о местоположении здания, сооружения, объекта незавершенного строительства (при отсутствии адреса) в структурированном в соответствии с федеральной информационной адресной системой виде	Российская Федерация, город Севастополь, Нахимовский район, с. Верхнесадовое, ул. Севастопольская, д. 25
5.2.	Дополнительные сведения о местоположении	-
6.	Иные сведения	-

3. Пояснения к сведениям об объекте недвижимости с кадастровым номером 91:04:022001:482 :

1.	-

Описание местоположения зданий, сооружений, объектов незавершенного строительства на земельном участке

**1. Сведения о характерных точках контура объекта недвижимости
с кадастровым номером : 91:04:022001:489 :**

Система координат СК-63, зона 4

Зона № 4

Обозначение характерных точек контура	Содержатся в Едином государственном реестре недвижимости			Определены в ходе выполнения комплексных кадастровых работ			Метод опреде ления коор динат	Формулы, примененные для расчета средней квадратической погрешности определения координат характерных точек (Mt), м, с подставленными в такие формулы значениями и итоговые (вычисленные) значения Mt, м
	Координаты, м		Ради ус, м	Координаты, м		Ради ус, м		
	X	Y	R	X	Y	R		
1	2	3	4	5	6	7	8	9
н5330	-	-	-	4941851.7 0	4395678.3 8	-	Метод спутниковых геодезически х измерений (определени й)	$Mt = \sqrt{\Delta \Sigma \int \pm 1/4 1/2 3/4 123 n}$
н5340	-	-	-	4941858.9 4	4395677.8 9	-	Метод спутниковых геодезически х измерений (определени й)	$Mt = \sqrt{\Delta \Sigma \int \pm 1/4 1/2 3/4 123 n}$
н5350	-	-	-	4941858.5 0	4395671.2 6	-	Метод спутниковых геодезически х измерений (определени й)	$Mt = \sqrt{\Delta \Sigma \int \pm 1/4 1/2 3/4 123 n}$
н5360	-	-	-	4941851.2 6	4395671.7 5	-	Метод спутниковых геодезически х измерений (определени й)	$Mt = \sqrt{\Delta \Sigma \int \pm 1/4 1/2 3/4 123 n}$
н5330	-	-	-	4941851.7 0	4395678.3 8	-	Метод спутниковых геодезически х измерений (определени й)	$Mt = \sqrt{\Delta \Sigma \int \pm 1/4 1/2 3/4 123 n}$

**2. Сведения о характеристиках объекта недвижимости
с кадастровым номером : 91:04:022001:489 :**

№ п/п	Наименование характеристики	Значение характеристики
1	2	3
1.	Вид объекта недвижимости	здание
2.	Ранее присвоенный государственный учетный номер (инвентарный) здания, сооружения, объекта незавершенного строительства	-
3.	Кадастровый номер земельного участка (земельных участков), в границах которого (которых) расположены здание, сооружение, объект незавершенного строительства	-

2. Сведения о характеристиках объекта недвижимости с кадастровым номером : 91:04:022001:489 :

№ п/п	Наименование характеристики	Значение характеристики
1	2	3
4.	Уникальный учетный номер кадастрового квартала, в границах которого расположены здание, сооружение, объект незавершенного строительства	91:04:022002
5.	Адрес здания, сооружения, объекта незавершенного строительства	-
5.1.	Сведения о местоположении здания, сооружения, объекта незавершенного строительства (при отсутствии адреса) в структурированном в соответствии с федеральной информационной адресной системой виде	Российская Федерация, 299802, город Севастополь, село Верхнесадовое, улица Одинцова, дом 6
5.2.	Дополнительные сведения о местоположении	-
6.	Иные сведения	-

3. Пояснения к сведениям об объекте недвижимости с кадастровым номером 91:04:022001:489 :

1.	-

Описание местоположения зданий, сооружений, объектов незавершенного строительства на земельном участке

**1. Сведения о характерных точках контура объекта недвижимости
с кадастровым номером : 91:04:022001:537 :**

Система координат СК-63, зона 4

Зона № 4

Обозначение характерных точек контура	Содержатся в Едином государственном реестре недвижимости			Определены в ходе выполнения комплексных кадастровых работ			Метод опреде ления коор динат	Формулы, примененные для расчета средней квадратической погрешности определения координат характерных точек (Mt), м, с подставленными в такие формулы значениями и итоговые (вычисленные) значения Mt, м
	Координаты, м		Ради ус, м	Координаты, м		Ради ус, м		
	X	Y	R	X	Y	R		
1	2	3	4	5	6	7	8	9
н5370	-	-	-	4941793.0 2	4395363.7 9	-	Метод спутниковых геодезически х измерений (определени й)	$Mt = \sqrt{\Delta \Sigma \int \pm 1/4 1/2 3/4 123 n}$
н5380	-	-	-	4941794.7 0	4395356.8 2	-	Метод спутниковых геодезически х измерений (определени й)	$Mt = \sqrt{\Delta \Sigma \int \pm 1/4 1/2 3/4 123 n}$
н5390	-	-	-	4941802.2 7	4395358.6 6	-	Метод спутниковых геодезически х измерений (определени й)	$Mt = \sqrt{\Delta \Sigma \int \pm 1/4 1/2 3/4 123 n}$
н5400	-	-	-	4941800.5 8	4395365.6 2	-	Метод спутниковых геодезически х измерений (определени й)	$Mt = \sqrt{\Delta \Sigma \int \pm 1/4 1/2 3/4 123 n}$
н5370	-	-	-	4941793.0 2	4395363.7 9	-	Метод спутниковых геодезически х измерений (определени й)	$Mt = \sqrt{\Delta \Sigma \int \pm 1/4 1/2 3/4 123 n}$

**2. Сведения о характеристиках объекта недвижимости
с кадастровым номером : 91:04:022001:537 :**

№ п/п	Наименование характеристики	Значение характеристики
1	2	3
1.	Вид объекта недвижимости	здание
2.	Ранее присвоенный государственный учетный номер (инвентарный) здания, сооружения, объекта незавершенного строительства	-
3.	Кадастровый номер земельного участка (земельных участков), в границах которого (которых) расположены здание, сооружение, объект незавершенного строительства	91:04:022001:531

2. Сведения о характеристиках объекта недвижимости с кадастровым номером : 91:04:022001:537 :

№ п/п	Наименование характеристики	Значение характеристики
1	2	3
4.	Уникальный учетный номер кадастрового квартала, в границах которого расположены здание, сооружение, объект незавершенного строительства	91:04:022002
5.	Адрес здания, сооружения, объекта незавершенного строительства	-
5.1.	Сведения о местоположении здания, сооружения, объекта незавершенного строительства (при отсутствии адреса) в структурированном в соответствии с федеральной информационной адресной системой виде	Российская Федерация, 299802, город Севастополь, село Верхнесадовое, переулок Студентов, дом 3
5.2.	Дополнительные сведения о местоположении	-
6.	Иные сведения	-

3. Пояснения к сведениям об объекте недвижимости с кадастровым номером 91:04:022001:537 :

1.	-

Описание местоположения зданий, сооружений, объектов незавершенного строительства на земельном участке

**1. Сведения о характерных точках контура объекта недвижимости
с кадастровым номером : 91:04:022001:545 :**

Система координат СК-63, зона 4

Зона № 4

Обозначение характерных точек контура	Содержатся в Едином государственном реестре недвижимости			Определены в ходе выполнения комплексных кадастровых работ			Метод опреде ления коор динат	Формулы, примененные для расчета средней квадратической погрешности определения координат характерных точек (Mt), м, с подставленными в такие формулы значениями и итоговые (вычисленные) значения Mt, м
	Координаты, м		Ради ус, м	Координаты, м		Ради ус, м		
	X	Y	R	X	Y	R		
1	2	3	4	5	6	7	8	9
н5410	-	-	-	4941275.6 1	4394523.3 6	-	Метод спутниковых геодезически х измерений (определени й)	$Mt = \sqrt{\Delta \Sigma \int \pm 1/4 1/2 3/4 123 n}$
н5420	-	-	-	4941273.1 4	4394516.0 6	-	Метод спутниковых геодезически х измерений (определени й)	$Mt = \sqrt{\Delta \Sigma \int \pm 1/4 1/2 3/4 123 n}$
н5430	-	-	-	4941276.0 2	4394515.1 0	-	Метод спутниковых геодезически х измерений (определени й)	$Mt = \sqrt{\Delta \Sigma \int \pm 1/4 1/2 3/4 123 n}$
н5440	-	-	-	4941276.4 1	4394516.2 8	-	Метод спутниковых геодезически х измерений (определени й)	$Mt = \sqrt{\Delta \Sigma \int \pm 1/4 1/2 3/4 123 n}$
н5450	-	-	-	4941279.0 9	4394515.3 8	-	Метод спутниковых геодезически х измерений (определени й)	$Mt = \sqrt{\Delta \Sigma \int \pm 1/4 1/2 3/4 123 n}$
н5460	-	-	-	4941279.5 5	4394516.7 5	-	Метод спутниковых геодезически х измерений (определени й)	$Mt = \sqrt{\Delta \Sigma \int \pm 1/4 1/2 3/4 123 n}$
н5470	-	-	-	4941281.8 5	4394515.9 8	-	Метод спутниковых геодезически х измерений (определени й)	$Mt = \sqrt{\Delta \Sigma \int \pm 1/4 1/2 3/4 123 n}$
н5480	-	-	-	4941283.4 4	4394520.7 2	-	Метод спутниковых геодезически х измерений (определени й)	$Mt = \sqrt{\Delta \Sigma \int \pm 1/4 1/2 3/4 123 n}$

1. Сведения о характерных точках контура объекта недвижимости с кадастровым номером : 91:04:022001:545 :

Система координат СК-63, зона 4

Зона № 4

Обозначение характерных точек контура	Содержатся в Едином государственном реестре недвижимости			Определены в ходе выполнения комплексных кадастровых работ			Метод определения координат	Формулы, примененные для расчета средней квадратической погрешности определения координат характерных точек (Mt), м, с подставленными в такие формулы значениями и итоговые (вычисленные) значения Mt, м
	Координаты, м		Радиус, м	Координаты, м		Радиус, м		
	X	Y	R	X	Y	R		
1	2	3	4	5	6	7	8	9
н541О	-	-	-	4941275.6 1	4394523.3 6	-	Метод спутниковых геодезических измерений (определенный)	$Mt = \sqrt{\Delta \Sigma \int \pm 1/4 1/2 3/4 123 n}$

2. Сведения о характеристиках объекта недвижимости с кадастровым номером : 91:04:022001:545 :

№ п/п	Наименование характеристики	Значение характеристики
1	2	3
1.	Вид объекта недвижимости	здание
2.	Ранее присвоенный государственный учетный номер (инвентарный) здания, сооружения, объекта незавершенного строительства	-
3.	Кадастровый номер земельного участка (земельных участков), в границах которого (которых) расположены здание, сооружение, объект незавершенного строительства	-
4.	Уникальный учетный номер кадастрового квартала, в границах которого расположены здание, сооружение, объект незавершенного строительства	91:04:022002
5.	Адрес здания, сооружения, объекта незавершенного строительства	-
5.1.	Сведения о местоположении здания, сооружения, объекта незавершенного строительства (при отсутствии адреса) в структурированном в соответствии с федеральной информационной адресной системой виде	Российская Федерация, город Севастополь, р-н Нахимовский, с. Верхнесадовое, ул. Локомотивная, д. 57
5.2.	Дополнительные сведения о местоположении	-
6.	Иные сведения	-

3. Пояснения к сведениям об объекте недвижимости с кадастровым номером 91:04:022001:545 :

1.	-
----	---

Описание местоположения зданий, сооружений, объектов незавершенного строительства на земельном участке

**1. Сведения о характерных точках контура объекта недвижимости
с кадастровым номером : 91:04:022001:585 :**

Система координат СК-63, зона 4

Зона № 4

Обозначение характерных точек контура	Содержатся в Едином государственном реестре недвижимости			Определены в ходе выполнения комплексных кадастровых работ			Метод опреде ления коор динат	Формулы, примененные для расчета средней квадратической погрешности определения координат характерных точек (Mt), м, с подставленными в такие формулы значениями и итоговые (вычисленные) значения Mt, м
	Координаты, м		Ради ус, м	Координаты, м		Ради ус, м		
	X	Y	R	X	Y	R		
1	2	3	4	5	6	7	8	9
н5490	-	-	-	4941812.6 7	4395460.8 5	-	Метод спутниковых геодезически х измерений (определени й)	$Mt = \sqrt{\Delta \Sigma \int \pm 1/4 1/2 3/4 123 n}$
н5500	-	-	-	4941825.8 8	4395458.2 0	-	Метод спутниковых геодезически х измерений (определени й)	$Mt = \sqrt{\Delta \Sigma \int \pm 1/4 1/2 3/4 123 n}$
н5510	-	-	-	4941831.2 1	4395484.7 1	-	Метод спутниковых геодезически х измерений (определени й)	$Mt = \sqrt{\Delta \Sigma \int \pm 1/4 1/2 3/4 123 n}$
н5520	-	-	-	4941833.3 5	4395484.2 8	-	Метод спутниковых геодезически х измерений (определени й)	$Mt = \sqrt{\Delta \Sigma \int \pm 1/4 1/2 3/4 123 n}$
н5530	-	-	-	4941835.9 0	4395496.9 7	-	Метод спутниковых геодезически х измерений (определени й)	$Mt = \sqrt{\Delta \Sigma \int \pm 1/4 1/2 3/4 123 n}$
н5540	-	-	-	4941833.7 5	4395497.4 0	-	Метод спутниковых геодезически х измерений (определени й)	$Mt = \sqrt{\Delta \Sigma \int \pm 1/4 1/2 3/4 123 n}$
н5550	-	-	-	4941839.1 9	4395524.4 4	-	Метод спутниковых геодезически х измерений (определени й)	$Mt = \sqrt{\Delta \Sigma \int \pm 1/4 1/2 3/4 123 n}$
н5560	-	-	-	4941825.9 8	4395527.0 9	-	Метод спутниковых геодезически х измерений (определени й)	$Mt = \sqrt{\Delta \Sigma \int \pm 1/4 1/2 3/4 123 n}$

1. Сведения о характерных точках контура объекта недвижимости с кадастровым номером : 91:04:022001:585 :

Система координат СК-63, зона 4

Зона № 4

Обозначение характерных точек контура	Содержатся в Едином государственном реестре недвижимости			Определены в ходе выполнения комплексных кадастровых работ			Метод определения координат	Формулы, примененные для расчета средней квадратической погрешности определения координат характерных точек (Mt), м, с подставленными в такие формулы значениями и итоговые (вычисленные) значения Mt, м
	Координаты, м		Радиус, м	Координаты, м		Радиус, м		
	X	Y	R	X	Y	R		
1	2	3	4	5	6	7	8	9
н5490	-	-	-	4941812.67	4395460.85	-	Метод спутниковых геодезических измерений (определенный)	$Mt = \sqrt{\Delta \Sigma} \int \pm 1/4 \ 1/2 \ 3/4 \ 123 \ n$

2. Сведения о характеристиках объекта недвижимости с кадастровым номером : 91:04:022001:585 :

№ п/п	Наименование характеристики	Значение характеристики
1	2	3
1.	Вид объекта недвижимости	здание
2.	Ранее присвоенный государственный учетный номер (инвентарный) здания, сооружения, объекта незавершенного строительства	-
3.	Кадастровый номер земельного участка (земельных участков), в границах которого (которых) расположены здание, сооружение, объект незавершенного строительства	91:04:022002:301
4.	Уникальный учетный номер кадастрового квартала, в границах которого расположены здание, сооружение, объект незавершенного строительства	91:04:022002
5.	Адрес здания, сооружения, объекта незавершенного строительства	-
5.1.	Сведения о местоположении здания, сооружения, объекта незавершенного строительства (при отсутствии адреса) в структурированном в соответствии с федеральной информационной адресной системой виде	Российская Федерация, 299802, город Севастополь, село Верхнесадовое, улица Севастопольская, дом 53
5.2.	Дополнительные сведения о местоположении	-
6.	Иные сведения	-

3. Пояснения к сведениям об объекте недвижимости с кадастровым номером 91:04:022001:585 :

1.	-
----	---

Описание местоположения зданий, сооружений, объектов незавершенного строительства на земельном участке

**1. Сведения о характерных точках контура объекта недвижимости
с кадастровым номером : 91:04:022001:603 :**

Система координат СК-63, зона 4

Зона № 4

Обозначение характерных точек контура	Содержатся в Едином государственном реестре недвижимости			Определены в ходе выполнения комплексных кадастровых работ			Метод опреде ления коор динат	Формулы, примененные для расчета средней квадратической погрешности определения координат характерных точек (Mt), м, с подставленными в такие формулы значениями и итоговые (вычисленные) значения Mt, м
	Координаты, м		Ради ус, м	Координаты, м		Ради ус, м		
	X	Y	R	X	Y	R		
1	2	3	4	5	6	7	8	9
н5570	-	-	-	4941786.0 3	4395701.2 7	-	Метод спутниковых геодезически х измерений (определени й)	$Mt = \sqrt{\Delta \Sigma \int \pm 1/4 1/2 3/4 123 n}$
н5580	-	-	-	4941787.8 0	4395711.1 3	-	Метод спутниковых геодезически х измерений (определени й)	$Mt = \sqrt{\Delta \Sigma \int \pm 1/4 1/2 3/4 123 n}$
н5590	-	-	-	4941794.7 4	4395709.8 8	-	Метод спутниковых геодезически х измерений (определени й)	$Mt = \sqrt{\Delta \Sigma \int \pm 1/4 1/2 3/4 123 n}$
н5600	-	-	-	4941792.9 7	4395700.0 2	-	Метод спутниковых геодезически х измерений (определени й)	$Mt = \sqrt{\Delta \Sigma \int \pm 1/4 1/2 3/4 123 n}$
н5570	-	-	-	4941786.0 3	4395701.2 7	-	Метод спутниковых геодезически х измерений (определени й)	$Mt = \sqrt{\Delta \Sigma \int \pm 1/4 1/2 3/4 123 n}$

**2. Сведения о характеристиках объекта недвижимости
с кадастровым номером : 91:04:022001:603 :**

№ п/п	Наименование характеристики	Значение характеристики
1	2	3
1.	Вид объекта недвижимости	здание
2.	Ранее присвоенный государственный учетный номер (инвентарный) здания, сооружения, объекта незавершенного строительства	-
3.	Кадастровый номер земельного участка (земельных участков), в границах которого (которых) расположены здание, сооружение, объект незавершенного строительства	91:04:022002:242

2. Сведения о характеристиках объекта недвижимости с кадастровым номером : 91:04:022001:603 :

№ п/п	Наименование характеристики	Значение характеристики
1	2	3
4.	Уникальный учетный номер кадастрового квартала, в границах которого расположены здание, сооружение, объект незавершенного строительства	91:04:022002
5.	Адрес здания, сооружения, объекта незавершенного строительства	-
5.1.	Сведения о местоположении здания, сооружения, объекта незавершенного строительства (при отсутствии адреса) в структурированном в соответствии с федеральной информационной адресной системой виде	Российская Федерация, 299802, город Севастополь, село Верхнесадовое, переулок Серноводный, дом 8
5.2.	Дополнительные сведения о местоположении	-
6.	Иные сведения	-

3. Пояснения к сведениям об объекте недвижимости с кадастровым номером 91:04:022001:603 :

1.	-

Описание местоположения зданий, сооружений, объектов незавершенного строительства на земельном участке

**1. Сведения о характерных точках контура объекта недвижимости
с кадастровым номером : 91:04:022001:642 :**

Система координат СК-63, зона 4

Зона № 4

Обозначение характерных точек контура	Содержатся в Едином государственном реестре недвижимости			Определены в ходе выполнения комплексных кадастровых работ			Метод опреде ления коор динат	Формулы, примененные для расчета средней квадратической погрешности определения координат характерных точек (Mt), м, с подставленными в такие формулы значениями и итоговые (вычисленные) значения Mt, м
	Координаты, м		Ради ус, м	Координаты, м		Ради ус, м		
	X	Y	R	X	Y	R		
1	2	3	4	5	6	7	8	9
н561О	-	-	-	4941825.8 1	4396110.2 5	-	Метод спутниковых геодезически х измерений (определени й)	$Mt = \sqrt{\Delta \Sigma \int \pm 1/4 1/2 3/4 123 n}$
н562О	-	-	-	4941832.6 5	4396111.3 7	-	Метод спутниковых геодезически х измерений (определени й)	$Mt = \sqrt{\Delta \Sigma \int \pm 1/4 1/2 3/4 123 n}$
н563О	-	-	-	4941834.2 0	4396102.0 2	-	Метод спутниковых геодезически х измерений (определени й)	$Mt = \sqrt{\Delta \Sigma \int \pm 1/4 1/2 3/4 123 n}$
н564О	-	-	-	4941827.3 6	4396100.8 9	-	Метод спутниковых геодезически х измерений (определени й)	$Mt = \sqrt{\Delta \Sigma \int \pm 1/4 1/2 3/4 123 n}$
н561О	-	-	-	4941825.8 1	4396110.2 5	-	Метод спутниковых геодезически х измерений (определени й)	$Mt = \sqrt{\Delta \Sigma \int \pm 1/4 1/2 3/4 123 n}$

**2. Сведения о характеристиках объекта недвижимости
с кадастровым номером : 91:04:022001:642 :**

№ п/п	Наименование характеристики	Значение характеристики
1	2	3
1.	Вид объекта недвижимости	здание
2.	Ранее присвоенный государственный учетный номер (инвентарный) здания, сооружения, объекта незавершенного строительства	-
3.	Кадастровый номер земельного участка (земельных участков), в границах которого (которых) расположены здание, сооружение, объект незавершенного строительства	91:04:022002:275

2. Сведения о характеристиках объекта недвижимости с кадастровым номером : 91:04:022001:642 :

№ п/п	Наименование характеристики	Значение характеристики
1	2	3
4.	Уникальный учетный номер кадастрового квартала, в границах которого расположены здание, сооружение, объект незавершенного строительства	91:04:022002
5.	Адрес здания, сооружения, объекта незавершенного строительства	-
5.1.	Сведения о местоположении здания, сооружения, объекта незавершенного строительства (при отсутствии адреса) в структурированном в соответствии с федеральной информационной адресной системой виде	Российская Федерация, 299802, город Севастополь, село Верхнесадовое, улица Севастопольская, дом 21
5.2.	Дополнительные сведения о местоположении	-
6.	Иные сведения	-

3. Пояснения к сведениям об объекте недвижимости с кадастровым номером 91:04:022001:642 :

1.	-

Описание местоположения зданий, сооружений, объектов незавершенного строительства на земельном участке

**1. Сведения о характерных точках контура объекта недвижимости
с кадастровым номером : 91:04:022001:669 :**

Система координат СК-63, зона 4

Зона № 4

Обозначение характерных точек контура	Содержатся в Едином государственном реестре недвижимости			Определены в ходе выполнения комплексных кадастровых работ			Метод опреде ления коор динат	Формулы, примененные для расчета средней квадратической погрешности определения координат характерных точек (Mt), м, с подставленными в такие формулы значениями и итоговые (вычисленные) значения Mt, м
	Координаты, м		Ради ус, м	Координаты, м		Ради ус, м		
	X	Y	R	X	Y	R		
1	2	3	4	5	6	7	8	9
н5650	-	-	-	4941744.9 4	4394791.5 0	-	Метод спутниковых геодезически х измерений (определени й)	$Mt = \sqrt{\Delta \Sigma \int \pm 1/4 1/2 3/4 123 n}$
н5660	-	-	-	4941749.1 7	4394791.0 5	-	Метод спутниковых геодезически х измерений (определени й)	$Mt = \sqrt{\Delta \Sigma \int \pm 1/4 1/2 3/4 123 n}$
н5670	-	-	-	4941748.4 1	4394783.9 8	-	Метод спутниковых геодезически х измерений (определени й)	$Mt = \sqrt{\Delta \Sigma \int \pm 1/4 1/2 3/4 123 n}$
н5680	-	-	-	4941744.1 9	4394784.4 3	-	Метод спутниковых геодезически х измерений (определени й)	$Mt = \sqrt{\Delta \Sigma \int \pm 1/4 1/2 3/4 123 n}$
н5650	-	-	-	4941744.9 4	4394791.5 0	-	Метод спутниковых геодезически х измерений (определени й)	$Mt = \sqrt{\Delta \Sigma \int \pm 1/4 1/2 3/4 123 n}$

**2. Сведения о характеристиках объекта недвижимости
с кадастровым номером : 91:04:022001:669 :**

№ п/п	Наименование характеристики	Значение характеристики
1	2	3
1.	Вид объекта недвижимости	здание
2.	Ранее присвоенный государственный учетный номер (инвентарный) здания, сооружения, объекта незавершенного строительства	-
3.	Кадастровый номер земельного участка (земельных участков), в границах которого (которых) расположены здание, сооружение, объект незавершенного строительства	91:04:022002:373

2. Сведения о характеристиках объекта недвижимости с кадастровым номером : 91:04:022001:669 :

№ п/п	Наименование характеристики	Значение характеристики
1	2	3
4.	Уникальный учетный номер кадастрового квартала, в границах которого расположены здание, сооружение, объект незавершенного строительства	91:04:022002
5.	Адрес здания, сооружения, объекта незавершенного строительства	-
5.1.	Сведения о местоположении здания, сооружения, объекта незавершенного строительства (при отсутствии адреса) в структурированном в соответствии с федеральной информационной адресной системой виде	Российская Федерация, город Севастополь, село Верхнесадовое, улица Севастопольская, № 111
5.2.	Дополнительные сведения о местоположении	-
6.	Иные сведения	-

3. Пояснения к сведениям об объекте недвижимости с кадастровым номером 91:04:022001:669 :

1.	-

Описание местоположения зданий, сооружений, объектов незавершенного строительства на земельном участке

**1. Сведения о характерных точках контура объекта недвижимости
с кадастровым номером : 91:04:022001:674 :**

Система координат СК-63, зона 4

Зона № 4

Обозначение характерных точек контура	Содержатся в Едином государственном реестре недвижимости			Определены в ходе выполнения комплексных кадастровых работ			Метод опреде ления коор динат	Формулы, примененные для расчета средней квадратической погрешности определения координат характерных точек (Mt), м, с подставленными в такие формулы значениями и итоговые (вычисленные) значения Mt, м
	Координаты, м		Ради ус, м	Координаты, м		Ради ус, м		
	X	Y	R	X	Y	R		
1	2	3	4	5	6	7	8	9
н5690	-	-	-	4941800.4 6	4395295.0 7	-	Метод спутниковых геодезически х измерений (определени й)	$Mt = \sqrt{\Delta \Sigma \int \pm 1/4 1/2 3/4 123 n}$
н5700	-	-	-	4941798.8 0	4395304.1 2	-	Метод спутниковых геодезически х измерений (определени й)	$Mt = \sqrt{\Delta \Sigma \int \pm 1/4 1/2 3/4 123 n}$
н5710	-	-	-	4941792.4 1	4395302.9 5	-	Метод спутниковых геодезически х измерений (определени й)	$Mt = \sqrt{\Delta \Sigma \int \pm 1/4 1/2 3/4 123 n}$
н5720	-	-	-	4941794.0 7	4395293.9 0	-	Метод спутниковых геодезически х измерений (определени й)	$Mt = \sqrt{\Delta \Sigma \int \pm 1/4 1/2 3/4 123 n}$
н5690	-	-	-	4941800.4 6	4395295.0 7	-	Метод спутниковых геодезически х измерений (определени й)	$Mt = \sqrt{\Delta \Sigma \int \pm 1/4 1/2 3/4 123 n}$

**2. Сведения о характеристиках объекта недвижимости
с кадастровым номером : 91:04:022001:674 :**

№ п/п	Наименование характеристики	Значение характеристики
1	2	3
1.	Вид объекта недвижимости	здание
2.	Ранее присвоенный государственный учетный номер (инвентарный) здания, сооружения, объекта незавершенного строительства	-
3.	Кадастровый номер земельного участка (земельных участков), в границах которого (которых) расположены здание, сооружение, объект незавершенного строительства	-

2. Сведения о характеристиках объекта недвижимости с кадастровым номером : 91:04:022001:674 :

№ п/п	Наименование характеристики	Значение характеристики
1	2	3
4.	Уникальный учетный номер кадастрового квартала, в границах которого расположены здание, сооружение, объект незавершенного строительства	91:04:022002
5.	Адрес здания, сооружения, объекта незавершенного строительства	-
5.1.	Сведения о местоположении здания, сооружения, объекта незавершенного строительства (при отсутствии адреса) в структурированном в соответствии с федеральной информационной адресной системой виде	Российская Федерация, 299802, город Севастополь, село Верхнесадовое, переулок Студентов, дом 5
5.2.	Дополнительные сведения о местоположении	-
6.	Иные сведения	-

3. Пояснения к сведениям об объекте недвижимости с кадастровым номером 91:04:022001:674 :

1.	-
----	---

Описание местоположения зданий, сооружений, объектов незавершенного строительства на земельном участке

**1. Сведения о характерных точках контура объекта недвижимости
с кадастровым номером : 91:04:022001:678 :**

Система координат СК-63, зона 4

Зона № 4

Обозначение характерных точек контура	Содержатся в Едином государственном реестре недвижимости			Определены в ходе выполнения комплексных кадастровых работ			Метод опреде ления коор динат	Формулы, примененные для расчета средней квадратической погрешности определения координат характерных точек (Mt), м, с подставленными в такие формулы значениями и итоговые (вычисленные) значения Mt, м
	Координаты, м		Ради ус, м	Координаты, м		Ради ус, м		
	X	Y	R	X	Y	R		
1	2	3	4	5	6	7	8	9
н5730	-	-	-	4941829.9 0	4395257.0 4	-	Метод спутниковых геодезически х измерений (определени й)	$Mt = \sqrt{\Delta \Sigma \int \pm 1/4 1/2 3/4 123 n}$
н5740	-	-	-	4941844.9 2	4395259.7 3	-	Метод спутниковых геодезически х измерений (определени й)	$Mt = \sqrt{\Delta \Sigma \int \pm 1/4 1/2 3/4 123 n}$
н5750	-	-	-	4941842.9 5	4395270.7 6	-	Метод спутниковых геодезически х измерений (определени й)	$Mt = \sqrt{\Delta \Sigma \int \pm 1/4 1/2 3/4 123 n}$
н5760	-	-	-	4941827.9 3	4395268.0 8	-	Метод спутниковых геодезически х измерений (определени й)	$Mt = \sqrt{\Delta \Sigma \int \pm 1/4 1/2 3/4 123 n}$
н5730	-	-	-	4941829.9 0	4395257.0 4	-	Метод спутниковых геодезически х измерений (определени й)	$Mt = \sqrt{\Delta \Sigma \int \pm 1/4 1/2 3/4 123 n}$

**2. Сведения о характеристиках объекта недвижимости
с кадастровым номером : 91:04:022001:678 :**

№ п/п	Наименование характеристики	Значение характеристики
1	2	3
1.	Вид объекта недвижимости	здание
2.	Ранее присвоенный государственный учетный номер (инвентарный) здания, сооружения, объекта незавершенного строительства	-
3.	Кадастровый номер земельного участка (земельных участков), в границах которого (которых) расположены здание, сооружение, объект незавершенного строительства	91:04:022002:295

2. Сведения о характеристиках объекта недвижимости с кадастровым номером : 91:04:022001:678 :

№ п/п	Наименование характеристики	Значение характеристики
1	2	3
4.	Уникальный учетный номер кадастрового квартала, в границах которого расположены здание, сооружение, объект незавершенного строительства	91:04:022002
5.	Адрес здания, сооружения, объекта незавершенного строительства	-
5.1.	Сведения о местоположении здания, сооружения, объекта незавершенного строительства (при отсутствии адреса) в структурированном в соответствии с федеральной информационной адресной системой виде	Российская Федерация, 299802, город Севастополь, село Верхнесадовое, улица Севастопольская, дом 69
5.2.	Дополнительные сведения о местоположении	-
6.	Иные сведения	-

3. Пояснения к сведениям об объекте недвижимости с кадастровым номером 91:04:022001:678 :

1.	-

Описание местоположения зданий, сооружений, объектов незавершенного строительства на земельном участке

**1. Сведения о характерных точках контура объекта недвижимости
с кадастровым номером : 91:04:022001:690 :**

Система координат СК-63, зона 4

Зона № 4

Обозначение характерных точек контура	Содержатся в Едином государственном реестре недвижимости			Определены в ходе выполнения комплексных кадастровых работ			Метод опреде ления коор динат	Формулы, примененные для расчета средней квадратической погрешности определения координат характерных точек (Mt), м, с подставленными в такие формулы значениями и итоговые (вычисленные) значения Mt, м
	Координаты, м		Ради ус, м	Координаты, м		Ради ус, м		
	X	Y	R	X	Y	R		
1	2	3	4	5	6	7	8	9
н5770	-	-	-	4941838.6 8	4396022.7 7	-	Метод спутниковых геодезически х измерений (определени й)	$Mt = \sqrt{\Delta \Sigma \int \pm 1/4 1/2 3/4 123 n}$
н5780	-	-	-	4941847.4 4	4396024.3 3	-	Метод спутниковых геодезически х измерений (определени й)	$Mt = \sqrt{\Delta \Sigma \int \pm 1/4 1/2 3/4 123 n}$
н5790	-	-	-	4941849.0 3	4396015.4 2	-	Метод спутниковых геодезически х измерений (определени й)	$Mt = \sqrt{\Delta \Sigma \int \pm 1/4 1/2 3/4 123 n}$
н5800	-	-	-	4941840.2 7	4396013.8 6	-	Метод спутниковых геодезически х измерений (определени й)	$Mt = \sqrt{\Delta \Sigma \int \pm 1/4 1/2 3/4 123 n}$
н5770	-	-	-	4941838.6 8	4396022.7 7	-	Метод спутниковых геодезически х измерений (определени й)	$Mt = \sqrt{\Delta \Sigma \int \pm 1/4 1/2 3/4 123 n}$

**2. Сведения о характеристиках объекта недвижимости
с кадастровым номером : 91:04:022001:690 :**

№ п/п	Наименование характеристики	Значение характеристики
1	2	3
1.	Вид объекта недвижимости	здание
2.	Ранее присвоенный государственный учетный номер (инвентарный) здания, сооружения, объекта незавершенного строительства	-
3.	Кадастровый номер земельного участка (земельных участков), в границах которого (которых) расположены здание, сооружение, объект незавершенного строительства	91:04:022002:297

2. Сведения о характеристиках объекта недвижимости с кадастровым номером : 91:04:022001:690 :

№ п/п	Наименование характеристики	Значение характеристики
1	2	3
4.	Уникальный учетный номер кадастрового квартала, в границах которого расположены здание, сооружение, объект незавершенного строительства	91:04:022002
5.	Адрес здания, сооружения, объекта незавершенного строительства	-
5.1.	Сведения о местоположении здания, сооружения, объекта незавершенного строительства (при отсутствии адреса) в структурированном в соответствии с федеральной информационной адресной системой виде	Российская Федерация, 299802, город Севастополь, село Верхнесадовое, улица Севастопольская, дом 29
5.2.	Дополнительные сведения о местоположении	-
6.	Иные сведения	-

3. Пояснения к сведениям об объекте недвижимости с кадастровым номером 91:04:022001:690 :

1.	-

Описание местоположения зданий, сооружений, объектов незавершенного строительства на земельном участке

**1. Сведения о характерных точках контура объекта недвижимости
с кадастровым номером : 91:04:022001:70 :**

Система координат СК-63, зона 4

Зона № 4

Обозначение характерных точек контура	Содержатся в Едином государственном реестре недвижимости			Определены в ходе выполнения комплексных кадастровых работ			Метод опреде ления коор динат	Формулы, примененные для расчета средней квадратической погрешности определения координат характерных точек (Mt), м, с подставленными в такие формулы значениями и итоговые (вычисленные) значения Mt, м
	Координаты, м		Ради ус, м	Координаты, м		Ради ус, м		
	X	Y	R	X	Y	R		
1	2	3	4	5	6	7	8	9
н581О	-	-	-	4941829.2 1	4395276.2 5	-	Метод спутниковых геодезически х измерений (определени й)	$Mt = \sqrt{\Delta \Sigma \int \pm 1/4 1/2 3/4 123 n}$
н582О	-	-	-	4941840.7 5	4395278.5 8	-	Метод спутниковых геодезически х измерений (определени й)	$Mt = \sqrt{\Delta \Sigma \int \pm 1/4 1/2 3/4 123 n}$
н583О	-	-	-	4941838.9 1	4395287.7 0	-	Метод спутниковых геодезически х измерений (определени й)	$Mt = \sqrt{\Delta \Sigma \int \pm 1/4 1/2 3/4 123 n}$
н584О	-	-	-	4941827.3 7	4395285.3 7	-	Метод спутниковых геодезически х измерений (определени й)	$Mt = \sqrt{\Delta \Sigma \int \pm 1/4 1/2 3/4 123 n}$
н581О	-	-	-	4941829.2 1	4395276.2 5	-	Метод спутниковых геодезически х измерений (определени й)	$Mt = \sqrt{\Delta \Sigma \int \pm 1/4 1/2 3/4 123 n}$

**2. Сведения о характеристиках объекта недвижимости
с кадастровым номером : 91:04:022001:70 :**

№ п/п	Наименование характеристики	Значение характеристики
1	2	3
1.	Вид объекта недвижимости	здание
2.	Ранее присвоенный государственный учетный номер (инвентарный) здания, сооружения, объекта незавершенного строительства	-
3.	Кадастровый номер земельного участка (земельных участков), в границах которого (которых) расположены здание, сооружение, объект незавершенного строительства	91:04:022001:210

2. Сведения о характеристиках объекта недвижимости с кадастровым номером : 91:04:022001:70 :

№ п/п	Наименование характеристики	Значение характеристики
1	2	3
4.	Уникальный учетный номер кадастрового квартала, в границах которого расположены здание, сооружение, объект незавершенного строительства	91:04:022002
5.	Адрес здания, сооружения, объекта незавершенного строительства	-
5.1.	Сведения о местоположении здания, сооружения, объекта незавершенного строительства (при отсутствии адреса) в структурированном в соответствии с федеральной информационной адресной системой виде	Российская Федерация, 299802, город Севастополь, село Верхнесадовое, улица Севастопольская, дом 67
5.2.	Дополнительные сведения о местоположении	-
6.	Иные сведения	-

3. Пояснения к сведениям об объекте недвижимости с кадастровым номером 91:04:022001:70 :

1.	-

Описание местоположения зданий, сооружений, объектов незавершенного строительства на земельном участке

1. Сведения о характерных точках контура объекта недвижимости с кадастровым номером : 91:04:022001:706 :

Система координат СК-63, зона 4

Зона № 4

Обозначение характерных точек контура	Содержатся в Едином государственном реестре недвижимости			Определены в ходе выполнения комплексных кадастровых работ			Метод определения координат	Формулы, примененные для расчета средней квадратической погрешности определения координат характерных точек (Mt), м, с подставленными в такие формулы значениями и итоговые (вычисленные) значения Mt, м
	Координаты, м		Радиус, м	Координаты, м		Радиус, м		
	X	Y	R	X	Y	R		
1	2	3	4	5	6	7	8	9
н5850	-	-	-	4941802.6 5	4395067.3 4	-	Метод спутниковых геодезических измерений (определений)	$Mt = \sqrt{\Delta \Sigma \int \pm 1/4 1/2 3/4 123 n}$
н5860	-	-	-	4941806.1 7	4395075.9 2	-	Метод спутниковых геодезических измерений (определений)	$Mt = \sqrt{\Delta \Sigma \int \pm 1/4 1/2 3/4 123 n}$
н5870	-	-	-	4941814.7 0	4395072.4 2	-	Метод спутниковых геодезических измерений (определений)	$Mt = \sqrt{\Delta \Sigma \int \pm 1/4 1/2 3/4 123 n}$
н5880	-	-	-	4941811.1 8	4395063.8 4	-	Метод спутниковых геодезических измерений (определений)	$Mt = \sqrt{\Delta \Sigma \int \pm 1/4 1/2 3/4 123 n}$
н5850	-	-	-	4941802.6 5	4395067.3 4	-	Метод спутниковых геодезических измерений (определений)	$Mt = \sqrt{\Delta \Sigma \int \pm 1/4 1/2 3/4 123 n}$

2. Сведения о характеристиках объекта недвижимости с кадастровым номером : 91:04:022001:706 :

№ п/п	Наименование характеристики	Значение характеристики
1	2	3
1.	Вид объекта недвижимости	здание
2.	Ранее присвоенный государственный учетный номер (инвентарный) здания, сооружения, объекта незавершенного строительства	-
3.	Кадастровый номер земельного участка (земельных участков), в границах которого (которых) расположены здание, сооружение, объект незавершенного строительства	-

2. Сведения о характеристиках объекта недвижимости с кадастровым номером : 91:04:022001:706 :

№ п/п	Наименование характеристики	Значение характеристики
1	2	3
4.	Уникальный учетный номер кадастрового квартала, в границах которого расположены здание, сооружение, объект незавершенного строительства	91:04:022002
5.	Адрес здания, сооружения, объекта незавершенного строительства	-
5.1.	Сведения о местоположении здания, сооружения, объекта незавершенного строительства (при отсутствии адреса) в структурированном в соответствии с федеральной информационной адресной системой виде	Российская Федерация, 299802, город Севастополь, село Верхнесадовое, улица Севастопольская, дом 91
5.2.	Дополнительные сведения о местоположении	-
6.	Иные сведения	-

3. Пояснения к сведениям об объекте недвижимости с кадастровым номером 91:04:022001:706 :

1.	-

Описание местоположения зданий, сооружений, объектов незавершенного строительства на земельном участке

**1. Сведения о характерных точках контура объекта недвижимости
с кадастровым номером : 91:04:022001:708 :**

Система координат СК-63, зона 4

Зона № 4

Обозначение характерных точек контура	Содержатся в Едином государственном реестре недвижимости			Определены в ходе выполнения комплексных кадастровых работ			Метод опреде ления коор динат	Формулы, примененные для расчета средней квадратической погрешности определения координат характерных точек (Mt), м, с подставленными в такие формулы значениями и итоговые (вычисленные) значения Mt, м
	Координаты, м		Ради ус, м	Координаты, м		Ради ус, м		
	X	Y	R	X	Y	R		
1	2	3	4	5	6	7	8	9
н5890	-	-	-	4941858.6 6	4395645.0 7	-	Метод спутниковых геодезически х измерений (определени й)	$Mt = \sqrt{\Delta \Sigma \int \pm 1/4 1/2 3/4 123 n}$
н5900	-	-	-	4941857.9 8	4395651.0 8	-	Метод спутниковых геодезически х измерений (определени й)	$Mt = \sqrt{\Delta \Sigma \int \pm 1/4 1/2 3/4 123 n}$
н5910	-	-	-	4941851.0 3	4395650.3 0	-	Метод спутниковых геодезически х измерений (определени й)	$Mt = \sqrt{\Delta \Sigma \int \pm 1/4 1/2 3/4 123 n}$
н5920	-	-	-	4941851.7 1	4395644.2 8	-	Метод спутниковых геодезически х измерений (определени й)	$Mt = \sqrt{\Delta \Sigma \int \pm 1/4 1/2 3/4 123 n}$
н5890	-	-	-	4941858.6 6	4395645.0 7	-	Метод спутниковых геодезически х измерений (определени й)	$Mt = \sqrt{\Delta \Sigma \int \pm 1/4 1/2 3/4 123 n}$

**2. Сведения о характеристиках объекта недвижимости
с кадастровым номером : 91:04:022001:708 :**

№ п/п	Наименование характеристики	Значение характеристики
1	2	3
1.	Вид объекта недвижимости	здание
2.	Ранее присвоенный государственный учетный номер (инвентарный) здания, сооружения, объекта незавершенного строительства	-
3.	Кадастровый номер земельного участка (земельных участков), в границах которого (которых) расположены здание, сооружение, объект незавершенного строительства	-

2. Сведения о характеристиках объекта недвижимости с кадастровым номером : 91:04:022001:708 :

№ п/п	Наименование характеристики	Значение характеристики
1	2	3
4.	Уникальный учетный номер кадастрового квартала, в границах которого расположены здание, сооружение, объект незавершенного строительства	91:04:022002
5.	Адрес здания, сооружения, объекта незавершенного строительства	-
5.1.	Сведения о местоположении здания, сооружения, объекта незавершенного строительства (при отсутствии адреса) в структурированном в соответствии с федеральной информационной адресной системой виде	Российская Федерация, город Севастополь, Нахимовский район, с. Верхнесадовое, ул. Севастопольская, д. 43
5.2.	Дополнительные сведения о местоположении	-
6.	Иные сведения	-

3. Пояснения к сведениям об объекте недвижимости с кадастровым номером 91:04:022001:708 :

1.	-

Описание местоположения зданий, сооружений, объектов незавершенного строительства на земельном участке

**1. Сведения о характерных точках контура объекта недвижимости
с кадастровым номером : 91:04:022001:709 :**

Система координат СК-63, зона 4

Зона № 4

Обозначение характерных точек контура	Содержатся в Едином государственном реестре недвижимости			Определены в ходе выполнения комплексных кадастровых работ			Метод опреде ления коор динат	Формулы, примененные для расчета средней квадратической погрешности определения координат характерных точек (Mt), м, с подставленными в такие формулы значениями и итоговые (вычисленные) значения Mt, м
	Координаты, м		Ради ус, м	Координаты, м		Ради ус, м		
	X	Y	R	X	Y	R		
1	2	3	4	5	6	7	8	9
н5930	-	-	-	4941832.6 1	4395155.3 6	-	Метод спутниковых геодезически х измерений (определени й)	$Mt = \sqrt{\Delta \Sigma \int \pm 1/4 1/2 3/4 123 n}$
н5940	-	-	-	4941844.0 4	4395154.2 2	-	Метод спутниковых геодезически х измерений (определени й)	$Mt = \sqrt{\Delta \Sigma \int \pm 1/4 1/2 3/4 123 n}$
н5950	-	-	-	4941844.8 9	4395162.7 6	-	Метод спутниковых геодезически х измерений (определени й)	$Mt = \sqrt{\Delta \Sigma \int \pm 1/4 1/2 3/4 123 n}$
н5960	-	-	-	4941833.4 6	4395163.9 0	-	Метод спутниковых геодезически х измерений (определени й)	$Mt = \sqrt{\Delta \Sigma \int \pm 1/4 1/2 3/4 123 n}$
н5930	-	-	-	4941832.6 1	4395155.3 6	-	Метод спутниковых геодезически х измерений (определени й)	$Mt = \sqrt{\Delta \Sigma \int \pm 1/4 1/2 3/4 123 n}$

**2. Сведения о характеристиках объекта недвижимости
с кадастровым номером : 91:04:022001:709 :**

№ п/п	Наименование характеристики	Значение характеристики
1	2	3
1.	Вид объекта недвижимости	здание
2.	Ранее присвоенный государственный учетный номер (инвентарный) здания, сооружения, объекта незавершенного строительства	-
3.	Кадастровый номер земельного участка (земельных участков), в границах которого (которых) расположены здание, сооружение, объект незавершенного строительства	91:04:022002:300

2. Сведения о характеристиках объекта недвижимости с кадастровым номером : 91:04:022001:709 :

№ п/п	Наименование характеристики	Значение характеристики
1	2	3
4.	Уникальный учетный номер кадастрового квартала, в границах которого расположены здание, сооружение, объект незавершенного строительства	91:04:022002
5.	Адрес здания, сооружения, объекта незавершенного строительства	-
5.1.	Сведения о местоположении здания, сооружения, объекта незавершенного строительства (при отсутствии адреса) в структурированном в соответствии с федеральной информационной адресной системой виде	Российская Федерация, 299802, город Севастополь, село Верхнесадовое, улица Севастопольская, дом 81
5.2.	Дополнительные сведения о местоположении	-
6.	Иные сведения	-

3. Пояснения к сведениям об объекте недвижимости с кадастровым номером 91:04:022001:709 :

1.	-

Описание местоположения зданий, сооружений, объектов незавершенного строительства на земельном участке

**1. Сведения о характерных точках контура объекта недвижимости
с кадастровым номером : 91:04:022001:721 :**

Система координат СК-63, зона 4

Зона № 4

Обозначение характерных точек контура	Содержатся в Едином государственном реестре недвижимости			Определены в ходе выполнения комплексных кадастровых работ			Метод опреде ления коор динат	Формулы, примененные для расчета средней квадратической погрешности определения координат характерных точек (Mt), м, с подставленными в такие формулы значениями и итоговые (вычисленные) значения Mt, м
	Координаты, м		Ради ус, м	Координаты, м		Ради ус, м		
	X	Y	R	X	Y	R		
1	2	3	4	5	6	7	8	9
н5970	-	-	-	4941245.8 5	4394356.9 1	-	Метод спутниковых геодезически х измерений (определени й)	$Mt = \sqrt{\Delta \Sigma \int \pm 1/4 1/2 3/4 123 n}$
н5980	-	-	-	4941246.4 0	4394358.6 6	-	Метод спутниковых геодезически х измерений (определени й)	$Mt = \sqrt{\Delta \Sigma \int \pm 1/4 1/2 3/4 123 n}$
н5990	-	-	-	4941241.2 9	4394360.2 4	-	Метод спутниковых геодезически х измерений (определени й)	$Mt = \sqrt{\Delta \Sigma \int \pm 1/4 1/2 3/4 123 n}$
н6000	-	-	-	4941240.7 5	4394358.4 9	-	Метод спутниковых геодезически х измерений (определени й)	$Mt = \sqrt{\Delta \Sigma \int \pm 1/4 1/2 3/4 123 n}$
н6010	-	-	-	4941236.9 5	4394359.6 7	-	Метод спутниковых геодезически х измерений (определени й)	$Mt = \sqrt{\Delta \Sigma \int \pm 1/4 1/2 3/4 123 n}$
н6020	-	-	-	4941234.3 5	4394351.2 9	-	Метод спутниковых геодезически х измерений (определени й)	$Mt = \sqrt{\Delta \Sigma \int \pm 1/4 1/2 3/4 123 n}$
н6030	-	-	-	4941244.4 4	4394348.1 7	-	Метод спутниковых геодезически х измерений (определени й)	$Mt = \sqrt{\Delta \Sigma \int \pm 1/4 1/2 3/4 123 n}$
н6040	-	-	-	4941247.0 3	4394356.5 5	-	Метод спутниковых геодезически х измерений (определени й)	$Mt = \sqrt{\Delta \Sigma \int \pm 1/4 1/2 3/4 123 n}$

1. Сведения о характерных точках контура объекта недвижимости с кадастровым номером : 91:04:022001:721 :

Система координат СК-63, зона 4

Зона № 4

Обозначение характерных точек контура	Содержатся в Едином государственном реестре недвижимости			Определены в ходе выполнения комплексных кадастровых работ			Метод определения координат	Формулы, примененные для расчета средней квадратической погрешности определения координат характерных точек (Mt), м, с подставленными в такие формулы значениями и итоговые (вычисленные) значения Mt, м
	Координаты, м		Радиус, м	Координаты, м		Радиус, м		
	X	Y	R	X	Y	R		
1	2	3	4	5	6	7	8	9
н5970	-	-	-	4941245.85	4394356.91	-	Метод спутниковых геодезических измерений (определенный)	$Mt = \sqrt{\Delta \Sigma} \int \pm \frac{1}{4} \frac{1}{2} \frac{3}{4} 1^{23} n$

2. Сведения о характеристиках объекта недвижимости с кадастровым номером : 91:04:022001: 721 :

№ п/п	Наименование характеристики	Значение характеристики
1	2	3
1.	Вид объекта недвижимости	здание
2.	Ранее присвоенный государственный учетный номер (инвентарный) здания, сооружения, объекта незавершенного строительства	-
3.	Кадастровый номер земельного участка (земельных участков), в границах которого (которых) расположены здание, сооружение, объект незавершенного строительства	-
4.	Уникальный учетный номер кадастрового квартала, в границах которого расположены здание, сооружение, объект незавершенного строительства	91:04:022002
5.	Адрес здания, сооружения, объекта незавершенного строительства	-
5.1.	Сведения о местоположении здания, сооружения, объекта незавершенного строительства (при отсутствии адреса) в структурированном в соответствии с федеральной информационной адресной системой виде	Российская Федерация, 299802, город Севастополь, село Верхнесадовое, улица Локомотивная, дом 10А
5.2.	Дополнительные сведения о местоположении	-
6.	Иные сведения	-

3. Пояснения к сведениям об объекте недвижимости с кадастровым номером 91:04:022001:721 :

1.	-
----	---

Описание местоположения зданий, сооружений, объектов незавершенного строительства на земельном участке

**1. Сведения о характерных точках контура объекта недвижимости
с кадастровым номером : 91:04:022001:78 :**

Система координат СК-63, зона 4

Зона № 4

Обозначение характерных точек контура	Содержатся в Едином государственном реестре недвижимости			Определены в ходе выполнения комплексных кадастровых работ			Метод опреде ления коор динат	Формулы, примененные для расчета средней квадратической погрешности определения координат характерных точек (Mt), м, с подставленными в такие формулы значениями и итоговые (вычисленные) значения Mt, м
	Координаты, м		Ради ус, м	Координаты, м		Ради ус, м		
	X	Y	R	X	Y	R		
1	2	3	4	5	6	7	8	9
н605О	-	-	-	4941843.0 5	4395999.8 7	-	Метод спутниковых геодезически х измерений (определени й)	$Mt = \sqrt{\Delta \Sigma \int \pm 1/4 1/2 3/4 123 n}$
н606О	-	-	-	4941851.7 6	4396001.2 8	-	Метод спутниковых геодезически х измерений (определени й)	$Mt = \sqrt{\Delta \Sigma \int \pm 1/4 1/2 3/4 123 n}$
н607О	-	-	-	4941854.2 5	4395985.8 7	-	Метод спутниковых геодезически х измерений (определени й)	$Mt = \sqrt{\Delta \Sigma \int \pm 1/4 1/2 3/4 123 n}$
н608О	-	-	-	4941845.5 4	4395984.4 7	-	Метод спутниковых геодезически х измерений (определени й)	$Mt = \sqrt{\Delta \Sigma \int \pm 1/4 1/2 3/4 123 n}$
н605О	-	-	-	4941843.0 5	4395999.8 7	-	Метод спутниковых геодезически х измерений (определени й)	$Mt = \sqrt{\Delta \Sigma \int \pm 1/4 1/2 3/4 123 n}$

**2. Сведения о характеристиках объекта недвижимости
с кадастровым номером : 91:04:022001:78 :**

№ п/п	Наименование характеристики	Значение характеристики
1	2	3
1.	Вид объекта недвижимости	здание
2.	Ранее присвоенный государственный учетный номер (инвентарный) здания, сооружения, объекта незавершенного строительства	-
3.	Кадастровый номер земельного участка (земельных участков), в границах которого (которых) расположены здание, сооружение, объект незавершенного строительства	91:04:022002:262

2. Сведения о характеристиках объекта недвижимости с кадастровым номером : 91:04:022001:78 :

№ п/п	Наименование характеристики	Значение характеристики
1	2	3
4.	Уникальный учетный номер кадастрового квартала, в границах которого расположены здание, сооружение, объект незавершенного строительства	91:04:022002
5.	Адрес здания, сооружения, объекта незавершенного строительства	-
5.1.	Сведения о местоположении здания, сооружения, объекта незавершенного строительства (при отсутствии адреса) в структурированном в соответствии с федеральной информационной адресной системой виде	Российская Федерация, 299802, город Севастополь, село Верхнесадовое, улица Севастопольская, дом 31
5.2.	Дополнительные сведения о местоположении	-
6.	Иные сведения	-

3. Пояснения к сведениям об объекте недвижимости с кадастровым номером 91:04:022001:78 :

1.	-

Описание местоположения зданий, сооружений, объектов незавершенного строительства на земельном участке

**1. Сведения о характерных точках контура объекта недвижимости
с кадастровым номером : 91:04:022001:785 :**

Система координат СК-63, зона 4

Зона № 4

Обозначение характерных точек контура	Содержатся в Едином государственном реестре недвижимости			Определены в ходе выполнения комплексных кадастровых работ			Метод опреде ления коор динат	Формулы, примененные для расчета средней квадратической погрешности определения координат характерных точек (Mt), м, с подставленными в такие формулы значениями и итоговые (вычисленные) значения Mt, м
	Координаты, м		Ради ус, м	Координаты, м		Ради ус, м		
	X	Y	R	X	Y	R		
1	2	3	4	5	6	7	8	9
н609О	-	-	-	4941819.9 0	4395372.3 3	-	Метод спутниковых геодезически х измерений (определени й)	$Mt = \sqrt{\Delta \Sigma \int \pm 1/4 1/2 3/4 123 n}$
н610О	-	-	-	4941820.5 5	4395366.8 7	-	Метод спутниковых геодезически х измерений (определени й)	$Mt = \sqrt{\Delta \Sigma \int \pm 1/4 1/2 3/4 123 n}$
н611О	-	-	-	4941817.6 9	4395366.2 3	-	Метод спутниковых геодезически х измерений (определени й)	$Mt = \sqrt{\Delta \Sigma \int \pm 1/4 1/2 3/4 123 n}$
н612О	-	-	-	4941818.4 9	4395362.6 4	-	Метод спутниковых геодезически х измерений (определени й)	$Mt = \sqrt{\Delta \Sigma \int \pm 1/4 1/2 3/4 123 n}$
н613О	-	-	-	4941828.2 0	4395364.8 1	-	Метод спутниковых геодезически х измерений (определени й)	$Mt = \sqrt{\Delta \Sigma \int \pm 1/4 1/2 3/4 123 n}$
н614О	-	-	-	4941827.0 9	4395373.2 8	-	Метод спутниковых геодезически х измерений (определени й)	$Mt = \sqrt{\Delta \Sigma \int \pm 1/4 1/2 3/4 123 n}$
н609О	-	-	-	4941819.9 0	4395372.3 3	-	Метод спутниковых геодезически х измерений (определени й)	$Mt = \sqrt{\Delta \Sigma \int \pm 1/4 1/2 3/4 123 n}$

2. Сведения о характеристиках объекта недвижимости с кадастровым номером : 91:04:022001:785 :

№ п/п	Наименование характеристики	Значение характеристики
1	2	3
1.	Вид объекта недвижимости	здание
2.	Ранее присвоенный государственный учетный номер (инвентарный) здания, сооружения, объекта незавершенного строительства	-
3.	Кадастровый номер земельного участка (земельных участков), в границах которого (которых) расположены здание, сооружение, объект незавершенного строительства	-
4.	Уникальный учетный номер кадастрового квартала, в границах которого расположены здание, сооружение, объект незавершенного строительства	91:04:022002
5.	Адрес здания, сооружения, объекта незавершенного строительства	-
5.1.	Сведения о местоположении здания, сооружения, объекта незавершенного строительства (при отсутствии адреса) в структурированном в соответствии с федеральной информационной адресной системой виде	Российская Федерация, 299802, город Севастополь, село Верхнесадовое, улица Севастопольская, дом 61
5.2.	Дополнительные сведения о местоположении	-
6.	Иные сведения	-

3. Пояснения к сведениям об объекте недвижимости с кадастровым номером 91:04:022001:785 :

1.	-
----	---

Описание местоположения зданий, сооружений, объектов незавершенного строительства на земельном участке

**1. Сведения о характерных точках контура объекта недвижимости
с кадастровым номером : 91:04:022001:804 :**

Система координат СК-63, зона 4

Зона № 4

Обозначение характерных точек контура	Содержатся в Едином государственном реестре недвижимости			Определены в ходе выполнения комплексных кадастровых работ			Метод опреде ления коор динат	Формулы, примененные для расчета средней квадратической погрешности определения координат характерных точек (Mt), м, с подставленными в такие формулы значениями и итоговые (вычисленные) значения Mt, м
	Координаты, м		Ради ус, м	Координаты, м		Ради ус, м		
	X	Y	R	X	Y	R		
1	2	3	4	5	6	7	8	9
н6150	-	-	-	4941770.4 4	4395705.0 3	-	Метод спутниковых геодезически х измерений (определени й)	$Mt = \sqrt{\Delta \Sigma \int \pm 1/4 1/2 3/4 123 n}$
н6160	-	-	-	4941762.6 1	4395706.3 4	-	Метод спутниковых геодезически х измерений (определени й)	$Mt = \sqrt{\Delta \Sigma \int \pm 1/4 1/2 3/4 123 n}$
н6170	-	-	-	4941764.1 5	4395715.5 8	-	Метод спутниковых геодезически х измерений (определени й)	$Mt = \sqrt{\Delta \Sigma \int \pm 1/4 1/2 3/4 123 n}$
н6180	-	-	-	4941771.9 8	4395714.2 8	-	Метод спутниковых геодезически х измерений (определени й)	$Mt = \sqrt{\Delta \Sigma \int \pm 1/4 1/2 3/4 123 n}$
н6150	-	-	-	4941770.4 4	4395705.0 3	-	Метод спутниковых геодезически х измерений (определени й)	$Mt = \sqrt{\Delta \Sigma \int \pm 1/4 1/2 3/4 123 n}$

**2. Сведения о характеристиках объекта недвижимости
с кадастровым номером : 91:04:022001:804 :**

№ п/п	Наименование характеристики	Значение характеристики
1	2	3
1.	Вид объекта недвижимости	здание
2.	Ранее присвоенный государственный учетный номер (инвентарный) здания, сооружения, объекта незавершенного строительства	-
3.	Кадастровый номер земельного участка (земельных участков), в границах которого (которых) расположены здание, сооружение, объект незавершенного строительства	-

2. Сведения о характеристиках объекта недвижимости с кадастровым номером : 91:04:022001:804 :

№ п/п	Наименование характеристики	Значение характеристики
1	2	3
4.	Уникальный учетный номер кадастрового квартала, в границах которого расположены здание, сооружение, объект незавершенного строительства	91:04:022002
5.	Адрес здания, сооружения, объекта незавершенного строительства	-
5.1.	Сведения о местоположении здания, сооружения, объекта незавершенного строительства (при отсутствии адреса) в структурированном в соответствии с федеральной информационной адресной системой виде	Российская Федерация, 299802, город Севастополь, село Верхнесадовое, переулок Серноводный, дом 10
5.2.	Дополнительные сведения о местоположении	-
6.	Иные сведения	-

3. Пояснения к сведениям об объекте недвижимости с кадастровым номером 91:04:022001:804 :

1.	-

Описание местоположения зданий, сооружений, объектов незавершенного строительства на земельном участке

**1. Сведения о характерных точках контура объекта недвижимости
с кадастровым номером : 91:04:022001:83 :**

Система координат СК-63, зона 4

Зона № 4

Обозначение характерных точек контура	Содержатся в Едином государственном реестре недвижимости			Определены в ходе выполнения комплексных кадастровых работ			Метод опреде ления коор динат	Формулы, примененные для расчета средней квадратической погрешности определения координат характерных точек (Mt), м, с подставленными в такие формулы значениями и итоговые (вычисленные) значения Mt, м
	Координаты, м		Ради ус, м	Координаты, м		Ради ус, м		
	X	Y	R	X	Y	R		
1	2	3	4	5	6	7	8	9
н6190	-	-	-	4941818.5 6	4395638.7 1	-	Метод спутниковых геодезически х измерений (определени й)	$Mt = \sqrt{\Delta \Sigma \int \pm 1/4 1/2 3/4 123 n}$
н6200	-	-	-	4941817.6 1	4395645.7 5	-	Метод спутниковых геодезически х измерений (определени й)	$Mt = \sqrt{\Delta \Sigma \int \pm 1/4 1/2 3/4 123 n}$
н6210	-	-	-	4941808.5 2	4395644.5 3	-	Метод спутниковых геодезически х измерений (определени й)	$Mt = \sqrt{\Delta \Sigma \int \pm 1/4 1/2 3/4 123 n}$
н6220	-	-	-	4941809.4 7	4395637.4 9	-	Метод спутниковых геодезически х измерений (определени й)	$Mt = \sqrt{\Delta \Sigma \int \pm 1/4 1/2 3/4 123 n}$
н6190	-	-	-	4941818.5 6	4395638.7 1	-	Метод спутниковых геодезически х измерений (определени й)	$Mt = \sqrt{\Delta \Sigma \int \pm 1/4 1/2 3/4 123 n}$

**2. Сведения о характеристиках объекта недвижимости
с кадастровым номером : 91:04:022001:83 :**

№ п/п	Наименование характеристики	Значение характеристики
1	2	3
1.	Вид объекта недвижимости	здание
2.	Ранее присвоенный государственный учетный номер (инвентарный) здания, сооружения, объекта незавершенного строительства	-
3.	Кадастровый номер земельного участка (земельных участков), в границах которого (которых) расположены здание, сооружение, объект незавершенного строительства	91:04:022002:387

2. Сведения о характеристиках объекта недвижимости с кадастровым номером : 91:04:022001:83 :

№ п/п	Наименование характеристики	Значение характеристики
1	2	3
4.	Уникальный учетный номер кадастрового квартала, в границах которого расположены здание, сооружение, объект незавершенного строительства	91:04:022002
5.	Адрес здания, сооружения, объекта незавершенного строительства	-
5.1.	Сведения о местоположении здания, сооружения, объекта незавершенного строительства (при отсутствии адреса) в структурированном в соответствии с федеральной информационной адресной системой виде	Российская Федерация, город Севастополь, село Верхнесадовое, ул. Цыбулько, д. 9
5.2.	Дополнительные сведения о местоположении	-
6.	Иные сведения	-

3. Пояснения к сведениям об объекте недвижимости с кадастровым номером 91:04:022001:83 :

1.	-

Описание местоположения зданий, сооружений, объектов незавершенного строительства на земельном участке

**1. Сведения о характерных точках контура объекта недвижимости
с кадастровым номером : 91:04:022001:836 :**

Система координат СК-63, зона 4

Зона № 4

Обозначение характерных точек контура	Содержатся в Едином государственном реестре недвижимости			Определены в ходе выполнения комплексных кадастровых работ			Метод опреде ления коор динат	Формулы, примененные для расчета средней квадратической погрешности определения координат характерных точек (Mt), м, с подставленными в такие формулы значениями и итоговые (вычисленные) значения Mt, м
	Координаты, м		Ради ус, м	Координаты, м		Ради ус, м		
	X	Y	R	X	Y	R		
1	2	3	4	5	6	7	8	9
н6230	-	-	-	4941757.1 1	4395617.0 6	-	Метод спутниковых геодезически х измерений (определени й)	$Mt = \sqrt{\Delta \Sigma \int \pm 1/4 1/2 3/4 123 n}$
н6240	-	-	-	4941755.4 5	4395605.5 1	-	Метод спутниковых геодезически х измерений (определени й)	$Mt = \sqrt{\Delta \Sigma \int \pm 1/4 1/2 3/4 123 n}$
н6250	-	-	-	4941750.6 2	4395606.2 1	-	Метод спутниковых геодезически х измерений (определени й)	$Mt = \sqrt{\Delta \Sigma \int \pm 1/4 1/2 3/4 123 n}$
н6260	-	-	-	4941752.1 4	4395616.7 9	-	Метод спутниковых геодезически х измерений (определени й)	$Mt = \sqrt{\Delta \Sigma \int \pm 1/4 1/2 3/4 123 n}$
н6270	-	-	-	4941753.1 9	4395616.6 4	-	Метод спутниковых геодезически х измерений (определени й)	$Mt = \sqrt{\Delta \Sigma \int \pm 1/4 1/2 3/4 123 n}$
н6280	-	-	-	4941753.3 3	4395617.6 0	-	Метод спутниковых геодезически х измерений (определени й)	$Mt = \sqrt{\Delta \Sigma \int \pm 1/4 1/2 3/4 123 n}$
н6230	-	-	-	4941757.1 1	4395617.0 6	-	Метод спутниковых геодезически х измерений (определени й)	$Mt = \sqrt{\Delta \Sigma \int \pm 1/4 1/2 3/4 123 n}$

2. Сведения о характеристиках объекта недвижимости с кадастровым номером : 91:04:022001:836 :

№ п/п	Наименование характеристики	Значение характеристики
1	2	3
1.	Вид объекта недвижимости	здание
2.	Ранее присвоенный государственный учетный номер (инвентарный) здания, сооружения, объекта незавершенного строительства	-
3.	Кадастровый номер земельного участка (земельных участков), в границах которого (которых) расположены здание, сооружение, объект незавершенного строительства	91:04:022002:356
4.	Уникальный учетный номер кадастрового квартала, в границах которого расположены здание, сооружение, объект незавершенного строительства	91:04:022002
5.	Адрес здания, сооружения, объекта незавершенного строительства	-
5.1.	Сведения о местоположении здания, сооружения, объекта незавершенного строительства (при отсутствии адреса) в структурированном в соответствии с федеральной информационной адресной системой виде	Российская Федерация, город Севастополь, с. Верхне-Садовое, ул. Цыбулько, д. 8
5.2.	Дополнительные сведения о местоположении	-
6.	Иные сведения	-

3. Пояснения к сведениям об объекте недвижимости с кадастровым номером 91:04:022001:836 :

1.	-
----	---

Описание местоположения зданий, сооружений, объектов незавершенного строительства на земельном участке

**1. Сведения о характерных точках контура объекта недвижимости
с кадастровым номером : 91:04:022001:869 :**

Система координат СК-63, зона 4

Зона № 4

Обозначение характерных точек контура	Содержатся в Едином государственном реестре недвижимости			Определены в ходе выполнения комплексных кадастровых работ			Метод опреде ления коор динат	Формулы, примененные для расчета средней квадратической погрешности определения координат характерных точек (Mt), м, с подставленными в такие формулы значениями и итоговые (вычисленные) значения Mt, м
	Координаты, м		Ради ус, м	Координаты, м		Ради ус, м		
	X	Y	R	X	Y	R		
1	2	3	4	5	6	7	8	9
н629О	-	-	-	4941235.8 9	4394407.7 4	-	Метод спутниковых геодезически х измерений (определени й)	$Mt = \sqrt{\Delta \Sigma \int \pm 1/4 1/2 3/4 123 n}$
н630О	-	-	-	4941242.5 5	4394405.6 3	-	Метод спутниковых геодезически х измерений (определени й)	$Mt = \sqrt{\Delta \Sigma \int \pm 1/4 1/2 3/4 123 n}$
н631О	-	-	-	4941239.8 8	4394397.2 3	-	Метод спутниковых геодезически х измерений (определени й)	$Mt = \sqrt{\Delta \Sigma \int \pm 1/4 1/2 3/4 123 n}$
н632О	-	-	-	4941235.9 2	4394398.4 9	-	Метод спутниковых геодезически х измерений (определени й)	$Mt = \sqrt{\Delta \Sigma \int \pm 1/4 1/2 3/4 123 n}$
н633О	-	-	-	4941237.7 2	4394404.1 6	-	Метод спутниковых геодезически х измерений (определени й)	$Mt = \sqrt{\Delta \Sigma \int \pm 1/4 1/2 3/4 123 n}$
н634О	-	-	-	4941235.0 2	4394405.0 1	-	Метод спутниковых геодезически х измерений (определени й)	$Mt = \sqrt{\Delta \Sigma \int \pm 1/4 1/2 3/4 123 n}$
н629О	-	-	-	4941235.8 9	4394407.7 4	-	Метод спутниковых геодезически х измерений (определени й)	$Mt = \sqrt{\Delta \Sigma \int \pm 1/4 1/2 3/4 123 n}$

2. Сведения о характеристиках объекта недвижимости с кадастровым номером : 91:04:022001:869 :

№ п/п	Наименование характеристики	Значение характеристики
1	2	3
1.	Вид объекта недвижимости	здание
2.	Ранее присвоенный государственный учетный номер (инвентарный) здания, сооружения, объекта незавершенного строительства	-
3.	Кадастровый номер земельного участка (земельных участков), в границах которого (которых) расположены здание, сооружение, объект незавершенного строительства	91:04:022003:61
4.	Уникальный учетный номер кадастрового квартала, в границах которого расположены здание, сооружение, объект незавершенного строительства	91:04:022002
5.	Адрес здания, сооружения, объекта незавершенного строительства	-
5.1.	Сведения о местоположении здания, сооружения, объекта незавершенного строительства (при отсутствии адреса) в структурированном в соответствии с федеральной информационной адресной системой виде	Российская Федерация, город Севастополь, с. Верхне-Садовое, ул. Локомотивная, д. 8
5.2.	Дополнительные сведения о местоположении	-
6.	Иные сведения	-

3. Пояснения к сведениям об объекте недвижимости с кадастровым номером 91:04:022001:869 :

1.	-
----	---

Описание местоположения зданий, сооружений, объектов незавершенного строительства на земельном участке

**1. Сведения о характерных точках контура объекта недвижимости
с кадастровым номером : 91:04:022001:88 :**

Система координат СК-63, зона 4

Зона № 4

Обозначение характерных точек контура	Содержатся в Едином государственном реестре недвижимости			Определены в ходе выполнения комплексных кадастровых работ			Метод опреде ления коор динат	Формулы, примененные для расчета средней квадратической погрешности определения координат характерных точек (Mt), м, с подставленными в такие формулы значениями и итоговые (вычисленные) значения Mt, м
	Координаты, м		Ради ус, м	Координаты, м		Ради ус, м		
	X	Y	R	X	Y	R		
1	2	3	4	5	6	7	8	9
н6350	-	-	-	4941829.2 2	4395127.5 4	-	Метод спутниковых геодезически х измерений (определени й)	$Mt = \sqrt{\Delta \Sigma \int \pm 1/4 1/2 3/4 123 n}$
н6360	-	-	-	4941837.1 6	4395126.7 6	-	Метод спутниковых геодезически х измерений (определени й)	$Mt = \sqrt{\Delta \Sigma \int \pm 1/4 1/2 3/4 123 n}$
н6370	-	-	-	4941836.3 8	4395118.8 2	-	Метод спутниковых геодезически х измерений (определени й)	$Mt = \sqrt{\Delta \Sigma \int \pm 1/4 1/2 3/4 123 n}$
н6380	-	-	-	4941828.4 4	4395119.6 0	-	Метод спутниковых геодезически х измерений (определени й)	$Mt = \sqrt{\Delta \Sigma \int \pm 1/4 1/2 3/4 123 n}$
н6350	-	-	-	4941829.2 2	4395127.5 4	-	Метод спутниковых геодезически х измерений (определени й)	$Mt = \sqrt{\Delta \Sigma \int \pm 1/4 1/2 3/4 123 n}$

**2. Сведения о характеристиках объекта недвижимости
с кадастровым номером : 91:04:022001:88 :**

№ п/п	Наименование характеристики	Значение характеристики
1	2	3
1.	Вид объекта недвижимости	здание
2.	Ранее присвоенный государственный учетный номер (инвентарный) здания, сооружения, объекта незавершенного строительства	-
3.	Кадастровый номер земельного участка (земельных участков), в границах которого (которых) расположены здание, сооружение, объект незавершенного строительства	91:04:022002:45

2. Сведения о характеристиках объекта недвижимости с кадастровым номером : 91:04:022001:88 :

№ п/п	Наименование характеристики	Значение характеристики
1	2	3
4.	Уникальный учетный номер кадастрового квартала, в границах которого расположены здание, сооружение, объект незавершенного строительства	91:04:022002
5.	Адрес здания, сооружения, объекта незавершенного строительства	-
5.1.	Сведения о местоположении здания, сооружения, объекта незавершенного строительства (при отсутствии адреса) в структурированном в соответствии с федеральной информационной адресной системой виде	Российская Федерация, 299802, город Севастополь, село Верхнесадовое, улица Севастопольская, дом 85
5.2.	Дополнительные сведения о местоположении	-
6.	Иные сведения	-

3. Пояснения к сведениям об объекте недвижимости с кадастровым номером 91:04:022001:88 :

1. -

Описание местоположения зданий, сооружений, объектов незавершенного строительства на земельном участке

**1. Сведения о характерных точках контура объекта недвижимости
с кадастровым номером : 91:04:022001:893 :**

Система координат СК-63, зона 4

Зона № 4

Обозначение характерных точек контура	Содержатся в Едином государственном реестре недвижимости			Определены в ходе выполнения комплексных кадастровых работ			Метод опреде ления коор динат	Формулы, примененные для расчета средней квадратической погрешности определения координат характерных точек (Mt), м, с подставленными в такие формулы значениями и итоговые (вычисленные) значения Mt, м
	Координаты, м		Ради ус, м	Координаты, м		Ради ус, м		
	X	Y	R	X	Y	R		
1	2	3	4	5	6	7	8	9
н6390	-	-	-	4941754.6 2	4395034.7 0	-	Метод спутниковых геодезически х измерений (определени й)	$Mt = \sqrt{\Delta \Sigma \int \pm 1/4 1/2 3/4 123 n}$
н6400	-	-	-	4941755.8 0	4395038.6 1	-	Метод спутниковых геодезически х измерений (определени й)	$Mt = \sqrt{\Delta \Sigma \int \pm 1/4 1/2 3/4 123 n}$
н6410	-	-	-	4941757.8 1	4395038.0 1	-	Метод спутниковых геодезически х измерений (определени й)	$Mt = \sqrt{\Delta \Sigma \int \pm 1/4 1/2 3/4 123 n}$
н6420	-	-	-	4941759.0 4	4395042.0 8	-	Метод спутниковых геодезически х измерений (определени й)	$Mt = \sqrt{\Delta \Sigma \int \pm 1/4 1/2 3/4 123 n}$
н6430	-	-	-	4941757.0 3	4395042.6 9	-	Метод спутниковых геодезически х измерений (определени й)	$Mt = \sqrt{\Delta \Sigma \int \pm 1/4 1/2 3/4 123 n}$
н6440	-	-	-	4941758.1 6	4395046.4 3	-	Метод спутниковых геодезически х измерений (определени й)	$Mt = \sqrt{\Delta \Sigma \int \pm 1/4 1/2 3/4 123 n}$
н6450	-	-	-	4941747.4 1	4395049.6 8	-	Метод спутниковых геодезически х измерений (определени й)	$Mt = \sqrt{\Delta \Sigma \int \pm 1/4 1/2 3/4 123 n}$
н6460	-	-	-	4941743.8 7	4395037.9 5	-	Метод спутниковых геодезически х измерений (определени й)	$Mt = \sqrt{\Delta \Sigma \int \pm 1/4 1/2 3/4 123 n}$

1. Сведения о характерных точках контура объекта недвижимости с кадастровым номером : 91:04:022001:893 :

Система координат СК-63, зона 4

Зона № 4

Обозначение характерных точек контура	Содержатся в Едином государственном реестре недвижимости			Определены в ходе выполнения комплексных кадастровых работ			Метод определения координат	Формулы, примененные для расчета средней квадратической погрешности определения координат характерных точек (Mt), м, с подставленными в такие формулы значениями и итоговые (вычисленные) значения Mt, м
	Координаты, м		Радиус, м	Координаты, м		Радиус, м		
	X	Y	R	X	Y	R		
1	2	3	4	5	6	7	8	9
н6390	-	-	-	4941754.6 2	4395034.7 0	-	Метод спутниковых геодезических измерений (определенный)	$Mt = \sqrt{\Delta \Sigma} \pm \frac{1}{4} \frac{1}{2} \frac{3}{4} 123 n$

2. Сведения о характеристиках объекта недвижимости с кадастровым номером : 91:04:022001:893 :

№ п/п	Наименование характеристики	Значение характеристики
1	2	3
1.	Вид объекта недвижимости	здание
2.	Ранее присвоенный государственный учетный номер (инвентарный) здания, сооружения, объекта незавершенного строительства	-
3.	Кадастровый номер земельного участка (земельных участков), в границах которого (которых) расположены здание, сооружение, объект незавершенного строительства	91:04:022002:303
4.	Уникальный учетный номер кадастрового квартала, в границах которого расположены здание, сооружение, объект незавершенного строительства	91:04:022002
5.	Адрес здания, сооружения, объекта незавершенного строительства	-
5.1.	Сведения о местоположении здания, сооружения, объекта незавершенного строительства (при отсутствии адреса) в структурированном в соответствии с федеральной информационной адресной системой виде	Российская Федерация, город Севастополь, Нахимовский р-н, с. Верхне-Садовое, ул. Севастопольская, д. 95
5.2.	Дополнительные сведения о местоположении	-
6.	Иные сведения	-

3. Пояснения к сведениям об объекте недвижимости с кадастровым номером 91:04:022001:893 :

1.	-
----	---

**Описание местоположения зданий, сооружений,
объектов незавершенного строительства на земельном участке**

**1. Сведения о характерных точках контура объекта недвижимости
с кадастровым номером : 91:04:022001:90 :**

Система координат СК-63, зона 4

Зона № 4

Обозначение характерных точек контура	Содержатся в Едином государственном реестре недвижимости			Определены в ходе выполнения комплексных кадастровых работ			Метод опреде ления коор динат	Формулы, примененные для расчета средней квадратической погрешности определения координат характерных точек (Mt), м, с подставленными в такие формулы значениями и итоговые (вычисленные) значения Mt, м
	Координаты, м		Ради ус, м	Координаты, м		Ради ус, м		
	X	Y	R	X	Y	R		
1	2	3	4	5	6	7	8	9
н6470	-	-	-	4941830.9 9	4396079.0 4	-	Метод спутниковых геодезически х измерений (определени й)	$Mt = \sqrt{\Delta \Sigma \int \pm 1/4 1/2 3/4 123 n}$
н6480	-	-	-	4941829.7 5	4396086.8 8	-	Метод спутниковых геодезически х измерений (определени й)	$Mt = \sqrt{\Delta \Sigma \int \pm 1/4 1/2 3/4 123 n}$
н6490	-	-	-	4941837.3 8	4396088.0 8	-	Метод спутниковых геодезически х измерений (определени й)	$Mt = \sqrt{\Delta \Sigma \int \pm 1/4 1/2 3/4 123 n}$
н6500	-	-	-	4941838.6 2	4396080.2 4	-	Метод спутниковых геодезически х измерений (определени й)	$Mt = \sqrt{\Delta \Sigma \int \pm 1/4 1/2 3/4 123 n}$
н6470	-	-	-	4941830.9 9	4396079.0 4	-	Метод спутниковых геодезически х измерений (определени й)	$Mt = \sqrt{\Delta \Sigma \int \pm 1/4 1/2 3/4 123 n}$

**2. Сведения о характеристиках объекта недвижимости
с кадастровым номером : 91:04:022001:90 :**

№ п/п	Наименование характеристики	Значение характеристики
1	2	3
1.	Вид объекта недвижимости	здание
2.	Ранее присвоенный государственный учетный номер (инвентарный) здания, сооружения, объекта незавершенного строительства	-
3.	Кадастровый номер земельного участка (земельных участков), в границах которого (которых) расположены здание, сооружение, объект незавершенного строительства	91:04:022002:22

2. Сведения о характеристиках объекта недвижимости с кадастровым номером : 91:04:022001:90 :

№ п/п	Наименование характеристики	Значение характеристики
1	2	3
4.	Уникальный учетный номер кадастрового квартала, в границах которого расположены здание, сооружение, объект незавершенного строительства	91:04:022002
5.	Адрес здания, сооружения, объекта незавершенного строительства	-
5.1.	Сведения о местоположении здания, сооружения, объекта незавершенного строительства (при отсутствии адреса) в структурированном в соответствии с федеральной информационной адресной системой виде	Российская Федерация, 299802, город Севастополь, село Верхнесадовое, улица Севастопольская, дом 23
5.2.	Дополнительные сведения о местоположении	-
6.	Иные сведения	-

3. Пояснения к сведениям об объекте недвижимости с кадастровым номером 91:04:022001:90 :

1.	-

Описание местоположения зданий, сооружений, объектов незавершенного строительства на земельном участке

**1. Сведения о характерных точках контура объекта недвижимости
с кадастровым номером : 91:04:022001:948 :**

Система координат СК-63, зона 4

Зона № 4

Обозначение характерных точек контура	Содержатся в Едином государственном реестре недвижимости			Определены в ходе выполнения комплексных кадастровых работ			Метод опреде ления коор динат	Формулы, примененные для расчета средней квадратической погрешности определения координат характерных точек (Mt), м, с подставленными в такие формулы значениями и итоговые (вычисленные) значения Mt, м
	Координаты, м		Ради ус, м	Координаты, м		Ради ус, м		
	X	Y	R	X	Y	R		
1	2	3	4	5	6	7	8	9
h651O	-	-	-	4941759.5 2	4394931.8 2	-	Метод спутниковых геодезически х измерений (определени й)	$Mt = \sqrt{\Delta \Sigma \int \pm 1/4 1/2 3/4 123 n}$
h652O	-	-	-	4941769.7 4	4394932.1 1	-	Метод спутниковых геодезически х измерений (определени й)	$Mt = \sqrt{\Delta \Sigma \int \pm 1/4 1/2 3/4 123 n}$
h653O	-	-	-	4941769.9 8	4394923.3 4	-	Метод спутниковых геодезически х измерений (определени й)	$Mt = \sqrt{\Delta \Sigma \int \pm 1/4 1/2 3/4 123 n}$
h654O	-	-	-	4941759.7 6	4394923.0 5	-	Метод спутниковых геодезически х измерений (определени й)	$Mt = \sqrt{\Delta \Sigma \int \pm 1/4 1/2 3/4 123 n}$
h651O	-	-	-	4941759.5 2	4394931.8 2	-	Метод спутниковых геодезически х измерений (определени й)	$Mt = \sqrt{\Delta \Sigma \int \pm 1/4 1/2 3/4 123 n}$

**2. Сведения о характеристиках объекта недвижимости
с кадастровым номером : 91:04:022001:948 :**

№ п/п	Наименование характеристики	Значение характеристики
1	2	3
1.	Вид объекта недвижимости	здание
2.	Ранее присвоенный государственный учетный номер (инвентарный) здания, сооружения, объекта незавершенного строительства	-
3.	Кадастровый номер земельного участка (земельных участков), в границах которого (которых) расположены здание, сооружение, объект незавершенного строительства	-

2. Сведения о характеристиках объекта недвижимости с кадастровым номером : 91:04:022001:948 :

№ п/п	Наименование характеристики	Значение характеристики
1	2	3
4.	Уникальный учетный номер кадастрового квартала, в границах которого расположены здание, сооружение, объект незавершенного строительства	91:04:022002
5.	Адрес здания, сооружения, объекта незавершенного строительства	-
5.1.	Сведения о местоположении здания, сооружения, объекта незавершенного строительства (при отсутствии адреса) в структурированном в соответствии с федеральной информационной адресной системой виде	Российская Федерация, город Севастополь, с. Верхне-Садовое, ул. Севастопольская, д. 103
5.2.	Дополнительные сведения о местоположении	-
6.	Иные сведения	-

3. Пояснения к сведениям об объекте недвижимости с кадастровым номером 91:04:022001:948 :

1. -

Описание местоположения зданий, сооружений, объектов незавершенного строительства на земельном участке

1. Сведения о характерных точках контура объекта недвижимости с кадастровым номером : 91:04:022001:957 :

Система координат СК-63, зона 4

Зона № 4

Обозначение характерных точек контура	Содержатся в Едином государственном реестре недвижимости			Определены в ходе выполнения комплексных кадастровых работ			Метод определения координат	Формулы, примененные для расчета средней квадратической погрешности определения координат характерных точек (Mt), м, с подставленными в такие формулы значениями и итоговые (вычисленные) значения Mt, м
	Координаты, м		Радиус, м	Координаты, м		Радиус, м		
	X	Y	R	X	Y	R		
1	2	3	4	5	6	7	8	9
h6550	-	-	-	4941785.6 7	4395645.3 2	-	Метод спутниковых геодезических измерений (определений)	$Mt = \sqrt{\Delta \Sigma \int \pm 1/4 1/2 3/4 123 n}$
h6560	-	-	-	4941791.2 3	4395644.4 5	-	Метод спутниковых геодезических измерений (определений)	$Mt = \sqrt{\Delta \Sigma \int \pm 1/4 1/2 3/4 123 n}$
h6570	-	-	-	4941790.0 7	4395637.0 0	-	Метод спутниковых геодезических измерений (определений)	$Mt = \sqrt{\Delta \Sigma \int \pm 1/4 1/2 3/4 123 n}$
h6580	-	-	-	4941784.5 1	4395637.8 6	-	Метод спутниковых геодезических измерений (определений)	$Mt = \sqrt{\Delta \Sigma \int \pm 1/4 1/2 3/4 123 n}$
h6550	-	-	-	4941785.6 7	4395645.3 2	-	Метод спутниковых геодезических измерений (определений)	$Mt = \sqrt{\Delta \Sigma \int \pm 1/4 1/2 3/4 123 n}$

2. Сведения о характеристиках объекта недвижимости с кадастровым номером : 91:04:022001:957 :

№ п/п	Наименование характеристики	Значение характеристики
1	2	3
1.	Вид объекта недвижимости	здание
2.	Ранее присвоенный государственный учетный номер (инвентарный) здания, сооружения, объекта незавершенного строительства	-
3.	Кадастровый номер земельного участка (земельных участков), в границах которого (которых) расположены здание, сооружение, объект незавершенного строительства	91:04:022002:254

2. Сведения о характеристиках объекта недвижимости с кадастровым номером : 91:04:022001:957 :

№ п/п	Наименование характеристики	Значение характеристики
1	2	3
4.	Уникальный учетный номер кадастрового квартала, в границах которого расположены здание, сооружение, объект незавершенного строительства	91:04:022002
5.	Адрес здания, сооружения, объекта незавершенного строительства	-
5.1.	Сведения о местоположении здания, сооружения, объекта незавершенного строительства (при отсутствии адреса) в структурированном в соответствии с федеральной информационной адресной системой виде	Российская Федерация, город Севастополь, внутригородское муниципальное образование Верхнесадовский муниципальный округ, село Верхнесадовое, улица Цибулько, дом 10
5.2.	Дополнительные сведения о местоположении	-
6.	Иные сведения	-

3. Пояснения к сведениям об объекте недвижимости с кадастровым номером 91:04:022001:957 :

1.	-
----	---

Описание местоположения зданий, сооружений, объектов незавершенного строительства на земельном участке

**1. Сведения о характерных точках контура объекта недвижимости
с кадастровым номером : 91:04:022001:97 :**

Система координат СК-63, зона 4

Зона № 4

Обозначение характерных точек контура	Содержатся в Едином государственном реестре недвижимости			Определены в ходе выполнения комплексных кадастровых работ			Метод опреде ления коор динат	Формулы, примененные для расчета средней квадратической погрешности определения координат характерных точек (Mt), м, с подставленными в такие формулы значениями и итоговые (вычисленные) значения Mt, м
	Координаты, м		Ради ус, м	Координаты, м		Ради ус, м		
	X	Y	R	X	Y	R		
1	2	3	4	5	6	7	8	9
h659O	-	-	-	4941825.1 1	4395393.7 4	-	Метод спутниковых геодезически х измерений (определени й)	$Mt = \sqrt{\Delta \Sigma \int \pm 1/4 1/2 3/4 123 n}$
h660O	-	-	-	4941825.6 8	4395387.0 7	-	Метод спутниковых геодезически х измерений (определени й)	$Mt = \sqrt{\Delta \Sigma \int \pm 1/4 1/2 3/4 123 n}$
h661O	-	-	-	4941818.1 7	4395386.4 3	-	Метод спутниковых геодезически х измерений (определени й)	$Mt = \sqrt{\Delta \Sigma \int \pm 1/4 1/2 3/4 123 n}$
h662O	-	-	-	4941817.6 1	4395393.1 0	-	Метод спутниковых геодезически х измерений (определени й)	$Mt = \sqrt{\Delta \Sigma \int \pm 1/4 1/2 3/4 123 n}$
h659O	-	-	-	4941825.1 1	4395393.7 4	-	Метод спутниковых геодезически х измерений (определени й)	$Mt = \sqrt{\Delta \Sigma \int \pm 1/4 1/2 3/4 123 n}$

**2. Сведения о характеристиках объекта недвижимости
с кадастровым номером : 91:04:022001:97 :**

№ п/п	Наименование характеристики	Значение характеристики
1	2	3
1.	Вид объекта недвижимости	здание
2.	Ранее присвоенный государственный учетный номер (инвентарный) здания, сооружения, объекта незавершенного строительства	-
3.	Кадастровый номер земельного участка (земельных участков), в границах которого (которых) расположены здание, сооружение, объект незавершенного строительства	91:04:022002:60

2. Сведения о характеристиках объекта недвижимости с кадастровым номером : 91:04:022001:97 :

№ п/п	Наименование характеристики	Значение характеристики
1	2	3
4.	Уникальный учетный номер кадастрового квартала, в границах которого расположены здание, сооружение, объект незавершенного строительства	91:04:022002
5.	Адрес здания, сооружения, объекта незавершенного строительства	-
5.1.	Сведения о местоположении здания, сооружения, объекта незавершенного строительства (при отсутствии адреса) в структурированном в соответствии с федеральной информационной адресной системой виде	Российская Федерация, город Севастополь, село Верхнесадовое, улица Севастопольская, 59
5.2.	Дополнительные сведения о местоположении	-
6.	Иные сведения	-

3. Пояснения к сведениям об объекте недвижимости с кадастровым номером 91:04:022001:97 :

1.	-

Описание местоположения зданий, сооружений, объектов незавершенного строительства на земельном участке

**1. Сведения о характерных точках контура объекта недвижимости
с кадастровым номером : 91:04:022001:1001 :**

Система координат СК-63, зона 4

Зона № 4

Обозначение характерных точек контура	Содержатся в Едином государственном реестре недвижимости			Определены в ходе выполнения комплексных кадастровых работ			Метод опреде ления коор динат	Формулы, примененные для расчета средней квадратической погрешности определения координат характерных точек (Mt), м, с подставленными в такие формулы значениями и итоговые (вычисленные) значения Mt, м
	Координаты, м		Ради ус, м	Координаты, м		Ради ус, м		
	X	Y	R	X	Y	R		
1	2	3	4	5	6	7	8	9
н663О	-	-	-	4941829.7 3	4395592.4 5	-	Метод спутниковых геодезически х измерений (определени й)	$Mt = \sqrt{\Delta \Sigma \int \pm 1/4 1/2 3/4 123 n}$
н664О	-	-	-	4941830.3 0	4395602.5 5	-	Метод спутниковых геодезически х измерений (определени й)	$Mt = \sqrt{\Delta \Sigma \int \pm 1/4 1/2 3/4 123 n}$
н665О	-	-	-	4941823.1 1	4395602.9 5	-	Метод спутниковых геодезически х измерений (определени й)	$Mt = \sqrt{\Delta \Sigma \int \pm 1/4 1/2 3/4 123 n}$
н666О	-	-	-	4941822.5 4	4395592.8 5	-	Метод спутниковых геодезически х измерений (определени й)	$Mt = \sqrt{\Delta \Sigma \int \pm 1/4 1/2 3/4 123 n}$
н663О	-	-	-	4941829.7 3	4395592.4 5	-	Метод спутниковых геодезически х измерений (определени й)	$Mt = \sqrt{\Delta \Sigma \int \pm 1/4 1/2 3/4 123 n}$

**2. Сведения о характеристиках объекта недвижимости
с кадастровым номером : 91:04:022001:1001 :**

№ п/п	Наименование характеристики	Значение характеристики
1	2	3
1.	Вид объекта недвижимости	здание
2.	Ранее присвоенный государственный учетный номер (инвентарный) здания, сооружения, объекта незавершенного строительства	-
3.	Кадастровый номер земельного участка (земельных участков), в границах которого (которых) расположены здание, сооружение, объект незавершенного строительства	-

2. Сведения о характеристиках объекта недвижимости с кадастровым номером : 91:04:022001:1001 :

№ п/п	Наименование характеристики	Значение характеристики
1	2	3
4.	Уникальный учетный номер кадастрового квартала, в границах которого расположены здание, сооружение, объект незавершенного строительства	91:04:022002
5.	Адрес здания, сооружения, объекта незавершенного строительства	-
5.1.	Сведения о местоположении здания, сооружения, объекта незавершенного строительства (при отсутствии адреса) в структурированном в соответствии с федеральной информационной адресной системой виде	Российская Федерация, город Севастополь, внутригородское муниципальное образование Верхнесадовский муниципальный округ, село Верхнесадовое, улица Цибулько, дом 3
5.2.	Дополнительные сведения о местоположении	-
6.	Иные сведения	-

3. Пояснения к сведениям об объекте недвижимости с кадастровым номером 91:04:022001:1001 :

1.	-
----	---

Описание местоположения зданий, сооружений, объектов незавершенного строительства на земельном участке

**1. Сведения о характерных точках контура объекта недвижимости
с кадастровым номером : 91:04:022002:10 :**

Система координат СК-63, зона 4

Зона № 4

Обозначение характерных точек контура	Содержатся в Едином государственном реестре недвижимости			Определены в ходе выполнения комплексных кадастровых работ			Метод опреде ления коор динат	Формулы, примененные для расчета средней квадратической погрешности определения координат характерных точек (Mt), м, с подставленными в такие формулы значениями и итоговые (вычисленные) значения Mt, м
	Координаты, м		Ради ус, м	Координаты, м		Ради ус, м		
	X	Y	R	X	Y	R		
1	2	3	4	5	6	7	8	9
н6670	-	-	-	4941797.3 5	4396103.8 1	-	Метод спутниковых геодезически х измерений (определени й)	$Mt = \sqrt{\Delta \Sigma \int \pm 1/4 1/2 3/4 123 n}$
н6680	-	-	-	4941798.8 1	4396097.2 4	-	Метод спутниковых геодезически х измерений (определени й)	$Mt = \sqrt{\Delta \Sigma \int \pm 1/4 1/2 3/4 123 n}$
н6690	-	-	-	4941805.4 3	4396098.7 2	-	Метод спутниковых геодезически х измерений (определени й)	$Mt = \sqrt{\Delta \Sigma \int \pm 1/4 1/2 3/4 123 n}$
н6700	-	-	-	4941803.9 6	4396105.2 9	-	Метод спутниковых геодезически х измерений (определени й)	$Mt = \sqrt{\Delta \Sigma \int \pm 1/4 1/2 3/4 123 n}$
н6670	-	-	-	4941797.3 5	4396103.8 1	-	Метод спутниковых геодезически х измерений (определени й)	$Mt = \sqrt{\Delta \Sigma \int \pm 1/4 1/2 3/4 123 n}$

**2. Сведения о характеристиках объекта недвижимости
с кадастровым номером : 91:04:022002:10 :**

№ п/п	Наименование характеристики	Значение характеристики
1	2	3
1.	Вид объекта недвижимости	здание
2.	Ранее присвоенный государственный учетный номер (инвентарный) здания, сооружения, объекта незавершенного строительства	-
3.	Кадастровый номер земельного участка (земельных участков), в границах которого (которых) расположены здание, сооружение, объект незавершенного строительства	91:04:022002:304, 91:04:022002:14

2. Сведения о характеристиках объекта недвижимости с кадастровым номером : 91:04:022002:10 :

№ п/п	Наименование характеристики	Значение характеристики
1	2	3
4.	Уникальный учетный номер кадастрового квартала, в границах которого расположены здание, сооружение, объект незавершенного строительства	91:04:022002
5.	Адрес здания, сооружения, объекта незавершенного строительства	-
5.1.	Сведения о местоположении здания, сооружения, объекта незавершенного строительства (при отсутствии адреса) в структурированном в соответствии с федеральной информационной адресной системой виде	Российская Федерация, 299802, город Севастополь, село Верхнесадовое, улица Пирогова, дом 5
5.2.	Дополнительные сведения о местоположении	-
6.	Иные сведения	-

3. Пояснения к сведениям об объекте недвижимости с кадастровым номером 91:04:022002:10 :

1.	-

Описание местоположения зданий, сооружений, объектов незавершенного строительства на земельном участке

**1. Сведения о характерных точках контура объекта недвижимости
с кадастровым номером : 91:04:022002:11 :**

Система координат СК-63, зона 4

Зона № 4

Обозначение характерных точек контура	Содержатся в Едином государственном реестре недвижимости			Определены в ходе выполнения комплексных кадастровых работ			Метод опреде ления коор динат	Формулы, примененные для расчета средней квадратической погрешности определения координат характерных точек (Mt), м, с подставленными в такие формулы значениями и итоговые (вычисленные) значения Mt, м
	Координаты, м		Ради ус, м	Координаты, м		Ради ус, м		
	X	Y	R	X	Y	R		
1	2	3	4	5	6	7	8	9
н671О	-	-	-	4941707.6 1	4396220.0 2	-	Метод спутниковых геодезически х измерений (определени й)	$Mt = \sqrt{\Delta \Sigma \int \pm 1/4 1/2 3/4 123 n}$
н672О	-	-	-	4941714.2 6	4396219.4 4	-	Метод спутниковых геодезически х измерений (определени й)	$Mt = \sqrt{\Delta \Sigma \int \pm 1/4 1/2 3/4 123 n}$
н673О	-	-	-	4941715.1 7	4396229.8 3	-	Метод спутниковых геодезически х измерений (определени й)	$Mt = \sqrt{\Delta \Sigma \int \pm 1/4 1/2 3/4 123 n}$
н674О	-	-	-	4941708.5 2	4396230.4 1	-	Метод спутниковых геодезически х измерений (определени й)	$Mt = \sqrt{\Delta \Sigma \int \pm 1/4 1/2 3/4 123 n}$
н671О	-	-	-	4941707.6 1	4396220.0 2	-	Метод спутниковых геодезически х измерений (определени й)	$Mt = \sqrt{\Delta \Sigma \int \pm 1/4 1/2 3/4 123 n}$

**2. Сведения о характеристиках объекта недвижимости
с кадастровым номером : 91:04:022002:11 :**

№ п/п	Наименование характеристики	Значение характеристики
1	2	3
1.	Вид объекта недвижимости	здание
2.	Ранее присвоенный государственный учетный номер (инвентарный) здания, сооружения, объекта незавершенного строительства	-
3.	Кадастровый номер земельного участка (земельных участков), в границах которого (которых) расположены здание, сооружение, объект незавершенного строительства	91:04:022002:13

2. Сведения о характеристиках объекта недвижимости с кадастровым номером : 91:04:022002:11 :

№ п/п	Наименование характеристики	Значение характеристики
1	2	3
4.	Уникальный учетный номер кадастрового квартала, в границах которого расположены здание, сооружение, объект незавершенного строительства	91:04:022002
5.	Адрес здания, сооружения, объекта незавершенного строительства	-
5.1.	Сведения о местоположении здания, сооружения, объекта незавершенного строительства (при отсутствии адреса) в структурированном в соответствии с федеральной информационной адресной системой виде	Российская Федерация, город Севастополь, село Верхнесадовое, переулок Партизан, 3
5.2.	Дополнительные сведения о местоположении	-
6.	Иные сведения	-

3. Пояснения к сведениям об объекте недвижимости с кадастровым номером 91:04:022002:11 :

1.	-

Описание местоположения зданий, сооружений, объектов незавершенного строительства на земельном участке

**1. Сведения о характерных точках контура объекта недвижимости
с кадастровым номером : 91:04:022002:110 :**

Система координат СК-63, зона 4

Зона № 4

Обозначение характерных точек контура	Содержатся в Едином государственном реестре недвижимости			Определены в ходе выполнения комплексных кадастровых работ			Метод опреде ления коор динат	Формулы, примененные для расчета средней квадратической погрешности определения координат характерных точек (Mt), м, с подставленными в такие формулы значениями и итоговые (вычисленные) значения Mt, м
	Координаты, м		Ради ус, м	Координаты, м		Ради ус, м		
	X	Y	R	X	Y	R		
1	2	3	4	5	6	7	8	9
н6750	-	-	-	4941729.0 1	4396450.9 2	-	Метод спутниковых геодезически х измерений (определени й)	$Mt = \sqrt{\Delta \Sigma \int \pm 1/4 1/2 3/4 123 n}$
н6760	-	-	-	4941729.2 0	4396459.7 0	-	Метод спутниковых геодезически х измерений (определени й)	$Mt = \sqrt{\Delta \Sigma \int \pm 1/4 1/2 3/4 123 n}$
н6770	-	-	-	4941727.0 8	4396459.7 5	-	Метод спутниковых геодезически х измерений (определени й)	$Mt = \sqrt{\Delta \Sigma \int \pm 1/4 1/2 3/4 123 n}$
н6780	-	-	-	4941727.1 0	4396460.7 6	-	Метод спутниковых геодезически х измерений (определени й)	$Mt = \sqrt{\Delta \Sigma \int \pm 1/4 1/2 3/4 123 n}$
н6790	-	-	-	4941724.4 4	4396460.8 2	-	Метод спутниковых геодезически х измерений (определени й)	$Mt = \sqrt{\Delta \Sigma \int \pm 1/4 1/2 3/4 123 n}$
н6800	-	-	-	4941724.4 1	4396459.6 9	-	Метод спутниковых геодезически х измерений (определени й)	$Mt = \sqrt{\Delta \Sigma \int \pm 1/4 1/2 3/4 123 n}$
н6810	-	-	-	4941721.5 5	4396459.7 5	-	Метод спутниковых геодезически х измерений (определени й)	$Mt = \sqrt{\Delta \Sigma \int \pm 1/4 1/2 3/4 123 n}$
н6820	-	-	-	4941721.3 7	4396451.0 8	-	Метод спутниковых геодезически х измерений (определени й)	$Mt = \sqrt{\Delta \Sigma \int \pm 1/4 1/2 3/4 123 n}$

1. Сведения о характерных точках контура объекта недвижимости с кадастровым номером : 91:04:022002:110 :

Система координат СК-63, зона 4

Зона № 4

Обозначение характерных точек контура	Содержатся в Едином государственном реестре недвижимости			Определены в ходе выполнения комплексных кадастровых работ			Метод определения координат	Формулы, примененные для расчета средней квадратической погрешности определения координат характерных точек (Mt), м, с подставленными в такие формулы значениями и итоговые (вычисленные) значения Mt, м
	Координаты, м		Радиус, м	Координаты, м		Радиус, м		
	X	Y	R	X	Y	R		
1	2	3	4	5	6	7	8	9
н6750	-	-	-	4941729.0 1	4396450.9 2	-	Метод спутниковых геодезических измерений (определенный)	$Mt = \sqrt{\Delta \Sigma} \int \pm \frac{1}{4} \frac{1}{2} \frac{3}{4} 123 n$

2. Сведения о характеристиках объекта недвижимости с кадастровым номером : 91:04:022002:110 :

№ п/п	Наименование характеристики	Значение характеристики
1	2	3
1.	Вид объекта недвижимости	здание
2.	Ранее присвоенный государственный учетный номер (инвентарный) здания, сооружения, объекта незавершенного строительства	-
3.	Кадастровый номер земельного участка (земельных участков), в границах которого (которых) расположены здание, сооружение, объект незавершенного строительства	91:04:022002:399
4.	Уникальный учетный номер кадастрового квартала, в границах которого расположены здание, сооружение, объект незавершенного строительства	91:04:022002
5.	Адрес здания, сооружения, объекта незавершенного строительства	-
5.1.	Сведения о местоположении здания, сооружения, объекта незавершенного строительства (при отсутствии адреса) в структурированном в соответствии с федеральной информационной адресной системой виде	Российская Федерация, город Севастополь, Нахимовский р-н, с. Верхнесадовое, ул. Пирогова, д. 50
5.2.	Дополнительные сведения о местоположении	-
6.	Иные сведения	-

3. Пояснения к сведениям об объекте недвижимости с кадастровым номером 91:04:022002:110 :

1.	-
----	---

Описание местоположения зданий, сооружений, объектов незавершенного строительства на земельном участке

**1. Сведения о характерных точках контура объекта недвижимости
с кадастровым номером : 91:04:022002:111 :**

Система координат СК-63, зона 4

Зона № 4

Обозначение характерных точек контура	Содержатся в Едином государственном реестре недвижимости			Определены в ходе выполнения комплексных кадастровых работ			Метод опреде ления коор динат	Формулы, примененные для расчета средней квадратической погрешности определения координат характерных точек (Mt), м, с подставленными в такие формулы значениями и итоговые (вычисленные) значения Mt, м
	Координаты, м		Ради ус, м	Координаты, м		Ради ус, м		
	X	Y	R	X	Y	R		
1	2	3	4	5	6	7	8	9
н683О	-	-	-	4941748.6 0	4395644.4 4	-	Метод спутниковых геодезически х измерений (определени й)	$Mt = \sqrt{\Delta \Sigma \int \pm 1/4 1/2 3/4 123 n}$
н684О	-	-	-	4941755.0 1	4395643.1 2	-	Метод спутниковых геодезически х измерений (определени й)	$Mt = \sqrt{\Delta \Sigma \int \pm 1/4 1/2 3/4 123 n}$
н685О	-	-	-	4941756.5 9	4395650.8 0	-	Метод спутниковых геодезически х измерений (определени й)	$Mt = \sqrt{\Delta \Sigma \int \pm 1/4 1/2 3/4 123 n}$
н686О	-	-	-	4941750.1 8	4395652.1 2	-	Метод спутниковых геодезически х измерений (определени й)	$Mt = \sqrt{\Delta \Sigma \int \pm 1/4 1/2 3/4 123 n}$
н683О	-	-	-	4941748.6 0	4395644.4 4	-	Метод спутниковых геодезически х измерений (определени й)	$Mt = \sqrt{\Delta \Sigma \int \pm 1/4 1/2 3/4 123 n}$

**2. Сведения о характеристиках объекта недвижимости
с кадастровым номером : 91:04:022002:111 :**

№ п/п	Наименование характеристики	Значение характеристики
1	2	3
1.	Вид объекта недвижимости	здание
2.	Ранее присвоенный государственный учетный номер (инвентарный) здания, сооружения, объекта незавершенного строительства	-
3.	Кадастровый номер земельного участка (земельных участков), в границах которого (которых) расположены здание, сооружение, объект незавершенного строительства	91:04:022002:103

2. Сведения о характеристиках объекта недвижимости с кадастровым номером : 91:04:022002:111 :

№ п/п	Наименование характеристики	Значение характеристики
1	2	3
4.	Уникальный учетный номер кадастрового квартала, в границах которого расположены здание, сооружение, объект незавершенного строительства	91:04:022002
5.	Адрес здания, сооружения, объекта незавершенного строительства	-
5.1.	Сведения о местоположении здания, сооружения, объекта незавершенного строительства (при отсутствии адреса) в структурированном в соответствии с федеральной информационной адресной системой виде	Российская Федерация, 299802, город Севастополь, село Верхнесадовое, переулок Братский, дом 10
5.2.	Дополнительные сведения о местоположении	-
6.	Иные сведения	-

3. Пояснения к сведениям об объекте недвижимости с кадастровым номером 91:04:022002:111 :

1.	-
----	---

Описание местоположения зданий, сооружений, объектов незавершенного строительства на земельном участке

**1. Сведения о характерных точках контура объекта недвижимости
с кадастровым номером : 91:04:022002:115 :**

Система координат СК-63, зона 4

Зона № 4

Обозначение характерных точек контура	Содержатся в Едином государственном реестре недвижимости			Определены в ходе выполнения комплексных кадастровых работ			Метод опреде ления коор динат	Формулы, примененные для расчета средней квадратической погрешности определения координат характерных точек (Mt), м, с подставленными в такие формулы значениями и итоговые (вычисленные) значения Mt, м
	Координаты, м		Ради ус, м	Координаты, м		Ради ус, м		
	X	Y	R	X	Y	R		
1	2	3	4	5	6	7	8	9
н6870	-	-	-	4941783.0 8	4396287.8 1	-	Метод спутниковых геодезически х измерений (определени й)	$Mt = \sqrt{\Delta \Sigma \int \pm 1/4 1/2 3/4 123 n}$
н6880	-	-	-	4941784.6 2	4396279.2 9	-	Метод спутниковых геодезически х измерений (определени й)	$Mt = \sqrt{\Delta \Sigma \int \pm 1/4 1/2 3/4 123 n}$
н6890	-	-	-	4941777.8 1	4396278.0 6	-	Метод спутниковых геодезически х измерений (определени й)	$Mt = \sqrt{\Delta \Sigma \int \pm 1/4 1/2 3/4 123 n}$
н6900	-	-	-	4941776.2 7	4396286.5 8	-	Метод спутниковых геодезически х измерений (определени й)	$Mt = \sqrt{\Delta \Sigma \int \pm 1/4 1/2 3/4 123 n}$
н6870	-	-	-	4941783.0 8	4396287.8 1	-	Метод спутниковых геодезически х измерений (определени й)	$Mt = \sqrt{\Delta \Sigma \int \pm 1/4 1/2 3/4 123 n}$

**2. Сведения о характеристиках объекта недвижимости
с кадастровым номером : 91:04:022002:115 :**

№ п/п	Наименование характеристики	Значение характеристики
1	2	3
1.	Вид объекта недвижимости	здание
2.	Ранее присвоенный государственный учетный номер (инвентарный) здания, сооружения, объекта незавершенного строительства	-
3.	Кадастровый номер земельного участка (земельных участков), в границах которого (которых) расположены здание, сооружение, объект незавершенного строительства	91:04:022002:216

2. Сведения о характеристиках объекта недвижимости с кадастровым номером : 91:04:022002:115 :

№ п/п	Наименование характеристики	Значение характеристики
1	2	3
4.	Уникальный учетный номер кадастрового квартала, в границах которого расположены здание, сооружение, объект незавершенного строительства	91:04:022002
5.	Адрес здания, сооружения, объекта незавершенного строительства	-
5.1.	Сведения о местоположении здания, сооружения, объекта незавершенного строительства (при отсутствии адреса) в структурированном в соответствии с федеральной информационной адресной системой виде	Российская Федерация, 299802, город Севастополь, село Верхнесадовое, улица Пирогова, дом 34
5.2.	Дополнительные сведения о местоположении	-
6.	Иные сведения	-

3. Пояснения к сведениям об объекте недвижимости с кадастровым номером 91:04:022002:115 :

1.	-

Описание местоположения зданий, сооружений, объектов незавершенного строительства на земельном участке

**1. Сведения о характерных точках контура объекта недвижимости
с кадастровым номером : 91:04:022002:116 :**

Система координат СК-63, зона 4

Зона № 4

Обозначение характерных точек контура	Содержатся в Едином государственном реестре недвижимости			Определены в ходе выполнения комплексных кадастровых работ			Метод опреде ления коор динат	Формулы, примененные для расчета средней квадратической погрешности определения координат характерных точек (Mt), м, с подставленными в такие формулы значениями и итоговые (вычисленные) значения Mt, м
	Координаты, м		Ради ус, м	Координаты, м		Ради ус, м		
	X	Y	R	X	Y	R		
1	2	3	4	5	6	7	8	9
н691О	-	-	-	4941733.2 9	4396149.1 3	-	Метод спутниковых геодезически х измерений (определени й)	$Mt = \sqrt{\Delta \Sigma \int \pm 1/4 1/2 3/4 123 n}$
н692О	-	-	-	4941726.8 0	4396144.8 2	-	Метод спутниковых геодезически х измерений (определени й)	$Mt = \sqrt{\Delta \Sigma \int \pm 1/4 1/2 3/4 123 n}$
н693О	-	-	-	4941733.1 4	4396135.2 7	-	Метод спутниковых геодезически х измерений (определени й)	$Mt = \sqrt{\Delta \Sigma \int \pm 1/4 1/2 3/4 123 n}$
н694О	-	-	-	4941739.6 3	4396139.5 7	-	Метод спутниковых геодезически х измерений (определени й)	$Mt = \sqrt{\Delta \Sigma \int \pm 1/4 1/2 3/4 123 n}$
н691О	-	-	-	4941733.2 9	4396149.1 3	-	Метод спутниковых геодезически х измерений (определени й)	$Mt = \sqrt{\Delta \Sigma \int \pm 1/4 1/2 3/4 123 n}$

**2. Сведения о характеристиках объекта недвижимости
с кадастровым номером : 91:04:022002: 116 :**

№ п/п	Наименование характеристики	Значение характеристики
1	2	3
1.	Вид объекта недвижимости	здание
2.	Ранее присвоенный государственный учетный номер (инвентарный) здания, сооружения, объекта незавершенного строительства	-
3.	Кадастровый номер земельного участка (земельных участков), в границах которого (которых) расположены здание, сооружение, объект незавершенного строительства	-

2. Сведения о характеристиках объекта недвижимости с кадастровым номером : 91:04:022002:116 :

№ п/п	Наименование характеристики	Значение характеристики
1	2	3
4.	Уникальный учетный номер кадастрового квартала, в границах которого расположены здание, сооружение, объект незавершенного строительства	91:04:022002
5.	Адрес здания, сооружения, объекта незавершенного строительства	-
5.1.	Сведения о местоположении здания, сооружения, объекта незавершенного строительства (при отсутствии адреса) в структурированном в соответствии с федеральной информационной адресной системой виде	Российская Федерация, 299802, город Севастополь, село Верхнесадовое, улица Пирогова, дом 22
5.2.	Дополнительные сведения о местоположении	-
6.	Иные сведения	-

3. Пояснения к сведениям об объекте недвижимости с кадастровым номером 91:04:022002:116 :

1.	-

Описание местоположения зданий, сооружений, объектов незавершенного строительства на земельном участке

**1. Сведения о характерных точках контура объекта недвижимости
с кадастровым номером : 91:04:022002:124 :**

Система координат СК-63, зона 4

Зона № 4

Обозначение характерных точек контура	Содержатся в Едином государственном реестре недвижимости			Определены в ходе выполнения комплексных кадастровых работ			Метод опреде ления коор динат	Формулы, примененные для расчета средней квадратической погрешности определения координат характерных точек (Mt), м, с подставленными в такие формулы значениями и итоговые (вычисленные) значения Mt, м
	Координаты, м		Ради ус, м	Координаты, м		Ради ус, м		
	X	Y	R	X	Y	R		
1	2	3	4	5	6	7	8	9
н6950	-	-	-	4941767.0 8	4395641.3 0	-	Метод спутниковых геодезически х измерений (определени й)	$Mt = \sqrt{\Delta \Sigma \int \pm 1/4 1/2 3/4 123 n}$
н6960	-	-	-	4941768.4 1	4395648.4 6	-	Метод спутниковых геодезически х измерений (определени й)	$Mt = \sqrt{\Delta \Sigma \int \pm 1/4 1/2 3/4 123 n}$
н6970	-	-	-	4941775.0 3	4395647.2 4	-	Метод спутниковых геодезически х измерений (определени й)	$Mt = \sqrt{\Delta \Sigma \int \pm 1/4 1/2 3/4 123 n}$
н6980	-	-	-	4941773.7 1	4395640.0 7	-	Метод спутниковых геодезически х измерений (определени й)	$Mt = \sqrt{\Delta \Sigma \int \pm 1/4 1/2 3/4 123 n}$
н6950	-	-	-	4941767.0 8	4395641.3 0	-	Метод спутниковых геодезически х измерений (определени й)	$Mt = \sqrt{\Delta \Sigma \int \pm 1/4 1/2 3/4 123 n}$

**2. Сведения о характеристиках объекта недвижимости
с кадастровым номером : 91:04:022002:124 :**

№ п/п	Наименование характеристики	Значение характеристики
1	2	3
1.	Вид объекта недвижимости	здание
2.	Ранее присвоенный государственный учетный номер (инвентарный) здания, сооружения, объекта незавершенного строительства	-
3.	Кадастровый номер земельного участка (земельных участков), в границах которого (которых) расположены здание, сооружение, объект незавершенного строительства	91:04:022002:240

2. Сведения о характеристиках объекта недвижимости с кадастровым номером : 91:04:022002:124 :

№ п/п	Наименование характеристики	Значение характеристики
1	2	3
4.	Уникальный учетный номер кадастрового квартала, в границах которого расположены здание, сооружение, объект незавершенного строительства	91:04:022002
5.	Адрес здания, сооружения, объекта незавершенного строительства	-
5.1.	Сведения о местоположении здания, сооружения, объекта незавершенного строительства (при отсутствии адреса) в структурированном в соответствии с федеральной информационной адресной системой виде	Российская Федерация, 299802, город Севастополь, село Верхнесадовое, переулок Братский, дом 8
5.2.	Дополнительные сведения о местоположении	-
6.	Иные сведения	-

3. Пояснения к сведениям об объекте недвижимости с кадастровым номером 91:04:022002:124 :

1.	-

Описание местоположения зданий, сооружений, объектов незавершенного строительства на земельном участке

1. Сведения о характерных точках контура объекта недвижимости с кадастровым номером : 91:04:022002:138 :

Система координат СК-63, зона 4

Зона № 4

Обозначение характерных точек контура	Содержатся в Едином государственном реестре недвижимости			Определены в ходе выполнения комплексных кадастровых работ			Метод определения координат	Формулы, примененные для расчета средней квадратической погрешности определения координат характерных точек (Mt), м, с подставленными в такие формулы значениями и итоговые (вычисленные) значения Mt, м
	Координаты, м		Радиус, м	Координаты, м		Радиус, м		
	X	Y	R	X	Y	R		
1	2	3	4	5	6	7	8	9
н699О	-	-	-	4941729.0 9	4396393.5 6	-	Метод спутниковых геодезических измерений (определений)	$Mt = \sqrt{\Delta \Sigma \int \pm 1/4 1/2 3/4 123 n}$
н700О	-	-	-	4941729.0 4	4396401.2 3	-	Метод спутниковых геодезических измерений (определений)	$Mt = \sqrt{\Delta \Sigma \int \pm 1/4 1/2 3/4 123 n}$
н701О	-	-	-	4941720.4 3	4396401.1 8	-	Метод спутниковых геодезических измерений (определений)	$Mt = \sqrt{\Delta \Sigma \int \pm 1/4 1/2 3/4 123 n}$
н702О	-	-	-	4941720.4 7	4396393.5 1	-	Метод спутниковых геодезических измерений (определений)	$Mt = \sqrt{\Delta \Sigma \int \pm 1/4 1/2 3/4 123 n}$
н699О	-	-	-	4941729.0 9	4396393.5 6	-	Метод спутниковых геодезических измерений (определений)	$Mt = \sqrt{\Delta \Sigma \int \pm 1/4 1/2 3/4 123 n}$

2. Сведения о характеристиках объекта недвижимости с кадастровым номером : 91:04:022002:138 :

№ п/п	Наименование характеристики	Значение характеристики
1	2	3
1.	Вид объекта недвижимости	здание
2.	Ранее присвоенный государственный учетный номер (инвентарный) здания, сооружения, объекта незавершенного строительства	-
3.	Кадастровый номер земельного участка (земельных участков), в границах которого (которых) расположены здание, сооружение, объект незавершенного строительства	91:04:022002:118

2. Сведения о характеристиках объекта недвижимости с кадастровым номером : 91:04:022002:138 :

№ п/п	Наименование характеристики	Значение характеристики
1	2	3
4.	Уникальный учетный номер кадастрового квартала, в границах которого расположены здание, сооружение, объект незавершенного строительства	91:04:022002
5.	Адрес здания, сооружения, объекта незавершенного строительства	-
5.1.	Сведения о местоположении здания, сооружения, объекта незавершенного строительства (при отсутствии адреса) в структурированном в соответствии с федеральной информационной адресной системой виде	Российская Федерация, 299802, город Севастополь, село Верхнесадовое, улица Пирогова, дом 44
5.2.	Дополнительные сведения о местоположении	-
6.	Иные сведения	-

3. Пояснения к сведениям об объекте недвижимости с кадастровым номером 91:04:022002:138 :

1.	-

Описание местоположения зданий, сооружений, объектов незавершенного строительства на земельном участке

**1. Сведения о характерных точках контура объекта недвижимости
с кадастровым номером : 91:04:022002:141 :**

Система координат СК-63, зона 4

Зона № 4

Обозначение характерных точек контура	Содержатся в Едином государственном реестре недвижимости			Определены в ходе выполнения комплексных кадастровых работ			Метод опреде ления коор динат	Формулы, примененные для расчета средней квадратической погрешности определения координат характерных точек (Mt), м, с подставленными в такие формулы значениями и итоговые (вычисленные) значения Mt, м
	Координаты, м		Ради ус, м	Координаты, м		Ради ус, м		
	X	Y	R	X	Y	R		
1	2	3	4	5	6	7	8	9
н703О	-	-	-	4941658.2 6	4396599.8 5	-	Метод спутниковых геодезически х измерений (определени й)	$Mt = \sqrt{\Delta \Sigma \int \pm 1/4 1/2 3/4 1^{23} n}$
н704О	-	-	-	4941666.1 3	4396583.7 8	-	Метод спутниковых геодезически х измерений (определени й)	$Mt = \sqrt{\Delta \Sigma \int \pm 1/4 1/2 3/4 1^{23} n}$
н705О	-	-	-	4941671.8 2	4396586.5 6	-	Метод спутниковых геодезически х измерений (определени й)	$Mt = \sqrt{\Delta \Sigma \int \pm 1/4 1/2 3/4 1^{23} n}$
н706О	-	-	-	4941675.5 8	4396578.8 8	-	Метод спутниковых геодезически х измерений (определени й)	$Mt = \sqrt{\Delta \Sigma \int \pm 1/4 1/2 3/4 1^{23} n}$
н707О	-	-	-	4941680.0 2	4396581.0 5	-	Метод спутниковых геодезически х измерений (определени й)	$Mt = \sqrt{\Delta \Sigma \int \pm 1/4 1/2 3/4 1^{23} n}$
н708О	-	-	-	4941668.3 8	4396604.8 1	-	Метод спутниковых геодезически х измерений (определени й)	$Mt = \sqrt{\Delta \Sigma \int \pm 1/4 1/2 3/4 1^{23} n}$
н703О	-	-	-	4941658.2 6	4396599.8 5	-	Метод спутниковых геодезически х измерений (определени й)	$Mt = \sqrt{\Delta \Sigma \int \pm 1/4 1/2 3/4 1^{23} n}$

2. Сведения о характеристиках объекта недвижимости с кадастровым номером : 91:04:022002:141 :

№ п/п	Наименование характеристики	Значение характеристики
1	2	3
1.	Вид объекта недвижимости	здание
2.	Ранее присвоенный государственный учетный номер (инвентарный) здания, сооружения, объекта незавершенного строительства	-
3.	Кадастровый номер земельного участка (земельных участков), в границах которого (которых) расположены здание, сооружение, объект незавершенного строительства	-
4.	Уникальный учетный номер кадастрового квартала, в границах которого расположены здание, сооружение, объект незавершенного строительства	91:04:022002
5.	Адрес здания, сооружения, объекта незавершенного строительства	-
5.1.	Сведения о местоположении здания, сооружения, объекта незавершенного строительства (при отсутствии адреса) в структурированном в соответствии с федеральной информационной адресной системой виде	Российская Федерация, город Севастополь, село Верхнесадовое, улица Пирогова, дом 56
5.2.	Дополнительные сведения о местоположении	-
6.	Иные сведения	-

3. Пояснения к сведениям об объекте недвижимости с кадастровым номером 91:04:022002:141 :

1.	-

Описание местоположения зданий, сооружений, объектов незавершенного строительства на земельном участке

**1. Сведения о характерных точках контура объекта недвижимости
с кадастровым номером : 91:04:022002:154 :**

Система координат СК-63, зона 4

Зона № 4

Обозначение характерных точек контура	Содержатся в Едином государственном реестре недвижимости			Определены в ходе выполнения комплексных кадастровых работ			Метод опреде ления коор динат	Формулы, примененные для расчета средней квадратической погрешности определения координат характерных точек (Mt), м, с подставленными в такие формулы значениями и итоговые (вычисленные) значения Mt, м
	Координаты, м		Ради ус, м	Координаты, м		Ради ус, м		
	X	Y	R	X	Y	R		
1	2	3	4	5	6	7	8	9
н709О	-	-	-	4941735.3 5	4396390.4 4	-	Метод спутниковых геодезически х измерений (определени й)	$Mt = \sqrt{\Delta \Sigma \int \pm 1/4 1/2 3/4 1^{23} n}$
н710О	-	-	-	4941737.5 2	4396381.2 0	-	Метод спутниковых геодезически х измерений (определени й)	$Mt = \sqrt{\Delta \Sigma \int \pm 1/4 1/2 3/4 1^{23} n}$
н711О	-	-	-	4941744.6 3	4396382.8 6	-	Метод спутниковых геодезически х измерений (определени й)	$Mt = \sqrt{\Delta \Sigma \int \pm 1/4 1/2 3/4 1^{23} n}$
н712О	-	-	-	4941743.9 3	4396385.8 5	-	Метод спутниковых геодезически х измерений (определени й)	$Mt = \sqrt{\Delta \Sigma \int \pm 1/4 1/2 3/4 1^{23} n}$
н713О	-	-	-	4941746.7 1	4396386.5 1	-	Метод спутниковых геодезически х измерений (определени й)	$Mt = \sqrt{\Delta \Sigma \int \pm 1/4 1/2 3/4 1^{23} n}$
н714О	-	-	-	4941745.2 5	4396392.7 6	-	Метод спутниковых геодезически х измерений (определени й)	$Mt = \sqrt{\Delta \Sigma \int \pm 1/4 1/2 3/4 1^{23} n}$
н709О	-	-	-	4941735.3 5	4396390.4 4	-	Метод спутниковых геодезически х измерений (определени й)	$Mt = \sqrt{\Delta \Sigma \int \pm 1/4 1/2 3/4 1^{23} n}$

2. Сведения о характеристиках объекта недвижимости с кадастровым номером : 91:04:022002:154 :

№ п/п	Наименование характеристики	Значение характеристики
1	2	3
1.	Вид объекта недвижимости	здание
2.	Ранее присвоенный государственный учетный номер (инвентарный) здания, сооружения, объекта незавершенного строительства	-
3.	Кадастровый номер земельного участка (земельных участков), в границах которого (которых) расположены здание, сооружение, объект незавершенного строительства	91:04:022002:135
4.	Уникальный учетный номер кадастрового квартала, в границах которого расположены здание, сооружение, объект незавершенного строительства	91:04:022002
5.	Адрес здания, сооружения, объекта незавершенного строительства	-
5.1.	Сведения о местоположении здания, сооружения, объекта незавершенного строительства (при отсутствии адреса) в структурированном в соответствии с федеральной информационной адресной системой виде	Российская Федерация, 299802, город Севастополь, село Верхнесадовое, улица Пирогова, дом 42а
5.2.	Дополнительные сведения о местоположении	-
6.	Иные сведения	-

3. Пояснения к сведениям об объекте недвижимости с кадастровым номером 91:04:022002:154 :

1.	-

Описание местоположения зданий, сооружений, объектов незавершенного строительства на земельном участке

**1. Сведения о характерных точках контура объекта недвижимости
с кадастровым номером : 91:04:022002:157 :**

Система координат СК-63, зона 4

Зона № 4

Обозначение характерных точек контура	Содержатся в Едином государственном реестре недвижимости			Определены в ходе выполнения комплексных кадастровых работ			Метод опреде ления коор динат	Формулы, примененные для расчета средней квадратической погрешности определения координат характерных точек (Mt), м, с подставленными в такие формулы значениями и итоговые (вычисленные) значения Mt, м
	Координаты, м		Ради ус, м	Координаты, м		Ради ус, м		
	X	Y	R	X	Y	R		
1	2	3	4	5	6	7	8	9
н7150	-	-	-	4941760.8 0	4396356.9 2	-	Метод спутниковых геодезически х измерений (определени й)	$Mt = \sqrt{\Delta \Sigma \int \pm 1/4 1/2 3/4 123 n}$
н7160	-	-	-	4941759.2 6	4396361.7 5	-	Метод спутниковых геодезически х измерений (определени й)	$Mt = \sqrt{\Delta \Sigma \int \pm 1/4 1/2 3/4 123 n}$
н7170	-	-	-	4941752.5 9	4396359.6 2	-	Метод спутниковых геодезически х измерений (определени й)	$Mt = \sqrt{\Delta \Sigma \int \pm 1/4 1/2 3/4 123 n}$
н7180	-	-	-	4941754.1 3	4396354.8 0	-	Метод спутниковых геодезически х измерений (определени й)	$Mt = \sqrt{\Delta \Sigma \int \pm 1/4 1/2 3/4 123 n}$
н7150	-	-	-	4941760.8 0	4396356.9 2	-	Метод спутниковых геодезически х измерений (определени й)	$Mt = \sqrt{\Delta \Sigma \int \pm 1/4 1/2 3/4 123 n}$

**2. Сведения о характеристиках объекта недвижимости
с кадастровым номером : 91:04:022002:157 :**

№ п/п	Наименование характеристики	Значение характеристики
1	2	3
1.	Вид объекта недвижимости	здание
2.	Ранее присвоенный государственный учетный номер (инвентарный) здания, сооружения, объекта незавершенного строительства	-
3.	Кадастровый номер земельного участка (земельных участков), в границах которого (которых) расположены здание, сооружение, объект незавершенного строительства	91:04:022002:136

2. Сведения о характеристиках объекта недвижимости с кадастровым номером : 91:04:022002:157 :

№ п/п	Наименование характеристики	Значение характеристики
1	2	3
4.	Уникальный учетный номер кадастрового квартала, в границах которого расположены здание, сооружение, объект незавершенного строительства	91:04:022002
5.	Адрес здания, сооружения, объекта незавершенного строительства	-
5.1.	Сведения о местоположении здания, сооружения, объекта незавершенного строительства (при отсутствии адреса) в структурированном в соответствии с федеральной информационной адресной системой виде	Российская Федерация, 299802, город Севастополь, село Верхнесадовое, улица Пирогова, дом 42
5.2.	Дополнительные сведения о местоположении	-
6.	Иные сведения	-

3. Пояснения к сведениям об объекте недвижимости с кадастровым номером 91:04:022002:157 :

1.	-

**Описание местоположения зданий, сооружений,
объектов незавершенного строительства на земельном участке**

**1. Сведения о характерных точках контура объекта недвижимости
с кадастровым номером : 91:04:022002:16 :**

Система координат СК-63, зона 4

Зона № 4

Обозначение характерных точек контура	Содержатся в Едином государственном реестре недвижимости			Определены в ходе выполнения комплексных кадастровых работ			Метод опреде ления коор динат	Формулы, примененные для расчета средней квадратической погрешности определения координат характерных точек (Mt), м, с подставленными в такие формулы значениями и итоговые (вычисленные) значения Mt, м
	Координаты, м		Ради ус, м	Координаты, м		Ради ус, м		
	X	Y	R	X	Y	R		
1	2	3	4	5	6	7	8	9
н719О	-	-	-	4941759.8 5	4396326.1 9	-	Метод спутниковых геодезически х измерений (определени й)	$Mt = \sqrt{\Delta \Sigma \int \pm 1/4 1/2 3/4 123 n}$
н720О	-	-	-	4941760.0 8	4396325.3 4	-	Метод спутниковых геодезически х измерений (определени й)	$Mt = \sqrt{\Delta \Sigma \int \pm 1/4 1/2 3/4 123 n}$
н721О	-	-	-	4941767.9 3	4396327.4 0	-	Метод спутниковых геодезически х измерений (определени й)	$Mt = \sqrt{\Delta \Sigma \int \pm 1/4 1/2 3/4 123 n}$
н722О	-	-	-	4941770.7 7	4396316.5 7	-	Метод спутниковых геодезически х измерений (определени й)	$Mt = \sqrt{\Delta \Sigma \int \pm 1/4 1/2 3/4 123 n}$
н723О	-	-	-	4941758.1 2	4396313.2 5	-	Метод спутниковых геодезически х измерений (определени й)	$Mt = \sqrt{\Delta \Sigma \int \pm 1/4 1/2 3/4 123 n}$
н724О	-	-	-	4941755.0 6	4396324.9 3	-	Метод спутниковых геодезически х измерений (определени й)	$Mt = \sqrt{\Delta \Sigma \int \pm 1/4 1/2 3/4 123 n}$
н719О	-	-	-	4941759.8 5	4396326.1 9	-	Метод спутниковых геодезически х измерений (определени й)	$Mt = \sqrt{\Delta \Sigma \int \pm 1/4 1/2 3/4 123 n}$

2. Сведения о характеристиках объекта недвижимости с кадастровым номером : 91:04:022002:16 :

№ п/п	Наименование характеристики	Значение характеристики
1	2	3
1.	Вид объекта недвижимости	здание
2.	Ранее присвоенный государственный учетный номер (инвентарный) здания, сооружения, объекта незавершенного строительства	-
3.	Кадастровый номер земельного участка (земельных участков), в границах которого (которых) расположены здание, сооружение, объект незавершенного строительства	91:04:022002:48
4.	Уникальный учетный номер кадастрового квартала, в границах которого расположены здание, сооружение, объект незавершенного строительства	91:04:022002
5.	Адрес здания, сооружения, объекта незавершенного строительства	-
5.1.	Сведения о местоположении здания, сооружения, объекта незавершенного строительства (при отсутствии адреса) в структурированном в соответствии с федеральной информационной адресной системой виде	Российская Федерация, 299802, город Севастополь, село Верхнесадовое, улица Пирогова, дом 38
5.2.	Дополнительные сведения о местоположении	-
6.	Иные сведения	-

3. Пояснения к сведениям об объекте недвижимости с кадастровым номером 91:04:022002:16 :

1.	-

Описание местоположения зданий, сооружений, объектов незавершенного строительства на земельном участке

**1. Сведения о характерных точках контура объекта недвижимости
с кадастровым номером : 91:04:022002:160 :**

Система координат СК-63, зона 4

Зона № 4

Обозначение характерных точек контура	Содержатся в Едином государственном реестре недвижимости			Определены в ходе выполнения комплексных кадастровых работ			Метод опреде ления коор динат	Формулы, примененные для расчета средней квадратической погрешности определения координат характерных точек (Mt), м, с подставленными в такие формулы значениями и итоговые (вычисленные) значения Mt, м
	Координаты, м		Ради ус, м	Координаты, м		Ради ус, м		
	X	Y	R	X	Y	R		
1	2	3	4	5	6	7	8	9
н7250	-	-	-	4941808.7 8	4395543.1 1	-	Метод спутниковых геодезически х измерений (определени й)	$Mt = \sqrt{\Delta \Sigma \int \pm 1/4 1/2 3/4 123 n}$
н7260	-	-	-	4941809.6 1	4395551.5 3	-	Метод спутниковых геодезически х измерений (определени й)	$Mt = \sqrt{\Delta \Sigma \int \pm 1/4 1/2 3/4 123 n}$
н7270	-	-	-	4941818.2 3	4395550.6 9	-	Метод спутниковых геодезически х измерений (определени й)	$Mt = \sqrt{\Delta \Sigma \int \pm 1/4 1/2 3/4 123 n}$
н7280	-	-	-	4941817.4 1	4395542.2 7	-	Метод спутниковых геодезически х измерений (определени й)	$Mt = \sqrt{\Delta \Sigma \int \pm 1/4 1/2 3/4 123 n}$
н7250	-	-	-	4941808.7 8	4395543.1 1	-	Метод спутниковых геодезически х измерений (определени й)	$Mt = \sqrt{\Delta \Sigma \int \pm 1/4 1/2 3/4 123 n}$

**2. Сведения о характеристиках объекта недвижимости
с кадастровым номером : 91:04:022002:160 :**

№ п/п	Наименование характеристики	Значение характеристики
1	2	3
1.	Вид объекта недвижимости	здание
2.	Ранее присвоенный государственный учетный номер (инвентарный) здания, сооружения, объекта незавершенного строительства	-
3.	Кадастровый номер земельного участка (земельных участков), в границах которого (которых) расположены здание, сооружение, объект незавершенного строительства	91:04:022002:426

2. Сведения о характеристиках объекта недвижимости с кадастровым номером : 91:04:022002:160 :

№ п/п	Наименование характеристики	Значение характеристики
1	2	3
4.	Уникальный учетный номер кадастрового квартала, в границах которого расположены здание, сооружение, объект незавершенного строительства	91:04:022002
5.	Адрес здания, сооружения, объекта незавершенного строительства	-
5.1.	Сведения о местоположении здания, сооружения, объекта незавершенного строительства (при отсутствии адреса) в структурированном в соответствии с федеральной информационной адресной системой виде	Российская Федерация, город Севастополь, село Верхнесадовое, переулок Речной, дом 2 "А"
5.2.	Дополнительные сведения о местоположении	-
6.	Иные сведения	-

3. Пояснения к сведениям об объекте недвижимости с кадастровым номером 91:04:022002:160 :

1.	-

Описание местоположения зданий, сооружений, объектов незавершенного строительства на земельном участке

**1. Сведения о характерных точках контура объекта недвижимости
с кадастровым номером : 91:04:022002:162 :**

Система координат СК-63, зона 4

Зона № 4

Обозначение характерных точек контура	Содержатся в Едином государственном реестре недвижимости			Определены в ходе выполнения комплексных кадастровых работ			Метод опреде ления коор динат	Формулы, примененные для расчета средней квадратической погрешности определения координат характерных точек (Mt), м, с подставленными в такие формулы значениями и итоговые (вычисленные) значения Mt, м
	Координаты, м		Ради ус, м	Координаты, м		Ради ус, м		
	X	Y	R	X	Y	R		
1	2	3	4	5	6	7	8	9
н729О	-	-	-	4941765.4 6	4395591.1 0	-	Метод спутниковых геодезически х измерений (определени й)	$Mt = \sqrt{\Delta \Sigma \int \pm 1/4 1/2 3/4 123 n}$
н730О	-	-	-	4941771.6 3	4395590.6 8	-	Метод спутниковых геодезически х измерений (определени й)	$Mt = \sqrt{\Delta \Sigma \int \pm 1/4 1/2 3/4 123 n}$
н731О	-	-	-	4941771.6 9	4395591.5 7	-	Метод спутниковых геодезически х измерений (определени й)	$Mt = \sqrt{\Delta \Sigma \int \pm 1/4 1/2 3/4 123 n}$
н732О	-	-	-	4941774.1 8	4395591.4 0	-	Метод спутниковых геодезически х измерений (определени й)	$Mt = \sqrt{\Delta \Sigma \int \pm 1/4 1/2 3/4 123 n}$
н733О	-	-	-	4941774.4 6	4395595.6 7	-	Метод спутниковых геодезически х измерений (определени й)	$Mt = \sqrt{\Delta \Sigma \int \pm 1/4 1/2 3/4 123 n}$
н734О	-	-	-	4941765.8 1	4395596.2 5	-	Метод спутниковых геодезически х измерений (определени й)	$Mt = \sqrt{\Delta \Sigma \int \pm 1/4 1/2 3/4 123 n}$
н729О	-	-	-	4941765.4 6	4395591.1 0	-	Метод спутниковых геодезически х измерений (определени й)	$Mt = \sqrt{\Delta \Sigma \int \pm 1/4 1/2 3/4 123 n}$

2. Сведения о характеристиках объекта недвижимости с кадастровым номером : 91:04:022002:162 :

№ п/п	Наименование характеристики	Значение характеристики
1	2	3
1.	Вид объекта недвижимости	здание
2.	Ранее присвоенный государственный учетный номер (инвентарный) здания, сооружения, объекта незавершенного строительства	-
3.	Кадастровый номер земельного участка (земельных участков), в границах которого (которых) расположены здание, сооружение, объект незавершенного строительства	91:04:022002:392
4.	Уникальный учетный номер кадастрового квартала, в границах которого расположены здание, сооружение, объект незавершенного строительства	91:04:022002
5.	Адрес здания, сооружения, объекта незавершенного строительства	-
5.1.	Сведения о местоположении здания, сооружения, объекта незавершенного строительства (при отсутствии адреса) в структурированном в соответствии с федеральной информационной адресной системой виде	Российская Федерация, 299802, город Севастополь, село Верхнесадовое, переулок Речной, дом 7
5.2.	Дополнительные сведения о местоположении	-
6.	Иные сведения	-

3. Пояснения к сведениям об объекте недвижимости с кадастровым номером 91:04:022002:162 :

1.	-
----	---

Описание местоположения зданий, сооружений, объектов незавершенного строительства на земельном участке

**1. Сведения о характерных точках контура объекта недвижимости
с кадастровым номером : 91:04:022002:163 :**

Система координат СК-63, зона 4

Зона № 4

Обозначение характерных точек контура	Содержатся в Едином государственном реестре недвижимости			Определены в ходе выполнения комплексных кадастровых работ			Метод опреде ления коор динат	Формулы, примененные для расчета средней квадратической погрешности определения координат характерных точек (Mt), м, с подставленными в такие формулы значениями и итоговые (вычисленные) значения Mt, м
	Координаты, м		Ради ус, м	Координаты, м		Ради ус, м		
	X	Y	R	X	Y	R		
1	2	3	4	5	6	7	8	9
н7350	-	-	-	4941756.9 6	4395576.3 7	-	Метод спутниковых геодезически х измерений (определени й)	$Mt = \sqrt{\Delta \Sigma \int \pm 1/4 1/2 3/4 123 n}$
н7360	-	-	-	4941772.4 4	4395575.0 7	-	Метод спутниковых геодезически х измерений (определени й)	$Mt = \sqrt{\Delta \Sigma \int \pm 1/4 1/2 3/4 123 n}$
н7370	-	-	-	4941773.1 1	4395582.9 6	-	Метод спутниковых геодезически х измерений (определени й)	$Mt = \sqrt{\Delta \Sigma \int \pm 1/4 1/2 3/4 123 n}$
н7380	-	-	-	4941757.6 2	4395584.2 7	-	Метод спутниковых геодезически х измерений (определени й)	$Mt = \sqrt{\Delta \Sigma \int \pm 1/4 1/2 3/4 123 n}$
н7350	-	-	-	4941756.9 6	4395576.3 7	-	Метод спутниковых геодезически х измерений (определени й)	$Mt = \sqrt{\Delta \Sigma \int \pm 1/4 1/2 3/4 123 n}$

**2. Сведения о характеристиках объекта недвижимости
с кадастровым номером : 91:04:022002:163 :**

№ п/п	Наименование характеристики	Значение характеристики
1	2	3
1.	Вид объекта недвижимости	здание
2.	Ранее присвоенный государственный учетный номер (инвентарный) здания, сооружения, объекта незавершенного строительства	-
3.	Кадастровый номер земельного участка (земельных участков), в границах которого (которых) расположены здание, сооружение, объект незавершенного строительства	91:04:022002:392

2. Сведения о характеристиках объекта недвижимости с кадастровым номером : 91:04:022002:163 :

№ п/п	Наименование характеристики	Значение характеристики
1	2	3
4.	Уникальный учетный номер кадастрового квартала, в границах которого расположены здание, сооружение, объект незавершенного строительства	91:04:022002
5.	Адрес здания, сооружения, объекта незавершенного строительства	-
5.1.	Сведения о местоположении здания, сооружения, объекта незавершенного строительства (при отсутствии адреса) в структурированном в соответствии с федеральной информационной адресной системой виде	Российская Федерация, 299802, город Севастополь, село Верхнесадовое, переулок Дорожный, дом 7
5.2.	Дополнительные сведения о местоположении	-
6.	Иные сведения	-

3. Пояснения к сведениям об объекте недвижимости с кадастровым номером 91:04:022002:163 :

1.	-

Описание местоположения зданий, сооружений, объектов незавершенного строительства на земельном участке

**1. Сведения о характерных точках контура объекта недвижимости
с кадастровым номером : 91:04:022002:167 :**

Система координат СК-63, зона 4

Зона № 4

Обозначение характерных точек контура	Содержатся в Едином государственном реестре недвижимости			Определены в ходе выполнения комплексных кадастровых работ			Метод опреде ления коор динат	Формулы, примененные для расчета средней квадратической погрешности определения координат характерных точек (Mt), м, с подставленными в такие формулы значениями и итоговые (вычисленные) значения Mt, м
	Координаты, м		Ради ус, м	Координаты, м		Ради ус, м		
	X	Y	R	X	Y	R		
1	2	3	4	5	6	7	8	9
н739О	-	-	-	4941257.3 2	4394503.6 8	-	Метод спутниковых геодезически х измерений (определени й)	$Mt = \sqrt{\Delta \Sigma \int \pm 1/4 1/2 3/4 123 n}$
н740О	-	-	-	4941264.2 7	4394501.5 2	-	Метод спутниковых геодезически х измерений (определени й)	$Mt = \sqrt{\Delta \Sigma \int \pm 1/4 1/2 3/4 123 n}$
н741О	-	-	-	4941265.5 5	4394505.6 2	-	Метод спутниковых геодезически х измерений (определени й)	$Mt = \sqrt{\Delta \Sigma \int \pm 1/4 1/2 3/4 123 n}$
н742О	-	-	-	4941258.6 0	4394507.7 8	-	Метод спутниковых геодезически х измерений (определени й)	$Mt = \sqrt{\Delta \Sigma \int \pm 1/4 1/2 3/4 123 n}$
н739О	-	-	-	4941257.3 2	4394503.6 8	-	Метод спутниковых геодезически х измерений (определени й)	$Mt = \sqrt{\Delta \Sigma \int \pm 1/4 1/2 3/4 123 n}$

**2. Сведения о характеристиках объекта недвижимости
с кадастровым номером : 91:04:022002:167 :**

№ п/п	Наименование характеристики	Значение характеристики
1	2	3
1.	Вид объекта недвижимости	здание
2.	Ранее присвоенный государственный учетный номер (инвентарный) здания, сооружения, объекта незавершенного строительства	-
3.	Кадастровый номер земельного участка (земельных участков), в границах которого (которых) расположены здание, сооружение, объект незавершенного строительства	91:04:022002:2

2. Сведения о характеристиках объекта недвижимости с кадастровым номером : 91:04:022002:167 :

№ п/п	Наименование характеристики	Значение характеристики
1	2	3
4.	Уникальный учетный номер кадастрового квартала, в границах которого расположены здание, сооружение, объект незавершенного строительства	91:04:022002
5.	Адрес здания, сооружения, объекта незавершенного строительства	-
5.1.	Сведения о местоположении здания, сооружения, объекта незавершенного строительства (при отсутствии адреса) в структурированном в соответствии с федеральной информационной адресной системой виде	Российская Федерация, город Севастополь, внутригородское муниципальное образование Верхнесадовский муниципальный округ, село Верхнесадовое, улица Локомотивная, здание 59, строение 1
5.2.	Дополнительные сведения о местоположении	-
6.	Иные сведения	-

3. Пояснения к сведениям об объекте недвижимости с кадастровым номером 91:04:022002:167 :

1.	-
----	---

**Описание местоположения зданий, сооружений,
объектов незавершенного строительства на земельном участке**

**1. Сведения о характерных точках контура объекта недвижимости
с кадастровым номером : 91:04:022002:169 :**

Система координат СК-63, зона 4

Зона № 4

Обозначение характерных точек контура	Содержатся в Едином государственном реестре недвижимости			Определены в ходе выполнения комплексных кадастровых работ			Метод опреде ления коор динат	Формулы, примененные для расчета средней квадратической погрешности определения координат характерных точек (Mt), м, с подставленными в такие формулы значениями и итоговые (вычисленные) значения Mt, м
	Координаты, м		Ради ус, м	Координаты, м		Ради ус, м		
	X	Y	R	X	Y	R		
1	2	3	4	5	6	7	8	9
н7430	-	-	-	4941278.4 4	4394508.9 3	-	Метод спутниковых геодезически х измерений (определени й)	$Mt = \sqrt{\Delta \Sigma \int \pm 1/4 1/2 3/4 123 n}$
н7440	-	-	-	4941271.1 1	4394511.3 6	-	Метод спутниковых геодезически х измерений (определени й)	$Mt = \sqrt{\Delta \Sigma \int \pm 1/4 1/2 3/4 123 n}$
н7450	-	-	-	4941268.8 5	4394504.5 4	-	Метод спутниковых геодезически х измерений (определени й)	$Mt = \sqrt{\Delta \Sigma \int \pm 1/4 1/2 3/4 123 n}$
н7460	-	-	-	4941276.1 8	4394502.1 1	-	Метод спутниковых геодезически х измерений (определени й)	$Mt = \sqrt{\Delta \Sigma \int \pm 1/4 1/2 3/4 123 n}$
н7430	-	-	-	4941278.4 4	4394508.9 3	-	Метод спутниковых геодезически х измерений (определени й)	$Mt = \sqrt{\Delta \Sigma \int \pm 1/4 1/2 3/4 123 n}$

**2. Сведения о характеристиках объекта недвижимости
с кадастровым номером : 91:04:022002:169 :**

№ п/п	Наименование характеристики	Значение характеристики
1	2	3
1.	Вид объекта недвижимости	здание
2.	Ранее присвоенный государственный учетный номер (инвентарный) здания, сооружения, объекта незавершенного строительства	-
3.	Кадастровый номер земельного участка (земельных участков), в границах которого (которых) расположены здание, сооружение, объект незавершенного строительства	91:04:022002:2

2. Сведения о характеристиках объекта недвижимости с кадастровым номером : 91:04:022002:169 :

№ п/п	Наименование характеристики	Значение характеристики
1	2	3
4.	Уникальный учетный номер кадастрового квартала, в границах которого расположены здание, сооружение, объект незавершенного строительства	91:04:022002
5.	Адрес здания, сооружения, объекта незавершенного строительства	-
5.1.	Сведения о местоположении здания, сооружения, объекта незавершенного строительства (при отсутствии адреса) в структурированном в соответствии с федеральной информационной адресной системой виде	Российская Федерация, город Севастополь, внутригородское муниципальное образование Верхнесадовский муниципальный округ, село Верхнесадовое, улица Локомотивная, дом 59
5.2.	Дополнительные сведения о местоположении	-
6.	Иные сведения	-

3. Пояснения к сведениям об объекте недвижимости с кадастровым номером 91:04:022002:169 :

1.	-
----	---

Описание местоположения зданий, сооружений, объектов незавершенного строительства на земельном участке

**1. Сведения о характерных точках контура объекта недвижимости
с кадастровым номером : 91:04:022002:172 :**

Система координат СК-63, зона 4

Зона № 4

Обозначение характерных точек контура	Содержатся в Едином государственном реестре недвижимости			Определены в ходе выполнения комплексных кадастровых работ			Метод опреде ления коор динат	Формулы, примененные для расчета средней квадратической погрешности определения координат характерных точек (Mt), м, с подставленными в такие формулы значениями и итоговые (вычисленные) значения Mt, м
	Координаты, м		Ради ус, м	Координаты, м		Ради ус, м		
	X	Y	R	X	Y	R		
1	2	3	4	5	6	7	8	9
н7470	-	-	-	4941708.4 1	4396196.0 8	-	Метод спутниковых геодезически х измерений (определени й)	$Mt = \sqrt{\Delta \Sigma \int \pm 1/4 1/2 3/4 1^{23} n}$
н7480	-	-	-	4941716.9 9	4396196.6 9	-	Метод спутниковых геодезически х измерений (определени й)	$Mt = \sqrt{\Delta \Sigma \int \pm 1/4 1/2 3/4 1^{23} n}$
н7490	-	-	-	4941716.5 4	4396202.9 2	-	Метод спутниковых геодезически х измерений (определени й)	$Mt = \sqrt{\Delta \Sigma \int \pm 1/4 1/2 3/4 1^{23} n}$
н7500	-	-	-	4941713.4 2	4396202.6 9	-	Метод спутниковых геодезически х измерений (определени й)	$Mt = \sqrt{\Delta \Sigma \int \pm 1/4 1/2 3/4 1^{23} n}$
н7510	-	-	-	4941713.1 8	4396206.0 5	-	Метод спутниковых геодезически х измерений (определени й)	$Mt = \sqrt{\Delta \Sigma \int \pm 1/4 1/2 3/4 1^{23} n}$
н7520	-	-	-	4941707.7 3	4396205.6 6	-	Метод спутниковых геодезически х измерений (определени й)	$Mt = \sqrt{\Delta \Sigma \int \pm 1/4 1/2 3/4 1^{23} n}$
н7470	-	-	-	4941708.4 1	4396196.0 8	-	Метод спутниковых геодезически х измерений (определени й)	$Mt = \sqrt{\Delta \Sigma \int \pm 1/4 1/2 3/4 1^{23} n}$

2. Сведения о характеристиках объекта недвижимости с кадастровым номером : 91:04:022002:172 :

№ п/п	Наименование характеристики	Значение характеристики
1	2	3
1.	Вид объекта недвижимости	здание
2.	Ранее присвоенный государственный учетный номер (инвентарный) здания, сооружения, объекта незавершенного строительства	-
3.	Кадастровый номер земельного участка (земельных участков), в границах которого (которых) расположены здание, сооружение, объект незавершенного строительства	91:04:022002:168
4.	Уникальный учетный номер кадастрового квартала, в границах которого расположены здание, сооружение, объект незавершенного строительства	91:04:022002
5.	Адрес здания, сооружения, объекта незавершенного строительства	-
5.1.	Сведения о местоположении здания, сооружения, объекта незавершенного строительства (при отсутствии адреса) в структурированном в соответствии с федеральной информационной адресной системой виде	Российская Федерация, 299802, город Севастополь, село Верхнесадовое, переулок Партизан, дом 2
5.2.	Дополнительные сведения о местоположении	-
6.	Иные сведения	-

3. Пояснения к сведениям об объекте недвижимости с кадастровым номером 91:04:022002:172 :

1.	-

Описание местоположения зданий, сооружений, объектов незавершенного строительства на земельном участке

**1. Сведения о характерных точках контура объекта недвижимости
с кадастровым номером : 91:04:022002:177 :**

Система координат СК-63, зона 4

Зона № 4

Обозначение характерных точек контура	Содержатся в Едином государственном реестре недвижимости			Определены в ходе выполнения комплексных кадастровых работ			Метод опреде ления коор динат	Формулы, примененные для расчета средней квадратической погрешности определения координат характерных точек (Mt), м, с подставленными в такие формулы значениями и итоговые (вычисленные) значения Mt, м
	Координаты, м		Ради ус, м	Координаты, м		Ради ус, м		
	X	Y	R	X	Y	R		
1	2	3	4	5	6	7	8	9
н7530	-	-	-	4941216.2 8	4394304.5 6	-	Метод спутниковых геодезически х измерений (определени й)	$Mt = \sqrt{\Delta \Sigma \int \pm 1/4 1/2 3/4 123 n}$
н7540	-	-	-	4941214.0 7	4394299.4 7	-	Метод спутниковых геодезически х измерений (определени й)	$Mt = \sqrt{\Delta \Sigma \int \pm 1/4 1/2 3/4 123 n}$
н7550	-	-	-	4941221.3 8	4394296.2 9	-	Метод спутниковых геодезически х измерений (определени й)	$Mt = \sqrt{\Delta \Sigma \int \pm 1/4 1/2 3/4 123 n}$
н7560	-	-	-	4941223.5 9	4394301.3 8	-	Метод спутниковых геодезически х измерений (определени й)	$Mt = \sqrt{\Delta \Sigma \int \pm 1/4 1/2 3/4 123 n}$
н7530	-	-	-	4941216.2 8	4394304.5 6	-	Метод спутниковых геодезически х измерений (определени й)	$Mt = \sqrt{\Delta \Sigma \int \pm 1/4 1/2 3/4 123 n}$

**2. Сведения о характеристиках объекта недвижимости
с кадастровым номером : 91:04:022002:177 :**

№ п/п	Наименование характеристики	Значение характеристики
1	2	3
1.	Вид объекта недвижимости	здание
2.	Ранее присвоенный государственный учетный номер (инвентарный) здания, сооружения, объекта незавершенного строительства	-
3.	Кадастровый номер земельного участка (земельных участков), в границах которого (которых) расположены здание, сооружение, объект незавершенного строительства	91:04:022003:18

2. Сведения о характеристиках объекта недвижимости с кадастровым номером : 91:04:022002:177 :

№ п/п	Наименование характеристики	Значение характеристики
1	2	3
4.	Уникальный учетный номер кадастрового квартала, в границах которого расположены здание, сооружение, объект незавершенного строительства	91:04:022002
5.	Адрес здания, сооружения, объекта незавершенного строительства	-
5.1.	Сведения о местоположении здания, сооружения, объекта незавершенного строительства (при отсутствии адреса) в структурированном в соответствии с федеральной информационной адресной системой виде	Российская Федерация, город Севастополь, Нахимовский р-н, с. Верхнесадовое, ул. Локомотивная, д. 64
5.2.	Дополнительные сведения о местоположении	-
6.	Иные сведения	-

3. Пояснения к сведениям об объекте недвижимости с кадастровым номером 91:04:022002:177 :

1.	-

Описание местоположения зданий, сооружений, объектов незавершенного строительства на земельном участке

**1. Сведения о характерных точках контура объекта недвижимости
с кадастровым номером : 91:04:022002:178 :**

Система координат СК-63, зона 4

Зона № 4

Обозначение характерных точек контура	Содержатся в Едином государственном реестре недвижимости			Определены в ходе выполнения комплексных кадастровых работ			Метод опреде ления коор динат	Формулы, примененные для расчета средней квадратической погрешности определения координат характерных точек (Mt), м, с подставленными в такие формулы значениями и итоговые (вычисленные) значения Mt, м
	Координаты, м		Ради ус, м	Координаты, м		Ради ус, м		
	X	Y	R	X	Y	R		
1	2	3	4	5	6	7	8	9
н7570	-	-	-	4941768.7 6	4395556.4 1	-	Метод спутниковых геодезически х измерений (определени й)	$Mt = \sqrt{\Delta \Sigma \int \pm 1/4 1/2 3/4 123 n}$
н7580	-	-	-	4941761.4 0	4395557.2 9	-	Метод спутниковых геодезически х измерений (определени й)	$Mt = \sqrt{\Delta \Sigma \int \pm 1/4 1/2 3/4 123 n}$
н7590	-	-	-	4941760.5 5	4395550.2 4	-	Метод спутниковых геодезически х измерений (определени й)	$Mt = \sqrt{\Delta \Sigma \int \pm 1/4 1/2 3/4 123 n}$
н7600	-	-	-	4941767.9 1	4395549.3 6	-	Метод спутниковых геодезически х измерений (определени й)	$Mt = \sqrt{\Delta \Sigma \int \pm 1/4 1/2 3/4 123 n}$
н7570	-	-	-	4941768.7 6	4395556.4 1	-	Метод спутниковых геодезически х измерений (определени й)	$Mt = \sqrt{\Delta \Sigma \int \pm 1/4 1/2 3/4 123 n}$

**2. Сведения о характеристиках объекта недвижимости
с кадастровым номером : 91:04:022002:178 :**

№ п/п	Наименование характеристики	Значение характеристики
1	2	3
1.	Вид объекта недвижимости	здание
2.	Ранее присвоенный государственный учетный номер (инвентарный) здания, сооружения, объекта незавершенного строительства	-
3.	Кадастровый номер земельного участка (земельных участков), в границах которого (которых) расположены здание, сооружение, объект незавершенного строительства	91:04:022002:171

2. Сведения о характеристиках объекта недвижимости с кадастровым номером : 91:04:022002:178 :

№ п/п	Наименование характеристики	Значение характеристики
1	2	3
4.	Уникальный учетный номер кадастрового квартала, в границах которого расположены здание, сооружение, объект незавершенного строительства	91:04:022002
5.	Адрес здания, сооружения, объекта незавершенного строительства	-
5.1.	Сведения о местоположении здания, сооружения, объекта незавершенного строительства (при отсутствии адреса) в структурированном в соответствии с федеральной информационной адресной системой виде	Российская Федерация, 299802, город Севастополь, село Верхнесадовое, переулок Речной, дом 6
5.2.	Дополнительные сведения о местоположении	-
6.	Иные сведения	-

3. Пояснения к сведениям об объекте недвижимости с кадастровым номером 91:04:022002:178 :

1.	-

Описание местоположения зданий, сооружений, объектов незавершенного строительства на земельном участке

**1. Сведения о характерных точках контура объекта недвижимости
с кадастровым номером : 91:04:022002:179 :**

Система координат СК-63, зона 4

Зона № 4

Обозначение характерных точек контура	Содержатся в Едином государственном реестре недвижимости			Определены в ходе выполнения комплексных кадастровых работ			Метод опреде ления коор динат	Формулы, примененные для расчета средней квадратической погрешности определения координат характерных точек (Mt), м, с подставленными в такие формулы значениями и итоговые (вычисленные) значения Mt, м
	Координаты, м		Ради ус, м	Координаты, м		Ради ус, м		
	X	Y	R	X	Y	R		
1	2	3	4	5	6	7	8	9
н761О	-	-	-	4941755.9 4	4395670.1 0	-	Метод спутниковых геодезически х измерений (определени й)	$Mt = \sqrt{\Delta \Sigma \int \pm 1/4 1/2 3/4 123 n}$
н762О	-	-	-	4941754.8 2	4395664.8 2	-	Метод спутниковых геодезически х измерений (определени й)	$Mt = \sqrt{\Delta \Sigma \int \pm 1/4 1/2 3/4 123 n}$
н763О	-	-	-	4941752.3 4	4395665.3 5	-	Метод спутниковых геодезически х измерений (определени й)	$Mt = \sqrt{\Delta \Sigma \int \pm 1/4 1/2 3/4 123 n}$
н764О	-	-	-	4941751.1 2	4395659.6 0	-	Метод спутниковых геодезически х измерений (определени й)	$Mt = \sqrt{\Delta \Sigma \int \pm 1/4 1/2 3/4 123 n}$
н765О	-	-	-	4941743.6 3	4395661.1 9	-	Метод спутниковых геодезически х измерений (определени й)	$Mt = \sqrt{\Delta \Sigma \int \pm 1/4 1/2 3/4 123 n}$
н766О	-	-	-	4941744.8 5	4395666.9 4	-	Метод спутниковых геодезически х измерений (определени й)	$Mt = \sqrt{\Delta \Sigma \int \pm 1/4 1/2 3/4 123 n}$
н767О	-	-	-	4941746.9 3	4395666.5 0	-	Метод спутниковых геодезически х измерений (определени й)	$Mt = \sqrt{\Delta \Sigma \int \pm 1/4 1/2 3/4 123 n}$
н768О	-	-	-	4941748.0 5	4395671.7 8	-	Метод спутниковых геодезически х измерений (определени й)	$Mt = \sqrt{\Delta \Sigma \int \pm 1/4 1/2 3/4 123 n}$

1. Сведения о характерных точках контура объекта недвижимости с кадастровым номером : 91:04:022002:179 :

Система координат СК-63, зона 4

Зона № 4

Обозначение характерных точек контура	Содержатся в Едином государственном реестре недвижимости			Определены в ходе выполнения комплексных кадастровых работ			Метод определения координат	Формулы, примененные для расчета средней квадратической погрешности определения координат характерных точек (Mt), м, с подставленными в такие формулы значениями и итоговые (вычисленные) значения Mt, м
	Координаты, м		Радиус, м	Координаты, м		Радиус, м		
	X	Y	R	X	Y	R		
1	2	3	4	5	6	7	8	9
н7610	-	-	-	4941755.94	4395670.10	-	Метод спутниковых геодезических измерений (определенный)	$Mt = \sqrt{\Delta \Sigma} \int \pm \frac{1}{4} \frac{1}{2} \frac{3}{4} 123 n$

2. Сведения о характеристиках объекта недвижимости с кадастровым номером : 91:04:022002:179 :

№ п/п	Наименование характеристики	Значение характеристики
1	2	3
1.	Вид объекта недвижимости	здание
2.	Ранее присвоенный государственный учетный номер (инвентарный) здания, сооружения, объекта незавершенного строительства	-
3.	Кадастровый номер земельного участка (земельных участков), в границах которого (которых) расположены здание, сооружение, объект незавершенного строительства	91:04:022002:411
4.	Уникальный учетный номер кадастрового квартала, в границах которого расположены здание, сооружение, объект незавершенного строительства	91:04:022002
5.	Адрес здания, сооружения, объекта незавершенного строительства	-
5.1.	Сведения о местоположении здания, сооружения, объекта незавершенного строительства (при отсутствии адреса) в структурированном в соответствии с федеральной информационной адресной системой виде	Российская Федерация, город Севастополь, внутригородское муниципальное образование Верхнесадовский муниципальный округ, село Верхнесадовое, переулок Братский, дом 12
5.2.	Дополнительные сведения о местоположении	-
6.	Иные сведения	-

3. Пояснения к сведениям об объекте недвижимости с кадастровым номером 91:04:022002:179 :

1.	-
----	---

Описание местоположения зданий, сооружений, объектов незавершенного строительства на земельном участке

**1. Сведения о характерных точках контура объекта недвижимости
с кадастровым номером : 91:04:022002:18 :**

Система координат СК-63, зона 4

Зона № 4

Обозначение характерных точек контура	Содержатся в Едином государственном реестре недвижимости			Определены в ходе выполнения комплексных кадастровых работ			Метод опреде ления коор динат	Формулы, примененные для расчета средней квадратической погрешности определения координат характерных точек (Mt), м, с подставленными в такие формулы значениями и итоговые (вычисленные) значения Mt, м
	Координаты, м		Ради ус, м	Координаты, м		Ради ус, м		
	X	Y	R	X	Y	R		
1	2	3	4	5	6	7	8	9
н769О	-	-	-	4941809.0 8	4396019.3 5	-	Метод спутниковых геодезически х измерений (определени й)	$Mt = \sqrt{\Delta \Sigma \int \pm 1/4 1/2 3/4 1^{23} n}$
н770О	-	-	-	4941815.1 8	4396009.3 2	-	Метод спутниковых геодезически х измерений (определени й)	$Mt = \sqrt{\Delta \Sigma \int \pm 1/4 1/2 3/4 1^{23} n}$
н771О	-	-	-	4941823.2 3	4396014.2 2	-	Метод спутниковых геодезически х измерений (определени й)	$Mt = \sqrt{\Delta \Sigma \int \pm 1/4 1/2 3/4 1^{23} n}$
н772О	-	-	-	4941819.1 9	4396020.8 4	-	Метод спутниковых геодезически х измерений (определени й)	$Mt = \sqrt{\Delta \Sigma \int \pm 1/4 1/2 3/4 1^{23} n}$
н773О	-	-	-	4941817.2 4	4396019.6 5	-	Метод спутниковых геодезически х измерений (определени й)	$Mt = \sqrt{\Delta \Sigma \int \pm 1/4 1/2 3/4 1^{23} n}$
н774О	-	-	-	4941815.1 7	4396023.0 5	-	Метод спутниковых геодезически х измерений (определени й)	$Mt = \sqrt{\Delta \Sigma \int \pm 1/4 1/2 3/4 1^{23} n}$
н769О	-	-	-	4941809.0 8	4396019.3 5	-	Метод спутниковых геодезически х измерений (определени й)	$Mt = \sqrt{\Delta \Sigma \int \pm 1/4 1/2 3/4 1^{23} n}$

2. Сведения о характеристиках объекта недвижимости с кадастровым номером : 91:04:022002:18 :

№ п/п	Наименование характеристики	Значение характеристики
1	2	3
1.	Вид объекта недвижимости	здание
2.	Ранее присвоенный государственный учетный номер (инвентарный) здания, сооружения, объекта незавершенного строительства	-
3.	Кадастровый номер земельного участка (земельных участков), в границах которого (которых) расположены здание, сооружение, объект незавершенного строительства	91:04:022002:17
4.	Уникальный учетный номер кадастрового квартала, в границах которого расположены здание, сооружение, объект незавершенного строительства	91:04:022002
5.	Адрес здания, сооружения, объекта незавершенного строительства	-
5.1.	Сведения о местоположении здания, сооружения, объекта незавершенного строительства (при отсутствии адреса) в структурированном в соответствии с федеральной информационной адресной системой виде	Российская Федерация, 299802, город Севастополь, село Верхнесадовое, улица Пирогова, дом 2
5.2.	Дополнительные сведения о местоположении	-
6.	Иные сведения	-

3. Пояснения к сведениям об объекте недвижимости с кадастровым номером 91:04:022002:18 :

1.	-

Описание местоположения зданий, сооружений, объектов незавершенного строительства на земельном участке

1. Сведения о характерных точках контура объекта недвижимости с кадастровым номером : 91:04:022002:183 :

Система координат СК-63, зона 4

Зона № 4

Обозначение характерных точек контура	Содержатся в Едином государственном реестре недвижимости			Определены в ходе выполнения комплексных кадастровых работ			Метод определения координат	Формулы, примененные для расчета средней квадратической погрешности определения координат характерных точек (Mt), м, с подставленными в такие формулы значениями и итоговые (вычисленные) значения Mt, м
	Координаты, м		Радиус, м	Координаты, м		Радиус, м		
	X	Y	R	X	Y	R		
1	2	3	4	5	6	7	8	9
н7750	-	-	-	4941777.7 0	4396308.9 5	-	Метод спутниковых геодезических измерений (определений)	$Mt = \sqrt{\Delta \Sigma \int \pm 1/4 1/2 3/4 123 n}$
н7760	-	-	-	4941770.7 6	4396307.2 0	-	Метод спутниковых геодезических измерений (определений)	$Mt = \sqrt{\Delta \Sigma \int \pm 1/4 1/2 3/4 123 n}$
н7770	-	-	-	4941773.5 8	4396296.0 3	-	Метод спутниковых геодезических измерений (определений)	$Mt = \sqrt{\Delta \Sigma \int \pm 1/4 1/2 3/4 123 n}$
н7780	-	-	-	4941780.5 2	4396297.7 8	-	Метод спутниковых геодезических измерений (определений)	$Mt = \sqrt{\Delta \Sigma \int \pm 1/4 1/2 3/4 123 n}$
н7750	-	-	-	4941777.7 0	4396308.9 5	-	Метод спутниковых геодезических измерений (определений)	$Mt = \sqrt{\Delta \Sigma \int \pm 1/4 1/2 3/4 123 n}$

2. Сведения о характеристиках объекта недвижимости с кадастровым номером : 91:04:022002:183 :

№ п/п	Наименование характеристики	Значение характеристики
1	2	3
1.	Вид объекта недвижимости	здание
2.	Ранее присвоенный государственный учетный номер (инвентарный) здания, сооружения, объекта незавершенного строительства	-
3.	Кадастровый номер земельного участка (земельных участков), в границах которого (которых) расположены здание, сооружение, объект незавершенного строительства	91:04:022002:370

2. Сведения о характеристиках объекта недвижимости с кадастровым номером : 91:04:022002:183 :

№ п/п	Наименование характеристики	Значение характеристики
1	2	3
4.	Уникальный учетный номер кадастрового квартала, в границах которого расположены здание, сооружение, объект незавершенного строительства	91:04:022002
5.	Адрес здания, сооружения, объекта незавершенного строительства	-
5.1.	Сведения о местоположении здания, сооружения, объекта незавершенного строительства (при отсутствии адреса) в структурированном в соответствии с федеральной информационной адресной системой виде	Российская Федерация, 299802, город Севастополь, село Верхнесадовое, улица Пирогова, дом 36
5.2.	Дополнительные сведения о местоположении	-
6.	Иные сведения	-

3. Пояснения к сведениям об объекте недвижимости с кадастровым номером 91:04:022002:183 :

1.	-

Описание местоположения зданий, сооружений, объектов незавершенного строительства на земельном участке

**1. Сведения о характерных точках контура объекта недвижимости
с кадастровым номером : 91:04:022002:188 :**

Система координат СК-63, зона 4

Зона № 4

Обозначение характерных точек контура	Содержатся в Едином государственном реестре недвижимости			Определены в ходе выполнения комплексных кадастровых работ			Метод опреде ления коор динат	Формулы, примененные для расчета средней квадратической погрешности определения координат характерных точек (Mt), м, с подставленными в такие формулы значениями и итоговые (вычисленные) значения Mt, м
	Координаты, м		Ради ус, м	Координаты, м		Ради ус, м		
	X	Y	R	X	Y	R		
1	2	3	4	5	6	7	8	9
н7790	-	-	-	4941742.7 3	4395559.2 0	-	Метод спутниковых геодезически х измерений (определени й)	$Mt = \sqrt{\Delta \Sigma \int \pm 1/4 1/2 3/4 123 n}$
н7800	-	-	-	4941741.3 4	4395547.9 7	-	Метод спутниковых геодезически х измерений (определени й)	$Mt = \sqrt{\Delta \Sigma \int \pm 1/4 1/2 3/4 123 n}$
н7810	-	-	-	4941749.3 7	4395546.9 8	-	Метод спутниковых геодезически х измерений (определени й)	$Mt = \sqrt{\Delta \Sigma \int \pm 1/4 1/2 3/4 123 n}$
н7820	-	-	-	4941750.7 6	4395558.2 0	-	Метод спутниковых геодезически х измерений (определени й)	$Mt = \sqrt{\Delta \Sigma \int \pm 1/4 1/2 3/4 123 n}$
н7790	-	-	-	4941742.7 3	4395559.2 0	-	Метод спутниковых геодезически х измерений (определени й)	$Mt = \sqrt{\Delta \Sigma \int \pm 1/4 1/2 3/4 123 n}$

**2. Сведения о характеристиках объекта недвижимости
с кадастровым номером : 91:04:022002:188 :**

№ п/п	Наименование характеристики	Значение характеристики
1	2	3
1.	Вид объекта недвижимости	здание
2.	Ранее присвоенный государственный учетный номер (инвентарный) здания, сооружения, объекта незавершенного строительства	-
3.	Кадастровый номер земельного участка (земельных участков), в границах которого (которых) расположены здание, сооружение, объект незавершенного строительства	91:04:022002:187

2. Сведения о характеристиках объекта недвижимости с кадастровым номером : 91:04:022002:188 :

№ п/п	Наименование характеристики	Значение характеристики
1	2	3
4.	Уникальный учетный номер кадастрового квартала, в границах которого расположены здание, сооружение, объект незавершенного строительства	91:04:022002
5.	Адрес здания, сооружения, объекта незавершенного строительства	-
5.1.	Сведения о местоположении здания, сооружения, объекта незавершенного строительства (при отсутствии адреса) в структурированном в соответствии с федеральной информационной адресной системой виде	Российская Федерация, 299802, город Севастополь, село Верхнесадовое, переулок Речной, дом 8
5.2.	Дополнительные сведения о местоположении	-
6.	Иные сведения	-

3. Пояснения к сведениям об объекте недвижимости с кадастровым номером 91:04:022002:188 :

1. -

Описание местоположения зданий, сооружений, объектов незавершенного строительства на земельном участке

**1. Сведения о характерных точках контура объекта недвижимости
с кадастровым номером : 91:04:022002:201 :**

Система координат СК-63, зона 4

Зона № 4

Обозначение характерных точек контура	Содержатся в Едином государственном реестре недвижимости			Определены в ходе выполнения комплексных кадастровых работ			Метод опреде ления коор динат	Формулы, примененные для расчета средней квадратической погрешности определения координат характерных точек (Mt), м, с подставленными в такие формулы значениями и итоговые (вычисленные) значения Mt, м
	Координаты, м		Ради ус, м	Координаты, м		Ради ус, м		
	X	Y	R	X	Y	R		
1	2	3	4	5	6	7	8	9
н7830	-	-	-	4941265.6 0	4394527.4 2	-	Метод спутниковых геодезически х измерений (определени й)	$Mt = \sqrt{\Delta \Sigma \int \pm 1/4 1/2 3/4 123 n}$
н7840	-	-	-	4941270.9 6	4394525.9 0	-	Метод спутниковых геодезически х измерений (определени й)	$Mt = \sqrt{\Delta \Sigma \int \pm 1/4 1/2 3/4 123 n}$
н7850	-	-	-	4941271.9 7	4394529.4 5	-	Метод спутниковых геодезически х измерений (определени й)	$Mt = \sqrt{\Delta \Sigma \int \pm 1/4 1/2 3/4 123 n}$
н7860	-	-	-	4941266.6 1	4394530.9 8	-	Метод спутниковых геодезически х измерений (определени й)	$Mt = \sqrt{\Delta \Sigma \int \pm 1/4 1/2 3/4 123 n}$
н7830	-	-	-	4941265.6 0	4394527.4 2	-	Метод спутниковых геодезически х измерений (определени й)	$Mt = \sqrt{\Delta \Sigma \int \pm 1/4 1/2 3/4 123 n}$

**2. Сведения о характеристиках объекта недвижимости
с кадастровым номером : 91:04:022002:201 :**

№ п/п	Наименование характеристики	Значение характеристики
1	2	3
1.	Вид объекта недвижимости	здание
2.	Ранее присвоенный государственный учетный номер (инвентарный) здания, сооружения, объекта незавершенного строительства	-
3.	Кадастровый номер земельного участка (земельных участков), в границах которого (которых) расположены здание, сооружение, объект незавершенного строительства	91:04:022002:84

2. Сведения о характеристиках объекта недвижимости с кадастровым номером : 91:04:022002:201 :

№ п/п	Наименование характеристики	Значение характеристики
1	2	3
4.	Уникальный учетный номер кадастрового квартала, в границах которого расположены здание, сооружение, объект незавершенного строительства	91:04:022002
5.	Адрес здания, сооружения, объекта незавершенного строительства	-
5.1.	Сведения о местоположении здания, сооружения, объекта незавершенного строительства (при отсутствии адреса) в структурированном в соответствии с федеральной информационной адресной системой виде	Российская Федерация, город Севастополь, село Верхнесадовое, улица Локомотивная, № 55
5.2.	Дополнительные сведения о местоположении	-
6.	Иные сведения	-

3. Пояснения к сведениям об объекте недвижимости с кадастровым номером 91:04:022002:201 :

1.	-

Описание местоположения зданий, сооружений, объектов незавершенного строительства на земельном участке

**1. Сведения о характерных точках контура объекта недвижимости
с кадастровым номером : 91:04:022002:202 :**

Система координат СК-63, зона 4

Зона № 4

Обозначение характерных точек контура	Содержатся в Едином государственном реестре недвижимости			Определены в ходе выполнения комплексных кадастровых работ			Метод опреде ления коор динат	Формулы, примененные для расчета средней квадратической погрешности определения координат характерных точек (Mt), м, с подставленными в такие формулы значениями и итоговые (вычисленные) значения Mt, м
	Координаты, м		Ради ус, м	Координаты, м		Ради ус, м		
	X	Y	R	X	Y	R		
1	2	3	4	5	6	7	8	9
н7870	-	-	-	4941277.3 2	4394528.5 6	-	Метод спутниковых геодезически х измерений (определени й)	$Mt = \sqrt{\Delta \Sigma \int \pm 1/4 1/2 3/4 123 n}$
н7880	-	-	-	4941282.7 3	4394526.7 4	-	Метод спутниковых геодезически х измерений (определени й)	$Mt = \sqrt{\Delta \Sigma \int \pm 1/4 1/2 3/4 123 n}$
н7890	-	-	-	4941284.4 4	4394531.8 3	-	Метод спутниковых геодезически х измерений (определени й)	$Mt = \sqrt{\Delta \Sigma \int \pm 1/4 1/2 3/4 123 n}$
н7900	-	-	-	4941279.0 2	4394533.6 5	-	Метод спутниковых геодезически х измерений (определени й)	$Mt = \sqrt{\Delta \Sigma \int \pm 1/4 1/2 3/4 123 n}$
н7870	-	-	-	4941277.3 2	4394528.5 6	-	Метод спутниковых геодезически х измерений (определени й)	$Mt = \sqrt{\Delta \Sigma \int \pm 1/4 1/2 3/4 123 n}$

**2. Сведения о характеристиках объекта недвижимости
с кадастровым номером : 91:04:022002:202 :**

№ п/п	Наименование характеристики	Значение характеристики
1	2	3
1.	Вид объекта недвижимости	здание
2.	Ранее присвоенный государственный учетный номер (инвентарный) здания, сооружения, объекта незавершенного строительства	-
3.	Кадастровый номер земельного участка (земельных участков), в границах которого (которых) расположены здание, сооружение, объект незавершенного строительства	91:04:022002:84

2. Сведения о характеристиках объекта недвижимости с кадастровым номером : 91:04:022002:202 :

№ п/п	Наименование характеристики	Значение характеристики
1	2	3
4.	Уникальный учетный номер кадастрового квартала, в границах которого расположены здание, сооружение, объект незавершенного строительства	91:04:022002
5.	Адрес здания, сооружения, объекта незавершенного строительства	-
5.1.	Сведения о местоположении здания, сооружения, объекта незавершенного строительства (при отсутствии адреса) в структурированном в соответствии с федеральной информационной адресной системой виде	Российская Федерация, город Севастополь, село Верхнесадовое, улица Локомотивная, № 55
5.2.	Дополнительные сведения о местоположении	-
6.	Иные сведения	-

3. Пояснения к сведениям об объекте недвижимости с кадастровым номером 91:04:022002:202 :

1.	-

Описание местоположения зданий, сооружений, объектов незавершенного строительства на земельном участке

1. Сведения о характерных точках контура объекта недвижимости с кадастровым номером : 91:04:022002:203 :

Система координат СК-63, зона 4

Зона № 4

Обозначение характерных точек контура	Содержатся в Едином государственном реестре недвижимости			Определены в ходе выполнения комплексных кадастровых работ			Метод определения координат	Формулы, примененные для расчета средней квадратической погрешности определения координат характерных точек (Mt), м, с подставленными в такие формулы значениями и итоговые (вычисленные) значения Mt, м
	Координаты, м		Радиус, м	Координаты, м		Радиус, м		
	X	Y	R	X	Y	R		
1	2	3	4	5	6	7	8	9
н791О	-	-	-	4941709.6 6	4396112.6 4	-	Метод спутниковых геодезических измерений (определений)	$Mt = \sqrt{\Delta \Sigma \int \pm 1/4 1/2 3/4 123 n}$
н792О	-	-	-	4941712.4 8	4396103.4 6	-	Метод спутниковых геодезических измерений (определений)	$Mt = \sqrt{\Delta \Sigma \int \pm 1/4 1/2 3/4 123 n}$
н793О	-	-	-	4941720.8 9	4396106.0 5	-	Метод спутниковых геодезических измерений (определений)	$Mt = \sqrt{\Delta \Sigma \int \pm 1/4 1/2 3/4 123 n}$
н794О	-	-	-	4941718.0 6	4396115.2 2	-	Метод спутниковых геодезических измерений (определений)	$Mt = \sqrt{\Delta \Sigma \int \pm 1/4 1/2 3/4 123 n}$
н791О	-	-	-	4941709.6 6	4396112.6 4	-	Метод спутниковых геодезических измерений (определений)	$Mt = \sqrt{\Delta \Sigma \int \pm 1/4 1/2 3/4 123 n}$

2. Сведения о характеристиках объекта недвижимости с кадастровым номером : 91:04:022002:203 :

№ п/п	Наименование характеристики	Значение характеристики
1	2	3
1.	Вид объекта недвижимости	здание
2.	Ранее присвоенный государственный учетный номер (инвентарный) здания, сооружения, объекта незавершенного строительства	-
3.	Кадастровый номер земельного участка (земельных участков), в границах которого (которых) расположены здание, сооружение, объект незавершенного строительства	91:04:022002:368

2. Сведения о характеристиках объекта недвижимости с кадастровым номером : 91:04:022002:203 :

№ п/п	Наименование характеристики	Значение характеристики
1	2	3
4.	Уникальный учетный номер кадастрового квартала, в границах которого расположены здание, сооружение, объект незавершенного строительства	91:04:022002
5.	Адрес здания, сооружения, объекта незавершенного строительства	-
5.1.	Сведения о местоположении здания, сооружения, объекта незавершенного строительства (при отсутствии адреса) в структурированном в соответствии с федеральной информационной адресной системой виде	Российская Федерация, город Севастополь, внутригородское муниципальное образование Верхнесадовский муниципальный округ, село Верхнесадовое, улица Пирогова, дом 18/а
5.2.	Дополнительные сведения о местоположении	-
6.	Иные сведения	-

3. Пояснения к сведениям об объекте недвижимости с кадастровым номером 91:04:022002:203 :

1.	-
----	---

Описание местоположения зданий, сооружений, объектов незавершенного строительства на земельном участке

1. Сведения о характерных точках контура объекта недвижимости с кадастровым номером : 91:04:022002:214 :

Система координат СК-63, зона 4

Зона № 4

Обозначение характерных точек контура	Содержатся в Едином государственном реестре недвижимости			Определены в ходе выполнения комплексных кадастровых работ			Метод определения координат	Формулы, примененные для расчета средней квадратической погрешности определения координат характерных точек (Mt), м, с подставленными в такие формулы значениями и итоговые (вычисленные) значения Mt, м
	Координаты, м		Радиус, м	Координаты, м		Радиус, м		
	X	Y	R	X	Y	R		
1	2	3	4	5	6	7	8	9
н7950	-	-	-	4941431.4 1	4394812.4 4	-	Метод спутниковых геодезических измерений (определений)	$Mt = \sqrt{\Delta \Sigma \int \pm 1/4 1/2 3/4 123 n}$
н7960	-	-	-	4941433.1 9	4394812.4 8	-	Метод спутниковых геодезических измерений (определений)	$Mt = \sqrt{\Delta \Sigma \int \pm 1/4 1/2 3/4 123 n}$
н7970	-	-	-	4941433.1 6	4394814.0 4	-	Метод спутниковых геодезических измерений (определений)	$Mt = \sqrt{\Delta \Sigma \int \pm 1/4 1/2 3/4 123 n}$
н7980	-	-	-	4941431.3 8	4394814.0 0	-	Метод спутниковых геодезических измерений (определений)	$Mt = \sqrt{\Delta \Sigma \int \pm 1/4 1/2 3/4 123 n}$
н7950	-	-	-	4941431.4 1	4394812.4 4	-	Метод спутниковых геодезических измерений (определений)	$Mt = \sqrt{\Delta \Sigma \int \pm 1/4 1/2 3/4 123 n}$

2. Сведения о характеристиках объекта недвижимости с кадастровым номером : 91:04:022002:214 :

№ п/п	Наименование характеристики	Значение характеристики
1	2	3
1.	Вид объекта недвижимости	здание
2.	Ранее присвоенный государственный учетный номер (инвентарный) здания, сооружения, объекта незавершенного строительства	-
3.	Кадастровый номер земельного участка (земельных участков), в границах которого (которых) расположены здание, сооружение, объект незавершенного строительства	91:04:022002:19

2. Сведения о характеристиках объекта недвижимости с кадастровым номером : 91:04:022002:214 :

№ п/п	Наименование характеристики	Значение характеристики
1	2	3
4.	Уникальный учетный номер кадастрового квартала, в границах которого расположены здание, сооружение, объект незавершенного строительства	91:04:022002
5.	Адрес здания, сооружения, объекта незавершенного строительства	-
5.1.	Сведения о местоположении здания, сооружения, объекта незавершенного строительства (при отсутствии адреса) в структурированном в соответствии с федеральной информационной адресной системой виде	Российская Федерация, город Севастополь, р-н Нахимовский, СТ "Заречный", земельный участок № 9
5.2.	Дополнительные сведения о местоположении	-
6.	Иные сведения	-

3. Пояснения к сведениям об объекте недвижимости с кадастровым номером 91:04:022002:214 :

1.	-

Описание местоположения зданий, сооружений, объектов незавершенного строительства на земельном участке

**1. Сведения о характерных точках контура объекта недвижимости
с кадастровым номером : 91:04:022002:248 :**

Система координат СК-63, зона 4

Зона № 4

Обозначение характерных точек контура	Содержатся в Едином государственном реестре недвижимости			Определены в ходе выполнения комплексных кадастровых работ			Метод опреде ления коор динат	Формулы, примененные для расчета средней квадратической погрешности определения координат характерных точек (Mt), м, с подставленными в такие формулы значениями и итоговые (вычисленные) значения Mt, м
	Координаты, м		Ради ус, м	Координаты, м		Ради ус, м		
	X	Y	R	X	Y	R		
1	2	3	4	5	6	7	8	9
н799О	-	-	-	4941749.8 6	4396409.5 2	-	Метод спутниковых геодезически х измерений (определени й)	$Mt = \sqrt{\Delta \Sigma \int \pm 1/4 1/2 3/4 123 n}$
н800О	-	-	-	4941744.2 1	4396407.7 3	-	Метод спутниковых геодезически х измерений (определени й)	$Mt = \sqrt{\Delta \Sigma \int \pm 1/4 1/2 3/4 123 n}$
н801О	-	-	-	4941744.3 1	4396407.4 0	-	Метод спутниковых геодезически х измерений (определени й)	$Mt = \sqrt{\Delta \Sigma \int \pm 1/4 1/2 3/4 123 n}$
н802О	-	-	-	4941743.1 8	4396407.0 4	-	Метод спутниковых геодезически х измерений (определени й)	$Mt = \sqrt{\Delta \Sigma \int \pm 1/4 1/2 3/4 123 n}$
н803О	-	-	-	4941740.9 5	4396414.0 9	-	Метод спутниковых геодезически х измерений (определени й)	$Mt = \sqrt{\Delta \Sigma \int \pm 1/4 1/2 3/4 123 n}$
н804О	-	-	-	4941748.1 8	4396416.3 8	-	Метод спутниковых геодезически х измерений (определени й)	$Mt = \sqrt{\Delta \Sigma \int \pm 1/4 1/2 3/4 123 n}$
н805О	-	-	-	4941750.0 6	4396410.4 2	-	Метод спутниковых геодезически х измерений (определени й)	$Mt = \sqrt{\Delta \Sigma \int \pm 1/4 1/2 3/4 123 n}$
н806О	-	-	-	4941749.6 2	4396410.2 8	-	Метод спутниковых геодезически х измерений (определени й)	$Mt = \sqrt{\Delta \Sigma \int \pm 1/4 1/2 3/4 123 n}$

1. Сведения о характерных точках контура объекта недвижимости с кадастровым номером : 91:04:022002:248 :

Система координат СК-63, зона 4

Зона № 4

Обозначение характерных точек контура	Содержатся в Едином государственном реестре недвижимости			Определены в ходе выполнения комплексных кадастровых работ			Метод определения координат	Формулы, примененные для расчета средней квадратической погрешности определения координат характерных точек (Mt), м, с подставленными в такие формулы значениями и итоговые (вычисленные) значения Mt, м
	Координаты, м		Радиус, м	Координаты, м		Радиус, м		
	X	Y	R	X	Y	R		
1	2	3	4	5	6	7	8	9
н7990	-	-	-	4941749.8 6	4396409.5 2	-	Метод спутниковых геодезических измерений (определенный)	$Mt = \sqrt{\Delta \sum \pm \frac{1}{4} \frac{1}{2} \frac{3}{4} 123 n}$

2. Сведения о характеристиках объекта недвижимости с кадастровым номером : 91:04:022002:248 :

№ п/п	Наименование характеристики	Значение характеристики
1	2	3
1.	Вид объекта недвижимости	здание
2.	Ранее присвоенный государственный учетный номер (инвентарный) здания, сооружения, объекта незавершенного строительства	-
3.	Кадастровый номер земельного участка (земельных участков), в границах которого (которых) расположены здание, сооружение, объект незавершенного строительства	91:04:022002:118
4.	Уникальный учетный номер кадастрового квартала, в границах которого расположены здание, сооружение, объект незавершенного строительства	91:04:022002
5.	Адрес здания, сооружения, объекта незавершенного строительства	-
5.1.	Сведения о местоположении здания, сооружения, объекта незавершенного строительства (при отсутствии адреса) в структурированном в соответствии с федеральной информационной адресной системой виде	Российская Федерация, город Севастополь, село Верхнесадовое, улица Пирогова, 44
5.2.	Дополнительные сведения о местоположении	-
6.	Иные сведения	-

3. Пояснения к сведениям об объекте недвижимости с кадастровым номером 91:04:022002:248 :

1.	-
----	---

Описание местоположения зданий, сооружений, объектов незавершенного строительства на земельном участке

1. Сведения о характерных точках контура объекта недвижимости с кадастровым номером : 91:04:022002:249 :

Система координат СК-63, зона 4

Зона № 4

Обозначение характерных точек контура	Содержатся в Едином государственном реестре недвижимости			Определены в ходе выполнения комплексных кадастровых работ			Метод определения координат	Формулы, примененные для расчета средней квадратической погрешности определения координат характерных точек (Mt), м, с подставленными в такие формулы значениями и итоговые (вычисленные) значения Mt, м
	Координаты, м		Радиус, м	Координаты, м		Радиус, м		
	X	Y	R	X	Y	R		
1	2	3	4	5	6	7	8	9
н807О	-	-	-	4941751.0 2	4396407.1 4	-	Метод спутниковых геодезических измерений (определений)	$Mt = \sqrt{\Delta \Sigma \int \pm 1/4 1/2 3/4 123 n}$
н808О	-	-	-	4941744.7 2	4396405.0 3	-	Метод спутниковых геодезических измерений (определений)	$Mt = \sqrt{\Delta \Sigma \int \pm 1/4 1/2 3/4 123 n}$
н809О	-	-	-	4941745.8 1	4396401.7 8	-	Метод спутниковых геодезических измерений (определений)	$Mt = \sqrt{\Delta \Sigma \int \pm 1/4 1/2 3/4 123 n}$
н810О	-	-	-	4941752.1 1	4396403.9 0	-	Метод спутниковых геодезических измерений (определений)	$Mt = \sqrt{\Delta \Sigma \int \pm 1/4 1/2 3/4 123 n}$
н807О	-	-	-	4941751.0 2	4396407.1 4	-	Метод спутниковых геодезических измерений (определений)	$Mt = \sqrt{\Delta \Sigma \int \pm 1/4 1/2 3/4 123 n}$

2. Сведения о характеристиках объекта недвижимости с кадастровым номером : 91:04:022002:249 :

№ п/п	Наименование характеристики	Значение характеристики
1	2	3
1.	Вид объекта недвижимости	здание
2.	Ранее присвоенный государственный учетный номер (инвентарный) здания, сооружения, объекта незавершенного строительства	-
3.	Кадастровый номер земельного участка (земельных участков), в границах которого (которых) расположены здание, сооружение, объект незавершенного строительства	91:04:022002:118

2. Сведения о характеристиках объекта недвижимости с кадастровым номером : 91:04:022002:249 :

№ п/п	Наименование характеристики	Значение характеристики
1	2	3
4.	Уникальный учетный номер кадастрового квартала, в границах которого расположены здание, сооружение, объект незавершенного строительства	91:04:022002
5.	Адрес здания, сооружения, объекта незавершенного строительства	-
5.1.	Сведения о местоположении здания, сооружения, объекта незавершенного строительства (при отсутствии адреса) в структурированном в соответствии с федеральной информационной адресной системой виде	Российская Федерация, город Севастополь, село Верхнесадовое, улица Пирогова, 44
5.2.	Дополнительные сведения о местоположении	-
6.	Иные сведения	-

3. Пояснения к сведениям об объекте недвижимости с кадастровым номером 91:04:022002:249 :

1.	-

Описание местоположения зданий, сооружений, объектов незавершенного строительства на земельном участке

**1. Сведения о характерных точках контура объекта недвижимости
с кадастровым номером : 91:04:022002:25 :**

Система координат СК-63, зона 4

Зона № 4

Обозначение характерных точек контура	Содержатся в Едином государственном реестре недвижимости			Определены в ходе выполнения комплексных кадастровых работ			Метод опреде ления коор динат	Формулы, примененные для расчета средней квадратической погрешности определения координат характерных точек (Mt), м, с подставленными в такие формулы значениями и итоговые (вычисленные) значения Mt, м
	Координаты, м		Ради ус, м	Координаты, м		Ради ус, м		
	X	Y	R	X	Y	R		
1	2	3	4	5	6	7	8	9
н8110	-	-	-	4941795.9 9	4395376.2 8	-	Метод спутниковых геодезически х измерений (определени й)	$Mt = \sqrt{\Delta \Sigma \int \pm 1/4 1/2 3/4 123 n}$
н8120	-	-	-	4941793.6 6	4395386.2 0	-	Метод спутниковых геодезически х измерений (определени й)	$Mt = \sqrt{\Delta \Sigma \int \pm 1/4 1/2 3/4 123 n}$
н8130	-	-	-	4941780.6 3	4395383.1 4	-	Метод спутниковых геодезически х измерений (определени й)	$Mt = \sqrt{\Delta \Sigma \int \pm 1/4 1/2 3/4 123 n}$
н8140	-	-	-	4941782.9 6	4395373.2 2	-	Метод спутниковых геодезически х измерений (определени й)	$Mt = \sqrt{\Delta \Sigma \int \pm 1/4 1/2 3/4 123 n}$
н8110	-	-	-	4941795.9 9	4395376.2 8	-	Метод спутниковых геодезически х измерений (определени й)	$Mt = \sqrt{\Delta \Sigma \int \pm 1/4 1/2 3/4 123 n}$

**2. Сведения о характеристиках объекта недвижимости
с кадастровым номером : 91:04:022002:25 :**

№ п/п	Наименование характеристики	Значение характеристики
1	2	3
1.	Вид объекта недвижимости	здание
2.	Ранее присвоенный государственный учетный номер (инвентарный) здания, сооружения, объекта незавершенного строительства	-
3.	Кадастровый номер земельного участка (земельных участков), в границах которого (которых) расположены здание, сооружение, объект незавершенного строительства	-

2. Сведения о характеристиках объекта недвижимости с кадастровым номером : 91:04:022002:25 :

№ п/п	Наименование характеристики	Значение характеристики
1	2	3
4.	Уникальный учетный номер кадастрового квартала, в границах которого расположены здание, сооружение, объект незавершенного строительства	91:04:022002
5.	Адрес здания, сооружения, объекта незавершенного строительства	-
5.1.	Сведения о местоположении здания, сооружения, объекта незавершенного строительства (при отсутствии адреса) в структурированном в соответствии с федеральной информационной адресной системой виде	Российская Федерация, 299802, город Севастополь, село Верхнесадовое, переулок Луганский, дом 7
5.2.	Дополнительные сведения о местоположении	-
6.	Иные сведения	-

3. Пояснения к сведениям об объекте недвижимости с кадастровым номером 91:04:022002:25 :

1.	-

**Описание местоположения зданий, сооружений,
объектов незавершенного строительства на земельном участке**

**1. Сведения о характерных точках контура объекта недвижимости
с кадастровым номером : 91:04:022002:250 :**

Система координат СК-63, зона 4

Зона № 4

Обозначение характерных точек контура	Содержатся в Едином государственном реестре недвижимости			Определены в ходе выполнения комплексных кадастровых работ			Метод опреде ления коор динат	Формулы, примененные для расчета средней квадратической погрешности определения координат характерных точек (Mt), м, с подставленными в такие формулы значениями и итоговые (вычисленные) значения Mt, м
	Координаты, м		Ради ус, м	Координаты, м		Ради ус, м		
	X	Y	R	X	Y	R		
1	2	3	4	5	6	7	8	9
н8150	-	-	-	4941693.3 8	4396400.0 7	-	Метод спутниковых геодезически х измерений (определени й)	$Mt = \sqrt{\Delta \Sigma \int \pm 1/4 1/2 3/4 123 n}$
н8160	-	-	-	4941698.5 5	4396400.2 5	-	Метод спутниковых геодезически х измерений (определени й)	$Mt = \sqrt{\Delta \Sigma \int \pm 1/4 1/2 3/4 123 n}$
н8170	-	-	-	4941698.3 3	4396406.4 5	-	Метод спутниковых геодезически х измерений (определени й)	$Mt = \sqrt{\Delta \Sigma \int \pm 1/4 1/2 3/4 123 n}$
н8180	-	-	-	4941693.1 6	4396406.2 7	-	Метод спутниковых геодезически х измерений (определени й)	$Mt = \sqrt{\Delta \Sigma \int \pm 1/4 1/2 3/4 123 n}$
н8150	-	-	-	4941693.3 8	4396400.0 7	-	Метод спутниковых геодезически х измерений (определени й)	$Mt = \sqrt{\Delta \Sigma \int \pm 1/4 1/2 3/4 123 n}$

**2. Сведения о характеристиках объекта недвижимости
с кадастровым номером : 91:04:022002:250 :**

№ п/п	Наименование характеристики	Значение характеристики
1	2	3
1.	Вид объекта недвижимости	здание
2.	Ранее присвоенный государственный учетный номер (инвентарный) здания, сооружения, объекта незавершенного строительства	-
3.	Кадастровый номер земельного участка (земельных участков), в границах которого (которых) расположены здание, сооружение, объект незавершенного строительства	91:04:022002:118

2. Сведения о характеристиках объекта недвижимости с кадастровым номером : 91:04:022002:250 :

№ п/п	Наименование характеристики	Значение характеристики
1	2	3
4.	Уникальный учетный номер кадастрового квартала, в границах которого расположены здание, сооружение, объект незавершенного строительства	91:04:022002
5.	Адрес здания, сооружения, объекта незавершенного строительства	-
5.1.	Сведения о местоположении здания, сооружения, объекта незавершенного строительства (при отсутствии адреса) в структурированном в соответствии с федеральной информационной адресной системой виде	Российская Федерация, город Севастополь, село Верхнесадовое, улица Пирогова, 44
5.2.	Дополнительные сведения о местоположении	-
6.	Иные сведения	-

3. Пояснения к сведениям об объекте недвижимости с кадастровым номером 91:04:022002:250 :

1.	-
----	---

Описание местоположения зданий, сооружений, объектов незавершенного строительства на земельном участке

**1. Сведения о характерных точках контура объекта недвижимости
с кадастровым номером : 91:04:022002:256 :**

Система координат СК-63, зона 4

Зона № 4

Обозначение характерных точек контура	Содержатся в Едином государственном реестре недвижимости			Определены в ходе выполнения комплексных кадастровых работ			Метод опреде ления коор динат	Формулы, примененные для расчета средней квадратической погрешности определения координат характерных точек (Mt), м, с подставленными в такие формулы значениями и итоговые (вычисленные) значения Mt, м
	Координаты, м		Ради ус, м	Координаты, м		Ради ус, м		
	X	Y	R	X	Y	R		
1	2	3	4	5	6	7	8	9
н8190	-	-	-	4941429.6 1	4394750.9 4	-	Метод спутниковых геодезически х измерений (определени й)	$Mt = \sqrt{\Delta \Sigma \int \pm 1/4 1/2 3/4 123 n}$
н8200	-	-	-	4941429.6 2	4394755.6 9	-	Метод спутниковых геодезически х измерений (определени й)	$Mt = \sqrt{\Delta \Sigma \int \pm 1/4 1/2 3/4 123 n}$
н8210	-	-	-	4941422.4 1	4394755.7 1	-	Метод спутниковых геодезически х измерений (определени й)	$Mt = \sqrt{\Delta \Sigma \int \pm 1/4 1/2 3/4 123 n}$
н8220	-	-	-	4941422.3 9	4394750.9 7	-	Метод спутниковых геодезически х измерений (определени й)	$Mt = \sqrt{\Delta \Sigma \int \pm 1/4 1/2 3/4 123 n}$
н8190	-	-	-	4941429.6 1	4394750.9 4	-	Метод спутниковых геодезически х измерений (определени й)	$Mt = \sqrt{\Delta \Sigma \int \pm 1/4 1/2 3/4 123 n}$

**2. Сведения о характеристиках объекта недвижимости
с кадастровым номером : 91:04:022002:256 :**

№ п/п	Наименование характеристики	Значение характеристики
1	2	3
1.	Вид объекта недвижимости	здание
2.	Ранее присвоенный государственный учетный номер (инвентарный) здания, сооружения, объекта незавершенного строительства	-
3.	Кадастровый номер земельного участка (земельных участков), в границах которого (которых) расположены здание, сооружение, объект незавершенного строительства	91:04:022002:20

2. Сведения о характеристиках объекта недвижимости с кадастровым номером : 91:04:022002:256 :

№ п/п	Наименование характеристики	Значение характеристики
1	2	3
4.	Уникальный учетный номер кадастрового квартала, в границах которого расположены здание, сооружение, объект незавершенного строительства	91:04:022002
5.	Адрес здания, сооружения, объекта незавершенного строительства	-
5.1.	Сведения о местоположении здания, сооружения, объекта незавершенного строительства (при отсутствии адреса) в структурированном в соответствии с федеральной информационной адресной системой виде	Российская Федерация, город Севастополь, р-н Нахимовский, в границах СТ "Заречный", № 1
5.2.	Дополнительные сведения о местоположении	-
6.	Иные сведения	-

3. Пояснения к сведениям об объекте недвижимости с кадастровым номером 91:04:022002:256 :

1.	-

Описание местоположения зданий, сооружений, объектов незавершенного строительства на земельном участке

**1. Сведения о характерных точках контура объекта недвижимости
с кадастровым номером : 91:04:022002:258 :**

Система координат СК-63, зона 4

Зона № 4

Обозначение характерных точек контура	Содержатся в Едином государственном реестре недвижимости			Определены в ходе выполнения комплексных кадастровых работ			Метод опреде ления коор динат	Формулы, примененные для расчета средней квадратической погрешности определения координат характерных точек (Mt), м, с подставленными в такие формулы значениями и итоговые (вычисленные) значения Mt, м
	Координаты, м		Ради ус, м	Координаты, м		Ради ус, м		
	X	Y	R	X	Y	R		
1	2	3	4	5	6	7	8	9
н8230	-	-	-	4941422.3 7	4395077.6 1	-	Метод спутниковых геодезически х измерений (определени й)	$Mt = \sqrt{\Delta \Sigma \int \pm 1/4 1/2 3/4 123 n}$
н8240	-	-	-	4941426.0 8	4395077.7 1	-	Метод спутниковых геодезически х измерений (определени й)	$Mt = \sqrt{\Delta \Sigma \int \pm 1/4 1/2 3/4 123 n}$
н8250	-	-	-	4941425.9 1	4395083.5 8	-	Метод спутниковых геодезически х измерений (определени й)	$Mt = \sqrt{\Delta \Sigma \int \pm 1/4 1/2 3/4 123 n}$
н8260	-	-	-	4941422.2 0	4395083.4 7	-	Метод спутниковых геодезически х измерений (определени й)	$Mt = \sqrt{\Delta \Sigma \int \pm 1/4 1/2 3/4 123 n}$
н8230	-	-	-	4941422.3 7	4395077.6 1	-	Метод спутниковых геодезически х измерений (определени й)	$Mt = \sqrt{\Delta \Sigma \int \pm 1/4 1/2 3/4 123 n}$

**2. Сведения о характеристиках объекта недвижимости
с кадастровым номером : 91:04:022002:258 :**

№ п/п	Наименование характеристики	Значение характеристики
1	2	3
1.	Вид объекта недвижимости	здание
2.	Ранее присвоенный государственный учетный номер (инвентарный) здания, сооружения, объекта незавершенного строительства	-
3.	Кадастровый номер земельного участка (земельных участков), в границах которого (которых) расположены здание, сооружение, объект незавершенного строительства	91:04:022002:120

2. Сведения о характеристиках объекта недвижимости с кадастровым номером : 91:04:022002:258 :

№ п/п	Наименование характеристики	Значение характеристики
1	2	3
4.	Уникальный учетный номер кадастрового квартала, в границах которого расположены здание, сооружение, объект незавершенного строительства	91:04:022002
5.	Адрес здания, сооружения, объекта незавершенного строительства	-
5.1.	Сведения о местоположении здания, сооружения, объекта незавершенного строительства (при отсутствии адреса) в структурированном в соответствии с федеральной информационной адресной системой виде	Российская Федерация, город Севастополь, р-н Нахимовский, СТ "Заречный", 37
5.2.	Дополнительные сведения о местоположении	-
6.	Иные сведения	-

3. Пояснения к сведениям об объекте недвижимости с кадастровым номером 91:04:022002:258 :

1.	-

Описание местоположения зданий, сооружений, объектов незавершенного строительства на земельном участке

**1. Сведения о характерных точках контура объекта недвижимости
с кадастровым номером : 91:04:022002:28 :**

Система координат СК-63, зона 4

Зона № 4

Обозначение характерных точек контура	Содержатся в Едином государственном реестре недвижимости			Определены в ходе выполнения комплексных кадастровых работ			Метод опреде ления коор динат	Формулы, примененные для расчета средней квадратической погрешности определения координат характерных точек (Mt), м, с подставленными в такие формулы значениями и итоговые (вычисленные) значения Mt, м
	Координаты, м		Ради ус, м	Координаты, м		Ради ус, м		
	X	Y	R	X	Y	R		
1	2	3	4	5	6	7	8	9
н8270	-	-	-	4941754.8 6	4396125.2 3	-	Метод спутниковых геодезически х измерений (определени й)	$Mt = \sqrt{\Delta \Sigma \int \pm 1/4 1/2 3/4 123 n}$
н8280	-	-	-	4941757.7 5	4396119.2 4	-	Метод спутниковых геодезически х измерений (определени й)	$Mt = \sqrt{\Delta \Sigma \int \pm 1/4 1/2 3/4 123 n}$
н8290	-	-	-	4941765.9 5	4396123.1 9	-	Метод спутниковых геодезически х измерений (определени й)	$Mt = \sqrt{\Delta \Sigma \int \pm 1/4 1/2 3/4 123 n}$
н8300	-	-	-	4941763.0 6	4396129.1 8	-	Метод спутниковых геодезически х измерений (определени й)	$Mt = \sqrt{\Delta \Sigma \int \pm 1/4 1/2 3/4 123 n}$
н8270	-	-	-	4941754.8 6	4396125.2 3	-	Метод спутниковых геодезически х измерений (определени й)	$Mt = \sqrt{\Delta \Sigma \int \pm 1/4 1/2 3/4 123 n}$

**2. Сведения о характеристиках объекта недвижимости
с кадастровым номером : 91:04:022002:28 :**

№ п/п	Наименование характеристики	Значение характеристики
1	2	3
1.	Вид объекта недвижимости	здание
2.	Ранее присвоенный государственный учетный номер (инвентарный) здания, сооружения, объекта незавершенного строительства	-
3.	Кадастровый номер земельного участка (земельных участков), в границах которого (которых) расположены здание, сооружение, объект незавершенного строительства	-

2. Сведения о характеристиках объекта недвижимости с кадастровым номером : 91:04:022002:28 :

№ п/п	Наименование характеристики	Значение характеристики
1	2	3
4.	Уникальный учетный номер кадастрового квартала, в границах которого расположены здание, сооружение, объект незавершенного строительства	91:04:022002
5.	Адрес здания, сооружения, объекта незавершенного строительства	-
5.1.	Сведения о местоположении здания, сооружения, объекта незавершенного строительства (при отсутствии адреса) в структурированном в соответствии с федеральной информационной адресной системой виде	Российская Федерация, 299802, город Севастополь, село Верхнесадовое, улица Пирогова, дом 18
5.2.	Дополнительные сведения о местоположении	-
6.	Иные сведения	-

3. Пояснения к сведениям об объекте недвижимости с кадастровым номером 91:04:022002:28 :

1.	-

Описание местоположения зданий, сооружений, объектов незавершенного строительства на земельном участке

**1. Сведения о характерных точках контура объекта недвижимости
с кадастровым номером : 91:04:022002:283 :**

Система координат СК-63, зона 4

Зона № 4

Обозначение характерных точек контура	Содержатся в Едином государственном реестре недвижимости			Определены в ходе выполнения комплексных кадастровых работ			Метод опреде ления коор динат	Формулы, примененные для расчета средней квадратической погрешности определения координат характерных точек (Mt), м, с подставленными в такие формулы значениями и итоговые (вычисленные) значения Mt, м
	Координаты, м		Ради ус, м	Координаты, м		Ради ус, м		
	X	Y	R	X	Y	R		
1	2	3	4	5	6	7	8	9
н831О	-	-	-	4941821.9 9	4396037.8 3	-	Метод спутниковых геодезически х измерений (определени й)	$Mt = \sqrt{\Delta \Sigma \int \pm 1/4 1/2 3/4 123 n}$
н832О	-	-	-	4941816.4 7	4396035.2 7	-	Метод спутниковых геодезически х измерений (определени й)	$Mt = \sqrt{\Delta \Sigma \int \pm 1/4 1/2 3/4 123 n}$
н833О	-	-	-	4941813.3 5	4396041.9 8	-	Метод спутниковых геодезически х измерений (определени й)	$Mt = \sqrt{\Delta \Sigma \int \pm 1/4 1/2 3/4 123 n}$
н834О	-	-	-	4941818.8 7	4396044.5 4	-	Метод спутниковых геодезически х измерений (определени й)	$Mt = \sqrt{\Delta \Sigma \int \pm 1/4 1/2 3/4 123 n}$
н831О	-	-	-	4941821.9 9	4396037.8 3	-	Метод спутниковых геодезически х измерений (определени й)	$Mt = \sqrt{\Delta \Sigma \int \pm 1/4 1/2 3/4 123 n}$

**2. Сведения о характеристиках объекта недвижимости
с кадастровым номером : 91:04:022002:283 :**

№ п/п	Наименование характеристики	Значение характеристики
1	2	3
1.	Вид объекта недвижимости	здание
2.	Ранее присвоенный государственный учетный номер (инвентарный) здания, сооружения, объекта незавершенного строительства	-
3.	Кадастровый номер земельного участка (земельных участков), в границах которого (которых) расположены здание, сооружение, объект незавершенного строительства	-

2. Сведения о характеристиках объекта недвижимости с кадастровым номером : 91:04:022002:283 :

№ п/п	Наименование характеристики	Значение характеристики
1	2	3
4.	Уникальный учетный номер кадастрового квартала, в границах которого расположены здание, сооружение, объект незавершенного строительства	91:04:022002
5.	Адрес здания, сооружения, объекта незавершенного строительства	-
5.1.	Сведения о местоположении здания, сооружения, объекта незавершенного строительства (при отсутствии адреса) в структурированном в соответствии с федеральной информационной адресной системой виде	Российская Федерация, 299802, город Севастополь, село Верхнесадовое, улица Пирогова, дом 6
5.2.	Дополнительные сведения о местоположении	-
6.	Иные сведения	-

3. Пояснения к сведениям об объекте недвижимости с кадастровым номером 91:04:022002:283 :

1.	-
----	---

Описание местоположения зданий, сооружений, объектов незавершенного строительства на земельном участке

**1. Сведения о характерных точках контура объекта недвижимости
с кадастровым номером : 91:04:022002:285 :**

Система координат СК-63, зона 4

Зона № 4

Обозначение характерных точек контура	Содержатся в Едином государственном реестре недвижимости			Определены в ходе выполнения комплексных кадастровых работ			Метод опреде ления коор динат	Формулы, примененные для расчета средней квадратической погрешности определения координат характерных точек (Mt), м, с подставленными в такие формулы значениями и итоговые (вычисленные) значения Mt, м
	Координаты, м		Ради ус, м	Координаты, м		Ради ус, м		
	X	Y	R	X	Y	R		
1	2	3	4	5	6	7	8	9
н8350	-	-	-	4941792.7 6	4396065.8 0	-	Метод спутниковых геодезически х измерений (определени й)	$Mt = \sqrt{\Delta \Sigma \int \pm 1/4 1/2 3/4 123 n}$
н8360	-	-	-	4941790.6 8	4396071.9 8	-	Метод спутниковых геодезически х измерений (определени й)	$Mt = \sqrt{\Delta \Sigma \int \pm 1/4 1/2 3/4 123 n}$
н8370	-	-	-	4941786.7 4	4396070.6 5	-	Метод спутниковых геодезически х измерений (определени й)	$Mt = \sqrt{\Delta \Sigma \int \pm 1/4 1/2 3/4 123 n}$
н8380	-	-	-	4941785.9 7	4396072.9 3	-	Метод спутниковых геодезически х измерений (определени й)	$Mt = \sqrt{\Delta \Sigma \int \pm 1/4 1/2 3/4 123 n}$
н8390	-	-	-	4941782.6 5	4396071.8 1	-	Метод спутниковых геодезически х измерений (определени й)	$Mt = \sqrt{\Delta \Sigma \int \pm 1/4 1/2 3/4 123 n}$
н8400	-	-	-	4941784.2 8	4396066.9 7	-	Метод спутниковых геодезически х измерений (определени й)	$Mt = \sqrt{\Delta \Sigma \int \pm 1/4 1/2 3/4 123 n}$
н8410	-	-	-	4941780.4 4	4396065.6 8	-	Метод спутниковых геодезически х измерений (определени й)	$Mt = \sqrt{\Delta \Sigma \int \pm 1/4 1/2 3/4 123 n}$
н8420	-	-	-	4941781.8 6	4396061.4 7	-	Метод спутниковых геодезически х измерений (определени й)	$Mt = \sqrt{\Delta \Sigma \int \pm 1/4 1/2 3/4 123 n}$

1. Сведения о характерных точках контура объекта недвижимости с кадастровым номером : 91:04:022002:285 :

Система координат СК-63, зона 4

Зона № 4

Обозначение характерных точек контура	Содержатся в Едином государственном реестре недвижимости			Определены в ходе выполнения комплексных кадастровых работ			Метод определения координат	Формулы, примененные для расчета средней квадратической погрешности определения координат характерных точек (Mt), м, с подставленными в такие формулы значениями и итоговые (вычисленные) значения Mt, м
	Координаты, м		Радиус, м	Координаты, м		Радиус, м		
	X	Y	R	X	Y	R		
1	2	3	4	5	6	7	8	9
н8430	-	-	-	4941785.4 2	4396062.6 7	-	Метод спутниковых геодезических измерений (определений)	$Mt = \sqrt{\Delta \Sigma \int \pm 1/4 1/2 3/4 123 n}$
н8440	-	-	-	4941785.2 2	4396063.2 6	-	Метод спутниковых геодезических измерений (определений)	$Mt = \sqrt{\Delta \Sigma \int \pm 1/4 1/2 3/4 123 n}$
н8350	-	-	-	4941792.7 6	4396065.8 0	-	Метод спутниковых геодезических измерений (определений)	$Mt = \sqrt{\Delta \Sigma \int \pm 1/4 1/2 3/4 123 n}$

2. Сведения о характеристиках объекта недвижимости с кадастровым номером : 91:04:022002:285 :

№ п/п	Наименование характеристики	Значение характеристики
1	2	3
1.	Вид объекта недвижимости	здание
2.	Ранее присвоенный государственный учетный номер (инвентарный) здания, сооружения, объекта незавершенного строительства	-
3.	Кадастровый номер земельного участка (земельных участков), в границах которого (которых) расположены здание, сооружение, объект незавершенного строительства	-
4.	Уникальный учетный номер кадастрового квартала, в границах которого расположены здание, сооружение, объект незавершенного строительства	91:04:022002
5.	Адрес здания, сооружения, объекта незавершенного строительства	-
5.1.	Сведения о местоположении здания, сооружения, объекта незавершенного строительства (при отсутствии адреса) в структурированном в соответствии с федеральной информационной адресной системой виде	Российская Федерация, город Севастополь, внутригородское муниципальное образование Верхнесадовский муниципальный округ, село Верхнесадовое, улица Пирогова, дом 12
5.2.	Дополнительные сведения о местоположении	-
6.	Иные сведения	-

3. Пояснения к сведениям об объекте недвижимости с кадастровым номером 91:04:022002:285 :

1.

-

Описание местоположения зданий, сооружений, объектов незавершенного строительства на земельном участке

**1. Сведения о характерных точках контура объекта недвижимости
с кадастровым номером : 91:04:022002:298 :**

Система координат СК-63, зона 4

Зона № 4

Обозначение характерных точек контура	Содержатся в Едином государственном реестре недвижимости			Определены в ходе выполнения комплексных кадастровых работ			Метод опреде ления коор динат	Формулы, примененные для расчета средней квадратической погрешности определения координат характерных точек (Mt), м, с подставленными в такие формулы значениями и итоговые (вычисленные) значения Mt, м
	Координаты, м		Ради ус, м	Координаты, м		Ради ус, м		
	X	Y	R	X	Y	R		
1	2	3	4	5	6	7	8	9
н8450	-	-	-	4941426.4 4	4395110.9 0	-	Метод спутниковых геодезически х измерений (определени й)	$Mt = \sqrt{\Delta \Sigma \int \pm 1/4 1/2 3/4 123 n}$
н8460	-	-	-	4941423.1 5	4395110.8 9	-	Метод спутниковых геодезически х измерений (определени й)	$Mt = \sqrt{\Delta \Sigma \int \pm 1/4 1/2 3/4 123 n}$
н8470	-	-	-	4941423.1 8	4395105.4 2	-	Метод спутниковых геодезически х измерений (определени й)	$Mt = \sqrt{\Delta \Sigma \int \pm 1/4 1/2 3/4 123 n}$
н8480	-	-	-	4941426.4 7	4395105.4 4	-	Метод спутниковых геодезически х измерений (определени й)	$Mt = \sqrt{\Delta \Sigma \int \pm 1/4 1/2 3/4 123 n}$
н8450	-	-	-	4941426.4 4	4395110.9 0	-	Метод спутниковых геодезически х измерений (определени й)	$Mt = \sqrt{\Delta \Sigma \int \pm 1/4 1/2 3/4 123 n}$

**2. Сведения о характеристиках объекта недвижимости
с кадастровым номером : 91:04:022002:298 :**

№ п/п	Наименование характеристики	Значение характеристики
1	2	3
1.	Вид объекта недвижимости	здание
2.	Ранее присвоенный государственный учетный номер (инвентарный) здания, сооружения, объекта незавершенного строительства	-
3.	Кадастровый номер земельного участка (земельных участков), в границах которого (которых) расположены здание, сооружение, объект незавершенного строительства	91:04:022002:706

2. Сведения о характеристиках объекта недвижимости с кадастровым номером : 91:04:022002:298 :

№ п/п	Наименование характеристики	Значение характеристики
1	2	3
4.	Уникальный учетный номер кадастрового квартала, в границах которого расположены здание, сооружение, объект незавершенного строительства	91:04:022002
5.	Адрес здания, сооружения, объекта незавершенного строительства	-
5.1.	Сведения о местоположении здания, сооружения, объекта незавершенного строительства (при отсутствии адреса) в структурированном в соответствии с федеральной информационной адресной системой виде	Российская Федерация, город Севастополь, р-н Нахимовский, в границах землепользования СТ «Заречный», № 39
5.2.	Дополнительные сведения о местоположении	-
6.	Иные сведения	-

3. Пояснения к сведениям об объекте недвижимости с кадастровым номером 91:04:022002:298 :

1.	-
----	---

Описание местоположения зданий, сооружений, объектов незавершенного строительства на земельном участке

**1. Сведения о характерных точках контура объекта недвижимости
с кадастровым номером : 91:04:022002:299 :**

Система координат СК-63, зона 4

Зона № 4

Обозначение характерных точек контура	Содержатся в Едином государственном реестре недвижимости			Определены в ходе выполнения комплексных кадастровых работ			Метод опреде ления коор динат	Формулы, примененные для расчета средней квадратической погрешности определения координат характерных точек (Mt), м, с подставленными в такие формулы значениями и итоговые (вычисленные) значения Mt, м
	Координаты, м		Ради ус, м	Координаты, м		Ради ус, м		
	X	Y	R	X	Y	R		
1	2	3	4	5	6	7	8	9
н8490	-	-	-	4941425.9 0	4395094.9 3	-	Метод спутниковых геодезически х измерений (определени й)	$Mt = \sqrt{\Delta \Sigma \int \pm 1/4 1/2 3/4 123 n}$
н8500	-	-	-	4941425.8 8	4395103.1 6	-	Метод спутниковых геодезически х измерений (определени й)	$Mt = \sqrt{\Delta \Sigma \int \pm 1/4 1/2 3/4 123 n}$
н8510	-	-	-	4941420.5 1	4395103.1 5	-	Метод спутниковых геодезически х измерений (определени й)	$Mt = \sqrt{\Delta \Sigma \int \pm 1/4 1/2 3/4 123 n}$
н8520	-	-	-	4941420.5 2	4395098.5 3	-	Метод спутниковых геодезически х измерений (определени й)	$Mt = \sqrt{\Delta \Sigma \int \pm 1/4 1/2 3/4 123 n}$
н8530	-	-	-	4941421.1 3	4395098.5 4	-	Метод спутниковых геодезически х измерений (определени й)	$Mt = \sqrt{\Delta \Sigma \int \pm 1/4 1/2 3/4 123 n}$
н8540	-	-	-	4941421.1 4	4395096.2 6	-	Метод спутниковых геодезически х измерений (определени й)	$Mt = \sqrt{\Delta \Sigma \int \pm 1/4 1/2 3/4 123 n}$
н8550	-	-	-	4941422.1 4	4395096.2 6	-	Метод спутниковых геодезически х измерений (определени й)	$Mt = \sqrt{\Delta \Sigma \int \pm 1/4 1/2 3/4 123 n}$
н8560	-	-	-	4941422.1 4	4395094.9 2	-	Метод спутниковых геодезически х измерений (определени й)	$Mt = \sqrt{\Delta \Sigma \int \pm 1/4 1/2 3/4 123 n}$

1. Сведения о характерных точках контура объекта недвижимости с кадастровым номером : 91:04:022002:299 :

Система координат СК-63, зона 4

Зона № 4

Обозначение характерных точек контура	Содержатся в Едином государственном реестре недвижимости			Определены в ходе выполнения комплексных кадастровых работ			Метод определения координат	Формулы, примененные для расчета средней квадратической погрешности определения координат характерных точек (Mt), м, с подставленными в такие формулы значениями и итоговые (вычисленные) значения Mt, м
	Координаты, м		Радиус, м	Координаты, м		Радиус, м		
	X	Y	R	X	Y	R		
1	2	3	4	5	6	7	8	9
н8490	-	-	-	4941425.9 0	4395094.9 3	-	Метод спутниковых геодезических измерений (определенный)	$Mt = \sqrt{\Delta \Sigma} \int \pm \frac{1}{4} \frac{1}{2} \frac{3}{4} 123 n$

2. Сведения о характеристиках объекта недвижимости с кадастровым номером : 91:04:022002:299 :

№ п/п	Наименование характеристики	Значение характеристики
1	2	3
1.	Вид объекта недвижимости	здание
2.	Ранее присвоенный государственный учетный номер (инвентарный) здания, сооружения, объекта незавершенного строительства	-
3.	Кадастровый номер земельного участка (земельных участков), в границах которого (которых) расположены здание, сооружение, объект незавершенного строительства	91:04:022002:119
4.	Уникальный учетный номер кадастрового квартала, в границах которого расположены здание, сооружение, объект незавершенного строительства	91:04:022002
5.	Адрес здания, сооружения, объекта незавершенного строительства	-
5.1.	Сведения о местоположении здания, сооружения, объекта незавершенного строительства (при отсутствии адреса) в структурированном в соответствии с федеральной информационной адресной системой виде	Российская Федерация, город Севастополь, р-н Нахимовский, СТ "Заречный", 38
5.2.	Дополнительные сведения о местоположении	-
6.	Иные сведения	-

3. Пояснения к сведениям об объекте недвижимости с кадастровым номером 91:04:022002:299 :

1.	-
----	---

Описание местоположения зданий, сооружений, объектов незавершенного строительства на земельном участке

**1. Сведения о характерных точках контура объекта недвижимости
с кадастровым номером : 91:04:022002:309 :**

Система координат СК-63, зона 4

Зона № 4

Обозначение характерных точек контура	Содержатся в Едином государственном реестре недвижимости			Определены в ходе выполнения комплексных кадастровых работ			Метод опреде ления коор динат	Формулы, примененные для расчета средней квадратической погрешности определения координат характерных точек (Mt), м, с подставленными в такие формулы значениями и итоговые (вычисленные) значения Mt, м
	Координаты, м		Ради ус, м	Координаты, м		Ради ус, м		
	X	Y	R	X	Y	R		
1	2	3	4	5	6	7	8	9
н8570	-	-	-	4941401.4 1	4394949.5 0	-	Метод спутниковых геодезически х измерений (определени й)	$Mt = \sqrt{\Delta \Sigma \int \pm 1/4 1/2 3/4 123 n}$
н8580	-	-	-	4941401.4 8	4394944.5 4	-	Метод спутниковых геодезически х измерений (определени й)	$Mt = \sqrt{\Delta \Sigma \int \pm 1/4 1/2 3/4 123 n}$
н8590	-	-	-	4941407.9 4	4394944.6 3	-	Метод спутниковых геодезически х измерений (определени й)	$Mt = \sqrt{\Delta \Sigma \int \pm 1/4 1/2 3/4 123 n}$
н8600	-	-	-	4941407.8 7	4394949.5 9	-	Метод спутниковых геодезически х измерений (определени й)	$Mt = \sqrt{\Delta \Sigma \int \pm 1/4 1/2 3/4 123 n}$
н8570	-	-	-	4941401.4 1	4394949.5 0	-	Метод спутниковых геодезически х измерений (определени й)	$Mt = \sqrt{\Delta \Sigma \int \pm 1/4 1/2 3/4 123 n}$

**2. Сведения о характеристиках объекта недвижимости
с кадастровым номером : 91:04:022002:309 :**

№ п/п	Наименование характеристики	Значение характеристики
1	2	3
1.	Вид объекта недвижимости	здание
2.	Ранее присвоенный государственный учетный номер (инвентарный) здания, сооружения, объекта незавершенного строительства	-
3.	Кадастровый номер земельного участка (земельных участков), в границах которого (которых) расположены здание, сооружение, объект незавершенного строительства	91:04:022002:288

2. Сведения о характеристиках объекта недвижимости с кадастровым номером : 91:04:022002:309 :

№ п/п	Наименование характеристики	Значение характеристики
1	2	3
4.	Уникальный учетный номер кадастрового квартала, в границах которого расположены здание, сооружение, объект незавершенного строительства	91:04:022002
5.	Адрес здания, сооружения, объекта незавершенного строительства	-
5.1.	Сведения о местоположении здания, сооружения, объекта незавершенного строительства (при отсутствии адреса) в структурированном в соответствии с федеральной информационной адресной системой виде	Российская Федерация, город Севастополь, р-н Нахимовский, в границах С.Т. "Заречный", № 27
5.2.	Дополнительные сведения о местоположении	-
6.	Иные сведения	-

3. Пояснения к сведениям об объекте недвижимости с кадастровым номером 91:04:022002:309 :

1.	-

Описание местоположения зданий, сооружений, объектов незавершенного строительства на земельном участке

**1. Сведения о характерных точках контура объекта недвижимости
с кадастровым номером : 91:04:022002:329 :**

Система координат СК-63, зона 4

Зона № 4

Обозначение характерных точек контура	Содержатся в Едином государственном реестре недвижимости			Определены в ходе выполнения комплексных кадастровых работ			Метод опреде ления коор динат	Формулы, примененные для расчета средней квадратической погрешности определения координат характерных точек (Mt), м, с подставленными в такие формулы значениями и итоговые (вычисленные) значения Mt, м
	Координаты, м		Ради ус, м	Координаты, м		Ради ус, м		
	X	Y	R	X	Y	R		
1	2	3	4	5	6	7	8	9
н861О	-	-	-	4941733.0 2	4396470.7 9	-	Метод спутниковых геодезически х измерений (определени й)	$Mt = \sqrt{\Delta \Sigma \int \pm 1/4 1/2 3/4 1^{23} n}$
н862О	-	-	-	4941727.4 2	4396469.8 6	-	Метод спутниковых геодезически х измерений (определени й)	$Mt = \sqrt{\Delta \Sigma \int \pm 1/4 1/2 3/4 1^{23} n}$
н863О	-	-	-	4941728.2 1	4396465.0 8	-	Метод спутниковых геодезически х измерений (определени й)	$Mt = \sqrt{\Delta \Sigma \int \pm 1/4 1/2 3/4 1^{23} n}$
н864О	-	-	-	4941728.5 9	4396465.1 4	-	Метод спутниковых геодезически х измерений (определени й)	$Mt = \sqrt{\Delta \Sigma \int \pm 1/4 1/2 3/4 1^{23} n}$
н865О	-	-	-	4941728.9 1	4396463.2 7	-	Метод спутниковых геодезически х измерений (определени й)	$Mt = \sqrt{\Delta \Sigma \int \pm 1/4 1/2 3/4 1^{23} n}$
н866О	-	-	-	4941734.1 3	4396464.1 4	-	Метод спутниковых геодезически х измерений (определени й)	$Mt = \sqrt{\Delta \Sigma \int \pm 1/4 1/2 3/4 1^{23} n}$
н861О	-	-	-	4941733.0 2	4396470.7 9	-	Метод спутниковых геодезически х измерений (определени й)	$Mt = \sqrt{\Delta \Sigma \int \pm 1/4 1/2 3/4 1^{23} n}$

2. Сведения о характеристиках объекта недвижимости с кадастровым номером : 91:04:022002:329 :

№ п/п	Наименование характеристики	Значение характеристики
1	2	3
1.	Вид объекта недвижимости	здание
2.	Ранее присвоенный государственный учетный номер (инвентарный) здания, сооружения, объекта незавершенного строительства	-
3.	Кадастровый номер земельного участка (земельных участков), в границах которого (которых) расположены здание, сооружение, объект незавершенного строительства	91:04:022002:399
4.	Уникальный учетный номер кадастрового квартала, в границах которого расположены здание, сооружение, объект незавершенного строительства	91:04:022002
5.	Адрес здания, сооружения, объекта незавершенного строительства	-
5.1.	Сведения о местоположении здания, сооружения, объекта незавершенного строительства (при отсутствии адреса) в структурированном в соответствии с федеральной информационной адресной системой виде	Российская Федерация, город Севастополь, село Верхнесадовое, улица Пирогова, 50
5.2.	Дополнительные сведения о местоположении	-
6.	Иные сведения	-

3. Пояснения к сведениям об объекте недвижимости с кадастровым номером 91:04:022002:329 :

1.	-
----	---

Описание местоположения зданий, сооружений, объектов незавершенного строительства на земельном участке

**1. Сведения о характерных точках контура объекта недвижимости
с кадастровым номером : 91:04:022002:330 :**

Система координат СК-63, зона 4

Зона № 4

Обозначение характерных точек контура	Содержатся в Едином государственном реестре недвижимости			Определены в ходе выполнения комплексных кадастровых работ			Метод опреде ления коор динат	Формулы, примененные для расчета средней квадратической погрешности определения координат характерных точек (Mt), м, с подставленными в такие формулы значениями и итоговые (вычисленные) значения Mt, м
	Координаты, м		Ради ус, м	Координаты, м		Ради ус, м		
	X	Y	R	X	Y	R		
1	2	3	4	5	6	7	8	9
н8670	-	-	-	4941789.0 5	4395574.2 9	-	Метод спутниковых геодезически х измерений (определени й)	$Mt = \sqrt{\Delta \Sigma \int \pm 1/4 1/2 3/4 123 n}$
н8680	-	-	-	4941789.7 3	4395585.6 8	-	Метод спутниковых геодезически х измерений (определени й)	$Mt = \sqrt{\Delta \Sigma \int \pm 1/4 1/2 3/4 123 n}$
н8690	-	-	-	4941783.7 6	4395586.0 4	-	Метод спутниковых геодезически х измерений (определени й)	$Mt = \sqrt{\Delta \Sigma \int \pm 1/4 1/2 3/4 123 n}$
н8700	-	-	-	4941783.0 9	4395574.6 5	-	Метод спутниковых геодезически х измерений (определени й)	$Mt = \sqrt{\Delta \Sigma \int \pm 1/4 1/2 3/4 123 n}$
н8670	-	-	-	4941789.0 5	4395574.2 9	-	Метод спутниковых геодезически х измерений (определени й)	$Mt = \sqrt{\Delta \Sigma \int \pm 1/4 1/2 3/4 123 n}$

**2. Сведения о характеристиках объекта недвижимости
с кадастровым номером : 91:04:022002:330 :**

№ п/п	Наименование характеристики	Значение характеристики
1	2	3
1.	Вид объекта недвижимости	здание
2.	Ранее присвоенный государственный учетный номер (инвентарный) здания, сооружения, объекта незавершенного строительства	-
3.	Кадастровый номер земельного участка (земельных участков), в границах которого (которых) расположены здание, сооружение, объект незавершенного строительства	-

2. Сведения о характеристиках объекта недвижимости с кадастровым номером : 91:04:022002:330 :

№ п/п	Наименование характеристики	Значение характеристики
1	2	3
4.	Уникальный учетный номер кадастрового квартала, в границах которого расположены здание, сооружение, объект незавершенного строительства	91:04:022002
5.	Адрес здания, сооружения, объекта незавершенного строительства	-
5.1.	Сведения о местоположении здания, сооружения, объекта незавершенного строительства (при отсутствии адреса) в структурированном в соответствии с федеральной информационной адресной системой виде	Российская Федерация, 299802, город Севастополь, село Верхнесадовое, переулок Речной, дом 5
5.2.	Дополнительные сведения о местоположении	-
6.	Иные сведения	-

3. Пояснения к сведениям об объекте недвижимости с кадастровым номером 91:04:022002:330 :

1.	-

Описание местоположения зданий, сооружений, объектов незавершенного строительства на земельном участке

**1. Сведения о характерных точках контура объекта недвижимости
с кадастровым номером : 91:04:022002:36 :**

Система координат СК-63, зона 4

Зона № 4

Обозначение характерных точек контура	Содержатся в Едином государственном реестре недвижимости			Определены в ходе выполнения комплексных кадастровых работ			Метод опреде ления коор динат	Формулы, примененные для расчета средней квадратической погрешности определения координат характерных точек (Mt), м, с подставленными в такие формулы значениями и итоговые (вычисленные) значения Mt, м
	Координаты, м		Ради ус, м	Координаты, м		Ради ус, м		
	X	Y	R	X	Y	R		
1	2	3	4	5	6	7	8	9
н871О	-	-	-	4941774.3 9	4395688.3 1	-	Метод спутниковых геодезически х измерений (определени й)	$Mt = \sqrt{\Delta \Sigma \int \pm 1/4 1/2 3/4 123 n}$
н872О	-	-	-	4941772.2 6	4395678.4 1	-	Метод спутниковых геодезически х измерений (определени й)	$Mt = \sqrt{\Delta \Sigma \int \pm 1/4 1/2 3/4 123 n}$
н873О	-	-	-	4941783.6 7	4395675.9 5	-	Метод спутниковых геодезически х измерений (определени й)	$Mt = \sqrt{\Delta \Sigma \int \pm 1/4 1/2 3/4 123 n}$
н874О	-	-	-	4941785.8 0	4395685.8 5	-	Метод спутниковых геодезически х измерений (определени й)	$Mt = \sqrt{\Delta \Sigma \int \pm 1/4 1/2 3/4 123 n}$
н871О	-	-	-	4941774.3 9	4395688.3 1	-	Метод спутниковых геодезически х измерений (определени й)	$Mt = \sqrt{\Delta \Sigma \int \pm 1/4 1/2 3/4 123 n}$

**2. Сведения о характеристиках объекта недвижимости
с кадастровым номером : 91:04:022002:36 :**

№ п/п	Наименование характеристики	Значение характеристики
1	2	3
1.	Вид объекта недвижимости	здание
2.	Ранее присвоенный государственный учетный номер (инвентарный) здания, сооружения, объекта незавершенного строительства	-
3.	Кадастровый номер земельного участка (земельных участков), в границах которого (которых) расположены здание, сооружение, объект незавершенного строительства	91:04:022002:38

2. Сведения о характеристиках объекта недвижимости с кадастровым номером : 91:04:022002:36 :

№ п/п	Наименование характеристики	Значение характеристики
1	2	3
4.	Уникальный учетный номер кадастрового квартала, в границах которого расположены здание, сооружение, объект незавершенного строительства	91:04:022002
5.	Адрес здания, сооружения, объекта незавершенного строительства	-
5.1.	Сведения о местоположении здания, сооружения, объекта незавершенного строительства (при отсутствии адреса) в структурированном в соответствии с федеральной информационной адресной системой виде	Российская Федерация, 299802, город Севастополь, село Верхнесадовое, переулок Братский, дом 5
5.2.	Дополнительные сведения о местоположении	-
6.	Иные сведения	-

3. Пояснения к сведениям об объекте недвижимости с кадастровым номером 91:04:022002:36 :

1.	-

**Описание местоположения зданий, сооружений,
объектов незавершенного строительства на земельном участке**

**1. Сведения о характерных точках контура объекта недвижимости
с кадастровым номером : 91:04:022002:391 :**

Система координат СК-63, зона 4

Зона № 4

Обозначение характерных точек контура	Содержатся в Едином государственном реестре недвижимости			Определены в ходе выполнения комплексных кадастровых работ			Метод опреде ления коор динат	Формулы, примененные для расчета средней квадратической погрешности определения координат характерных точек (Mt), м, с подставленными в такие формулы значениями и итоговые (вычисленные) значения Mt, м
	Координаты, м		Ради ус, м	Координаты, м		Ради ус, м		
	X	Y	R	X	Y	R		
1	2	3	4	5	6	7	8	9
н8750	-	-	-	4941773.1 4	4396057.2 8	-	Метод спутниковых геодезически х измерений (определени й)	$Mt = \sqrt{\Delta \Sigma \int \pm 1/4 1/2 3/4 1^{23} n}$
н8760	-	-	-	4941768.4 3	4396063.9 0	-	Метод спутниковых геодезически х измерений (определени й)	$Mt = \sqrt{\Delta \Sigma \int \pm 1/4 1/2 3/4 1^{23} n}$
н8770	-	-	-	4941761.6 4	4396059.0 7	-	Метод спутниковых геодезически х измерений (определени й)	$Mt = \sqrt{\Delta \Sigma \int \pm 1/4 1/2 3/4 1^{23} n}$
н8780	-	-	-	4941764.9 8	4396054.3 7	-	Метод спутниковых геодезически х измерений (определени й)	$Mt = \sqrt{\Delta \Sigma \int \pm 1/4 1/2 3/4 1^{23} n}$
н8790	-	-	-	4941767.8 9	4396056.4 4	-	Метод спутниковых геодезически х измерений (определени й)	$Mt = \sqrt{\Delta \Sigma \int \pm 1/4 1/2 3/4 1^{23} n}$
н8800	-	-	-	4941769.2 5	4396054.5 2	-	Метод спутниковых геодезически х измерений (определени й)	$Mt = \sqrt{\Delta \Sigma \int \pm 1/4 1/2 3/4 1^{23} n}$
н8750	-	-	-	4941773.1 4	4396057.2 8	-	Метод спутниковых геодезически х измерений (определени й)	$Mt = \sqrt{\Delta \Sigma \int \pm 1/4 1/2 3/4 1^{23} n}$

2. Сведения о характеристиках объекта недвижимости с кадастровым номером : 91:04:022002:391 :

№ п/п	Наименование характеристики	Значение характеристики
1	2	3
1.	Вид объекта недвижимости	здание
2.	Ранее присвоенный государственный учетный номер (инвентарный) здания, сооружения, объекта незавершенного строительства	-
3.	Кадастровый номер земельного участка (земельных участков), в границах которого (которых) расположены здание, сооружение, объект незавершенного строительства	-
4.	Уникальный учетный номер кадастрового квартала, в границах которого расположены здание, сооружение, объект незавершенного строительства	91:04:022002
5.	Адрес здания, сооружения, объекта незавершенного строительства	-
5.1.	Сведения о местоположении здания, сооружения, объекта незавершенного строительства (при отсутствии адреса) в структурированном в соответствии с федеральной информационной адресной системой виде	Российская Федерация, 299802, город Севастополь, село Верхнесадовое, улица Пирогова, дом 10
5.2.	Дополнительные сведения о местоположении	-
6.	Иные сведения	-

3. Пояснения к сведениям об объекте недвижимости с кадастровым номером 91:04:022002:391 :

1.	-

Описание местоположения зданий, сооружений, объектов незавершенного строительства на земельном участке

**1. Сведения о характерных точках контура объекта недвижимости
с кадастровым номером : 91:04:022002:41 :**

Система координат СК-63, зона 4

Зона № 4

Обозначение характерных точек контура	Содержатся в Едином государственном реестре недвижимости			Определены в ходе выполнения комплексных кадастровых работ			Метод опреде ления коор динат	Формулы, примененные для расчета средней квадратической погрешности определения координат характерных точек (Mt), м, с подставленными в такие формулы значениями и итоговые (вычисленные) значения Mt, м
	Координаты, м		Ради ус, м	Координаты, м		Ради ус, м		
	X	Y	R	X	Y	R		
1	2	3	4	5	6	7	8	9
н881О	-	-	-	4941726.0 6	4395579.3 8	-	Метод спутниковых геодезически х измерений (определени й)	$Mt = \sqrt{\Delta \Sigma \int \pm 1/4 1/2 3/4 123 n}$
н882О	-	-	-	4941726.5 0	4395586.6 4	-	Метод спутниковых геодезически х измерений (определени й)	$Mt = \sqrt{\Delta \Sigma \int \pm 1/4 1/2 3/4 123 n}$
н883О	-	-	-	4941720.5 3	4395587.0 0	-	Метод спутниковых геодезически х измерений (определени й)	$Mt = \sqrt{\Delta \Sigma \int \pm 1/4 1/2 3/4 123 n}$
н884О	-	-	-	4941720.0 9	4395579.7 3	-	Метод спутниковых геодезически х измерений (определени й)	$Mt = \sqrt{\Delta \Sigma \int \pm 1/4 1/2 3/4 123 n}$
н881О	-	-	-	4941726.0 6	4395579.3 8	-	Метод спутниковых геодезически х измерений (определени й)	$Mt = \sqrt{\Delta \Sigma \int \pm 1/4 1/2 3/4 123 n}$

**2. Сведения о характеристиках объекта недвижимости
с кадастровым номером : 91:04:022002:41 :**

№ п/п	Наименование характеристики	Значение характеристики
1	2	3
1.	Вид объекта недвижимости	здание
2.	Ранее присвоенный государственный учетный номер (инвентарный) здания, сооружения, объекта незавершенного строительства	-
3.	Кадастровый номер земельного участка (земельных участков), в границах которого (которых) расположены здание, сооружение, объект незавершенного строительства	91:04:022002:47

2. Сведения о характеристиках объекта недвижимости с кадастровым номером : 91:04:022002:41 :

№ п/п	Наименование характеристики	Значение характеристики
1	2	3
4.	Уникальный учетный номер кадастрового квартала, в границах которого расположены здание, сооружение, объект незавершенного строительства	91:04:022002
5.	Адрес здания, сооружения, объекта незавершенного строительства	-
5.1.	Сведения о местоположении здания, сооружения, объекта незавершенного строительства (при отсутствии адреса) в структурированном в соответствии с федеральной информационной адресной системой виде	Российская Федерация, 299802, город Севастополь, село Верхнесадовое, переулок Речной, дом 11
5.2.	Дополнительные сведения о местоположении	-
6.	Иные сведения	-

3. Пояснения к сведениям об объекте недвижимости с кадастровым номером 91:04:022002:41 :

1.	-

Описание местоположения зданий, сооружений, объектов незавершенного строительства на земельном участке

**1. Сведения о характерных точках контура объекта недвижимости
с кадастровым номером : 91:04:022002:42 :**

Система координат СК-63, зона 4

Зона № 4

Обозначение характерных точек контура	Содержатся в Едином государственном реестре недвижимости			Определены в ходе выполнения комплексных кадастровых работ			Метод опреде ления коор динат	Формулы, примененные для расчета средней квадратической погрешности определения координат характерных точек (Mt), м, с подставленными в такие формулы значениями и итоговые (вычисленные) значения Mt, м
	Координаты, м		Ради ус, м	Координаты, м		Ради ус, м		
	X	Y	R	X	Y	R		
1	2	3	4	5	6	7	8	9
н8870	-	-	-	4941723.2 0	4396168.7 4	-	Метод спутниковых геодезически х измерений (определени й)	$Mt = \sqrt{\Delta \Sigma \int \pm 1/4 1/2 3/4 123 n}$
н8880	-	-	-	4941722.6 6	4396172.6 0	-	Метод спутниковых геодезически х измерений (определени й)	$Mt = \sqrt{\Delta \Sigma \int \pm 1/4 1/2 3/4 123 n}$
н8890	-	-	-	4941734.0 3	4396174.2 0	-	Метод спутниковых геодезически х измерений (определени й)	$Mt = \sqrt{\Delta \Sigma \int \pm 1/4 1/2 3/4 123 n}$
н8900	-	-	-	4941735.4 4	4396164.1 0	-	Метод спутниковых геодезически х измерений (определени й)	$Mt = \sqrt{\Delta \Sigma \int \pm 1/4 1/2 3/4 123 n}$
н8910	-	-	-	4941724.0 7	4396162.5 1	-	Метод спутниковых геодезически х измерений (определени й)	$Mt = \sqrt{\Delta \Sigma \int \pm 1/4 1/2 3/4 123 n}$
н8920	-	-	-	4941723.6 2	4396165.7 1	-	Метод спутниковых геодезически х измерений (определени й)	$Mt = \sqrt{\Delta \Sigma \int \pm 1/4 1/2 3/4 123 n}$
н8930	-	-	-	4941722.0 0	4396165.4 8	-	Метод спутниковых геодезически х измерений (определени й)	$Mt = \sqrt{\Delta \Sigma \int \pm 1/4 1/2 3/4 123 n}$
н8940	-	-	-	4941721.5 7	4396168.5 1	-	Метод спутниковых геодезически х измерений (определени й)	$Mt = \sqrt{\Delta \Sigma \int \pm 1/4 1/2 3/4 123 n}$

1. Сведения о характерных точках контура объекта недвижимости с кадастровым номером : 91:04:022002:42 :

Система координат СК-63, зона 4

Зона № 4

Обозначение характерных точек контура	Содержатся в Едином государственном реестре недвижимости			Определены в ходе выполнения комплексных кадастровых работ			Метод определения координат	Формулы, примененные для расчета средней квадратической погрешности определения координат характерных точек (Mt), м, с подставленными в такие формулы значениями и итоговые (вычисленные) значения Mt, м
	Координаты, м		Радиус, м	Координаты, м		Радиус, м		
	X	Y	R	X	Y	R		
1	2	3	4	5	6	7	8	9
н8870	-	-	-	4941723.20	4396168.74	-	Метод спутниковых геодезических измерений (определенный)	$Mt = \sqrt{\Delta \Sigma} \pm \frac{1}{4} \frac{1}{2} \frac{3}{4} 123 n$

2. Сведения о характеристиках объекта недвижимости с кадастровым номером : 91:04:022002:42 :

№ п/п	Наименование характеристики	Значение характеристики
1	2	3
1.	Вид объекта недвижимости	здание
2.	Ранее присвоенный государственный учетный номер (инвентарный) здания, сооружения, объекта незавершенного строительства	-
3.	Кадастровый номер земельного участка (земельных участков), в границах которого (которых) расположены здание, сооружение, объект незавершенного строительства	91:04:022002:257
4.	Уникальный учетный номер кадастрового квартала, в границах которого расположены здание, сооружение, объект незавершенного строительства	91:04:022002
5.	Адрес здания, сооружения, объекта незавершенного строительства	-
5.1.	Сведения о местоположении здания, сооружения, объекта незавершенного строительства (при отсутствии адреса) в структурированном в соответствии с федеральной информационной адресной системой виде	Российская Федерация, 299802, город Севастополь, село Верхнесадовое, улица Пирогова, дом 24
5.2.	Дополнительные сведения о местоположении	-
6.	Иные сведения	-

3. Пояснения к сведениям об объекте недвижимости с кадастровым номером 91:04:022002:42 :

1.	-
----	---

Описание местоположения зданий, сооружений, объектов незавершенного строительства на земельном участке

1. Сведения о характерных точках контура объекта недвижимости с кадастровым номером : 91:04:022002:5 :

Система координат СК-63, зона 4

Зона № 4

Обозначение характерных точек контура	Содержатся в Едином государственном реестре недвижимости			Определены в ходе выполнения комплексных кадастровых работ			Метод определения координат	Формулы, примененные для расчета средней квадратической погрешности определения координат характерных точек (Mt), м, с подставленными в такие формулы значениями и итоговые (вычисленные) значения Mt, м
	Координаты, м		Радиус, м	Координаты, м		Радиус, м		
	X	Y	R	X	Y	R		
1	2	3	4	5	6	7	8	9
н8950	-	-	-	4941769.5 2	4396149.6 7	-	Метод спутниковых геодезических измерений (определений)	$Mt = \sqrt{\Delta \Sigma \int \pm 1/4 1/2 3/4 123 n}$
н8960	-	-	-	4941759.8 9	4396148.7 7	-	Метод спутниковых геодезических измерений (определений)	$Mt = \sqrt{\Delta \Sigma \int \pm 1/4 1/2 3/4 123 n}$
н8970	-	-	-	4941758.9 7	4396158.5 9	-	Метод спутниковых геодезических измерений (определений)	$Mt = \sqrt{\Delta \Sigma \int \pm 1/4 1/2 3/4 123 n}$
н8980	-	-	-	4941768.6 0	4396159.4 9	-	Метод спутниковых геодезических измерений (определений)	$Mt = \sqrt{\Delta \Sigma \int \pm 1/4 1/2 3/4 123 n}$
н8950	-	-	-	4941769.5 2	4396149.6 7	-	Метод спутниковых геодезических измерений (определений)	$Mt = \sqrt{\Delta \Sigma \int \pm 1/4 1/2 3/4 123 n}$

2. Сведения о характеристиках объекта недвижимости с кадастровым номером : 91:04:022002:5 :

№ п/п	Наименование характеристики	Значение характеристики
1	2	3
1.	Вид объекта недвижимости	здание
2.	Ранее присвоенный государственный учетный номер (инвентарный) здания, сооружения, объекта незавершенного строительства	-
3.	Кадастровый номер земельного участка (земельных участков), в границах которого (которых) расположены здание, сооружение, объект незавершенного строительства	-

2. Сведения о характеристиках объекта недвижимости с кадастровым номером : 91:04:022002:5 :

№ п/п	Наименование характеристики	Значение характеристики
1	2	3
4.	Уникальный учетный номер кадастрового квартала, в границах которого расположены здание, сооружение, объект незавершенного строительства	91:04:022002
5.	Адрес здания, сооружения, объекта незавершенного строительства	-
5.1.	Сведения о местоположении здания, сооружения, объекта незавершенного строительства (при отсутствии адреса) в структурированном в соответствии с федеральной информационной адресной системой виде	Российская Федерация, 299802, город Севастополь, село Верхнесадовое, улица Пирогова, дом 9
5.2.	Дополнительные сведения о местоположении	-
6.	Иные сведения	-

3. Пояснения к сведениям об объекте недвижимости с кадастровым номером 91:04:022002:5 :

1.	-

Описание местоположения зданий, сооружений, объектов незавершенного строительства на земельном участке

**1. Сведения о характерных точках контура объекта недвижимости
с кадастровым номером : 91:04:022002:53 :**

Система координат СК-63, зона 4

Зона № 4

Обозначение характерных точек контура	Содержатся в Едином государственном реестре недвижимости			Определены в ходе выполнения комплексных кадастровых работ			Метод опреде ления коор динат	Формулы, примененные для расчета средней квадратической погрешности определения координат характерных точек (Mt), м, с подставленными в такие формулы значениями и итоговые (вычисленные) значения Mt, м
	Координаты, м		Ради ус, м	Координаты, м		Ради ус, м		
	X	Y	R	X	Y	R		
1	2	3	4	5	6	7	8	9
н899О	-	-	-	4941757.3 8	4396215.7 4	-	Метод спутниковых геодезически х измерений (определени й)	$Mt = \sqrt{\Delta \Sigma \int \pm 1/4 1/2 3/4 123 n}$
н900О	-	-	-	4941764.0 7	4396215.0 1	-	Метод спутниковых геодезически х измерений (определени й)	$Mt = \sqrt{\Delta \Sigma \int \pm 1/4 1/2 3/4 123 n}$
н901О	-	-	-	4941765.3 4	4396226.6 7	-	Метод спутниковых геодезически х измерений (определени й)	$Mt = \sqrt{\Delta \Sigma \int \pm 1/4 1/2 3/4 123 n}$
н902О	-	-	-	4941755.6 6	4396227.7 3	-	Метод спутниковых геодезически х измерений (определени й)	$Mt = \sqrt{\Delta \Sigma \int \pm 1/4 1/2 3/4 123 n}$
н903О	-	-	-	4941755.5 3	4396226.5 6	-	Метод спутниковых геодезически х измерений (определени й)	$Mt = \sqrt{\Delta \Sigma \int \pm 1/4 1/2 3/4 123 n}$
н904О	-	-	-	4941753.9 8	4396226.7 3	-	Метод спутниковых геодезически х измерений (определени й)	$Mt = \sqrt{\Delta \Sigma \int \pm 1/4 1/2 3/4 123 n}$
н905О	-	-	-	4941753.5 2	4396222.4 7	-	Метод спутниковых геодезически х измерений (определени й)	$Mt = \sqrt{\Delta \Sigma \int \pm 1/4 1/2 3/4 123 n}$
н906О	-	-	-	4941758.0 6	4396221.9 8	-	Метод спутниковых геодезически х измерений (определени й)	$Mt = \sqrt{\Delta \Sigma \int \pm 1/4 1/2 3/4 123 n}$

1. Сведения о характерных точках контура объекта недвижимости с кадастровым номером : 91:04:022002:53 :

Система координат СК-63, зона 4

Зона № 4

Обозначение характерных точек контура	Содержатся в Едином государственном реестре недвижимости			Определены в ходе выполнения комплексных кадастровых работ			Метод определения координат	Формулы, примененные для расчета средней квадратической погрешности определения координат характерных точек (Mt), м, с подставленными в такие формулы значениями и итоговые (вычисленные) значения Mt, м
	Координаты, м		Радиус, м	Координаты, м		Радиус, м		
	X	Y	R	X	Y	R		
1	2	3	4	5	6	7	8	9
н8990	-	-	-	4941757.3 8	4396215.7 4	-	Метод спутниковых геодезических измерений (определений)	$Mt = \sqrt{\Delta \Sigma \int \pm 1/4 \ 1/2 \ 3/4 \ 123 \ n}$

2. Сведения о характеристиках объекта недвижимости с кадастровым номером : 91:04:022002:53 :

№ п/п	Наименование характеристики	Значение характеристики
1	2	3
1.	Вид объекта недвижимости	здание
2.	Ранее присвоенный государственный учетный номер (инвентарный) здания, сооружения, объекта незавершенного строительства	-
3.	Кадастровый номер земельного участка (земельных участков), в границах которого (которых) расположены здание, сооружение, объект незавершенного строительства	91:04:022002:21
4.	Уникальный учетный номер кадастрового квартала, в границах которого расположены здание, сооружение, объект незавершенного строительства	91:04:022002
5.	Адрес здания, сооружения, объекта незавершенного строительства	-
5.1.	Сведения о местоположении здания, сооружения, объекта незавершенного строительства (при отсутствии адреса) в структурированном в соответствии с федеральной информационной адресной системой виде	Российская Федерация, 299802, город Севастополь, село Верхнесадовое, улица Пирогова, дом 28
5.2.	Дополнительные сведения о местоположении	-
6.	Иные сведения	-

3. Пояснения к сведениям об объекте недвижимости с кадастровым номером 91:04:022002:53 :

1.	-
----	---

Описание местоположения зданий, сооружений, объектов незавершенного строительства на земельном участке

**1. Сведения о характерных точках контура объекта недвижимости
с кадастровым номером : 91:04:022002:55 :**

Система координат СК-63, зона 4

Зона № 4

Обозначение характерных точек контура	Содержатся в Едином государственном реестре недвижимости			Определены в ходе выполнения комплексных кадастровых работ			Метод опреде ления коор динат	Формулы, примененные для расчета средней квадратической погрешности определения координат характерных точек (Mt), м, с подставленными в такие формулы значениями и итоговые (вычисленные) значения Mt, м
	Координаты, м		Ради ус, м	Координаты, м		Ради ус, м		
	X	Y	R	X	Y	R		
1	2	3	4	5	6	7	8	9
н907О	-	-	-	4941804.3 4	4396031.3 4	-	Метод спутниковых геодезически х измерений (определени й)	$Mt = \sqrt{\Delta \Sigma \int \pm 1/4 1/2 3/4 123 n}$
н908О	-	-	-	4941801.4 7	4396036.0 5	-	Метод спутниковых геодезически х измерений (определени й)	$Mt = \sqrt{\Delta \Sigma \int \pm 1/4 1/2 3/4 123 n}$
н909О	-	-	-	4941794.7 4	4396031.9 6	-	Метод спутниковых геодезически х измерений (определени й)	$Mt = \sqrt{\Delta \Sigma \int \pm 1/4 1/2 3/4 123 n}$
н910О	-	-	-	4941797.6 1	4396027.2 4	-	Метод спутниковых геодезически х измерений (определени й)	$Mt = \sqrt{\Delta \Sigma \int \pm 1/4 1/2 3/4 123 n}$
н907О	-	-	-	4941804.3 4	4396031.3 4	-	Метод спутниковых геодезически х измерений (определени й)	$Mt = \sqrt{\Delta \Sigma \int \pm 1/4 1/2 3/4 123 n}$

**2. Сведения о характеристиках объекта недвижимости
с кадастровым номером : 91:04:022002:55 :**

№ п/п	Наименование характеристики	Значение характеристики
1	2	3
1.	Вид объекта недвижимости	здание
2.	Ранее присвоенный государственный учетный номер (инвентарный) здания, сооружения, объекта незавершенного строительства	-
3.	Кадастровый номер земельного участка (земельных участков), в границах которого (которых) расположены здание, сооружение, объект незавершенного строительства	91:04:022002:170

2. Сведения о характеристиках объекта недвижимости с кадастровым номером : 91:04:022002:55 :

№ п/п	Наименование характеристики	Значение характеристики
1	2	3
4.	Уникальный учетный номер кадастрового квартала, в границах которого расположены здание, сооружение, объект незавершенного строительства	91:04:022002
5.	Адрес здания, сооружения, объекта незавершенного строительства	-
5.1.	Сведения о местоположении здания, сооружения, объекта незавершенного строительства (при отсутствии адреса) в структурированном в соответствии с федеральной информационной адресной системой виде	Российская Федерация, 299802, город Севастополь, село Верхнесадовое, улица Пирогова, дом 4
5.2.	Дополнительные сведения о местоположении	-
6.	Иные сведения	-

3. Пояснения к сведениям об объекте недвижимости с кадастровым номером 91:04:022002:55 :

1.	-

**Описание местоположения зданий, сооружений,
объектов незавершенного строительства на земельном участке**

**1. Сведения о характерных точках контура объекта недвижимости
с кадастровым номером : 91:04:022002:57 :**

Система координат СК-63, зона 4

Зона № 4

Обозначение характерных точек контура	Содержатся в Едином государственном реестре недвижимости			Определены в ходе выполнения комплексных кадастровых работ			Метод опреде ления коор динат	Формулы, примененные для расчета средней квадратической погрешности определения координат характерных точек (Mt), м, с подставленными в такие формулы значениями и итоговые (вычисленные) значения Mt, м
	Координаты, м		Ради ус, м	Координаты, м		Ради ус, м		
	X	Y	R	X	Y	R		
1	2	3	4	5	6	7	8	9
н9110	-	-	-	4941810.4 9	4395573.1 1	-	Метод спутниковых геодезически х измерений (определени й)	$Mt = \sqrt{\Delta \Sigma \int \pm 1/4 1/2 3/4 123 n}$
н9120	-	-	-	4941812.5 6	4395581.5 0	-	Метод спутниковых геодезически х измерений (определени й)	$Mt = \sqrt{\Delta \Sigma \int \pm 1/4 1/2 3/4 123 n}$
н9130	-	-	-	4941806.2 4	4395583.0 6	-	Метод спутниковых геодезически х измерений (определени й)	$Mt = \sqrt{\Delta \Sigma \int \pm 1/4 1/2 3/4 123 n}$
н9140	-	-	-	4941804.1 7	4395574.6 6	-	Метод спутниковых геодезически х измерений (определени й)	$Mt = \sqrt{\Delta \Sigma \int \pm 1/4 1/2 3/4 123 n}$
н9110	-	-	-	4941810.4 9	4395573.1 1	-	Метод спутниковых геодезически х измерений (определени й)	$Mt = \sqrt{\Delta \Sigma \int \pm 1/4 1/2 3/4 123 n}$

**2. Сведения о характеристиках объекта недвижимости
с кадастровым номером : 91:04:022002:57 :**

№ п/п	Наименование характеристики	Значение характеристики
1	2	3
1.	Вид объекта недвижимости	здание
2.	Ранее присвоенный государственный учетный номер (инвентарный) здания, сооружения, объекта незавершенного строительства	-
3.	Кадастровый номер земельного участка (земельных участков), в границах которого (которых) расположены здание, сооружение, объект незавершенного строительства	91:04:022002:74

2. Сведения о характеристиках объекта недвижимости с кадастровым номером : 91:04:022002:57 :

№ п/п	Наименование характеристики	Значение характеристики
1	2	3
4.	Уникальный учетный номер кадастрового квартала, в границах которого расположены здание, сооружение, объект незавершенного строительства	91:04:022002
5.	Адрес здания, сооружения, объекта незавершенного строительства	-
5.1.	Сведения о местоположении здания, сооружения, объекта незавершенного строительства (при отсутствии адреса) в структурированном в соответствии с федеральной информационной адресной системой виде	Российская Федерация, 299802, город Севастополь, село Верхнесадовое, переулок Речной, дом 1
5.2.	Дополнительные сведения о местоположении	-
6.	Иные сведения	-

3. Пояснения к сведениям об объекте недвижимости с кадастровым номером 91:04:022002:57 :

1.	-

Описание местоположения зданий, сооружений, объектов незавершенного строительства на земельном участке

**1. Сведения о характерных точках контура объекта недвижимости
с кадастровым номером : 91:04:022002:59 :**

Система координат СК-63, зона 4

Зона № 4

Обозначение характерных точек контура	Содержатся в Едином государственном реестре недвижимости			Определены в ходе выполнения комплексных кадастровых работ			Метод опреде ления коор динат	Формулы, примененные для расчета средней квадратической погрешности определения координат характерных точек (Mt), м, с подставленными в такие формулы значениями и итоговые (вычисленные) значения Mt, м
	Координаты, м		Ради ус, м	Координаты, м		Ради ус, м		
	X	Y	R	X	Y	R		
1	2	3	4	5	6	7	8	9
н9150	-	-	-	4941868.2 9	4395182.5 9	-	Метод спутниковых геодезически х измерений (определени й)	$Mt = \sqrt{\Delta \Sigma \int \pm 1/4 1/2 3/4 123 n}$
н9160	-	-	-	4941859.3 6	4395182.3 3	-	Метод спутниковых геодезически х измерений (определени й)	$Mt = \sqrt{\Delta \Sigma \int \pm 1/4 1/2 3/4 123 n}$
н9170	-	-	-	4941858.7 5	4395202.8 1	-	Метод спутниковых геодезически х измерений (определени й)	$Mt = \sqrt{\Delta \Sigma \int \pm 1/4 1/2 3/4 123 n}$
н9180	-	-	-	4941867.6 8	4395203.0 8	-	Метод спутниковых геодезически х измерений (определени й)	$Mt = \sqrt{\Delta \Sigma \int \pm 1/4 1/2 3/4 123 n}$
н9150	-	-	-	4941868.2 9	4395182.5 9	-	Метод спутниковых геодезически х измерений (определени й)	$Mt = \sqrt{\Delta \Sigma \int \pm 1/4 1/2 3/4 123 n}$

**2. Сведения о характеристиках объекта недвижимости
с кадастровым номером : 91:04:022002:59 :**

№ п/п	Наименование характеристики	Значение характеристики
1	2	3
1.	Вид объекта недвижимости	здание
2.	Ранее присвоенный государственный учетный номер (инвентарный) здания, сооружения, объекта незавершенного строительства	-
3.	Кадастровый номер земельного участка (земельных участков), в границах которого (которых) расположены здание, сооружение, объект незавершенного строительства	91:04:022002:366, 91:04:022002:67

2. Сведения о характеристиках объекта недвижимости с кадастровым номером : 91:04:022002:59 :

№ п/п	Наименование характеристики	Значение характеристики
1	2	3
4.	Уникальный учетный номер кадастрового квартала, в границах которого расположены здание, сооружение, объект незавершенного строительства	91:04:022002
5.	Адрес здания, сооружения, объекта незавершенного строительства	-
5.1.	Сведения о местоположении здания, сооружения, объекта незавершенного строительства (при отсутствии адреса) в структурированном в соответствии с федеральной информационной адресной системой виде	Российская Федерация, 299802, город Севастополь, село Верхнесадовое, улица Севастопольская, дом 117
5.2.	Дополнительные сведения о местоположении	-
6.	Иные сведения	-

3. Пояснения к сведениям об объекте недвижимости с кадастровым номером 91:04:022002:59 :

1.	-

Описание местоположения зданий, сооружений, объектов незавершенного строительства на земельном участке

**1. Сведения о характерных точках контура объекта недвижимости
с кадастровым номером : 91:04:022002:63 :**

Система координат СК-63, зона 4

Зона № 4

Обозначение характерных точек контура	Содержатся в Едином государственном реестре недвижимости			Определены в ходе выполнения комплексных кадастровых работ			Метод опреде ления коор динат	Формулы, примененные для расчета средней квадратической погрешности определения координат характерных точек (Mt), м, с подставленными в такие формулы значениями и итоговые (вычисленные) значения Mt, м
	Координаты, м		Ради ус, м	Координаты, м		Ради ус, м		
	X	Y	R	X	Y	R		
1	2	3	4	5	6	7	8	9
н9190	-	-	-	4941787.0 1	4396084.1 6	-	Метод спутниковых геодезически х измерений (определени й)	$Mt = \sqrt{\Delta \Sigma \int \pm 1/4 1/2 3/4 123 n}$
н9200	-	-	-	4941784.8 6	4396088.3 8	-	Метод спутниковых геодезически х измерений (определени й)	$Mt = \sqrt{\Delta \Sigma \int \pm 1/4 1/2 3/4 123 n}$
н9210	-	-	-	4941776.8 9	4396084.3 3	-	Метод спутниковых геодезически х измерений (определени й)	$Mt = \sqrt{\Delta \Sigma \int \pm 1/4 1/2 3/4 123 n}$
н9220	-	-	-	4941779.0 3	4396080.1 1	-	Метод спутниковых геодезически х измерений (определени й)	$Mt = \sqrt{\Delta \Sigma \int \pm 1/4 1/2 3/4 123 n}$
н9190	-	-	-	4941787.0 1	4396084.1 6	-	Метод спутниковых геодезически х измерений (определени й)	$Mt = \sqrt{\Delta \Sigma \int \pm 1/4 1/2 3/4 123 n}$

**2. Сведения о характеристиках объекта недвижимости
с кадастровым номером : 91:04:022002:63 :**

№ п/п	Наименование характеристики	Значение характеристики
1	2	3
1.	Вид объекта недвижимости	здание
2.	Ранее присвоенный государственный учетный номер (инвентарный) здания, сооружения, объекта незавершенного строительства	-
3.	Кадастровый номер земельного участка (земельных участков), в границах которого (которых) расположены здание, сооружение, объект незавершенного строительства	91:04:022002:22, 91:04:022002:198

2. Сведения о характеристиках объекта недвижимости с кадастровым номером : 91:04:022002:63 :

№ п/п	Наименование характеристики	Значение характеристики
1	2	3
4.	Уникальный учетный номер кадастрового квартала, в границах которого расположены здание, сооружение, объект незавершенного строительства	91:04:022002
5.	Адрес здания, сооружения, объекта незавершенного строительства	-
5.1.	Сведения о местоположении здания, сооружения, объекта незавершенного строительства (при отсутствии адреса) в структурированном в соответствии с федеральной информационной адресной системой виде	Российская Федерация, 299802, город Севастополь, село Верхнесадовое, улица Пирогова, дом 14
5.2.	Дополнительные сведения о местоположении	-
6.	Иные сведения	-

3. Пояснения к сведениям об объекте недвижимости с кадастровым номером 91:04:022002:63 :

1.	-

Описание местоположения зданий, сооружений, объектов незавершенного строительства на земельном участке

1. Сведения о характерных точках контура объекта недвижимости с кадастровым номером : 91:04:022002:660 :

Система координат СК-63, зона 4

Зона № 4

Обозначение характерных точек контура	Содержатся в Едином государственном реестре недвижимости			Определены в ходе выполнения комплексных кадастровых работ			Метод определения координат	Формулы, примененные для расчета средней квадратической погрешности определения координат характерных точек (Mt), м, с подставленными в такие формулы значениями и итоговые (вычисленные) значения Mt, м
	Координаты, м		Радиус, м	Координаты, м		Радиус, м		
	X	Y	R	X	Y	R		
1	2	3	4	5	6	7	8	9
н9230	-	-	-	4941740.0 6	4396125.0 6	-	Метод спутниковых геодезических измерений (определений)	$Mt = \sqrt{\Delta \Sigma \int \pm 1/4 1/2 3/4 123 n}$
н9240	-	-	-	4941746.4 5	4396129.2 7	-	Метод спутниковых геодезических измерений (определений)	$Mt = \sqrt{\Delta \Sigma \int \pm 1/4 1/2 3/4 123 n}$
н9250	-	-	-	4941742.1 0	4396135.8 8	-	Метод спутниковых геодезических измерений (определений)	$Mt = \sqrt{\Delta \Sigma \int \pm 1/4 1/2 3/4 123 n}$
н9260	-	-	-	4941735.7 0	4396131.6 7	-	Метод спутниковых геодезических измерений (определений)	$Mt = \sqrt{\Delta \Sigma \int \pm 1/4 1/2 3/4 123 n}$
н9230	-	-	-	4941740.0 6	4396125.0 6	-	Метод спутниковых геодезических измерений (определений)	$Mt = \sqrt{\Delta \Sigma \int \pm 1/4 1/2 3/4 123 n}$

2. Сведения о характеристиках объекта недвижимости с кадастровым номером : 91:04:022002:660 :

№ п/п	Наименование характеристики	Значение характеристики
1	2	3
1.	Вид объекта недвижимости	здание
2.	Ранее присвоенный государственный учетный номер (инвентарный) здания, сооружения, объекта незавершенного строительства	-
3.	Кадастровый номер земельного участка (земельных участков), в границах которого (которых) расположены здание, сооружение, объект незавершенного строительства	91:04:022002:306

2. Сведения о характеристиках объекта недвижимости с кадастровым номером : 91:04:022002:660 :

№ п/п	Наименование характеристики	Значение характеристики
1	2	3
4.	Уникальный учетный номер кадастрового квартала, в границах которого расположены здание, сооружение, объект незавершенного строительства	91:04:022002
5.	Адрес здания, сооружения, объекта незавершенного строительства	-
5.1.	Сведения о местоположении здания, сооружения, объекта незавершенного строительства (при отсутствии адреса) в структурированном в соответствии с федеральной информационной адресной системой виде	Российская Федерация, 299802, город Севастополь, село Верхнесадовое, улица Пирогова, дом 20
5.2.	Дополнительные сведения о местоположении	-
6.	Иные сведения	-

3. Пояснения к сведениям об объекте недвижимости с кадастровым номером 91:04:022002:660 :

1.	-

Описание местоположения зданий, сооружений, объектов незавершенного строительства на земельном участке

**1. Сведения о характерных точках контура объекта недвижимости
с кадастровым номером : 91:04:022002:7 :**

Система координат СК-63, зона 4

Зона № 4

Обозначение характерных точек контура	Содержатся в Едином государственном реестре недвижимости			Определены в ходе выполнения комплексных кадастровых работ			Метод опреде ления коор динат	Формулы, примененные для расчета средней квадратической погрешности определения координат характерных точек (Mt), м, с подставленными в такие формулы значениями и итоговые (вычисленные) значения Mt, м
	Координаты, м		Ради ус, м	Координаты, м		Ради ус, м		
	X	Y	R	X	Y	R		
1	2	3	4	5	6	7	8	9
н9270	-	-	-	4941778.0 5	4396262.8 4	-	Метод спутниковых геодезически х измерений (определени й)	$Mt = \sqrt{\Delta \Sigma \int \pm 1/4 1/2 3/4 123 n}$
н9280	-	-	-	4941778.9 1	4396254.7 5	-	Метод спутниковых геодезически х измерений (определени й)	$Mt = \sqrt{\Delta \Sigma \int \pm 1/4 1/2 3/4 123 n}$
н9290	-	-	-	4941787.0 9	4396255.6 2	-	Метод спутниковых геодезически х измерений (определени й)	$Mt = \sqrt{\Delta \Sigma \int \pm 1/4 1/2 3/4 123 n}$
н9300	-	-	-	4941786.2 4	4396263.7 0	-	Метод спутниковых геодезически х измерений (определени й)	$Mt = \sqrt{\Delta \Sigma \int \pm 1/4 1/2 3/4 123 n}$
н9270	-	-	-	4941778.0 5	4396262.8 4	-	Метод спутниковых геодезически х измерений (определени й)	$Mt = \sqrt{\Delta \Sigma \int \pm 1/4 1/2 3/4 123 n}$

**2. Сведения о характеристиках объекта недвижимости
с кадастровым номером : 91:04:022002:7 :**

№ п/п	Наименование характеристики	Значение характеристики
1	2	3
1.	Вид объекта недвижимости	здание
2.	Ранее присвоенный государственный учетный номер (инвентарный) здания, сооружения, объекта незавершенного строительства	-
3.	Кадастровый номер земельного участка (земельных участков), в границах которого (которых) расположены здание, сооружение, объект незавершенного строительства	91:04:022002:6

2. Сведения о характеристиках объекта недвижимости с кадастровым номером : 91:04:022002:7 :

№ п/п	Наименование характеристики	Значение характеристики
1	2	3
4.	Уникальный учетный номер кадастрового квартала, в границах которого расположены здание, сооружение, объект незавершенного строительства	91:04:022002
5.	Адрес здания, сооружения, объекта незавершенного строительства	-
5.1.	Сведения о местоположении здания, сооружения, объекта незавершенного строительства (при отсутствии адреса) в структурированном в соответствии с федеральной информационной адресной системой виде	Российская Федерация, 299802, город Севастополь, село Верхнесадовое, улица Пирогова, дом 32
5.2.	Дополнительные сведения о местоположении	-
6.	Иные сведения	-

3. Пояснения к сведениям об объекте недвижимости с кадастровым номером 91:04:022002:7 :

1.	-

Описание местоположения зданий, сооружений, объектов незавершенного строительства на земельном участке

1. Сведения о характерных точках контура объекта недвижимости с кадастровым номером : 91:04:022002:716 :

Система координат СК-63, зона 4

Зона № 4

Обозначение характерных точек контура	Содержатся в Едином государственном реестре недвижимости			Определены в ходе выполнения комплексных кадастровых работ			Метод определения координат	Формулы, примененные для расчета средней квадратической погрешности определения координат характерных точек (Mt), м, с подставленными в такие формулы значениями и итоговые (вычисленные) значения Mt, м
	Координаты, м		Радиус, м	Координаты, м		Радиус, м		
	X	Y	R	X	Y	R		
1	2	3	4	5	6	7	8	9
н931О	-	-	-	4941698.2 6	4395562.4 2	-	Метод спутниковых геодезических измерений (определений)	$Mt = \sqrt{\Delta \Sigma \int \pm 1/4 1/2 3/4 123 n}$
н932О	-	-	-	4941697.9 1	4395550.4 0	-	Метод спутниковых геодезических измерений (определений)	$Mt = \sqrt{\Delta \Sigma \int \pm 1/4 1/2 3/4 123 n}$
н933О	-	-	-	4941708.0 2	4395550.1 1	-	Метод спутниковых геодезических измерений (определений)	$Mt = \sqrt{\Delta \Sigma \int \pm 1/4 1/2 3/4 123 n}$
н934О	-	-	-	4941708.3 7	4395562.1 3	-	Метод спутниковых геодезических измерений (определений)	$Mt = \sqrt{\Delta \Sigma \int \pm 1/4 1/2 3/4 123 n}$
н931О	-	-	-	4941698.2 6	4395562.4 2	-	Метод спутниковых геодезических измерений (определений)	$Mt = \sqrt{\Delta \Sigma \int \pm 1/4 1/2 3/4 123 n}$

2. Сведения о характеристиках объекта недвижимости с кадастровым номером : 91:04:022002:716 :

№ п/п	Наименование характеристики	Значение характеристики
1	2	3
1.	Вид объекта недвижимости	здание
2.	Ранее присвоенный государственный учетный номер (инвентарный) здания, сооружения, объекта незавершенного строительства	-
3.	Кадастровый номер земельного участка (земельных участков), в границах которого (которых) расположены здание, сооружение, объект незавершенного строительства	91:04:022002:715

2. Сведения о характеристиках объекта недвижимости с кадастровым номером : 91:04:022002:716 :

№ п/п	Наименование характеристики	Значение характеристики
1	2	3
4.	Уникальный учетный номер кадастрового квартала, в границах которого расположены здание, сооружение, объект незавершенного строительства	91:04:022002
5.	Адрес здания, сооружения, объекта незавершенного строительства	-
5.1.	Сведения о местоположении здания, сооружения, объекта незавершенного строительства (при отсутствии адреса) в структурированном в соответствии с федеральной информационной адресной системой виде	Российская Федерация, 299802, город Севастополь, село Верхнесадовое, переулок Речной, дом 12
5.2.	Дополнительные сведения о местоположении	-
6.	Иные сведения	-

3. Пояснения к сведениям об объекте недвижимости с кадастровым номером 91:04:022002:716 :

1.	-

Описание местоположения зданий, сооружений, объектов незавершенного строительства на земельном участке

1. Сведения о характерных точках контура объекта недвижимости с кадастровым номером : 91:04:022002:72 :

Система координат СК-63, зона 4

Зона № 4

Обозначение характерных точек контура	Содержатся в Едином государственном реестре недвижимости			Определены в ходе выполнения комплексных кадастровых работ			Метод определения координат	Формулы, примененные для расчета средней квадратической погрешности определения координат характерных точек (Mt), м, с подставленными в такие формулы значениями и итоговые (вычисленные) значения Mt, м
	Координаты, м		Радиус, м	Координаты, м		Радиус, м		
	X	Y	R	X	Y	R		
1	2	3	4	5	6	7	8	9
н9350	-	-	-	4941796.4 0	4396196.3 2	-	Метод спутниковых геодезических измерений (определений)	$Mt = \sqrt{\Delta \Sigma \int \pm 1/4 1/2 3/4 123 n}$
н9360	-	-	-	4941786.8 8	4396195.5 5	-	Метод спутниковых геодезических измерений (определений)	$Mt = \sqrt{\Delta \Sigma \int \pm 1/4 1/2 3/4 123 n}$
н9370	-	-	-	4941787.7 0	4396185.3 0	-	Метод спутниковых геодезических измерений (определений)	$Mt = \sqrt{\Delta \Sigma \int \pm 1/4 1/2 3/4 123 n}$
н9380	-	-	-	4941797.2 2	4396186.0 6	-	Метод спутниковых геодезических измерений (определений)	$Mt = \sqrt{\Delta \Sigma \int \pm 1/4 1/2 3/4 123 n}$
н9350	-	-	-	4941796.4 0	4396196.3 2	-	Метод спутниковых геодезических измерений (определений)	$Mt = \sqrt{\Delta \Sigma \int \pm 1/4 1/2 3/4 123 n}$

2. Сведения о характеристиках объекта недвижимости с кадастровым номером : 91:04:022002:72 :

№ п/п	Наименование характеристики	Значение характеристики
1	2	3
1.	Вид объекта недвижимости	здание
2.	Ранее присвоенный государственный учетный номер (инвентарный) здания, сооружения, объекта незавершенного строительства	-
3.	Кадастровый номер земельного участка (земельных участков), в границах которого (которых) расположены здание, сооружение, объект незавершенного строительства	91:04:022002:80

2. Сведения о характеристиках объекта недвижимости с кадастровым номером : 91:04:022002:72 :

№ п/п	Наименование характеристики	Значение характеристики
1	2	3
4.	Уникальный учетный номер кадастрового квартала, в границах которого расположены здание, сооружение, объект незавершенного строительства	91:04:022002
5.	Адрес здания, сооружения, объекта незавершенного строительства	-
5.1.	Сведения о местоположении здания, сооружения, объекта незавершенного строительства (при отсутствии адреса) в структурированном в соответствии с федеральной информационной адресной системой виде	Российская Федерация, 299802, город Севастополь, село Верхнесадовое, улица Пирогова, дом 15
5.2.	Дополнительные сведения о местоположении	-
6.	Иные сведения	-

3. Пояснения к сведениям об объекте недвижимости с кадастровым номером 91:04:022002:72 :

1.	-

Описание местоположения зданий, сооружений, объектов незавершенного строительства на земельном участке

**1. Сведения о характерных точках контура объекта недвижимости
с кадастровым номером : 91:04:022002:86 :**

Система координат СК-63, зона 4

Зона № 4

Обозначение характерных точек контура	Содержатся в Едином государственном реестре недвижимости			Определены в ходе выполнения комплексных кадастровых работ			Метод опреде ления коор динат	Формулы, примененные для расчета средней квадратической погрешности определения координат характерных точек (Mt), м, с подставленными в такие формулы значениями и итоговые (вычисленные) значения Mt, м
	Координаты, м		Ради ус, м	Координаты, м		Ради ус, м		
	X	Y	R	X	Y	R		
1	2	3	4	5	6	7	8	9
н9390	-	-	-	4941782.1 5	4396234.2 8	-	Метод спутниковых геодезически х измерений (определени й)	$Mt = \sqrt{\Delta \Sigma \int \pm 1/4 1/2 3/4 123 n}$
н9400	-	-	-	4941783.4 8	4396225.0 5	-	Метод спутниковых геодезически х измерений (определени й)	$Mt = \sqrt{\Delta \Sigma \int \pm 1/4 1/2 3/4 123 n}$
н9410	-	-	-	4941791.5 2	4396226.2 1	-	Метод спутниковых геодезически х измерений (определени й)	$Mt = \sqrt{\Delta \Sigma \int \pm 1/4 1/2 3/4 123 n}$
н9420	-	-	-	4941790.1 8	4396235.4 4	-	Метод спутниковых геодезически х измерений (определени й)	$Mt = \sqrt{\Delta \Sigma \int \pm 1/4 1/2 3/4 123 n}$
н9390	-	-	-	4941782.1 5	4396234.2 8	-	Метод спутниковых геодезически х измерений (определени й)	$Mt = \sqrt{\Delta \Sigma \int \pm 1/4 1/2 3/4 123 n}$

**2. Сведения о характеристиках объекта недвижимости
с кадастровым номером : 91:04:022002:86 :**

№ п/п	Наименование характеристики	Значение характеристики
1	2	3
1.	Вид объекта недвижимости	здание
2.	Ранее присвоенный государственный учетный номер (инвентарный) здания, сооружения, объекта незавершенного строительства	-
3.	Кадастровый номер земельного участка (земельных участков), в границах которого (которых) расположены здание, сооружение, объект незавершенного строительства	91:04:022001:237

2. Сведения о характеристиках объекта недвижимости с кадастровым номером : 91:04:022002:86 :

№ п/п	Наименование характеристики	Значение характеристики
1	2	3
4.	Уникальный учетный номер кадастрового квартала, в границах которого расположены здание, сооружение, объект незавершенного строительства	91:04:022002
5.	Адрес здания, сооружения, объекта незавершенного строительства	-
5.1.	Сведения о местоположении здания, сооружения, объекта незавершенного строительства (при отсутствии адреса) в структурированном в соответствии с федеральной информационной адресной системой виде	Российская Федерация, 299802, город Севастополь, село Верхнесадовое, улица Пирогова, дом 30
5.2.	Дополнительные сведения о местоположении	-
6.	Иные сведения	-

3. Пояснения к сведениям об объекте недвижимости с кадастровым номером 91:04:022002:86 :

1.	-

**Описание местоположения зданий, сооружений,
объектов незавершенного строительства на земельном участке**

**1. Сведения о характерных точках контура объекта недвижимости
с кадастровым номером : 91:04:022002:87 :**

Система координат СК-63, зона 4

Зона № 4

Обозначение характерных точек контура	Содержатся в Едином государственном реестре недвижимости			Определены в ходе выполнения комплексных кадастровых работ			Метод опреде ления коор динат	Формулы, примененные для расчета средней квадратической погрешности определения координат характерных точек (Mt), м, с подставленными в такие формулы значениями и итоговые (вычисленные) значения Mt, м
	Координаты, м		Ради ус, м	Координаты, м		Ради ус, м		
	X	Y	R	X	Y	R		
1	2	3	4	5	6	7	8	9
н9430	-	-	-	4941757.8 3	4396196.5 5	-	Метод спутниковых геодезически х измерений (определени й)	$Mt = \sqrt{\Delta \Sigma \int \pm 1/4 1/2 3/4 123 n}$
н9440	-	-	-	4941757.5 3	4396187.9 0	-	Метод спутниковых геодезически х измерений (определени й)	$Mt = \sqrt{\Delta \Sigma \int \pm 1/4 1/2 3/4 123 n}$
н9450	-	-	-	4941765.1 4	4396187.6 4	-	Метод спутниковых геодезически х измерений (определени й)	$Mt = \sqrt{\Delta \Sigma \int \pm 1/4 1/2 3/4 123 n}$
н9460	-	-	-	4941765.4 4	4396196.2 8	-	Метод спутниковых геодезически х измерений (определени й)	$Mt = \sqrt{\Delta \Sigma \int \pm 1/4 1/2 3/4 123 n}$
н9430	-	-	-	4941757.8 3	4396196.5 5	-	Метод спутниковых геодезически х измерений (определени й)	$Mt = \sqrt{\Delta \Sigma \int \pm 1/4 1/2 3/4 123 n}$

**2. Сведения о характеристиках объекта недвижимости
с кадастровым номером : 91:04:022002:87 :**

№ п/п	Наименование характеристики	Значение характеристики
1	2	3
1.	Вид объекта недвижимости	здание
2.	Ранее присвоенный государственный учетный номер (инвентарный) здания, сооружения, объекта незавершенного строительства	-
3.	Кадастровый номер земельного участка (земельных участков), в границах которого (которых) расположены здание, сооружение, объект незавершенного строительства	91:04:022002:95

2. Сведения о характеристиках объекта недвижимости с кадастровым номером : 91:04:022002:87 :

№ п/п	Наименование характеристики	Значение характеристики
1	2	3
4.	Уникальный учетный номер кадастрового квартала, в границах которого расположены здание, сооружение, объект незавершенного строительства	91:04:022002
5.	Адрес здания, сооружения, объекта незавершенного строительства	-
5.1.	Сведения о местоположении здания, сооружения, объекта незавершенного строительства (при отсутствии адреса) в структурированном в соответствии с федеральной информационной адресной системой виде	Российская Федерация, 299802, город Севастополь, село Верхнесадовое, улица Пирогова, дом 26
5.2.	Дополнительные сведения о местоположении	-
6.	Иные сведения	-

3. Пояснения к сведениям об объекте недвижимости с кадастровым номером 91:04:022002:87 :

1.	-

Сведения о зданиях, сооружениях, объектах незавершенного строительства, необходимые для исправления реестровых ошибок в сведениях об описании их местоположения

1. Сведения о характерных точках контура

здание

вид объекта недвижимости (здание, сооружение, объект незавершенного строительства)

с кадастровым номером 91:04:022001:274 :

Система координат СК-63, зона 4

Зона № 4

Обозначение характерных точек контура	Содержатся в Едином государственном реестре недвижимости			Определены в ходе выполнения комплексных кадастровых работ			Метод определения координат	Формулы, примененные для расчета средней квадратической погрешности определения координат характерных точек (Mt), м, с подставленными в такие формулы значениями и итоговые (вычисленные) значения Mt, м
	Координаты, м		Радиус, м	Координаты, м		Радиус, м		
	X	Y	R	X	Y	R		
1	2	3	4	5	6	7	8	9
428	4941837.2 7	4395134.9 9	-	4941839. 64	4395134.6 5	-	Метод спутниковых геодезических измерений (определений)	$Mt = \sqrt{\Delta \Sigma \int \pm 1/4 1/2 3/4 123 n}$
429	4941838.1 4	4395140.5 5	-	4941840. 26	4395140.2 4	-	Метод спутниковых геодезических измерений (определений)	$Mt = \sqrt{\Delta \Sigma \int \pm 1/4 1/2 3/4 123 n}$
430	4941836.2 5	4395140.8 4	-	4941838. 38	4395140.4 5	-	Метод спутниковых геодезических измерений (определений)	$Mt = \sqrt{\Delta \Sigma \int \pm 1/4 1/2 3/4 123 n}$
431	4941837.4 6	4395148.5 8	-	4941839. 28	4395148.2 3	-	Метод спутниковых геодезических измерений (определений)	$Mt = \sqrt{\Delta \Sigma \int \pm 1/4 1/2 3/4 123 n}$
432	4941830.0 1	4395149.7 5	-	4941831. 78	4395149.1 0	-	Метод спутниковых геодезических измерений (определений)	$Mt = \sqrt{\Delta \Sigma \int \pm 1/4 1/2 3/4 123 n}$
433	4941827.9 3	4395136.4 6	-	4941830. 23	4395135.7 3	-	Метод спутниковых геодезических измерений (определений)	$Mt = \sqrt{\Delta \Sigma \int \pm 1/4 1/2 3/4 123 n}$
428	4941837.2 7	4395134.9 9	-	4941839. 64	4395134.6 5	-	Метод спутниковых геодезических измерений (определений)	$Mt = \sqrt{\Delta \Sigma \int \pm 1/4 1/2 3/4 123 n}$

**Сведения о зданиях, сооружениях, объектах незавершенного строительства,
необходимые для исправления реестровых ошибок в сведениях об описании их
местоположения**

**2. Иные сведения об объекте недвижимости
с кадастровым номером: 91:04:022001:274 :**

1.

3. Пояснения к сведениям об объекте недвижимости с кадастровым номером 91:04:022001:274 :

1.

-

Сведения о зданиях, сооружениях, объектах незавершенного строительства, необходимые для исправления реестровых ошибок в сведениях об описании их местоположения

1. Сведения о характерных точках контура

здание

вид объекта недвижимости (здание, сооружение, объект незавершенного строительства)

с кадастровым номером **91:04:022001:349** :

Система координат СК-63, зона 4

Зона № 4

Обозначение характерных точек контура	Содержатся в Едином государственном реестре недвижимости			Определены в ходе выполнения комплексных кадастровых работ			Метод определения координат	Формулы, примененные для расчета средней квадратической погрешности определения координат характерных точек (Mt), м, с подставленными в такие формулы значениями и итоговые (вычисленные) значения Mt, м
	Координаты, м		Радиус, м	Координаты, м		Радиус, м		
	X	Y	R	X	Y	R		
1	2	3	4	5	6	7	8	9
434	4941834.1 4	4395097.8 5	-	4941822. 27	4395110.4 9	-	Метод спутниковых геодезических измерений (определений)	$Mt = \sqrt{\Delta \Sigma \int \pm 1/4 1/2 3/4 123 n}$
435	4941835.9 7	4395111.0 2	-	4941821. 01	4395099.4 6	-	Метод спутниковых геодезических измерений (определений)	$Mt = \sqrt{\Delta \Sigma \int \pm 1/4 1/2 3/4 123 n}$
436	4941828.2 1	4395112.3 1	-	4941833. 91	4395098.0 0	-	Метод спутниковых геодезических измерений (определений)	$Mt = \sqrt{\Delta \Sigma \int \pm 1/4 1/2 3/4 123 n}$
437	4941827.7 6	4395109.5 8	-	4941835. 17	4395109.0 3	-	Метод спутниковых геодезических измерений (определений)	$Mt = \sqrt{\Delta \Sigma \int \pm 1/4 1/2 3/4 123 n}$
438	4941823.2 7	4395110.2 7	-	-	-	-	-	0
439	4941821.7 8	4395099.7 5	-	-	-	-	-	0
434	4941834.1 4	4395097.8 5	-	4941822. 27	4395110.4 9	-	Метод спутниковых геодезических измерений (определений)	$Mt = \sqrt{\Delta \Sigma \int \pm 1/4 1/2 3/4 123 n}$

2. Иные сведения об объекте недвижимости с кадастровым номером: 91:04:022001:349 :

1.

3. Пояснения к сведениям об объекте недвижимости с кадастровым номером 91:04:022001:349 :

1. -

Сведения о зданиях, сооружениях, объектах незавершенного строительства, необходимые для исправления реестровых ошибок в сведениях об описании их местоположения

1. Сведения о характерных точках контура

здание

вид объекта недвижимости (здание, сооружение, объект незавершенного строительства)

с кадастровым номером **91:04:022001:415** :

Система координат СК-63, зона 4

Зона № 4

Обозначение характерных точек контура	Содержатся в Едином государственном реестре недвижимости			Определены в ходе выполнения комплексных кадастровых работ			Метод определения координат	Формулы, примененные для расчета средней квадратической погрешности определения координат характерных точек (Mt), м, с подставленными в такие формулы значениями и итоговые (вычисленные) значения Mt, м
	Координаты, м		Радиус, м	Координаты, м		Радиус, м		
	X	Y	R	X	Y	R		
1	2	3	4	5	6	7	8	9
440	4941809.6 5	4395618.2 8	-	4941807. 82	4395619.1 5	-	Метод спутниковых геодезических измерений (определений)	$Mt = \sqrt{\Delta \Sigma \int \pm 1/4 1/2 3/4 123 n}$
441	4941819.4 7	4395618.6 4	-	4941817. 62	4395618.4 4	-	Метод спутниковых геодезических измерений (определений)	$Mt = \sqrt{\Delta \Sigma \int \pm 1/4 1/2 3/4 123 n}$
442	4941819.1 7	4395626.5 9	-	4941818. 19	4395626.3 8	-	Метод спутниковых геодезических измерений (определений)	$Mt = \sqrt{\Delta \Sigma \int \pm 1/4 1/2 3/4 123 n}$
443	4941809.3 6	4395626.2 2	-	4941808. 39	4395627.0 8	-	Метод спутниковых геодезических измерений (определений)	$Mt = \sqrt{\Delta \Sigma \int \pm 1/4 1/2 3/4 123 n}$
440	4941809.6 5	4395618.2 8	-	4941807. 82	4395619.1 5	-	Метод спутниковых геодезических измерений (определений)	$Mt = \sqrt{\Delta \Sigma \int \pm 1/4 1/2 3/4 123 n}$

2. Иные сведения об объекте недвижимости с кадастровым номером: 91:04:022001:415 :

1.

3. Пояснения к сведениям об объекте недвижимости с кадастровым номером 91:04:022001:415 :

1.

-

Сведения о зданиях, сооружениях, объектах незавершенного строительства, необходимые для исправления реестровых ошибок в сведениях об описании их местоположения

1. Сведения о характерных точках контура

здание

вид объекта недвижимости (здание, сооружение, объект незавершенного строительства)

с кадастровым номером 91:04:022001:670 :

Система координат СК-63, зона 4

Зона № 4

Обозначение характерных точек контура	Содержатся в Едином государственном реестре недвижимости			Определены в ходе выполнения комплексных кадастровых работ			Метод определения координат	Формулы, примененные для расчета средней квадратической погрешности определения координат характерных точек (Mt), м, с подставленными в такие формулы значениями и итоговые (вычисленные) значения Mt, м
	Координаты, м		Радиус, м	Координаты, м		Радиус, м		
	X	Y	R	X	Y	R		
1	2	3	4	5	6	7	8	9
444	4941741.9 2	4394801.8 5	-	4941740. 30	4394796.2 3	-	Метод спутниковых геодезических измерений (определений)	$Mt = \sqrt{\Delta \Sigma \int \pm 1/4 1/2 3/4 123 n}$
445	4941743.2 1	4394804.9 6	-	4941741. 59	4394799.3 4	-	Метод спутниковых геодезических измерений (определений)	$Mt = \sqrt{\Delta \Sigma \int \pm 1/4 1/2 3/4 123 n}$
446	4941741.9 1	4394808.0 7	-	4941740. 29	4394802.4 5	-	Метод спутниковых геодезических измерений (определений)	$Mt = \sqrt{\Delta \Sigma \int \pm 1/4 1/2 3/4 123 n}$
447	4941738.8 4	4394809.3 2	-	4941737. 22	4394803.7 0	-	Метод спутниковых геодезических измерений (определений)	$Mt = \sqrt{\Delta \Sigma \int \pm 1/4 1/2 3/4 123 n}$
448	4941735.7 7	4394808.0 6	-	4941734. 15	4394802.4 4	-	Метод спутниковых геодезических измерений (определений)	$Mt = \sqrt{\Delta \Sigma \int \pm 1/4 1/2 3/4 123 n}$
449	4941734.4 7	4394804.9 6	-	4941732. 85	4394799.3 4	-	Метод спутниковых геодезических измерений (определений)	$Mt = \sqrt{\Delta \Sigma \int \pm 1/4 1/2 3/4 123 n}$
450	4941735.7 7	4394801.8 5	-	4941734. 15	4394796.2 3	-	Метод спутниковых геодезических измерений (определений)	$Mt = \sqrt{\Delta \Sigma \int \pm 1/4 1/2 3/4 123 n}$

Сведения о зданиях, сооружениях, объектах незавершенного строительства, необходимые для исправления реестровых ошибок в сведениях об описании их местоположения

1. Сведения о характерных точках контура

здание

вид объекта недвижимости (здание, сооружение, объект незавершенного строительства)

с кадастровым номером 91:04:022001:670 :

Система координат СК-63, зона 4

Зона № 4

Обозначение характерных точек контура	Содержатся в Едином государственном реестре недвижимости			Определены в ходе выполнения комплексных кадастровых работ			Метод определения координат	Формулы, примененные для расчета средней квадратической погрешности определения координат характерных точек (Mt), м, с подставленными в такие формулы значениями и итоговые (вычисленные) значения Mt, м
	Координаты, м		Радиус, м	Координаты, м		Радиус, м		
	X	Y	R	X	Y	R		
1	2	3	4	5	6	7	8	9
451	4941738.8 4	4394800.5 9	-	4941737. 22	4394794.9 7	-	Метод спутниковых геодезических измерений (определений)	$Mt = \sqrt{\Delta \Sigma \int \pm 1/4 1/2 3/4 1^{23} n}$
444	4941741.9 2	4394801.8 5	-	4941740. 30	4394796.2 3	-	Метод спутниковых геодезических измерений (определений)	$Mt = \sqrt{\Delta \Sigma \int \pm 1/4 1/2 3/4 1^{23} n}$

2. Иные сведения об объекте недвижимости с кадастровым номером: 91:04:022001:670 :

1.

3. Пояснения к сведениям об объекте недвижимости с кадастровым номером 91:04:022001:670 :

1.

-

Сведения о зданиях, сооружениях, объектах незавершенного строительства, необходимые для исправления реестровых ошибок в сведениях об описании их местоположения

1. Сведения о характерных точках контура

здание

вид объекта недвижимости (здание, сооружение, объект незавершенного строительства)

с кадастровым номером 91:04:022001:834 :

Система координат СК-63, зона 4

Зона № 4

Обозначение характерных точек контура	Содержатся в Едином государственном реестре недвижимости			Определены в ходе выполнения комплексных кадастровых работ			Метод определения координат	Формулы, примененные для расчета средней квадратической погрешности определения координат характерных точек (Mt), м, с подставленными в такие формулы значениями и итоговые (вычисленные) значения Mt, м
	Координаты, м		Радиус, м	Координаты, м		Радиус, м		
	X	Y	R	X	Y	R		
1	2	3	4	5	6	7	8	9
452	4941402.4 7	4394725.6 7	-	4941397. 79	4394724.2 7	-	Метод спутниковых геодезических измерений (определений)	$Mt = \sqrt{\Delta \Sigma \int \pm 1/4 1/2 3/4 123 n}$
453	4941399.8 8	4394727.7 7	-	4941400. 82	4394722.4 6	-	Метод спутниковых геодезических измерений (определений)	$Mt = \sqrt{\Delta \Sigma \int \pm 1/4 1/2 3/4 123 n}$
454	4941398.0 6	4394724.1 8	-	4941402. 70	4394725.6 1	-	Метод спутниковых геодезических измерений (определений)	$Mt = \sqrt{\Delta \Sigma \int \pm 1/4 1/2 3/4 123 n}$
455	4941400.9 4	4394722.7 6	-	4941399. 67	4394727.4 2	-	Метод спутниковых геодезических измерений (определений)	$Mt = \sqrt{\Delta \Sigma \int \pm 1/4 1/2 3/4 123 n}$
452	4941402.4 7	4394725.6 7	-	4941397. 79	4394724.2 7	-	Метод спутниковых геодезических измерений (определений)	$Mt = \sqrt{\Delta \Sigma \int \pm 1/4 1/2 3/4 123 n}$

2. Иные сведения об объекте недвижимости с кадастровым номером: 91:04:022001:834 :

1.

3. Пояснения к сведениям об объекте недвижимости с кадастровым номером 91:04:022001:834 :

1.

-

Сведения о зданиях, сооружениях, объектах незавершенного строительства, необходимые для исправления реестровых ошибок в сведениях об описании их местоположения

1. Сведения о характерных точках контура

здание

вид объекта недвижимости (здание, сооружение, объект незавершенного строительства)

с кадастровым номером 91:04:022002:388 :

Система координат СК-63, зона 4

Зона № 4

Обозначение характерных точек контура	Содержатся в Едином государственном реестре недвижимости			Определены в ходе выполнения комплексных кадастровых работ			Метод определения координат	Формулы, примененные для расчета средней квадратической погрешности определения координат характерных точек (Mt), м, с подставленными в такие формулы значениями и итоговые (вычисленные) значения Mt, м
	Координаты, м		Радиус, м	Координаты, м		Радиус, м		
	X	Y	R	X	Y	R		
1	2	3	4	5	6	7	8	9
456	4941525.6 2	4396197.2 2	-	4941524. 70	4396194.2 3	-	Метод спутниковых геодезических измерений (определений)	$Mt = \sqrt{\Delta \Sigma \int \pm 1/4 1/2 3/4 123 n}$
457	4941525.5 8	4396202.1 7	-	4941524. 66	4396199.1 8	-	Метод спутниковых геодезических измерений (определений)	$Mt = \sqrt{\Delta \Sigma \int \pm 1/4 1/2 3/4 123 n}$
458	4941518.5 4	4396202.1 2	-	4941517. 62	4396199.1 3	-	Метод спутниковых геодезических измерений (определений)	$Mt = \sqrt{\Delta \Sigma \int \pm 1/4 1/2 3/4 123 n}$
459	4941518.5 5	4396200.3 4	-	4941517. 63	4396197.3 5	-	Метод спутниковых геодезических измерений (определений)	$Mt = \sqrt{\Delta \Sigma \int \pm 1/4 1/2 3/4 123 n}$
460	4941515.9 8	4396200.3 3	-	4941515. 06	4396197.3 4	-	Метод спутниковых геодезических измерений (определений)	$Mt = \sqrt{\Delta \Sigma \int \pm 1/4 1/2 3/4 123 n}$
461	4941516.0 0	4396197.1 6	-	4941515. 08	4396194.1 7	-	Метод спутниковых геодезических измерений (определений)	$Mt = \sqrt{\Delta \Sigma \int \pm 1/4 1/2 3/4 123 n}$
456	4941525.6 2	4396197.2 2	-	4941524. 70	4396194.2 3	-	Метод спутниковых геодезических измерений (определений)	$Mt = \sqrt{\Delta \Sigma \int \pm 1/4 1/2 3/4 123 n}$

**Сведения о зданиях, сооружениях, объектах незавершенного строительства,
необходимые для исправления реестровых ошибок в сведениях об описании их
местоположения**

**2. Иные сведения об объекте недвижимости
с кадастровым номером: 91:04:022002:388 :**

1.

3. Пояснения к сведениям об объекте недвижимости с кадастровым номером 91:04:022002:388 :

1.

-

Сведения о зданиях, сооружениях, объектах незавершенного строительства, необходимые для исправления реестровых ошибок в сведениях об описании их местоположения

1. Сведения о характерных точках контура

здание

вид объекта недвижимости (здание, сооружение, объект незавершенного строительства)

с кадастровым номером 91:04:022002:389 :

Система координат СК-63, зона 4

Зона № 4

Обозначение характерных точек контура	Содержатся в Едином государственном реестре недвижимости			Определены в ходе выполнения комплексных кадастровых работ			Метод определения координат	Формулы, примененные для расчета средней квадратической погрешности определения координат характерных точек (Mt), м, с подставленными в такие формулы значениями и итоговые (вычисленные) значения Mt, м
	Координаты, м		Радиус, м	Координаты, м		Радиус, м		
	X	Y	R	X	Y	R		
1	2	3	4	5	6	7	8	9
462	4941593.86	4395028.67	-	4941593.89	4395028.85	-	Метод спутниковых геодезических измерений (определений)	$Mt = \sqrt{\Delta \Sigma \int \pm 1/4 1/2 3/4 123 n}$
463	4941593.85	4395031.47	-	4941593.89	4395031.65	-	Метод спутниковых геодезических измерений (определений)	$Mt = \sqrt{\Delta \Sigma \int \pm 1/4 1/2 3/4 123 n}$
464	4941591.31	4395031.47	-	4941591.34	4395031.68	-	Метод спутниковых геодезических измерений (определений)	$Mt = \sqrt{\Delta \Sigma \int \pm 1/4 1/2 3/4 123 n}$
465	4941591.40	4395033.28	-	4941591.34	4395033.46	-	Метод спутниковых геодезических измерений (определений)	$Mt = \sqrt{\Delta \Sigma \int \pm 1/4 1/2 3/4 123 n}$
466	4941585.26	4395033.37	-	4941585.29	4395033.46	-	Метод спутниковых геодезических измерений (определений)	$Mt = \sqrt{\Delta \Sigma \int \pm 1/4 1/2 3/4 123 n}$
467	4941585.26	4395028.64	-	4941585.30	4395028.82	-	Метод спутниковых геодезических измерений (определений)	$Mt = \sqrt{\Delta \Sigma \int \pm 1/4 1/2 3/4 123 n}$
462	4941593.86	4395028.67	-	4941593.89	4395028.85	-	Метод спутниковых геодезических измерений (определений)	$Mt = \sqrt{\Delta \Sigma \int \pm 1/4 1/2 3/4 123 n}$

**Сведения о зданиях, сооружениях, объектах незавершенного строительства,
необходимые для исправления реестровых ошибок в сведениях об описании их
местоположения**

**2. Иные сведения об объекте недвижимости
с кадастровым номером: 91:04:022002:389 :**

1.

3. Пояснения к сведениям об объекте недвижимости с кадастровым номером 91:04:022002:389 :

1.	-
----	---

Сведения о зданиях, сооружениях, объектах незавершенного строительства, необходимые для исправления реестровых ошибок в сведениях об описании их местоположения

1. Сведения о характерных точках контура

здание

вид объекта недвижимости (здание, сооружение, объект незавершенного строительства)

с кадастровым номером 91:04:022002:415 :

Система координат СК-63, зона 4

Зона № 4

Обозначение характерных точек контура	Содержатся в Едином государственном реестре недвижимости			Определены в ходе выполнения комплексных кадастровых работ			Метод определения координат	Формулы, примененные для расчета средней квадратической погрешности определения координат характерных точек (Mt), м, с подставленными в такие формулы значениями и итоговые (вычисленные) значения Mt, м
	Координаты, м		Радиус, м	Координаты, м		Радиус, м		
	X	Y	R	X	Y	R		
1	2	3	4	5	6	7	8	9
468	4941218.9 9	4394309.0 4	-	4941218.35	4394310.0 5	-	Метод спутниковых геодезических измерений (определений)	$Mt = \sqrt{\Delta \Sigma \int \pm 1/4 1/2 3/4 123 n}$
469	4941228.8 7	4394304.9 6	-	4941221.79	4394318.1 4	-	Метод спутниковых геодезических измерений (определений)	$Mt = \sqrt{\Delta \Sigma \int \pm 1/4 1/2 3/4 123 n}$
470	4941230.6 2	4394309.1 4	-	4941231.59	4394313.9 5	-	Метод спутниковых геодезических измерений (определений)	$Mt = \sqrt{\Delta \Sigma \int \pm 1/4 1/2 3/4 123 n}$
471	4941232.3 3	4394308.4 2	-	4941231.16	4394312.9 4	-	Метод спутниковых геодезических измерений (определений)	$Mt = \sqrt{\Delta \Sigma \int \pm 1/4 1/2 3/4 123 n}$
472	4941233.5 1	4394311.2 1	-	4941232.87	4394312.2 2	-	Метод спутниковых геодезических измерений (определений)	$Mt = \sqrt{\Delta \Sigma \int \pm 1/4 1/2 3/4 123 n}$
473	4941231.8 0	4394311.9 3	-	4941231.69	4394309.4 3	-	Метод спутниковых геодезических измерений (определений)	$Mt = \sqrt{\Delta \Sigma \int \pm 1/4 1/2 3/4 123 n}$
474	4941232.2 3	4394312.9 4	-	4941229.98	4394310.1 5	-	Метод спутниковых геодезических измерений (определений)	$Mt = \sqrt{\Delta \Sigma \int \pm 1/4 1/2 3/4 123 n}$

Сведения о зданиях, сооружениях, объектах незавершенного строительства, необходимые для исправления реестровых ошибок в сведениях об описании их местоположения

1. Сведения о характерных точках контура

здание

вид объекта недвижимости (здание, сооружение, объект незавершенного строительства)

с кадастровым номером 91:04:022002:415 :

Система координат СК-63, зона 4

Зона № 4

Обозначение характерных точек контура	Содержатся в Едином государственном реестре недвижимости			Определены в ходе выполнения комплексных кадастровых работ			Метод определения координат	Формулы, примененные для расчета средней квадратической погрешности определения координат характерных точек (Mt), м, с подставленными в такие формулы значениями и итоговые (вычисленные) значения Mt, м
	Координаты, м		Радиус, м	Координаты, м		Радиус, м		
	X	Y	R	X	Y	R		
1	2	3	4	5	6	7	8	9
475	4941222.4 3	4394317.1 3	-	4941228. 23	4394305.9 7	-	Метод спутниковых геодезических измерений (определений)	$Mt = \sqrt{\Delta \Sigma \int \pm 1/4 1/2 3/4 123 n}$
468	4941218.9 9	4394309.0 4	-	4941218. 35	4394310.0 5	-	Метод спутниковых геодезических измерений (определений)	$Mt = \sqrt{\Delta \Sigma \int \pm 1/4 1/2 3/4 123 n}$

2. Иные сведения об объекте недвижимости с кадастровым номером: 91:04:022002:415 :

1.

3. Пояснения к сведениям об объекте недвижимости с кадастровым номером 91:04:022002:415 :

1.

-

Сведения о зданиях, сооружениях, объектах незавершенного строительства, необходимые для исправления реестровых ошибок в сведениях об описании их местоположения

1. Сведения о характерных точках контура

здание

вид объекта недвижимости (здание, сооружение, объект незавершенного строительства)

с кадастровым номером 91:04:022002:419 :

Система координат СК-63, зона 4

Зона № 4

Обозначение характерных точек контура	Содержатся в Едином государственном реестре недвижимости			Определены в ходе выполнения комплексных кадастровых работ			Метод определения координат	Формулы, примененные для расчета средней квадратической погрешности определения координат характерных точек (Mt), м, с подставленными в такие формулы значениями и итоговые (вычисленные) значения Mt, м
	Координаты, м		Радиус, м	Координаты, м		Радиус, м		
	X	Y	R	X	Y	R		
1	2	3	4	5	6	7	8	9
476	4941425.9 2	4395039.8 4	-	4941418. 82	4395048.0 7	-	Метод спутниковых геодезических измерений (определений)	$Mt = \sqrt{\Delta \Sigma \int \pm 1/4 1/2 3/4 123 n}$
477	4941425.7 9	4395047.7 8	-	4941426. 20	4395048.0 7	-	Метод спутниковых геодезических измерений (определений)	$Mt = \sqrt{\Delta \Sigma \int \pm 1/4 1/2 3/4 123 n}$
478	4941420.8 4	4395047.6 3	-	4941426. 20	4395040.1 4	-	Метод спутниковых геодезических измерений (определений)	$Mt = \sqrt{\Delta \Sigma \int \pm 1/4 1/2 3/4 123 n}$
479	4941421.0 6	4395039.6 3	-	4941422. 47	4395040.1 4	-	Метод спутниковых геодезических измерений (определений)	$Mt = \sqrt{\Delta \Sigma \int \pm 1/4 1/2 3/4 123 n}$
н8850	-	-	-	4941422. 47	4395039.3 4	-	Метод спутниковых геодезических измерений (определений)	$Mt = \sqrt{\Delta \Sigma \int \pm 1/4 1/2 3/4 123 n}$
н8860	-	-	-	4941418. 82	4395039.3 4	-	Метод спутниковых геодезических измерений (определений)	$Mt = \sqrt{\Delta \Sigma \int \pm 1/4 1/2 3/4 123 n}$
476	4941425.9 2	4395039.8 4	-	4941418. 82	4395048.0 7	-	Метод спутниковых геодезических измерений (определений)	$Mt = \sqrt{\Delta \Sigma \int \pm 1/4 1/2 3/4 123 n}$

**Сведения о зданиях, сооружениях, объектах незавершенного строительства,
необходимые для исправления реестровых ошибок в сведениях об описании их
местоположения**

**2. Иные сведения об объекте недвижимости
с кадастровым номером: 91:04:022002:419 :**

1.

3. Пояснения к сведениям об объекте недвижимости с кадастровым номером 91:04:022002:419 :

1.

-

Сведения о зданиях, сооружениях, объектах незавершенного строительства, необходимые для исправления реестровых ошибок в сведениях об описании их местоположения

1. Сведения о характерных точках контура

здание

вид объекта недвижимости (здание, сооружение, объект незавершенного строительства)

с кадастровым номером 91:04:022002:423 :

Система координат СК-63, зона 4

Зона № 4

Обозначение характерных точек контура	Содержатся в Едином государственном реестре недвижимости			Определены в ходе выполнения комплексных кадастровых работ			Метод определения координат	Формулы, примененные для расчета средней квадратической погрешности определения координат характерных точек (Mt), м, с подставленными в такие формулы значениями и итоговые (вычисленные) значения Mt, м
	Координаты, м		Радиус, м	Координаты, м		Радиус, м		
	X	Y	R	X	Y	R		
1	2	3	4	5	6	7	8	9
480	4941425.6 8	4395627.1 8	-	4941425. 48	4395627.5 9	-	Метод спутниковых геодезических измерений (определений)	$Mt = \sqrt{\Delta \Sigma \int \pm 1/4 1/2 3/4 123 n}$
481	4941420.7 6	4395627.3 8	-	4941420. 56	4395627.7 9	-	Метод спутниковых геодезических измерений (определений)	$Mt = \sqrt{\Delta \Sigma \int \pm 1/4 1/2 3/4 123 n}$
482	4941420.7 3	4395623.3 6	-	4941420. 53	4395623.7 7	-	Метод спутниковых геодезических измерений (определений)	$Mt = \sqrt{\Delta \Sigma \int \pm 1/4 1/2 3/4 123 n}$
483	4941425.6 2	4395623.2 2	-	4941425. 42	4395623.6 3	-	Метод спутниковых геодезических измерений (определений)	$Mt = \sqrt{\Delta \Sigma \int \pm 1/4 1/2 3/4 123 n}$
480	4941425.6 8	4395627.1 8	-	4941425. 48	4395627.5 9	-	Метод спутниковых геодезических измерений (определений)	$Mt = \sqrt{\Delta \Sigma \int \pm 1/4 1/2 3/4 123 n}$

2. Иные сведения об объекте недвижимости с кадастровым номером: 91:04:022002:423 :

1.

3. Пояснения к сведениям об объекте недвижимости с кадастровым номером 91:04:022002:423 :

1.

-

Сведения о зданиях, сооружениях, объектах незавершенного строительства, необходимые для исправления реестровых ошибок в сведениях об описании их местоположения

1. Сведения о характерных точках контура

здание

вид объекта недвижимости (здание, сооружение, объект незавершенного строительства)

с кадастровым номером **91:04:022002:659** :

Система координат СК-63, зона 4

Зона № 4

Обозначение характерных точек контура	Содержатся в Едином государственном реестре недвижимости			Определены в ходе выполнения комплексных кадастровых работ			Метод определения координат	Формулы, примененные для расчета средней квадратической погрешности определения координат характерных точек (Mt), м, с подставленными в такие формулы значениями и итоговые (вычисленные) значения Mt, м
	Координаты, м		Радиус, м	Координаты, м		Радиус, м		
	X	Y	R	X	Y	R		
1	2	3	4	5	6	7	8	9
484	4941818.1 1	4395106.1 2	-	4941810. 02	4395116.6 8	-	Метод спутниковых геодезических измерений (определений)	$Mt = \sqrt{\Delta \Sigma \int \pm 1/4 1/2 3/4 123 n}$
485	4941818.8 6	4395110.6 3	-	4941809. 23	4395112.7 1	-	Метод спутниковых геодезических измерений (определений)	$Mt = \sqrt{\Delta \Sigma \int \pm 1/4 1/2 3/4 123 n}$
486	4941809.9 0	4395112.5 8	-	4941818. 34	4395110.7 0	-	Метод спутниковых геодезических измерений (определений)	$Mt = \sqrt{\Delta \Sigma \int \pm 1/4 1/2 3/4 123 n}$
487	4941809.2 2	4395107.9 3	-	4941819. 17	4395114.8 6	-	Метод спутниковых геодезических измерений (определений)	$Mt = \sqrt{\Delta \Sigma \int \pm 1/4 1/2 3/4 123 n}$
484	4941818.1 1	4395106.1 2	-	4941810. 02	4395116.6 8	-	Метод спутниковых геодезических измерений (определений)	$Mt = \sqrt{\Delta \Sigma \int \pm 1/4 1/2 3/4 123 n}$

2. Иные сведения об объекте недвижимости с кадастровым номером: 91:04:022002:659 :

1.

3. Пояснения к сведениям об объекте недвижимости с кадастровым номером 91:04:022002:659 :

1.

-

Сведения о зданиях, сооружениях, объектах незавершенного строительства, необходимые для исправления реестровых ошибок в сведениях об описании их местоположения

1. Сведения о характерных точках контура

здание

вид объекта недвижимости (здание, сооружение, объект незавершенного строительства)

с кадастровым номером 91:04:022002:714 :

Система координат СК-63, зона 4

Зона № 4

Обозначение характерных точек контура	Содержатся в Едином государственном реестре недвижимости			Определены в ходе выполнения комплексных кадастровых работ			Метод определения координат	Формулы, примененные для расчета средней квадратической погрешности определения координат характерных точек (Mt), м, с подставленными в такие формулы значениями и итоговые (вычисленные) значения Mt, м
	Координаты, м		Радиус, м	Координаты, м		Радиус, м		
	X	Y	R	X	Y	R		
1	2	3	4	5	6	7	8	9
488	4941423.8 7	4395219.6 4	-	4941424. 57	4395220.9 3	-	Метод спутниковых геодезических измерений (определений)	$Mt = \sqrt{\Delta \Sigma \int \pm 1/4 1/2 3/4 123 n}$
489	4941424.0 7	4395222.6 3	-	4941424. 56	4395223.9 3	-	Метод спутниковых геодезических измерений (определений)	$Mt = \sqrt{\Delta \Sigma \int \pm 1/4 1/2 3/4 123 n}$
490	4941419.9 8	4395222.9 1	-	4941420. 46	4395223.9 2	-	Метод спутниковых геодезических измерений (определений)	$Mt = \sqrt{\Delta \Sigma \int \pm 1/4 1/2 3/4 123 n}$
491	4941420.1 1	4395224.9 1	-	4941420. 45	4395225.9 2	-	Метод спутниковых геодезических измерений (определений)	$Mt = \sqrt{\Delta \Sigma \int \pm 1/4 1/2 3/4 123 n}$
492	4941416.9 2	4395225.1 3	-	4941417. 26	4395225.9 2	-	Метод спутниковых геодезических измерений (определений)	$Mt = \sqrt{\Delta \Sigma \int \pm 1/4 1/2 3/4 123 n}$
493	4941416.5 7	4395220.1 4	-	4941417. 26	4395220.9 2	-	Метод спутниковых геодезических измерений (определений)	$Mt = \sqrt{\Delta \Sigma \int \pm 1/4 1/2 3/4 123 n}$
488	4941423.8 7	4395219.6 4	-	4941424. 57	4395220.9 3	-	Метод спутниковых геодезических измерений (определений)	$Mt = \sqrt{\Delta \Sigma \int \pm 1/4 1/2 3/4 123 n}$

**Сведения о зданиях, сооружениях, объектах незавершенного строительства,
необходимые для исправления реестровых ошибок в сведениях об описании их
местоположения**

**2. Иные сведения об объекте недвижимости
с кадастровым номером: 91:04:022002:714 :**

1.

3. Пояснения к сведениям об объекте недвижимости с кадастровым номером 91:04:022002:714 :

1.	-
----	---

Сведения о зданиях, сооружениях, объектах незавершенного строительства, необходимые для исправления реестровых ошибок в сведениях об описании их местоположения

1. Сведения о характерных точках контура

сооружение

вид объекта недвижимости (здание, сооружение, объект незавершенного строительства)

с кадастровым номером 91:04:022001:671 :

Система координат СК-63, зона 4

Зона № 4

Обозначение характерных точек контура	Содержатся в Едином государственном реестре недвижимости			Определены в ходе выполнения комплексных кадастровых работ			Метод определения координат	Формулы, примененные для расчета средней квадратической погрешности определения координат характерных точек (Mt), м, с подставленными в такие формулы значениями и итоговые (вычисленные) значения Mt, м
	Координаты, м		Радиус, м	Координаты, м		Радиус, м		
	X	Y	R	X	Y	R		
1	2	3	4	5	6	7	8	9
494	4941752.00	4394812.99	-	4941750.97	4394809.02	-	Метод спутниковых геодезических измерений (определений)	$Mt = \sqrt{\Delta \Sigma \int \pm 1/4 1/2 3/4 123 n}$
495	4941754.78	4394819.71	-	4941753.75	4394815.74	-	Метод спутниковых геодезических измерений (определений)	$Mt = \sqrt{\Delta \Sigma \int \pm 1/4 1/2 3/4 123 n}$
496	4941752.02	4394826.40	-	4941750.99	4394822.43	-	Метод спутниковых геодезических измерений (определений)	$Mt = \sqrt{\Delta \Sigma \int \pm 1/4 1/2 3/4 123 n}$
497	4941745.30	4394829.19	-	4941744.27	4394825.22	-	Метод спутниковых геодезических измерений (определений)	$Mt = \sqrt{\Delta \Sigma \int \pm 1/4 1/2 3/4 123 n}$
498	4941738.66	4394826.48	-	4941737.63	4394822.51	-	Метод спутниковых геодезических измерений (определений)	$Mt = \sqrt{\Delta \Sigma \int \pm 1/4 1/2 3/4 123 n}$
499	4941735.82	4394819.71	-	4941734.79	4394815.74	-	Метод спутниковых геодезических измерений (определений)	$Mt = \sqrt{\Delta \Sigma \int \pm 1/4 1/2 3/4 123 n}$
500	4941738.54	4394813.07	-	4941737.51	4394809.10	-	Метод спутниковых геодезических измерений (определений)	$Mt = \sqrt{\Delta \Sigma \int \pm 1/4 1/2 3/4 123 n}$

Сведения о зданиях, сооружениях, объектах незавершенного строительства, необходимые для исправления реестровых ошибок в сведениях об описании их местоположения

1. Сведения о характерных точках контура

сооружение

вид объекта недвижимости (здание, сооружение, объект незавершенного строительства)

с кадастровым номером 91:04:022001:671 :

Система координат СК-63, зона 4

Зона № 4

Обозначение характерных точек контура	Содержатся в Едином государственном реестре недвижимости			Определены в ходе выполнения комплексных кадастровых работ			Метод определения координат	Формулы, примененные для расчета средней квадратической погрешности определения координат характерных точек (Mt), м, с подставленными в такие формулы значениями и итоговые (вычисленные) значения Mt, м
	Координаты, м		Радиус, м	Координаты, м		Радиус, м		
	X	Y	R	X	Y	R		
1	2	3	4	5	6	7	8	9
501	4941745.3 0	4394810.2 3	-	4941744. 27	4394806.2 6	-	Метод спутниковых геодезических измерений (определений)	$Mt = \sqrt{\Delta \Sigma \int \pm 1/4 1/2 3/4 123 n}$
494	4941752.0 0	4394812.9 9	-	4941750. 97	4394809.0 2	-	Метод спутниковых геодезических измерений (определений)	$Mt = \sqrt{\Delta \Sigma \int \pm 1/4 1/2 3/4 123 n}$

2. Иные сведения об объекте недвижимости с кадастровым номером: 91:04:022001:671 :

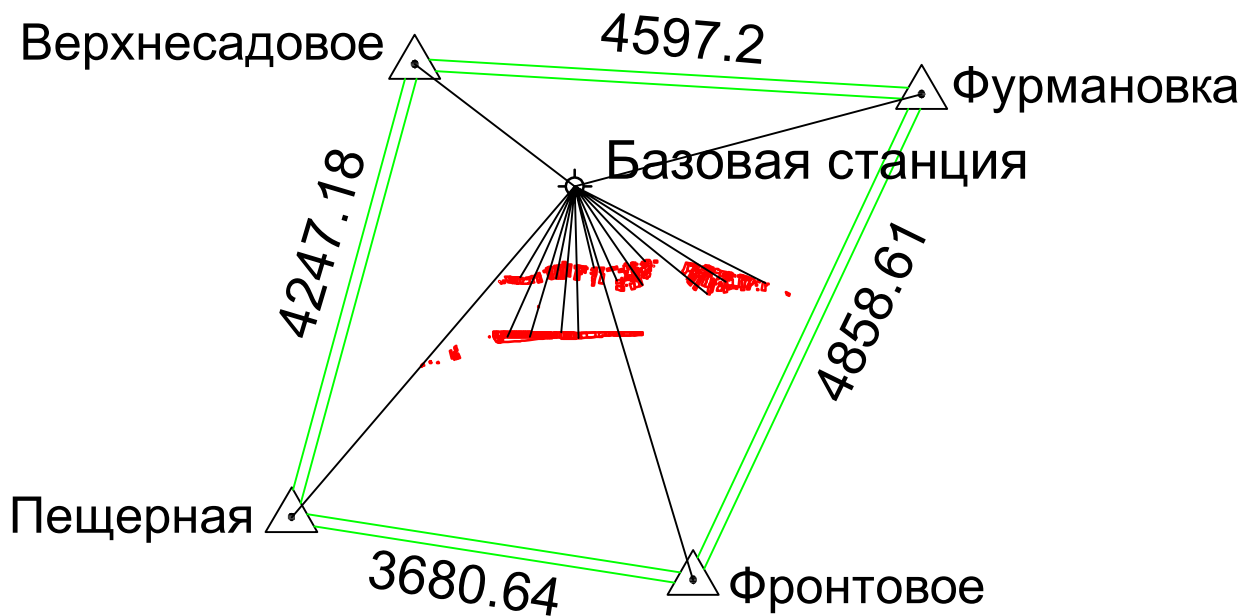
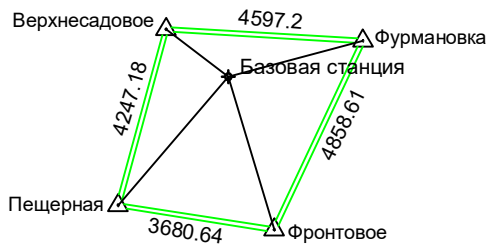
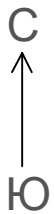
1.

3. Пояснения к сведениям об объекте недвижимости с кадастровым номером 91:04:022001:671 :

1.

-

Схема геодезических построений



Условные обозначения:





-  - направления геодезических построений при определении координат характерных точек
-  - пункт государственной геодезической сети
- 3680.64 - расстояние от пункта ГГС или ОМС
-  - вновь образованная часть границы, сведения о которой достаточны для определения ее местоположения
-  - базовая станция

Схема границ земельных участков



Система координат СК-63, зона 4

Масштаб 1:8000

Условные обозначения

- Часть границы, местоположение которой определено при выполнении кадастровых работ
- Часть границы, сведения ЕГРН о которой позволяют однозначно определить ее положение на местности
- Часть контура, образованного проекцией вновь образованного наземного конструктивного элемента здания, сооружения, объекта незавершенного строительства
- Часть контура, образованного проекцией существующего в ЕГРН наземного конструктивного элемента здания, сооружения, объекта незавершенного строительства
- Граница кадастрового квартала
- 91:04:022002 - Номер кадастрового квартала

Схема границ земельных участков

Выносной лист 1



Масштаб 1:2000

Условные обозначения

- - Часть границы, местоположение которой определено при выполнении кадастровых работ
- - Часть границы, сведения ЕГРН о которой позволяют однозначно определить ее положение на местности
- - Часть контура, образованного проекцией вновь образованного наземного конструктивного элемента здания, сооружения, объекта незавершенного строительства
- - Часть контура, образованного проекцией существующего в ЕГРН наземного конструктивного элемента здания, сооружения, объекта незавершенного строительства
- - Граница кадастрового квартала
- 91:04:022002 - Номер кадастрового квартала
- :166 - Уточняемый земельный участок
- :184 - Уточняемое здание

Схема границ земельных участков

Выносной лист 2



Масштаб 1:2000

Условные обозначения

- - Часть границы, местоположение которой определено при выполнении кадастровых работ
- - Часть границы, сведения ЕГРН о которой позволяют однозначно определить ее положение на местности
- - Часть контура, образованного проекцией вновь образованного наземного конструктивного элемента здания, сооружения, объекта незавершенного строительства
- - Часть контура, образованного проекцией существующего в ЕГРН наземного конструктивного элемента здания, сооружения, объекта незавершенного строительства
- - Граница кадастрового квартала
- 91:04:022002 - Номер кадастрового квартала
- :210 - Уточняемый земельный участок
- :106 - Уточняемое здание

Схема границ земельных участков

Выносной лист 3



Масштаб 1:2000

Условные обозначения

- - Часть границы, местоположение которой определено при выполнении кадастровых работ
- - Часть границы, сведения ЕГРН о которой позволяют однозначно определить ее положение на местности
- - Часть контура, образованного проекцией вновь образованного наземного конструктивного элемента здания, сооружения, объекта незавершенного строительства
- - Часть контура, образованного проекцией существующего в ЕГРН наземного конструктивного элемента здания, сооружения, объекта незавершенного строительства
- - Граница кадастрового квартала
- 91:04:022002 - Номер кадастрового квартала
- :14 - Уточняемый земельный участок
- :1250 - Уточняемое здание

Схема границ земельных участков

Выносной лист 4



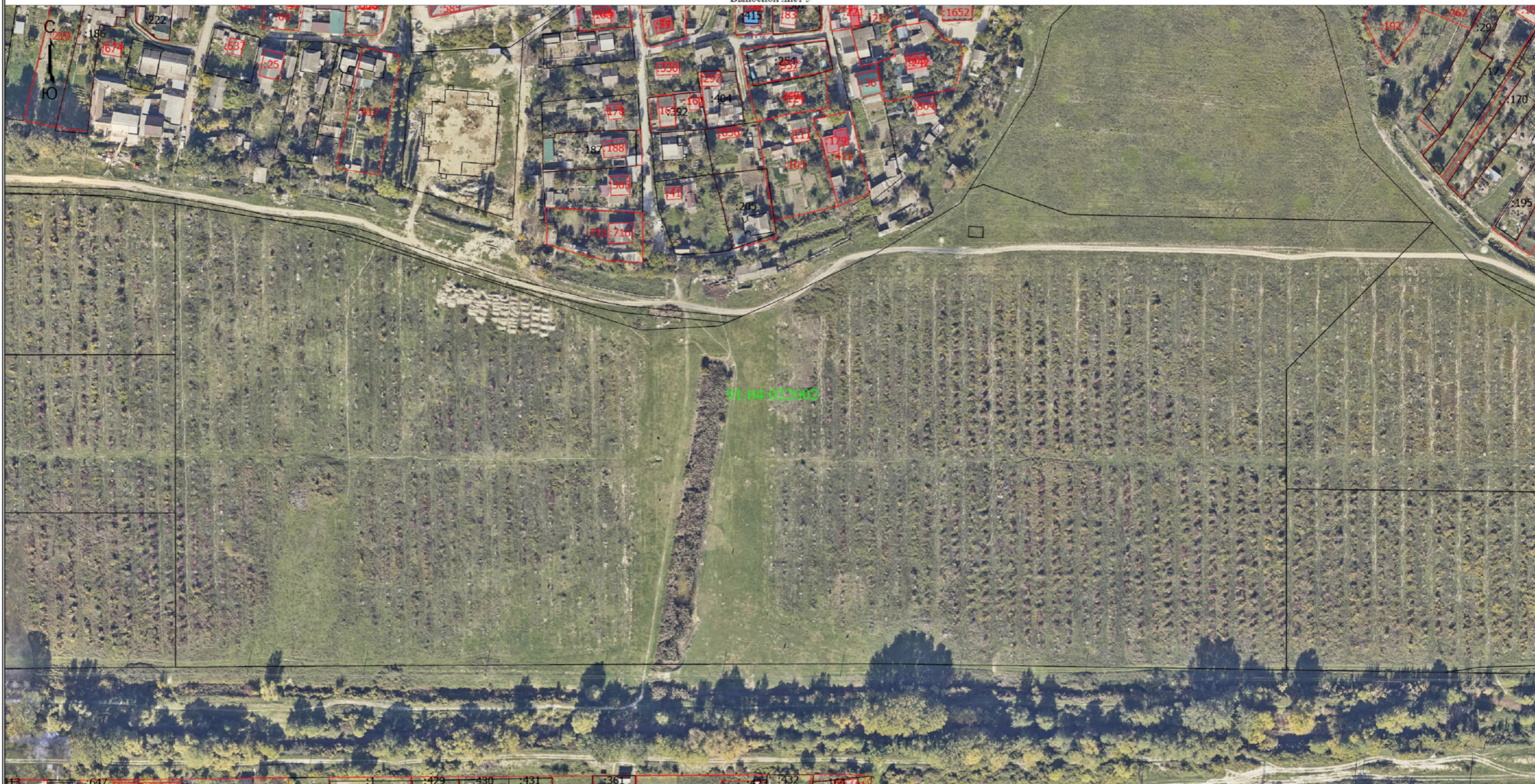
Масштаб 1:2000

Условные обозначения

- - Часть границы, местоположение которой определено при выполнении кадастровых работ
- - Часть границы, сведения ЕГРН о которой позволяют однозначно определить ее положение на местности
- - Часть контура, образованного проекцией вновь образованного наземного конструктивного элемента здания, сооружения, объекта незавершенного строительства
- - Часть контура, образованного проекцией существующего в ЕГРН наземного конструктивного элемента здания, сооружения, объекта незавершенного строительства
- - Граница кадастрового квартала
- 91:04:022002 - Номер кадастрового квартала
- :480 - Уточняемый земельный участок
- :1272 - Уточняемое здание

Схема границ земельных участков

Выносной лист 5



Масштаб 1:2000

Условные обозначения

- - Часть границы, местоположение которой определено при выполнении кадастровых работ
- - Часть границы, сведения ЕГРН о которой позволяют однозначно определить ее положение на местности
- - Часть контура, образованного проекцией вновь образованного наземного конструктивного элемента здания, сооружения, объекта незавершенного строительства
- - Часть контура, образованного проекцией существующего в ЕГРН наземного конструктивного элемента здания, сооружения, объекта незавершенного строительства
- - Граница кадастрового квартала
- 91:04:022002 - Номер кадастрового квартала
- :210 - Уточняемый земельный участок
- :1652 - Уточняемое здание

Схема границ земельных участков

Выносной лист 6



Масштаб 1:2000

Условные обозначения

- - Часть границы, местоположение которой определено при выполнении кадастровых работ
- - Часть границы, сведения ЕГРН о которой позволяют однозначно определить ее положение на местности
- - Часть контура, образованного проекцией вновь образованного наземного конструктивного элемента здания, сооружения, объекта незавершенного строительства
- - Часть контура, образованного проекцией существующего в ЕГРН наземного конструктивного элемента здания, сооружения, объекта незавершенного строительства
- - Граница кадастрового квартала
- 91:04:022002 - Номер кадастрового квартала
- :13 - Уточняемый земельный участок
- :1253 - Уточняемое здание

Схема границ земельных участков

Выносной лист 7



Масштаб 1:2000

Условные обозначения






-  - Часть границы, местоположение которой определено при выполнении кадастровых работ
-  - Часть границы, сведения ЕГРН о которой позволяют однозначно определить ее положение на местности
-  - Часть контура, образованного проекцией вновь образованного наземного конструктивного элемента здания, сооружения, объекта незавершенного строительства
-  - Часть контура, образованного проекцией существующего в ЕГРН наземного конструктивного элемента здания, сооружения, объекта незавершенного строительства
-  - Граница кадастрового квартала
- 91:04:022002** - Номер кадастрового квартала
- :721** - Уточняемое здание

Схема границ земельных участков

Выносной лист 8



Масштаб 1:2000

Условные обозначения

- - Часть границы, местоположение которой определено при выполнении кадастровых работ
- - Часть границы, сведения ЕГРН о которой позволяют однозначно определить ее положение на местности
- - Часть контура, образованного проекцией вновь образованного наземного конструктивного элемента здания, сооружения, объекта незавершенного строительства
- - Часть контура, образованного проекцией существующего в ЕГРН наземного конструктивного элемента здания, сооружения, объекта незавершенного строительства
- - Граница кадастрового квартала
- 91:04:022002 - Номер кадастрового квартала
- :79 - Уточняемый земельный участок
- :545 - Уточняемое здание

Схема границ земельных участков



Масштаб 1:2000

Условные обозначения

- - Часть границы, местоположение которой определено при выполнении кадастровых работ
- - Часть границы, сведения ЕГРН о которой позволяют однозначно определить ее положение на местности
- - Часть контура, образованного проекцией вновь образованного наземного конструктивного элемента здания, сооружения, объекта незавершенного строительства
- - Часть контура, образованного проекцией существующего в ЕГРН наземного конструктивного элемента здания, сооружения, объекта незавершенного строительства
- - Граница кадастрового квартала
- 91:04:022002 - Номер кадастрового квартала
- :93 (2) - Образующий контур земельного участка