

КАРТА-ПЛАН ТЕРРИТОРИИ

Пояснительная записка

1. Сведения о территории выполнения комплексных кадастровых работ: 91:03:002003

(наименование субъекта Российской Федерации, муниципального образования, населенного пункта, уникальные учетные номера кадастровых кварталов, иные сведения, позволяющие определить местоположение территории, на которой выполняются комплексные кадастровые работы, например, наименование садоводческого или огороднического некоммерческого товарищества, гаражного кооператива, элемента планировочной структуры)

2. Основания выполнения комплексных кадастровых работ:

Наименование, дата и номер документа, на основании которого выполняются комплексные кадастровые работы: "13" июня 2023 г. , 8-ГК23, Государственный контракт

3. Дата подготовки карты-плана территории: "31" июля 2023 г.

4. Сведения о заказчике(ах) комплексных кадастровых работ:

В отношении юридического лица, органа местного самоуправления муниципального района, муниципального округа или городского округа либо уполномоченного исполнительного органа государственной власти субъекта Российской Федерации:

полное или сокращенное (в случае, если имеется) наименование: Департамент по имущественным и земельным отношениям города Севастополя

основной государственный регистрационный номер: 1149204004025

идентификационный номер налогоплательщика: 9204002115

В отношении физического лица или представителя физических или юридических лиц:

фамилия, имя, отчество (последнее - при наличии): -

страховой номер индивидуального лицевого счета в системе обязательного пенсионного страхования Российской Федерации (СНИЛС): -

Наименование и реквизиты документа, подтверждающие полномочия представителя заказчика(ов) комплексных кадастровых работ: -

Адрес электронной почты (для направления уведомления о результатах внесения сведений в Единый государственный реестр недвижимости): -

5. Сведения об исполнителе комплексных кадастровых работ:

Полное или сокращенное (в случае, если имеется) наименование и адрес юридического лица, с которым заключен государственный или муниципальный контракт либо договор подряда на выполнение комплексных кадастровых работ: Южный филиал ППК Роскадастр, 350063, г. Краснодар, ул. Октябрьская, д. 31

Фамилия, имя, отчество кадастрового инженера (последнее - при наличии): Костюшок Ярослав Валерьевич и основной государственный регистрационный номер кадастрового инженера индивидуального предпринимателя (ОГРНИП): -

Страховой номер индивидуального лицевого счета в системе обязательного пенсионного страхования Российской Федерации (СНИЛС) кадастрового инженера: 141-653-192-43

Уникальный реестровый номер кадастрового инженера в реестре саморегулируемой организации кадастровых инженеров и дата внесения сведений о физическом лице в такой реестр: 006, 2016-08-24

Полное или (в случае, если имеется) сокращенное наименование саморегулируемой организации кадастровых инженеров, членом которой является кадастровый инженер: Саморегулируемая организация Ассоциация "Некоммерческое партнерство "Кадастровые инженеры юга"

Контактный телефон: +79086785477

Почтовый адрес и адрес электронной почты, по которым осуществляется связь с кадастровым инженером: -
ykostyushok@mail.ru

6. Перечень документов, использованных при подготовке карты-плана территории

№ п/п	Реквизиты документа				
	Вид	Дата	Номер	Наименование	Иные сведения
1	2	3	4	5	6
1	Кадастровый план территории	26.07.2023	КУВИ-001/2023-170530873	Кадастровый план территории кадастрового квартала 91:03:002003	-
2	Кадастровая выписка о земельном участке	15.08.2023	КУВИ-001/2023-186447615	Выписка из Единого государственного реестра недвижимости об объекте недвижимости с кадастровым номером 91:03:002004:169	-
3	Кадастровая выписка о земельном участке	15.08.2023	КУВИ-001/2023-186447615	Выписка из Единого государственного реестра недвижимости об объекте недвижимости с кадастровым номером 91:03:002004:169	-

7. Пояснения к карте-плану территории

1. Комплексные кадастровые работы проводились на основании государственного контракта от 13.06.2023 г. № 8-ГК23. Комплексные кадастровые работы на территории г. Севастополя выполнялись в отношении кадастрового квартала с номером 91:03:002003, так как проводимые кадастровые работы по уточнению и исправлению границ земельных участков проводились непосредственно в границах вышеуказанного кадастрового квартала. В акте согласования местоположения границ земельных участков при выполнении комплексных кадастровых работ указан кадастровый квартал с номером 91:03:002003. Согласно письму Директору Департамента по имущественным и земельным отношениям города Севастополя А. В. Ксенофонтову от 19.06.2023 г. №1404 (приложение 1) с целью соблюдения требований действующего законодательства и корректного формирования границ объектов недвижимости запрошены сведения: - Схемы расположения земельных участков на кадастровом плане территории, утвержденные Департаментом в установленном порядке; - Сведения о правообладателях объектов недвижимости (земельных участков, ОКС), сведения о которых с 01.03.2023 г. отсутствуют в ЕГРН. Согласно письму и. о. Директору Департамента архитектуры и градостроительства города Севастополя Ю. В. Шемонаевой от 19.06.2023 г. №1405 (приложение 2) с целью соблюдения требований действующего законодательства и корректного формирования границ объектов недвижимости запрошены сведения: - Генеральный план г. Севастополя; - Правила землепользования и застройки г. Севастополя; - Проекты межевания и проекты планировки территории; - Актуальные картографические материалы или материалы дистанционного зондирования Земли в формате dxf*, dwg*, mid/mif*. Согласно письму начальнику Управления государственной регистрации права и кадастра Севастополя А. Н. Фадееву от 19.06.2023 г. №1406 (приложение 3) с целью соблюдения требований действующего законодательства и корректного формирования границ объектов недвижимости запрошены сведения: - Документы, подтверждающие существование границ земельных участков 15 и более лет (выписки из землеустроительных дел; приложение к свидетельству на право собственности на землю; государственный акт на право собственности на землю), и иные землеотводные документы; - Проекты (планы, схемы) организации и (или) застройки территории СНТ, НСТ, ДНТ (Горняк, Горняк-2, Радуга, Тепловик, Пилот, Технолог, Поиск, Ритм, Старт, Вега, Рубин, Интернационалист (с. Верхнесадовое), Байдарская долина, Инкерман-1, Куликово поле). Согласно письма Департамента архитектуры и градостроительства города Севастополя от 26.06.2023 г. № 3389/01-02-04-16/02/23 (приложение 4) запрашиваемая информация предоставляется в рамках оказания государственной услуги «Предоставление сведений, документов, материалов, содержащихся в государственной информационной системе обеспечения градостроительной деятельности в городе Севастополе» (далее - государственной услуги «Предоставление сведений ГИСОГД»), в соответствии с Административным регламентом, утвержденным приказом Департамента от 01.06.2020 № 79, из раздела 5 «Градостроительное зонирование»: - выкопировка и выписка из Правил землепользования и застройки территории города Севастополя; - раздела 7 «Планировка территории»: документация по планировке и межеванию территории. Красные линии улично-дорожной сети и территории общественного пользования, в соответствии с документацией по планировке территории ПП и ПМТ от 23.04.2018 № 248-ПП; - раздел 2 «Документы территориального планирования»: выкопировки из Генерального плана города Севастополя, утвержденного решением сессии Севастопольского городского Совета от 13.12.2005 г. № 4114, где указано функциональное назначение территории; - раздел 8 «Инженерные изыскания» (материалы и результаты инженерных изысканий): архивные фрагменты планшетов и актуальные данные фонда инженерных изысканий города Севастополя; - раздел 11 «План наземных и подземных коммуникаций» (сведения, материалы, содержащие информацию о месторасположении существующих и проектируемых сетей инженерно-технического обеспечения, электрических сетей, сетей связи, в том числе на основании данных). Согласно письма Публично-правовой компании «РОСКАДАСТР» от 16.06.2023 г. № 170-18955/2023-В

7. Пояснения к карте-плану территории

(приложение 5) в соответствии с договором о предоставлении пространственных данных и материалов, не являющихся объектами авторского права, содержащихся в федеральном фонде пространственных данных (далее – ФФПД), заключенным согласно заявлению о предоставлении пространственных данных и материалов, содержащихся в государственном фонде пространственных данных (регистрационный № 170-18955/2023 от 14.06.2023), предоставлены цифровые ортофотопланы масштаба 1:2000 и 1:500. Дата создания картографического материала – 2022 г. Указанные материалы размещены на сетевом ресурсе ППК «Роскадастр». Согласно письма Публично-правовой компании «РОСКАДАСТР» от 06.06.2023 г. № 170-17725/2023-В (приложение 6) в соответствии с договором о предоставлении пространственных данных и материалов, не являющихся объектами авторского права, содержащихся в федеральном фонде пространственных данных (далее – ФФПД; Договор), заключенным согласно заявлению о предоставлении пространственных данных и материалов, содержащихся в государственном фонде пространственных данных (регистрационный № 170-17725/2023 от 05.06.2023), направлена выписка о пунктах государственной геодезической сети, государственной нивелирной сети и государственной гравиметрической сети от 06.06.2023 № 170-17725/2023-В в электронном виде, система координат – СК-63, зона 4. Согласно письму Директору Департамента по имущественным и земельным отношениям города Севастополя А. В. Ксенофонтову от 16.06.2023 г. № 1387 (приложение 7) в рамках исполнения обязательств по Государственному контракту от 13.06.2023г. № 8-ГК23 на оказание услуг по комплексным кадастровым работам направлена информация о кадастровых инженерах для формирования извещения о начале выполнения комплексных кадастровых работ. Согласно заявления на Предоставление сведений информационной системы обеспечения градостроительной деятельности № 401883 (приложение 8) с целью соблюдения требований действующего законодательства и корректного формирования границ объектов недвижимости запрошены сведения: 1. Выкопировка и выписка из Правил землепользования и застройки территории города Севастополя; 2 Красные линии улично-дорожной сети и территории общественного пользования соответствии с документацией по планировке территории ПП и ПМТ от 23.04.201 №24-ПП; 3. Выкопировки из Генерального плана города Севастополя, утвержденного решением сессии Севастопольского городского Совета от 13.12.2005 г. № 4114, где указано функциональное назначение территории; 4. Материалы и результаты инженерных изысканий: архивные фрагменты планшетов и актуальные данные фонда инженерных изысканий города Севастополя; - Сведения, материалы, содержащие информацию о месторасположении существующих и проектируемых сетей инженерно-технического обеспечения, электрических сетей, сетей связи. Согласно письму Руководителю Управления Федеральной службы государственной регистрации, кадастра и картографии по Республике Крым и Севастополю О. Г. Калинкиной о включении в состав Рабочей группы от 20.06.2023 г. № Ф91/14 (приложение 9) в рамках Государственного контракта от 13.06.2023 г. № 8-ГК23, заключенного между Департаментом по имущественным и земельным отношениям г. Севастополя и Южным филиалом ППК «Роскадастр» был направлен запрос о включении в состав Межведомственной рабочей группы по координации выполнения комплексных кадастровых работ на территории города Севастополя. В результате выполнения комплексных кадастровых работ было выявлено, что земельные участки в количестве 213 шт. с кадастровыми номерами: 91:02:002003:11, 91:03:002002:1953, 91:03:002003:1002, 91:03:002003:1009, 91:03:002003:101, 91:03:002003:1011, 91:03:002003:1012, 91:03:002003:1013, 91:03:002003:1014, 91:03:002003:1015, 91:03:002003:1018, 91:03:002003:1019, 91:03:002003:1020, 91:03:002003:1021, 91:03:002003:1022, 91:03:002003:1023, 91:03:002003:1025, 91:03:002003:1030, 91:03:002003:1034, 91:03:002003:1035, 91:03:002003:1037, 91:03:002003:1038, 91:03:002003:1040, 91:03:002003:1049, 91:03:002003:1051, 91:03:002003:1054, 91:03:002003:1055, 91:03:002003:1058, 91:03:002003:1060, 91:03:002003:1061, 91:03:002003:1068, 91:03:002003:1069, 91:03:002003:1077, 91:03:002003:1084, 91:03:002003:1088, 91:03:002003:1091, 91:03:002003:1098, 91:03:002003:1164, 91:03:002003:1185, 91:03:002003:1190, 91:03:002003:1439, 91:03:002003:1440, 91:03:002003:1441, 91:03:002003:1442, 91:03:002003:1443, 91:03:002003:1447, 91:03:002003:1451, 91:03:002003:1452, 91:03:002003:1455, 91:03:002003:1456, 91:03:002003:1457, 91:03:002003:1458, 91:03:002003:1459, 91:03:002003:1464, 91:03:002003:1465, 91:03:002003:1475, 91:03:002003:1478, 91:03:002003:1479, 91:03:002003:1481, 91:03:002003:1487, 91:03:002003:1492, 91:03:002003:1495, 91:03:002003:1496, 91:03:002003:1497, 91:03:002003:1498, 91:03:002003:1500, 91:03:002003:1505, 91:03:002003:1507, 91:03:002003:1510, 91:03:002003:1519, 91:03:002003:1520, 91:03:002003:153, 91:03:002003:1530, 91:03:002003:1532, 91:03:002003:1533, 91:03:002003:1540, 91:03:002003:1553, 91:03:002003:1559, 91:03:002003:1565, 91:03:002003:1567, 91:03:002003:1568, 91:03:002003:1574, 91:03:002003:1585, 91:03:002003:1590, 91:03:002003:1604, 91:03:002003:1606, 91:03:002003:1610, 91:03:002003:1616, 91:03:002003:1617, 91:03:002003:1622, 91:03:002003:1640, 91:03:002003:1648, 91:03:002003:1650, 91:03:002003:1660, 91:03:002003:1666, 91:03:002003:1668, 91:03:002003:1669, 91:03:002003:1670, 91:03:002003:1679, 91:03:002003:169, 91:03:002003:1703, 91:03:002003:1713, 91:03:002003:1719, 91:03:002003:1726, 91:03:002003:1736, 91:03:002003:1737, 91:03:002003:1738, 91:03:002003:1743, 91:03:002003:1756, 91:03:002003:1760, 91:03:002003:1765, 91:03:002003:1787, 91:03:002003:1801, 91:03:002003:1802, 91:03:002003:182, 91:03:002003:1820, 91:03:002003:1821, 91:03:002003:1829, 91:03:002003:187, 91:03:002003:192, 91:03:002003:194, 91:03:002003:195, 91:03:002003:200, 91:03:002003:2041, 91:03:002003:2055,

7. Пояснения к карте-плану территории

91:03:002003:2056, 91:03:002003:2065, 91:03:002003:2066, 91:03:002003:207, 91:03:002003:2080, 91:03:002003:2086, 91:03:002003:2091, 91:03:002003:21, 91:03:002003:2102, 91:03:002003:2106, 91:03:002003:217, 91:03:002003:263, 91:03:002003:279, 91:03:002003:285, 91:03:002003:31, 91:03:002003:3454, 91:03:002003:3463, 91:03:002003:3488, 91:03:002003:3497, 91:03:002003:372, 91:03:002003:377, 91:03:002003:381, 91:03:002003:392, 91:03:002003:426, 91:03:002003:45, 91:03:002003:509, 91:03:002003:511, 91:03:002003:512, 91:03:002003:541, 91:03:002003:543, 91:03:002003:580, 91:03:002003:599, 91:03:002003:626, 91:03:002003:644, 91:03:002003:672, 91:03:002003:686, 91:03:002003:70, 91:03:002003:711, 91:03:002003:767, 91:03:002003:769, 91:03:002003:773, 91:03:002003:775, 91:03:002003:784, 91:03:002003:791, 91:03:002003:796, 91:03:002003:807, 91:03:002003:81, 91:03:002003:812, 91:03:002003:815, 91:03:002003:816, 91:03:002003:817, 91:03:002003:818, 91:03:002003:819, 91:03:002003:82, 91:03:002003:820, 91:03:002003:821, 91:03:002003:822, 91:03:002003:823, 91:03:002003:824, 91:03:002003:825, 91:03:002003:826, 91:03:002003:827, 91:03:002003:828, 91:03:002003:83, 91:03:002003:830, 91:03:002003:84, 91:03:002003:846, 91:03:002003:849, 91:03:002003:858, 91:03:002003:861, 91:03:002003:868, 91:03:002003:87, 91:03:002003:891, 91:03:002003:898, 91:03:002003:908, 91:03:002003:909, 91:03:002003:92, 91:03:002003:939, 91:03:002003:940, 91:03:002003:944, 91:03:002003:95, 91:03:002003:954, 91:03:002003:980, 91:03:002003:985, 91:03:002003:990, 91:03:002003:999, 91:03:002004:334, 91:04:002009:45 внесены в ЕГРН, с описанием соответствующим требованиям ст. 43 218-ФЗ. В результате выполнения комплексных кадастровых работ было выявлено, что объекты капитального строительства (здания) в количестве шт. с кадастровыми номерами: внесены в ЕГРН, с описанием соответствующим требованиям ст. 43 218-ФЗ. В результате выполнения Комплексных кадастровых работ уточнено местоположение земельных участков в количестве 38 шт. с кадастровыми номерами : 91:03:002003:1001, 91:03:002003:1004, 91:03:002003:1005, 91:03:002003:1029, 91:03:002003:1041, 91:03:002003:1047, 91:03:002003:1062, 91:03:002003:1180, 91:03:002003:1205, 91:03:002003:1210, 91:03:002003:1214, 91:03:002003:1216, 91:03:002003:125, 91:03:002003:1446, 91:03:002003:1460, 91:03:002003:1467, 91:03:002003:157, 91:03:002003:1570, 91:03:002003:1603, 91:03:002003:1702, 91:03:002003:1764, 91:03:002003:2084, 91:03:002003:220, 91:03:002003:3483, 91:03:002003:375, 91:03:002003:383, 91:03:002003:508, 91:03:002003:546, 91:03:002003:703, 91:03:002003:717, 91:03:002003:761, 91:03:002003:805, 91:03:002003:835, 91:03:002003:844, 91:03:002003:857, 91:03:002003:914, 91:03:002003:930, 91:03:002004:169. Координаты характерных поворотных точек границ земельных участков определены на местности с пунктов Государственной геодезической сети сгущения Малахов курган, Воронцово и Безымянное (точность определения координат характерных точек границ участка – 0,1 м). Измерение длин и углов выполнены аппаратурой геодезической спутниковой Topcon GR-5, дальномером лазерным Leica DISTO A3, Leica DISTO A5, Leica DISTO A6, Leica DISTO A8 и аппаратурой геодезической спутниковой Hiper V, GRX2. В результате выполнения Комплексных кадастровых работ исправлено местоположение земельных участков в количестве 201 шт. с кадастровыми номерами: 91:03:001018:6, 91:03:001019:118, 91:03:002003:1, 91:03:002003:1000, 91:03:002003:1003, 91:03:002003:1006, 91:03:002003:1007, 91:03:002003:1008, 91:03:002003:1010, 91:03:002003:1016, 91:03:002003:1024, 91:03:002003:1027, 91:03:002003:1031, 91:03:002003:1032, 91:03:002003:1036, 91:03:002003:1039, 91:03:002003:1043, 91:03:002003:1045, 91:03:002003:1046, 91:03:002003:1053, 91:03:002003:1057, 91:03:002003:1059, 91:03:002003:1074, 91:03:002003:1075, 91:03:002003:1079, 91:03:002003:1083, 91:03:002003:1087, 91:03:002003:1089, 91:03:002003:109, 91:03:002003:1090, 91:03:002003:1092, 91:03:002003:119, 91:03:002003:1193, 91:03:002003:1215, 91:03:002003:122, 91:03:002003:135, 91:03:002003:139, 91:03:002003:142, 91:03:002003:1466, 91:03:002003:1468, 91:03:002003:147, 91:03:002003:1470, 91:03:002003:1473, 91:03:002003:1476, 91:03:002003:148, 91:03:002003:1484, 91:03:002003:1485, 91:03:002003:1486, 91:03:002003:1493, 91:03:002003:1494, 91:03:002003:15, 91:03:002003:1506, 91:03:002003:1516, 91:03:002003:1517, 91:03:002003:1518, 91:03:002003:1521, 91:03:002003:1522, 91:03:002003:1523, 91:03:002003:1525, 91:03:002003:1541, 91:03:002003:1542, 91:03:002003:1558, 91:03:002003:1562, 91:03:002003:1563, 91:03:002003:1564, 91:03:002003:1572, 91:03:002003:1573, 91:03:002003:1575, 91:03:002003:1577, 91:03:002003:1582, 91:03:002003:1588, 91:03:002003:1607, 91:03:002003:1620, 91:03:002003:1621, 91:03:002003:1625, 91:03:002003:1627, 91:03:002003:1632, 91:03:002003:1647, 91:03:002003:1654, 91:03:002003:1659, 91:03:002003:1661, 91:03:002003:1667, 91:03:002003:1674, 91:03:002003:1676, 91:03:002003:1684, 91:03:002003:1685, 91:03:002003:1688, 91:03:002003:1691, 91:03:002003:1692, 91:03:002003:1697, 91:03:002003:1718, 91:03:002003:1722, 91:03:002003:1729, 91:03:002003:1742, 91:03:002003:1746, 91:03:002003:1758, 91:03:002003:1761, 91:03:002003:1763, 91:03:002003:1772, 91:03:002003:1777, 91:03:002003:1789, 91:03:002003:1795, 91:03:002003:1796, 91:03:002003:1799, 91:03:002003:1805, 91:03:002003:181, 91:03:002003:189, 91:03:002003:203, 91:03:002003:2058, 91:03:002003:2060, 91:03:002003:2067, 91:03:002003:2074, 91:03:002003:210, 91:03:002003:2101, 91:03:002003:211, 91:03:002003:216, 91:03:002003:218, 91:03:002003:219, 91:03:002003:252, 91:03:002003:253, 91:03:002003:255, 91:03:002003:26, 91:03:002003:262, 91:03:002003:273, 91:03:002003:287, 91:03:002003:290, 91:03:002003:293, 91:03:002003:33, 91:03:002003:3455, 91:03:002003:3458, 91:03:002003:3466, 91:03:002003:3472, 91:03:002003:3475, 91:03:002003:3476, 91:03:002003:3479, 91:03:002003:3480, 91:03:002003:3485, 91:03:002003:3486, 91:03:002003:3491, 91:03:002003:3496, 91:03:002003:3498, 91:03:002003:3500,

7. Пояснения к карте-плану территории

91:03:002003:384, 91:03:002003:398, 91:03:002003:399, 91:03:002003:40, 91:03:002003:408, 91:03:002003:409, 91:03:002003:419, 91:03:002003:421, 91:03:002003:425, 91:03:002003:436, 91:03:002003:437, 91:03:002003:440, 91:03:002003:452, 91:03:002003:458, 91:03:002003:459, 91:03:002003:461, 91:03:002003:462, 91:03:002003:475, 91:03:002003:497, 91:03:002003:505, 91:03:002003:54, 91:03:002003:567, 91:03:002003:611, 91:03:002003:613, 91:03:002003:627, 91:03:002003:630, 91:03:002003:634, 91:03:002003:636, 91:03:002003:640, 91:03:002003:658, 91:03:002003:665, 91:03:002003:671, 91:03:002003:68, 91:03:002003:69, 91:03:002003:7, 91:03:002003:709, 91:03:002003:71, 91:03:002003:713, 91:03:002003:721, 91:03:002003:722, 91:03:002003:723, 91:03:002003:754, 91:03:002003:782, 91:03:002003:804, 91:03:002003:829, 91:03:002003:874, 91:03:002003:887, 91:03:002003:893, 91:03:002003:910, 91:03:002003:921, 91:03:002003:926, 91:03:002003:943, 91:03:002003:945, 91:03:002003:952, 91:03:002003:970, 91:03:002003:971, 91:03:002003:976, 91:03:002003:99, 91:03:002003:993. По результатам выполненных геодезических работ по определению границ земельных участков на местности было выявлено, что сведения о местоположении границ земельных участков содержащиеся в сведениях ЕГРН не соответствуют фактическим границам земельных участков на местности. Координаты характерных поворотных точек границ земельных участков определены на местности с пунктов Государственной геодезической сети сгущения Малахов курган, Воронцово и Безымянное (точность определения координат характерных точек границ участка – 0,1 м). Измерение длин и углов выполнены аппаратурой геодезической спутниковой Topcon GR-5, дальномером лазерным Leica DISTO A3, Leica DISTO A5, Leica DISTO A6, Leica DISTO A8 и аппаратурой геодезической спутниковой Hiper V, GRX2. В результате выполнения Комплексных кадастровых работ местоположение земельных участков в количестве 6 шт. с кадастровыми номерами: 91:03:002003:1056, 91:03:002003:1063, 91:03:002003:1480, 91:03:002003:1623, 91:03:002003:614, 91:03:002003:642 установить не представляется возможным, вследствие отсутствия характерного ограждения и идентификации земельного участка на местности, отсутствия документов, на основании которых они были образованы и иных документов. Площадь ранее учтенных земельных участков изменяется не более чем на 10 % согласно статье 42.8 Закона о кадастровой деятельности. В результате выполнения Комплексных кадастровых работ уточнено местоположение объектов капитального строительства (зданий) в количестве шт. с кадастровыми номерами: . Координаты характерных поворотных точек объектов капитального строительства определены на местности с пунктов Государственной геодезической сети сгущения Малахов курган, Воронцово и Безымянное (точность определения координат характерных точек – 0,1 м). Измерение длин и углов выполнены аппаратурой геодезической спутниковой Topcon GR-5, дальномером лазерным Leica DISTO A3, Leica DISTO A5, Leica DISTO A6, Leica DISTO A8 и аппаратурой геодезической спутниковой Hiper V, GRX2. В результате выполнения Комплексных кадастровых работ исправлено местоположение объектов капитального строительства (зданий) в количестве шт. с кадастровыми номерами: . По результатам выполненных геодезических работ по определению характерных поворотных точек объектов капитального строительства было выявлено, что сведения о местоположении границ объектов капитального строительства содержащиеся в сведениях ЕГРН не соответствуют фактическим границам объектов капитального строительства на местности. Координаты характерных поворотных точек объектов капитального строительства определены на местности с пунктов Государственной геодезической сети сгущения Малахов курган, Воронцово и Безымянное (точность определения координат характерных точек – 0,1 м). Измерение длин и углов выполнены аппаратурой геодезической спутниковой Topcon GR-5, дальномером лазерным Leica DISTO A3, Leica DISTO A5, Leica DISTO A6, Leica DISTO A8 и аппаратурой геодезической спутниковой Hiper V, GRX2. В результате выполнения Комплексных кадастровых работ местоположение объектов капитального строительства (зданий) в количестве шт. с кадастровыми номерами: установить не представляется возможным, вследствие отсутствия документов, на основании которых они были образованы и иных документов. В результате выполнения Комплексных кадастровых работ объекты недвижимости (земельные участки) в количестве 1 шт. с кадастровыми номерами: 91:03:002003:1064 не входят в территорию кадастрового квартала 91:03:002003, а расположены в ином кадастровом квартале. В результате выполнения Комплексных кадастровых работ объекты недвижимости (земельные участки) в количестве 1 шт. с кадастровыми номерами: 91:03:002003:1065 фактически расположены в другом кадастровом квартале с кадастровым номером 91:03:001013, который не является предметом выполнения комплексных кадастровых работ, в связи с чем данные земельные участки необходимо перенести в кадастровый квартал - 91:03:001013. В результате выполнения Комплексных кадастровых работ объекты недвижимости (земельные участки) в количестве 1 шт. с кадастровыми номерами: 91:03:002003:393 фактически расположены в другом кадастровом квартале с кадастровым номером 91:03:002004, который не является предметом выполнения комплексных кадастровых работ, в связи с чем данные земельные участки необходимо перенести в кадастровый квартал - 91:03:002004. При проведении комплексных кадастровых работ в отношении кадастрового квартала 91:03:002003 были выявлены объекты недвижимости, имеющие идентичные характеристики с иными объектами недвижимости, сведения о которых содержатся в ЕГРН и имеют статус «актуальные». В целях исключения факта двойного учета необходимо: - исключить из ЕГРН (изменить на статус «архивный») сведения об объекте недвижимости с кадастровым номером 91:03:002003:1076, так как сведения ЕГРН о нем дублируются со сведениями ЕГРН объекта недвижимости с кадастровым номером 91:03:002003:95, учет которого планируется провести в рамках комплексных кадастровых работ; - исключить из ЕГРН (изменить на статус «архивный») сведения об объекте

7. Пояснения к карте-плану территории

недвижимости с кадастровым номером 91:03:002003:221, так как сведения ЕГРН о нем дублируются со сведениями ЕГРН объекта недвижимости с кадастровым номером 91:03:002003:1074 и 91:03:002003:1075, учет которых планируется провести в рамках комплексных кадастровых работ; - исключить из ЕГРН (изменить на статус «архивный») сведения об объекте недвижимости с кадастровым номером 91:03:002003:572, так как сведения ЕГРН о нем дублируются со сведениями ЕГРН объекта недвижимости с кадастровым номером 91:03:002003:2086, учет которого планируется провести в рамках комплексных кадастровых работ. Не заполненные сведения о кадастровом номере объекта капитального строительства (объектов капитального строительства), расположенного в границах земельного участка (земельных участков) являются следствием отсутствия данных в ЕГРН о таком объекте капитального строительства (объектах капитального строительства). Не заполненные сведения о кадастровом номере земельного участка, на котором расположен объект капитального строительства является следствием отсутствия данных в ЕГРН о таком земельном участке. Сведения об обеспечении земельных участков доступом к землям общего пользования указаны только в печатной версии карта-плана территории, так как в настоящее время в XML формате карта-плана территории не предусмотрено заполнение данных сведений. Сведения о кадастровом инженере: Костюшок Ярослав Валерьевич (СНИЛС: 141-653-192-43) является членом саморегулируемой организации кадастровых инженеров: Саморегулируемая организация Ассоциация "Некоммерческое партнерство "Кадастровые инженеры юга", номер регистрации в государственном реестре лиц, осуществляющих кадастровую деятельность №36574. Сведения о СРО КИ Саморегулируемая организация Ассоциация "Некоммерческое партнерство "Кадастровые инженеры юга" содержится в государственном реестре СРО КИ от 24.08.2016 № 006. Телефон кадастрового инженера: + 7(908) 678-54-77 Почта: ykostyushok@mail.ru

Сведения о пунктах геодезической сети и средствах измерений

1. Сведения о пунктах геодезической сети:

№ п/п	Вид геодезической сети	Название пункта геодезической сети и тип знака	Система координат пункта геодезической сети	Координаты пункта, м		Дата обследования "06" июня 2023 г.		
						Сведения о состоянии		
				Х	У	наружного знака пункта	центра пункта	марки центра пункта
1	2	3	4	5	6	7	8	9
1	Государственная геодезическая сеть сгущения, 1 класс	Малахов курган, сигн.	СК-63, зона 4	4932342.4 2	4383406.26	Сохранился	Сохранился	Сохранился
2	Государственная геодезическая сеть сгущения, 2 класс	Воронцово, пир.	СК-63, зона 4	4931070.6 5	4383525.04	Сохранился	Сохранился	Сохранился
3	Государственная геодезическая сеть сгущения, 2 класс	Безымянная, пир.	СК-63, зона 4	4927171.0 3	4378356.17	Сохранился	Сохранился	Сохранился

2. Сведения об использованных средствах измерений

№ п/п	Наименование и обозначение типа средства измерений - прибора (инструмента, аппаратуры)	Заводской или серийный номер средства измерений	Реквизиты свидетельства о поверке прибора (инструмента, аппаратуры) и (или) срок действия поверки
1	2	3	4
1	Аппаратура геодезическая спутниковая Hiper V, GRX2	1143-11037	Свидетельство о поверке № С-ДЭМ/18-01-2023/217503685 от 18.01.2023 г.
2	Аппаратура геодезическая спутниковая Topcon GR-5	780-10764	Свидетельство о поверке № С-ДЭМ/18-01-2023/217503689 от 18.01.2023 г.
3	Дальномеры лазерные Leica DISTO A3, Leica DISTO A5, Leica DISTO A6, Leica DISTO A8	1060952126	Свидетельство о поверке № С-ДЭМ/18-01-2023/217503677 от 18.01.2023 г.

Сведения об уточняемых земельных участках

1. Сведения о характерных точках границы уточняемого земельного участка с кадастровым номером 91:03:002003:1001 :

Система координат СК-63, зона 4

Зона № 4

Обозначение характерных точек границ	Координаты, м				Метод определения координат	Формулы, примененные для расчета средней квадратической погрешности определения координат характерных точек границ (Mt), с подставленными в такие формулы значениями и итоговые (вычисленные) значения Mt, м	Описание закрепления точки
	содержатся в Едином государственном реестре недвижимости		определены в результате выполнения комплексных работ кадастровых работ				
	X	Y	X	Y			
1	2	3	4	5	6	7	8
н2У	-	-	4930602.68	4381529.98	Метод спутниковых геодезических измерений (определений)	$Mt = \sqrt{\Delta \Sigma \int \pm 1/4 1/2 3/4 123 n}$	-
н3У	-	-	4930616.39	4381543.83	Метод спутниковых геодезических измерений (определений)	$Mt = \sqrt{\Delta \Sigma \int \pm 1/4 1/2 3/4 123 n}$	-
н4У	-	-	4930595.49	4381565.72	Метод спутниковых геодезических измерений (определений)	$Mt = \sqrt{\Delta \Sigma \int \pm 1/4 1/2 3/4 123 n}$	-
н5У	-	-	4930585.76	4381555.95	Метод спутниковых геодезических измерений (определений)	$Mt = \sqrt{\Delta \Sigma \int \pm 1/4 1/2 3/4 123 n}$	-
н6У	-	-	4930580.64	4381551.34	Метод спутниковых геодезических измерений (определений)	$Mt = \sqrt{\Delta \Sigma \int \pm 1/4 1/2 3/4 123 n}$	-
н7У	-	-	4930581.32	4381550.83	Метод спутниковых геодезических измерений (определений)	$Mt = \sqrt{\Delta \Sigma \int \pm 1/4 1/2 3/4 123 n}$	-
н2У	-	-	4930602.68	4381529.98	Метод спутниковых геодезических измерений (определений)	$Mt = \sqrt{\Delta \Sigma \int \pm 1/4 1/2 3/4 123 n}$	-

2. Сведения о частях границ уточняемого земельного участка с кадастровым номером 91:03:002003:1001 :

Обозначение части границ		Горизонтальное проложение (S), м	Описание прохождения части границ	Сведения о согласовании местоположения границ (согласовано/спорное)
от т.	до т.			
1	2	3	4	5
н2У	н3У	19.49	-	-
н3У	н4У	30.27	-	-
н4У	н5У	13.79	-	-
н5У	н6У	6.89	-	-

2. Сведения о частях границ уточняемого земельного участка с кадастровым номером 91:03:002003:1001 :				
Обозначение части границ		Горизонтальное проложение (S), м	Описание прохождения части границ	Сведения о согласовании местоположения границ (согласовано/спорное)
от т.	до т.			
1	2	3	4	5
н6У	н7У	0.85	-	-
н7У	н2У	29.85	-	-
3. Сведения о характеристиках уточняемого земельного участка с кадастровым номером 91:03:002003:1001 :				
№ п/п	Наименование характеристики земельного участка		Значение характеристики	
1	2		3	
1.	Адрес земельного участка		-	
1.1.	Сведения о местоположении земельного участка (при отсутствии адреса) в структурированном в соответствии с федеральной информационной адресной системой виде		Российская Федерация, город Севастополь, улица Пархоменко, дом 18	
1.2.	Дополнительные сведения о местоположении земельного участка		-	
2.	Площадь земельного участка \pm величина погрешности определения (вычисления) площади ($P \pm \Delta P$), м ²		608 \pm 9	
3.	Формула, примененная для вычисления предельной погрешности определения площади земельного участка, с подставленными значениями и итоговые (вычисленные) значения (ΔP), м ²		$\Delta P = 3.5 * M_t * \sqrt{P} = 3.5 * 0,1 * \sqrt{608} = 9$	
4.	Площадь земельного участка согласно сведениям Единого государственного реестра недвижимости (Ркад), м ²		601	
5.	Оценка расхождения P и Ркад (P - Ркад), м ²		7	
6.	Предельные минимальный и максимальный размеры земельного участка (Рмин и Рмакс), м ²		400 1000	
7.	Вид (виды) разрешенного использования		Для строительства и обслуживания индивидуального жилого дома и хозяйственных построек	
7.1.	Дополнительные сведения об использовании земельного участка		-	
8.	Кадастровый или иной государственный учетный номер (инвентарный) здания, сооружения, объекта незавершенного строительства, расположенного на земельном участке		-	
9.	Сведения о земельных участках (землях общего пользования, территории общего пользования), посредством которых обеспечивается доступ		Земли общего пользования	
10.	Иные сведения		-	
4. Пояснения к сведениям об уточняемом земельном участке с кадастровым номером 91:03:002003:1001 :				
1.	-			

Сведения об уточняемых земельных участках

1. Сведения о характерных точках границы уточняемого земельного участка с кадастровым номером 91:03:002003:1004 :

Система координат СК-63, зона 4

Зона №4

Обозначение характерных точек границ	Координаты, м				Метод определения координат	Формулы, примененные для расчета средней квадратической погрешности определения координат характерных точек границ (Mt), с подставленными в такие формулы значениями и итоговые (вычисленные) значения Mt, м	Описание закрепления точки
	содержатся в Едином государственном реестре недвижимости		определены в результате выполнения комплексных работ кадастровых работ				
	X	Y	X	Y			
1	2	3	4	5	6	7	8
н8У	-	-	4930575.49	4381827.29	Метод спутниковых геодезических измерений (определений)	$Mt = \sqrt{\Delta \Sigma \int \pm \frac{1}{4} \frac{1}{2} \frac{3}{4} 123 n}$	-
н9У	-	-	4930584.58	4381812.10	Метод спутниковых геодезических измерений (определений)	$Mt = \sqrt{\Delta \Sigma \int \pm \frac{1}{4} \frac{1}{2} \frac{3}{4} 123 n}$	-
н10У	-	-	4930580.04	4381809.47	Метод спутниковых геодезических измерений (определений)	$Mt = \sqrt{\Delta \Sigma \int \pm \frac{1}{4} \frac{1}{2} \frac{3}{4} 123 n}$	-
н11У	-	-	4930583.33	4381803.63	Метод спутниковых геодезических измерений (определений)	$Mt = \sqrt{\Delta \Sigma \int \pm \frac{1}{4} \frac{1}{2} \frac{3}{4} 123 n}$	-
н12У	-	-	4930583.95	4381802.52	Метод спутниковых геодезических измерений (определений)	$Mt = \sqrt{\Delta \Sigma \int \pm \frac{1}{4} \frac{1}{2} \frac{3}{4} 123 n}$	-
н13У	-	-	4930593.25	4381807.86	Метод спутниковых геодезических измерений (определений)	$Mt = \sqrt{\Delta \Sigma \int \pm \frac{1}{4} \frac{1}{2} \frac{3}{4} 123 n}$	-
н14У	-	-	4930592.75	4381809.23	Метод спутниковых геодезических измерений (определений)	$Mt = \sqrt{\Delta \Sigma \int \pm \frac{1}{4} \frac{1}{2} \frac{3}{4} 123 n}$	-
н15У	-	-	4930606.72	4381818.77	Метод спутниковых геодезических измерений (определений)	$Mt = \sqrt{\Delta \Sigma \int \pm \frac{1}{4} \frac{1}{2} \frac{3}{4} 123 n}$	-
1475	-	-	4930603.89	4381823.30	Метод спутниковых геодезических измерений (определений)	$Mt = \sqrt{\Delta \Sigma \int \pm \frac{1}{4} \frac{1}{2} \frac{3}{4} 123 n}$	-
1473	-	-	4930594.26	4381839.28	Метод спутниковых геодезических измерений (определений)	$Mt = \sqrt{\Delta \Sigma \int \pm \frac{1}{4} \frac{1}{2} \frac{3}{4} 123 n}$	-

1. Сведения о характерных точках границы уточняемого земельного участка с кадастровым номером 91:03:002003:1004 :							
Система координат СК-63, зона 4							Зона № 4
Обозначение характерных точек границ	Координаты, м				Метод определения координат	Формулы, примененные для расчета средней квадратической погрешности определения координат характерных точек границ (Mt), с подставленными в такие формулы значениями и итоговые (вычисленные) значения Mt, м	Описание закрепления точки
	содержатся в Едином государственном реестре недвижимости		определены в результате выполнения комплексных кадастровых работ				
	X	Y	X	Y			
1	2	3	4	5	6	7	8
н16У	-	-	4930587.53	4381835.18	Метод спутниковых геодезических измерений (определений)	$Mt = \sqrt{\Delta \Sigma \int \pm 1/4 1/2 3/4 123 n}$	-
н8У	-	-	4930575.49	4381827.29	Метод спутниковых геодезических измерений (определений)	$Mt = \sqrt{\Delta \Sigma \int \pm 1/4 1/2 3/4 123 n}$	-
2. Сведения о частях границ уточняемого земельного участка с кадастровым номером 91:03:002003:1004 :							
Обозначение части границ		Горизонтальное проложение (S), м	Описание прохождения части границ	Сведения о согласовании местоположения границ (согласовано/спорное)			
от т.	до т.						
1	2	3	4	5			
н8У	н9У	17.70	-	-			
н9У	н10У	5.25	-	-			
н10У	н11У	6.70	-	-			
н11У	н12У	1.27	-	-			
н12У	н13У	10.72	-	-			
н13У	н14У	1.46	-	-			
н14У	н15У	16.92	-	-			
н15У	1475	5.34	-	-			
1475	1473	18.66	-	-			
1473	н16У	7.88	-	-			
н16У	н8У	14.39	-	-			
3. Сведения о характеристиках уточняемого земельного участка с кадастровым номером 91:03:002003:1004 :							
№ п/п	Наименование характеристики земельного участка			Значение характеристики			
1	2			3			
1.	Адрес земельного участка			-			
1.1.	Сведения о местоположении земельного участка (при отсутствии адреса) в структурированном в соответствии с федеральной информационной адресной системой виде			Российская Федерация, город Севастополь, улица Элеваторная, дом 8			
1.2.	Дополнительные сведения о местоположении земельного участка			-			
2.	Площадь земельного участка ± величина погрешности определения (вычисления) площади (P ± ΔP), м2			594 ± 9			

3. Сведения о характеристиках уточняемого земельного участка с кадастровым номером 91:03:002003:1004 :		
№ п/п	Наименование характеристики земельного участка	Значение характеристики
1	2	3
3.	Формула, примененная для вычисления предельной погрешности определения площади земельного участка, с подставленными значениями и итоговые (вычисленные) значения (ΔP), м ²	$\Delta P=3.5*Mt*\sqrt{P}=3.5*0,1*\sqrt{594}=9$
4.	Площадь земельного участка согласно сведениям Единого государственного реестра недвижимости (Ркад), м ²	568
5.	Оценка расхождения Р и Ркад (Р - Ркад), м ²	26
6.	Предельные минимальный и максимальный размеры земельного участка (Рмин и Рмакс), м ²	400 1000
7.	Вид (виды) разрешенного использования	Для строительства жилого дома и хозяйственных построек
7.1.	Дополнительные сведения об использовании земельного участка	-
8.	Кадастровый или иной государственный учетный номер (инвентарный) здания, сооружения, объекта незавершенного строительства, расположенного на земельном участке	-
9.	Сведения о земельных участках (землях общего пользования, территории общего пользования), посредством которых обеспечивается доступ	Земли общего пользования
10.	Иные сведения	-
4. Пояснения к сведениям об уточняемом земельном участке с кадастровым номером 91:03:002003:1004 :		
1.	-	

Сведения об уточняемых земельных участках

1. Сведения о характерных точках границы уточняемого земельного участка с кадастровым номером 91:03:002003:1005 :

Система координат СК-63, зона 4

Зона № 4

Обозначение характерных точек границ	Координаты, м				Метод определения координат	Формулы, примененные для расчета средней квадратической погрешности определения координат характерных точек границ (Mt), с подставленными в такие формулы значениями и итоговые (вычисленные) значения Mt, м	Описание закрепления точки
	содержатся в Едином государственном реестре недвижимости		определены в результате выполнения комплексных работ кадастровых работ				
	X	Y	X	Y			
1	2	3	4	5	6	7	8
1363	-	-	4930947.60	4381644.24	Метод спутниковых геодезических измерений (определений)	$Mt = \sqrt{\Delta \Sigma \int \pm 1/4 1/2 3/4}^{123 n}$	-
н17У	-	-	4930938.30	4381649.16	Метод спутниковых геодезических измерений (определений)	$Mt = \sqrt{\Delta \Sigma \int \pm 1/4 1/2 3/4}^{123 n}$	-
н18У	-	-	4930938.37	4381649.24	Метод спутниковых геодезических измерений (определений)	$Mt = \sqrt{\Delta \Sigma \int \pm 1/4 1/2 3/4}^{123 n}$	-
н19У	-	-	4930954.78	4381671.14	Метод спутниковых геодезических измерений (определений)	$Mt = \sqrt{\Delta \Sigma \int \pm 1/4 1/2 3/4}^{123 n}$	-
1362	-	-	4930963.74	4381665.53	Метод спутниковых геодезических измерений (определений)	$Mt = \sqrt{\Delta \Sigma \int \pm 1/4 1/2 3/4}^{123 n}$	-
1363	-	-	4930947.60	4381644.24	Метод спутниковых геодезических измерений (определений)	$Mt = \sqrt{\Delta \Sigma \int \pm 1/4 1/2 3/4}^{123 n}$	-

2. Сведения о частях границ уточняемого земельного участка с кадастровым номером 91:03:002003:1005 :

Обозначение части границ		Горизонтальное проложение (S), м	Описание прохождения части границ	Сведения о согласовании местоположения границ (согласовано/спорное)
от т.	до т.			
1	2	3	4	5
1363	н17У	10.52	-	-
н17У	н18У	0.11	-	-
н18У	н19У	27.37	-	-
н19У	1362	10.57	-	-
1362	1363	26.72	-	-

3. Сведения о характеристиках уточняемого земельного участка с кадастровым номером 91:03:002003:1005 :		
№ п/п	Наименование характеристики земельного участка	Значение характеристики
1	2	3
1.	Адрес земельного участка	-
1.1.	Сведения о местоположении земельного участка (при отсутствии адреса) в структурированном в соответствии с федеральной информационной адресной системой виде	Российская Федерация, город Севастополь, улица Федюхина, дом 22
1.2.	Дополнительные сведения о местоположении земельного участка	-
2.	Площадь земельного участка \pm величина погрешности определения (вычисления) площади ($P \pm \Delta P$), м ²	283 \pm 6
3.	Формула, примененная для вычисления предельной погрешности определения площади земельного участка, с подставленными значениями и итоговые (вычисленные) значения (ΔP), м ²	$\Delta P = 3.5 * M_t * \sqrt{P} = 3.5 * 0,1 * \sqrt{283} = 6$
4.	Площадь земельного участка согласно сведениям Единого государственного реестра недвижимости ($P_{\text{кад}}$), м ²	282
5.	Оценка расхождения P и $P_{\text{кад}}$ ($P - P_{\text{кад}}$), м ²	1
6.	Предельные минимальный и максимальный размеры земельного участка ($P_{\text{мин}}$ и $P_{\text{макс}}$), м ²	400 1000
7.	Вид (виды) разрешенного использования	Для строительства и обслуживания жилого дома, хозяйственных построек и сооружений (приусадебный участок)
7.1.	Дополнительные сведения об использовании земельного участка	-
8.	Кадастровый или иной государственный учетный номер (инвентарный) здания, сооружения, объекта незавершенного строительства, расположенного на земельном участке	-
9.	Сведения о земельных участках (землях общего пользования, территории общего пользования), посредством которых обеспечивается доступ	Земли общего пользования
10.	Иные сведения	-
4. Пояснения к сведениям об уточняемом земельном участке с кадастровым номером 91:03:002003:1005 :		
1.	-	

Сведения об уточняемых земельных участках

1. Сведения о характерных точках границы уточняемого земельного участка с кадастровым номером 91:03:002003:1029 :

Система координат СК-63, зона 4

Зона № 4

Обозначение характерных точек границ	Координаты, м				Метод определения координат	Формулы, примененные для расчета средней квадратической погрешности определения координат характерных точек границ (Mt), с подставленными в такие формулы значениями и итоговые (вычисленные) значения Mt, м	Описание закрепления точки
	содержатся в Едином государственном реестре недвижимости		определены в результате выполнения комплексных работ кадастровых работ				
	X	Y	X	Y			
1	2	3	4	5	6	7	8
н22У	-	-	4930299.66	4381588.36	Метод спутниковых геодезических измерений (определений)	$Mt = \sqrt{\Delta \Sigma \int \pm 1/4 1/2 3/4 123 n}$	-
н23У	-	-	4930316.60	4381587.01	Метод спутниковых геодезических измерений (определений)	$Mt = \sqrt{\Delta \Sigma \int \pm 1/4 1/2 3/4 123 n}$	-
н24У	-	-	4930320.08	4381617.13	Метод спутниковых геодезических измерений (определений)	$Mt = \sqrt{\Delta \Sigma \int \pm 1/4 1/2 3/4 123 n}$	-
390	-	-	4930302.88	4381619.05	Метод спутниковых геодезических измерений (определений)	$Mt = \sqrt{\Delta \Sigma \int \pm 1/4 1/2 3/4 123 n}$	-
н22У	-	-	4930299.66	4381588.36	Метод спутниковых геодезических измерений (определений)	$Mt = \sqrt{\Delta \Sigma \int \pm 1/4 1/2 3/4 123 n}$	-

2. Сведения о частях границ уточняемого земельного участка с кадастровым номером 91:03:002003:1029 :

Обозначение части границ		Горизонтальное проложение (S), м	Описание прохождения части границ	Сведения о согласовании местоположения границ (согласовано/спорное)
от т.	до т.			
1	2	3	4	5
н22У	н23У	16.99	-	-
н23У	н24У	30.32	-	-
н24У	390	17.31	-	-
390	н22У	30.86	-	-

3. Сведения о характеристиках уточняемого земельного участка с кадастровым номером 91:03:002003:1029 :

№ п/п	Наименование характеристики земельного участка	Значение характеристики
1	2	3
1.	Адрес земельного участка	-

3. Сведения о характеристиках уточняемого земельного участка с кадастровым номером 91:03:002003:1029 :		
№ п/п	Наименование характеристики земельного участка	Значение характеристики
1	2	3
1.1.	Сведения о местоположении земельного участка (при отсутствии адреса) в структурированном в соответствии с федеральной информационной адресной системой виде	Российская Федерация, город Севастополь, внутригородское муниципальное образование Ленинский муниципальный округ, улица Короленко, земельный участок 25
1.2.	Дополнительные сведения о местоположении земельного участка	-
2.	Площадь земельного участка \pm величина погрешности определения (вычисления) площади ($P \pm \Delta P$), м ²	524 \pm 8
3.	Формула, примененная для вычисления предельной погрешности определения площади земельного участка, с подставленными значениями и итоговые (вычисленные) значения (ΔP), м ²	$\Delta P = 3.5 * M_t * \sqrt{P} = 3.5 * 0,1 * \sqrt{524} = 8$
4.	Площадь земельного участка согласно сведениям Единого государственного реестра недвижимости (Ркад), м ²	522
5.	Оценка расхождения P и Ркад (P - Ркад), м ²	2
6.	Предельные минимальный и максимальный размеры земельного участка (Рмин и Рмакс), м ²	400 1000
7.	Вид (виды) разрешенного использования	Для строительства и обслуживания жилого дома и хозяйственных построек
7.1.	Дополнительные сведения об использовании земельного участка	-
8.	Кадастровый или иной государственный учетный номер (инвентарный) здания, сооружения, объекта незавершенного строительства, расположенного на земельном участке	-
9.	Сведения о земельных участках (землях общего пользования, территории общего пользования), посредством которых обеспечивается доступ	Земли общего пользования
10.	Иные сведения	-
4. Пояснения к сведениям об уточняемом земельном участке с кадастровым номером 91:03:002003:1029 :		
1.	-	

Сведения об уточняемых земельных участках

1. Сведения о характерных точках границы уточняемого земельного участка с кадастровым номером 91:03:002003:1041 :

Система координат СК-63, зона 4

Зона № 4

Обозначение характерных точек границ	Координаты, м				Метод определения координат	Формулы, примененные для расчета средней квадратической погрешности определения координат характерных точек границ (Mt), с подставленными в такие формулы значениями и итоговые (вычисленные) значения Mt, м	Описание закрепления точки
	содержатся в Едином государственном реестре недвижимости		определены в результате выполнения комплексных кадастровых работ				
	X	Y	X	Y			
1	2	3	4	5	6	7	8
н23У	-	-	4930316.60	4381587.01	Метод спутниковых геодезических измерений (определений)	$Mt = \sqrt{\Delta \Sigma \int \pm 1/4 1/2 3/4}^{123 n}$	-
н26У	-	-	4930344.21	4381584.06	Метод спутниковых геодезических измерений (определений)	$Mt = \sqrt{\Delta \Sigma \int \pm 1/4 1/2 3/4}^{123 n}$	-
н27У	-	-	4930345.45	4381604.39	Метод спутниковых геодезических измерений (определений)	$Mt = \sqrt{\Delta \Sigma \int \pm 1/4 1/2 3/4}^{123 n}$	-
н28У	-	-	4930342.62	4381609.41	Метод спутниковых геодезических измерений (определений)	$Mt = \sqrt{\Delta \Sigma \int \pm 1/4 1/2 3/4}^{123 n}$	-
н29У	-	-	4930343.73	4381615.17	Метод спутниковых геодезических измерений (определений)	$Mt = \sqrt{\Delta \Sigma \int \pm 1/4 1/2 3/4}^{123 n}$	-
н24У	-	-	4930320.08	4381617.13	Метод спутниковых геодезических измерений (определений)	$Mt = \sqrt{\Delta \Sigma \int \pm 1/4 1/2 3/4}^{123 n}$	-
н23У	-	-	4930316.60	4381587.01	Метод спутниковых геодезических измерений (определений)	$Mt = \sqrt{\Delta \Sigma \int \pm 1/4 1/2 3/4}^{123 n}$	-

2. Сведения о частях границ уточняемого земельного участка с кадастровым номером 91:03:002003:1041 :

Обозначение части границ		Горизонтальное проложение (S), м	Описание прохождения части границ	Сведения о согласовании местоположения границ (согласовано/спорное)
от т.	до т.			
1	2	3	4	5
н23У	н26У	27.77	-	-
н26У	н27У	20.37	-	-
н27У	н28У	5.76	-	-
н28У	н29У	5.87	-	-

2. Сведения о частях границ уточняемого земельного участка с кадастровым номером 91:03:002003:1041 :				
Обозначение части границ		Горизонтальное проложение (S), м	Описание прохождения части границ	Сведения о согласовании местоположения границ (согласовано/спорное)
от т.	до т.			
1	2	3	4	5
н29У	н24У	23.73	-	-
н24У	н23У	30.32	-	-
3. Сведения о характеристиках уточняемого земельного участка с кадастровым номером 91:03:002003:1041 :				
№ п/п	Наименование характеристики земельного участка		Значение характеристики	
1	2		3	
1.	Адрес земельного участка		-	
1.1.	Сведения о местоположении земельного участка (при отсутствии адреса) в структурированном в соответствии с федеральной информационной адресной системой виде		Российская Федерация, город Севастополь, внутригородское муниципальное образование Ленинский муниципальный округ, улица Короленко, земельный участок 23	
1.2.	Дополнительные сведения о местоположении земельного участка		-	
2.	Площадь земельного участка ± величина погрешности определения (вычисления) площади ($P \pm \Delta P$), м ²		802 ± 10	
3.	Формула, примененная для вычисления предельной погрешности определения площади земельного участка, с подставленными значениями и итоговые (вычисленные) значения (ΔP), м ²		$\Delta P = 3.5 * M_t * \sqrt{P} = 3.5 * 0,1 * \sqrt{802} = 10$	
4.	Площадь земельного участка согласно сведениям Единого государственного реестра недвижимости (Ркад), м ²		844	
5.	Оценка расхождения P и Ркад ($P - P_{кад}$), м ²		42	
6.	Предельные минимальный и максимальный размеры земельного участка (Рмин и Рмакс), м ²		400 1000	
7.	Вид (виды) разрешенного использования		Для строительства и обслуживания жилого дома и хозяйственных построек	
7.1.	Дополнительные сведения об использовании земельного участка		-	
8.	Кадастровый или иной государственный учетный номер (инвентарный) здания, сооружения, объекта незавершенного строительства, расположенного на земельном участке		-	
9.	Сведения о земельных участках (землях общего пользования, территории общего пользования), посредством которых обеспечивается доступ		Земли общего пользования	
10.	Иные сведения		-	
4. Пояснения к сведениям об уточняемом земельном участке с кадастровым номером 91:03:002003:1041 :				
1.	-			

Сведения об уточняемых земельных участках

1. Сведения о характерных точках границы уточняемого земельного участка с кадастровым номером 91:03:002003:1047 :

Система координат СК-63, зона 4

Зона №4

Обозначение характерных точек границ	Координаты, м				Метод определения координат	Формулы, примененные для расчета средней квадратической погрешности определения координат характерных точек границ (Mt), с подставленными в такие формулы значениями и итоговые (вычисленные) значения Mt, м	Описание закрепле ния точки
	содержатся в Едином государственном реестре недвижимости		определены в результате выполнения комплексных работ кадастровых работ				
	X	Y	X	Y			
1	2	3	4	5	6	7	8
н30У	-	-	4930498.81	4381406.14	Метод спутниковых геодезических измерений (определений)	$Mt = \sqrt{\Delta \Sigma \int \pm 1/4 1/2 3/4}^{123 n}$	-
н31У	-	-	4930496.64	4381400.04	Метод спутниковых геодезических измерений (определений)	$Mt = \sqrt{\Delta \Sigma \int \pm 1/4 1/2 3/4}^{123 n}$	-
н32У	-	-	4930494.64	4381400.30	Метод спутниковых геодезических измерений (определений)	$Mt = \sqrt{\Delta \Sigma \int \pm 1/4 1/2 3/4}^{123 n}$	-
н33У	-	-	4930491.99	4381391.11	Метод спутниковых геодезических измерений (определений)	$Mt = \sqrt{\Delta \Sigma \int \pm 1/4 1/2 3/4}^{123 n}$	-
н34У	-	-	4930490.85	4381387.18	Метод спутниковых геодезических измерений (определений)	$Mt = \sqrt{\Delta \Sigma \int \pm 1/4 1/2 3/4}^{123 n}$	-
н35У	-	-	4930485.60	4381384.39	Метод спутниковых геодезических измерений (определений)	$Mt = \sqrt{\Delta \Sigma \int \pm 1/4 1/2 3/4}^{123 n}$	-
н36У	-	-	4930463.73	4381386.65	Метод спутниковых геодезических измерений (определений)	$Mt = \sqrt{\Delta \Sigma \int \pm 1/4 1/2 3/4}^{123 n}$	-
614	-	-	4930463.61	4381388.79	Метод спутниковых геодезических измерений (определений)	$Mt = \sqrt{\Delta \Sigma \int \pm 1/4 1/2 3/4}^{123 n}$	-
617	-	-	4930463.34	4381404.11	Метод спутниковых геодезических измерений (определений)	$Mt = \sqrt{\Delta \Sigma \int \pm 1/4 1/2 3/4}^{123 n}$	-
618	-	-	4930464.14	4381410.48	Метод спутниковых геодезических измерений (определений)	$Mt = \sqrt{\Delta \Sigma \int \pm 1/4 1/2 3/4}^{123 n}$	-

1. Сведения о характерных точках границы уточняемого земельного участка с кадастровым номером 91:03:002003:1047 :							
Система координат СК-63, зона 4							Зона № 4
Обозначение характерных точек границ	Координаты, м				Метод определения координат	Формулы, примененные для расчета средней квадратической погрешности определения координат характерных точек границ (Mt), с подставленными в такие формулы значениями и итоговые (вычисленные) значения Mt, м	Описание закрепления точки
	содержатся в Едином государственном реестре недвижимости		определены в результате выполнения комплексных кадастровых работ				
	X	Y	X	Y			
1	2	3	4	5	6	7	8
619	-	-	4930463.65	4381410.54	Метод спутниковых геодезических измерений (определений)	$Mt = \sqrt{\Delta \Sigma \int \pm 1/4 1/2 3/4 123 n}$	-
620	-	-	4930463.55	4381411.45	Метод спутниковых геодезических измерений (определений)	$Mt = \sqrt{\Delta \Sigma \int \pm 1/4 1/2 3/4 123 n}$	-
н30У	-	-	4930498.81	4381406.14	Метод спутниковых геодезических измерений (определений)	$Mt = \sqrt{\Delta \Sigma \int \pm 1/4 1/2 3/4 123 n}$	-
2. Сведения о частях границ уточняемого земельного участка с кадастровым номером 91:03:002003:1047 :							
Обозначение части границ		Горизонтальное проложение (S), м	Описание прохождения части границ	Сведения о согласовании местоположения границ (согласовано/спорное)			
от т.	до т.						
1	2	3	4	5			
н30У	н31У	6.47	-	-			
н31У	н32У	2.02	-	-			
н32У	н33У	9.56	-	-			
н33У	н34У	4.09	-	-			
н34У	н35У	5.95	-	-			
н35У	н36У	21.99	-	-			
н36У	614	2.14	-	-			
614	617	15.32	-	-			
617	618	6.42	-	-			
618	619	0.49	-	-			
619	620	0.92	-	-			
620	н30У	35.66	-	-			
3. Сведения о характеристиках уточняемого земельного участка с кадастровым номером 91:03:002003:1047 :							
№ п/п	Наименование характеристики земельного участка			Значение характеристики			
1	2			3			
1.	Адрес земельного участка			-			

3. Сведения о характеристиках уточняемого земельного участка с кадастровым номером 91:03:002003:1047 :		
№ п/п	Наименование характеристики земельного участка	Значение характеристики
1	2	3
1.1.	Сведения о местоположении земельного участка (при отсутствии адреса) в структурированном в соответствии с федеральной информационной адресной системой виде	Российская Федерация, город Севастополь, улица Гражданская, дом 2
1.2.	Дополнительные сведения о местоположении земельного участка	-
2.	Площадь земельного участка \pm величина погрешности определения (вычисления) площади ($P \pm \Delta P$), м ²	720 \pm 9
3.	Формула, примененная для вычисления предельной погрешности определения площади земельного участка, с подставленными значениями и итоговые (вычисленные) значения (ΔP), м ²	$\Delta P = 3.5 * M_t * \sqrt{P} = 3.5 * 0,1 * \sqrt{720} = 9$
4.	Площадь земельного участка согласно сведениям Единого государственного реестра недвижимости (Ркад), м ²	726
5.	Оценка расхождения P и Ркад (P - Ркад), м ²	6
6.	Предельные минимальный и максимальный размеры земельного участка (Рмин и Рмакс), м ²	400 1000
7.	Вид (виды) разрешенного использования	Для строительства и обслуживания жилого дома и хозяйственных построек
7.1.	Дополнительные сведения об использовании земельного участка	-
8.	Кадастровый или иной государственный учетный номер (инвентарный) здания, сооружения, объекта незавершенного строительства, расположенного на земельном участке	-
9.	Сведения о земельных участках (землях общего пользования, территории общего пользования), посредством которых обеспечивается доступ	Земли общего пользования
10.	Иные сведения	-
4. Пояснения к сведениям об уточняемом земельном участке с кадастровым номером 91:03:002003:1047 :		
1.	-	

Сведения об уточняемых земельных участках

1. Сведения о характерных точках границы уточняемого земельного участка с кадастровым номером 91:03:002003:1062 :

Система координат СК-63, зона 4

Зона №4

Обозначение характерных точек границ	Координаты, м				Метод определения координат	Формулы, примененные для расчета средней квадратической погрешности определения координат характерных точек границ (Mt), с подставленными в такие формулы значениями и итоговые (вычисленные) значения Mt, м	Описание закрепления точки
	содержатся в Едином государственном реестре недвижимости		определены в результате выполнения комплексных работ кадастровых работ				
	X	Y	X	Y			
1	2	3	4	5	6	7	8
н37У	-	-	4930394.34	4381509.44	Метод спутниковых геодезических измерений (определений)	$Mt = \sqrt{\Delta \Sigma \int \pm 1/4 1/2 3/4}^{123 n}$	-
н38У	-	-	4930379.19	4381511.30	Метод спутниковых геодезических измерений (определений)	$Mt = \sqrt{\Delta \Sigma \int \pm 1/4 1/2 3/4}^{123 n}$	-
н39У	-	-	4930376.64	4381511.70	Метод спутниковых геодезических измерений (определений)	$Mt = \sqrt{\Delta \Sigma \int \pm 1/4 1/2 3/4}^{123 n}$	-
н40У	-	-	4930376.82	4381514.85	Метод спутниковых геодезических измерений (определений)	$Mt = \sqrt{\Delta \Sigma \int \pm 1/4 1/2 3/4}^{123 n}$	-
н41У	-	-	4930367.15	4381515.47	Метод спутниковых геодезических измерений (определений)	$Mt = \sqrt{\Delta \Sigma \int \pm 1/4 1/2 3/4}^{123 n}$	-
н42У	-	-	4930348.30	4381516.68	Метод спутниковых геодезических измерений (определений)	$Mt = \sqrt{\Delta \Sigma \int \pm 1/4 1/2 3/4}^{123 n}$	-
н43У	-	-	4930346.90	4381498.22	Метод спутниковых геодезических измерений (определений)	$Mt = \sqrt{\Delta \Sigma \int \pm 1/4 1/2 3/4}^{123 n}$	-
н44У	-	-	4930348.03	4381498.09	Метод спутниковых геодезических измерений (определений)	$Mt = \sqrt{\Delta \Sigma \int \pm 1/4 1/2 3/4}^{123 n}$	-
н45У	-	-	4930352.23	4381497.61	Метод спутниковых геодезических измерений (определений)	$Mt = \sqrt{\Delta \Sigma \int \pm 1/4 1/2 3/4}^{123 n}$	-
н46У	-	-	4930362.13	4381497.00	Метод спутниковых геодезических измерений (определений)	$Mt = \sqrt{\Delta \Sigma \int \pm 1/4 1/2 3/4}^{123 n}$	-

1. Сведения о характерных точках границы уточняемого земельного участка с кадастровым номером 91:03:002003:1062 :							
Система координат СК-63, зона 4							Зона № 4
Обозначение характерных точек границ	Координаты, м				Метод определения координат	Формулы, примененные для расчета средней квадратической погрешности определения координат характерных точек границ (Mt), с подставленными в такие формулы значениями и итоговые (вычисленные) значения Mt, м	Описание закрепления точки
	содержатся в Едином государственном реестре недвижимости		определены в результате выполнения комплексных кадастровых работ				
	X	Y	X	Y			
1	2	3	4	5	6	7	8
н47У	-	-	4930392.21	4381494.35	Метод спутниковых геодезических измерений (определений)	$Mt = \sqrt{\Delta \Sigma \int \pm 1/4 1/2 3/4 123 n}$	-
н37У	-	-	4930394.34	4381509.44	Метод спутниковых геодезических измерений (определений)	$Mt = \sqrt{\Delta \Sigma \int \pm 1/4 1/2 3/4 123 n}$	-
2. Сведения о частях границ уточняемого земельного участка с кадастровым номером 91:03:002003:1062 :							
Обозначение части границ		Горизонтальное проложение (S), м	Описание прохождения части границ	Сведения о согласовании местоположения границ (согласовано/спорное)			
от т.	до т.						
1	2	3	4	5			
н37У	н38У	15.26	-	-			
н38У	н39У	2.58	-	-			
н39У	н40У	3.16	-	-			
н40У	н41У	9.69	-	-			
н41У	н42У	18.89	-	-			
н42У	н43У	18.51	-	-			
н43У	н44У	1.14	-	-			
н44У	н45У	4.23	-	-			
н45У	н46У	9.92	-	-			
н46У	н47У	30.20	-	-			
н47У	н37У	15.24	-	-			
3. Сведения о характеристиках уточняемого земельного участка с кадастровым номером 91:03:002003:1062 :							
№ п/п	Наименование характеристики земельного участка			Значение характеристики			
1	2			3			
1.	Адрес земельного участка			-			
1.1.	Сведения о местоположении земельного участка (при отсутствии адреса) в структурированном в соответствии с федеральной информационной адресной системой виде			Российская Федерация, город Севастополь, улица Нины Ониловой, дом 47			
1.2.	Дополнительные сведения о местоположении земельного участка			-			
2.	Площадь земельного участка ± величина погрешности определения (вычисления) площади (P ± ΔP), м2			808 ± 10			

3. Сведения о характеристиках уточняемого земельного участка с кадастровым номером 91:03:002003:1062 :		
№ п/п	Наименование характеристики земельного участка	Значение характеристики
1	2	3
3.	Формула, примененная для вычисления предельной погрешности определения площади земельного участка, с подставленными значениями и итоговые (вычисленные) значения (ΔP), м ²	$\Delta P = 3.5 * M_t * \sqrt{P} = 3.5 * 0,1 * \sqrt{808} = 10$
4.	Площадь земельного участка согласно сведениям Единого государственного реестра недвижимости (Ркад), м ²	791
5.	Оценка расхождения Р и Ркад (Р - Ркад), м ²	17
6.	Предельные минимальный и максимальный размеры земельного участка (Рмин и Рмакс), м ²	400 1000
7.	Вид (виды) разрешенного использования	Для строительства и обслуживания жилого дома и хозяйственных построек
7.1.	Дополнительные сведения об использовании земельного участка	-
8.	Кадастровый или иной государственный учетный номер (инвентарный) здания, сооружения, объекта незавершенного строительства, расположенного на земельном участке	-
9.	Сведения о земельных участках (землях общего пользования, территории общего пользования), посредством которых обеспечивается доступ	Земли общего пользования
10.	Иные сведения	-
4. Пояснения к сведениям об уточняемом земельном участке с кадастровым номером 91:03:002003:1062 :		
1.	-	

Сведения об уточняемых земельных участках

1. Сведения о характерных точках границы уточняемого земельного участка с кадастровым номером 91:03:002003:1180 :

Система координат СК-63, зона 4

Зона № 4

Обозначение характерных точек границ	Координаты, м				Метод определения координат	Формулы, примененные для расчета средней квадратической погрешности определения координат характерных точек границ (Mt), с подставленными в такие формулы значениями и итоговые (вычисленные) значения Mt, м	Описание закрепления точки
	содержатся в Едином государственном реестре недвижимости		определены в результате выполнения комплексных работ кадастровых работ				
	X	Y	X	Y			
1	2	3	4	5	6	7	8
н50У	-	-	4930275.96	4381679.71	Метод спутниковых геодезических измерений (определений)	$Mt = \sqrt{\Delta \Sigma \int \pm 1/4 1/2 3/4 123 n}$	-
127	-	-	4930292.74	4381678.02	Метод спутниковых геодезических измерений (определений)	$Mt = \sqrt{\Delta \Sigma \int \pm 1/4 1/2 3/4 123 n}$	-
130	-	-	4930294.18	4381703.73	Метод спутниковых геодезических измерений (определений)	$Mt = \sqrt{\Delta \Sigma \int \pm 1/4 1/2 3/4 123 n}$	-
н51У	-	-	4930277.08	4381705.09	Метод спутниковых геодезических измерений (определений)	$Mt = \sqrt{\Delta \Sigma \int \pm 1/4 1/2 3/4 123 n}$	-
н50У	-	-	4930275.96	4381679.71	Метод спутниковых геодезических измерений (определений)	$Mt = \sqrt{\Delta \Sigma \int \pm 1/4 1/2 3/4 123 n}$	-

2. Сведения о частях границ уточняемого земельного участка с кадастровым номером 91:03:002003:1180 :

Обозначение части границ		Горизонтальное проложение (S), м	Описание прохождения части границ	Сведения о согласовании местоположения границ (согласовано/спорное)
от т.	до т.			
1	2	3	4	5
н50У	127	16.86	-	-
127	130	25.75	-	-
130	н51У	17.15	-	-
н51У	н50У	25.40	-	-

3. Сведения о характеристиках уточняемого земельного участка с кадастровым номером 91:03:002003:1180 :

№ п/п	Наименование характеристики земельного участка	Значение характеристики
1	2	3
1.	Адрес земельного участка	-

3. Сведения о характеристиках уточняемого земельного участка с кадастровым номером 91:03:002003:1180 :		
№ п/п	Наименование характеристики земельного участка	Значение характеристики
1	2	3
1.1.	Сведения о местоположении земельного участка (при отсутствии адреса) в структурированном в соответствии с федеральной информационной адресной системой виде	Российская Федерация, город Севастополь, улица Ватутина, 44
1.2.	Дополнительные сведения о местоположении земельного участка	-
2.	Площадь земельного участка \pm величина погрешности определения (вычисления) площади ($P \pm \Delta P$), м ²	435 \pm 7
3.	Формула, примененная для вычисления предельной погрешности определения площади земельного участка, с подставленными значениями и итоговые (вычисленные) значения (ΔP), м ²	$\Delta P = 3.5 * M_t * \sqrt{P} = 3.5 * 0,1 * \sqrt{435} = 7$
4.	Площадь земельного участка согласно сведениям Единого государственного реестра недвижимости ($R_{кад}$), м ²	425
5.	Оценка расхождения P и $R_{кад}$ ($P - R_{кад}$), м ²	10
6.	Предельные минимальный и максимальный размеры земельного участка ($R_{мин}$ и $R_{макс}$), м ²	400 1000
7.	Вид (виды) разрешенного использования	2.1 "Для индивидуального жилищного строительства"
7.1.	Дополнительные сведения об использовании земельного участка	-
8.	Кадастровый или иной государственный учетный номер (инвентарный) здания, сооружения, объекта незавершенного строительства, расположенного на земельном участке	-
9.	Сведения о земельных участках (землях общего пользования, территории общего пользования), посредством которых обеспечивается доступ	Земли общего пользования
10.	Иные сведения	-
4. Пояснения к сведениям об уточняемом земельном участке с кадастровым номером 91:03:002003:1180 :		
1.	-	

Сведения об уточняемых земельных участках

1. Сведения о характерных точках границы уточняемого земельного участка с кадастровым номером 91:03:002003:1205 :

Система координат СК-63, зона 4

Зона №4

Обозначение характерных точек границ	Координаты, м				Метод определения координат	Формулы, примененные для расчета средней квадратической погрешности определения координат характерных точек границ (Mt), с подставленными в такие формулы значениями и итоговые (вычисленные) значения Mt, м	Описание закрепления точки
	содержатся в Едином государственном реестре недвижимости		определены в результате выполнения комплексных работ кадастровых работ				
	X	Y	X	Y			
1	2	3	4	5	6	7	8
н8У	-	-	4930575.49	4381827.29	Метод спутниковых геодезических измерений (определений)	$Mt = \sqrt{\Delta \Sigma \int \pm 1/4 1/2 3/4}^{123 n}$	-
405	-	-	4930562.35	4381820.32	Метод спутниковых геодезических измерений (определений)	$Mt = \sqrt{\Delta \Sigma \int \pm 1/4 1/2 3/4}^{123 n}$	-
404	-	-	4930566.13	4381814.12	Метод спутниковых геодезических измерений (определений)	$Mt = \sqrt{\Delta \Sigma \int \pm 1/4 1/2 3/4}^{123 n}$	-
403	-	-	4930568.41	4381815.00	Метод спутниковых геодезических измерений (определений)	$Mt = \sqrt{\Delta \Sigma \int \pm 1/4 1/2 3/4}^{123 n}$	-
402	-	-	4930569.99	4381814.39	Метод спутниковых геодезических измерений (определений)	$Mt = \sqrt{\Delta \Sigma \int \pm 1/4 1/2 3/4}^{123 n}$	-
401	-	-	4930575.27	4381805.87	Метод спутниковых геодезических измерений (определений)	$Mt = \sqrt{\Delta \Sigma \int \pm 1/4 1/2 3/4}^{123 n}$	-
400	-	-	4930572.76	4381804.74	Метод спутниковых геодезических измерений (определений)	$Mt = \sqrt{\Delta \Sigma \int \pm 1/4 1/2 3/4}^{123 n}$	-
н52У	-	-	4930575.53	4381799.11	Метод спутниковых геодезических измерений (определений)	$Mt = \sqrt{\Delta \Sigma \int \pm 1/4 1/2 3/4}^{123 n}$	-
н11У	-	-	4930583.33	4381803.63	Метод спутниковых геодезических измерений (определений)	$Mt = \sqrt{\Delta \Sigma \int \pm 1/4 1/2 3/4}^{123 n}$	-
н10У	-	-	4930580.04	4381809.47	Метод спутниковых геодезических измерений (определений)	$Mt = \sqrt{\Delta \Sigma \int \pm 1/4 1/2 3/4}^{123 n}$	-

1. Сведения о характерных точках границы уточняемого земельного участка с кадастровым номером 91:03:002003:1205 :							
Система координат СК-63, зона 4							Зона № 4
Обозначение характерных точек границ	Координаты, м				Метод определения координат	Формулы, примененные для расчета средней квадратической погрешности определения координат характерных точек границ (Mt), с подставленными в такие формулы значениями и итоговые (вычисленные) значения Mt, м	Описание закрепления точки
	содержатся в Едином государственном реестре недвижимости		определены в результате выполнения комплексных кадастровых работ				
	X	Y	X	Y			
1	2	3	4	5	6	7	8
н9У	-	-	4930584.58	4381812.10	Метод спутниковых геодезических измерений (определений)	$Mt = \sqrt{\Delta \Sigma \int \pm 1/4 1/2 3/4 123 n}$	-
н8У	-	-	4930575.49	4381827.29	Метод спутниковых геодезических измерений (определений)	$Mt = \sqrt{\Delta \Sigma \int \pm 1/4 1/2 3/4 123 n}$	-
2. Сведения о частях границ уточняемого земельного участка с кадастровым номером 91:03:002003:1205 :							
Обозначение части границ		Горизонтальное проложение (S), м	Описание прохождения части границ	Сведения о согласовании местоположения границ (согласовано/спорное)			
от т.	до т.						
1	2	3	4	5			
н8У	405	14.87	-	-			
405	404	7.26	-	-			
404	403	2.44	-	-			
403	402	1.69	-	-			
402	401	10.02	-	-			
401	400	2.75	-	-			
400	н52У	6.27	-	-			
н52У	н11У	9.02	-	-			
н11У	н10У	6.70	-	-			
н10У	н9У	5.25	-	-			
н9У	н8У	17.70	-	-			
3. Сведения о характеристиках уточняемого земельного участка с кадастровым номером 91:03:002003:1205 :							
№ п/п	Наименование характеристики земельного участка			Значение характеристики			
1	2			3			
1.	Адрес земельного участка			-			
1.1.	Сведения о местоположении земельного участка (при отсутствии адреса) в структурированном в соответствии с федеральной информационной адресной системой виде			Российская Федерация, город Севастополь, улица Элеваторная, 10-А			
1.2.	Дополнительные сведения о местоположении земельного участка			-			
2.	Площадь земельного участка ± величина погрешности определения (вычисления) площади (P ± ΔP), м2			287 ± 6			

3. Сведения о характеристиках уточняемого земельного участка с кадастровым номером 91:03:002003:1205 :		
№ п/п	Наименование характеристики земельного участка	Значение характеристики
1	2	3
3.	Формула, примененная для вычисления предельной погрешности определения площади земельного участка, с подставленными значениями и итоговые (вычисленные) значения (ΔP), м2	$\Delta P=3.5*Mt*\sqrt{P}=3.5*0,1*\sqrt{287}=6$
4.	Площадь земельного участка согласно сведениям Единого государственного реестра недвижимости (Ркад), м2	275
5.	Оценка расхождения Р и Ркад (Р - Ркад), м2	12
6.	Предельные минимальный и максимальный размеры земельного участка (Рмин и Рмакс), м2	400 1000
7.	Вид (виды) разрешенного использования	2.1 "Для индивидуального жилищного строительства"
7.1.	Дополнительные сведения об использовании земельного участка	-
8.	Кадастровый или иной государственный учетный номер (инвентарный) здания, сооружения, объекта незавершенного строительства, расположенного на земельном участке	-
9.	Сведения о земельных участках (землях общего пользования, территории общего пользования), посредством которых обеспечивается доступ	Земли общего пользования
10.	Иные сведения	-
4. Пояснения к сведениям об уточняемом земельном участке с кадастровым номером 91:03:002003:1205 :		
1.	-	

Сведения об уточняемых земельных участках

1. Сведения о характерных точках границы уточняемого земельного участка с кадастровым номером 91:03:002003:1210 :

Система координат СК-63, зона 4

Зона №4

Обозначение характерных точек границ	Координаты, м				Метод определения координат	Формулы, примененные для расчета средней квадратической погрешности определения координат характерных точек границ (Mt), с подставленными в такие формулы значениями и итоговые (вычисленные) значения Mt, м	Описание закрепле ния точки
	содержатся в Едином государственном реестре недвижимости		определены в результате выполнения комплексных кадастровых работ				
	X	Y	X	Y			
1	2	3	4	5	6	7	8
н53У	-	-	4930542.94	4381559.77	Метод спутниковых геодезических измерений (определений)	$Mt = \sqrt{\Delta \Sigma \int \pm \frac{1}{4} \frac{1}{2} \frac{3}{4} 123 n}$	-
н54У	-	-	4930540.41	4381557.70	Метод спутниковых геодезических измерений (определений)	$Mt = \sqrt{\Delta \Sigma \int \pm \frac{1}{4} \frac{1}{2} \frac{3}{4} 123 n}$	-
н55У	-	-	4930534.28	4381563.62	Метод спутниковых геодезических измерений (определений)	$Mt = \sqrt{\Delta \Sigma \int \pm \frac{1}{4} \frac{1}{2} \frac{3}{4} 123 n}$	-
н56У	-	-	4930528.92	4381569.20	Метод спутниковых геодезических измерений (определений)	$Mt = \sqrt{\Delta \Sigma \int \pm \frac{1}{4} \frac{1}{2} \frac{3}{4} 123 n}$	-
546	-	-	4930529.96	4381570.95	Метод спутниковых геодезических измерений (определений)	$Mt = \sqrt{\Delta \Sigma \int \pm \frac{1}{4} \frac{1}{2} \frac{3}{4} 123 n}$	-
547	-	-	4930535.00	4381575.73	Метод спутниковых геодезических измерений (определений)	$Mt = \sqrt{\Delta \Sigma \int \pm \frac{1}{4} \frac{1}{2} \frac{3}{4} 123 n}$	-
548	-	-	4930539.94	4381579.92	Метод спутниковых геодезических измерений (определений)	$Mt = \sqrt{\Delta \Sigma \int \pm \frac{1}{4} \frac{1}{2} \frac{3}{4} 123 n}$	-
549	-	-	4930547.27	4381585.80	Метод спутниковых геодезических измерений (определений)	$Mt = \sqrt{\Delta \Sigma \int \pm \frac{1}{4} \frac{1}{2} \frac{3}{4} 123 n}$	-
550	-	-	4930551.40	4381588.86	Метод спутниковых геодезических измерений (определений)	$Mt = \sqrt{\Delta \Sigma \int \pm \frac{1}{4} \frac{1}{2} \frac{3}{4} 123 n}$	-
145	-	-	4930552.72	4381598.43	Метод спутниковых геодезических измерений (определений)	$Mt = \sqrt{\Delta \Sigma \int \pm \frac{1}{4} \frac{1}{2} \frac{3}{4} 123 n}$	-

1. Сведения о характерных точках границы уточняемого земельного участка с кадастровым номером 91:03:002003:1210 :							
Система координат СК-63, зона 4							Зона № 4
Обозначение характерных точек границ	Координаты, м				Метод определения координат	Формулы, примененные для расчета средней квадратической погрешности определения координат характерных точек границ (Mt), с подставленными в такие формулы значениями и итоговые (вычисленные) значения Mt, м	Описание закрепления точки
	содержатся в Едином государственном реестре недвижимости		определены в результате выполнения комплексных кадастровых работ				
	X	Y	X	Y			
1	2	3	4	5	6	7	8
146	-	-	4930559.52	4381598.68	Метод спутниковых геодезических измерений (определений)	$Mt = \sqrt{\Delta \Sigma \int \pm 1/4 1/2 3/4 123 n}$	-
147	-	-	4930563.49	4381589.27	Метод спутниковых геодезических измерений (определений)	$Mt = \sqrt{\Delta \Sigma \int \pm 1/4 1/2 3/4 123 n}$	-
н57У	-	-	4930565.63	4381584.62	Метод спутниковых геодезических измерений (определений)	$Mt = \sqrt{\Delta \Sigma \int \pm 1/4 1/2 3/4 123 n}$	-
н58У	-	-	4930566.38	4381582.23	Метод спутниковых геодезических измерений (определений)	$Mt = \sqrt{\Delta \Sigma \int \pm 1/4 1/2 3/4 123 n}$	-
н59У	-	-	4930563.94	4381579.53	Метод спутниковых геодезических измерений (определений)	$Mt = \sqrt{\Delta \Sigma \int \pm 1/4 1/2 3/4 123 n}$	-
н60У	-	-	4930561.07	4381576.88	Метод спутниковых геодезических измерений (определений)	$Mt = \sqrt{\Delta \Sigma \int \pm 1/4 1/2 3/4 123 n}$	-
н61У	-	-	4930554.89	4381571.21	Метод спутниковых геодезических измерений (определений)	$Mt = \sqrt{\Delta \Sigma \int \pm 1/4 1/2 3/4 123 n}$	-
н62У	-	-	4930547.99	4381564.54	Метод спутниковых геодезических измерений (определений)	$Mt = \sqrt{\Delta \Sigma \int \pm 1/4 1/2 3/4 123 n}$	-
н53У	-	-	4930542.94	4381559.77	Метод спутниковых геодезических измерений (определений)	$Mt = \sqrt{\Delta \Sigma \int \pm 1/4 1/2 3/4 123 n}$	-
2. Сведения о частях границ уточняемого земельного участка с кадастровым номером 91:03:002003:1210 :							
Обозначение части границ		Горизонтальное проложение (S), м	Описание прохождения части границ	Сведения о согласовании местоположения границ (согласовано/спорное)			
от т.	до т.						
1	2	3	4	5			
н53У	н54У	3.27	-	-			

2. Сведения о частях границ уточняемого земельного участка с кадастровым номером 91:03:002003:1210 :

Обозначение части границ		Горизонтальное проложение (S), м	Описание прохождения части границ	Сведения о согласовании местоположения границ (согласовано/спорное)
от т.	до т.			
1	2	3	4	5
н54У	н55У	8.52	-	-
н55У	н56У	7.74	-	-
н56У	546	2.04	-	-
546	547	6.95	-	-
547	548	6.48	-	-
548	549	9.40	-	-
549	550	5.14	-	-
550	145	9.66	-	-
145	146	6.80	-	-
146	147	10.21	-	-
147	н57У	5.12	-	-
н57У	н58У	2.50	-	-
н58У	н59У	3.64	-	-
н59У	н60У	3.91	-	-
н60У	н61У	8.39	-	-
н61У	н62У	9.60	-	-
н62У	н53У	6.95	-	-

3. Сведения о характеристиках уточняемого земельного участка с кадастровым номером 91:03:002003:1210 :

№ п/п	Наименование характеристики земельного участка	Значение характеристики
1	2	3
1.	Адрес земельного участка	-
1.1.	Сведения о местоположении земельного участка (при отсутствии адреса) в структурированном в соответствии с федеральной информационной адресной системой виде	Российская Федерация, город Севастополь, улица Короленко, 7
1.2.	Дополнительные сведения о местоположении земельного участка	-
2.	Площадь земельного участка ± величина погрешности определения (вычисления) площади ($P \pm \Delta P$), м ²	672 ± 9
3.	Формула, примененная для вычисления предельной погрешности определения площади земельного участка, с подставленными значениями и итоговые (вычисленные) значения (ΔP), м ²	$\Delta P = 3.5 * M_t * \sqrt{P} = 3.5 * 0,1 * \sqrt{672} = 9$
4.	Площадь земельного участка согласно сведениям Единого государственного реестра недвижимости (Ркад), м ²	667
5.	Оценка расхождения Р и Ркад (Р - Ркад), м ²	5
6.	Предельные минимальный и максимальный размеры земельного участка (Рмин и Рмакс), м ²	400 1000
7.	Вид (виды) разрешенного использования	2.1 "Для индивидуального жилищного строительства"
7.1.	Дополнительные сведения об использовании земельного участка	-

3. Сведения о характеристиках уточняемого земельного участка с кадастровым номером 91:03:002003:1210 :

№ п/п	Наименование характеристики земельного участка	Значение характеристики
1	2	3
8.	Кадастровый или иной государственный учетный номер (инвентарный) здания, сооружения, объекта незавершенного строительства, расположенного на земельном участке	-
9.	Сведения о земельных участках (землях общего пользования, территории общего пользования), посредством которых обеспечивается доступ	Земли общего пользования
10.	Иные сведения	-

4. Пояснения к сведениям об уточняемом земельном участке с кадастровым номером 91:03:002003:1210 :

1.	-
----	---

Сведения об уточняемых земельных участках

1. Сведения о характерных точках границы уточняемого земельного участка с кадастровым номером 91:03:002003:1214 :

Система координат СК-63, зона 4

Зона №4

Обозначение характерных точек границ	Координаты, м				Метод определения координат	Формулы, примененные для расчета средней квадратической погрешности определения координат характерных точек границ (Mt), с подставленными в такие формулы значениями и итоговые (вычисленные) значения Mt, м	Описание закрепления точки
	содержатся в Едином государственном реестре недвижимости		определены в результате выполнения комплексных кадастровых работ				
	X	Y	X	Y			
1	2	3	4	5	6	7	8
н63У	-	-	4930629.81	4381600.78	Метод спутниковых геодезических измерений (определений)	$Mt = \sqrt{\Delta \Sigma \int \pm 1/4 1/2 3/4 123 n}$	-
н64У	-	-	4930636.53	4381607.03	Метод спутниковых геодезических измерений (определений)	$Mt = \sqrt{\Delta \Sigma \int \pm 1/4 1/2 3/4 123 n}$	-
н65У	-	-	4930636.74	4381606.80	Метод спутниковых геодезических измерений (определений)	$Mt = \sqrt{\Delta \Sigma \int \pm 1/4 1/2 3/4 123 n}$	-
н66У	-	-	4930644.84	4381614.47	Метод спутниковых геодезических измерений (определений)	$Mt = \sqrt{\Delta \Sigma \int \pm 1/4 1/2 3/4 123 n}$	-
н67У	-	-	4930655.37	4381603.79	Метод спутниковых геодезических измерений (определений)	$Mt = \sqrt{\Delta \Sigma \int \pm 1/4 1/2 3/4 123 n}$	-
н68У	-	-	4930656.28	4381602.86	Метод спутниковых геодезических измерений (определений)	$Mt = \sqrt{\Delta \Sigma \int \pm 1/4 1/2 3/4 123 n}$	-
944	-	-	4930666.41	4381592.84	Метод спутниковых геодезических измерений (определений)	$Mt = \sqrt{\Delta \Sigma \int \pm 1/4 1/2 3/4 123 n}$	-
н69У	-	-	4930651.67	4381578.77	Метод спутниковых геодезических измерений (определений)	$Mt = \sqrt{\Delta \Sigma \int \pm 1/4 1/2 3/4 123 n}$	-
н63У	-	-	4930629.81	4381600.78	Метод спутниковых геодезических измерений (определений)	$Mt = \sqrt{\Delta \Sigma \int \pm 1/4 1/2 3/4 123 n}$	-

2. Сведения о частях границ уточняемого земельного участка с кадастровым номером 91:03:002003:1214 :				
Обозначение части границ		Горизонтальное проложение (S), м	Описание прохождения части границ	Сведения о согласовании местоположения границ (согласовано/спорное)
от т.	до т.			
1	2	3	4	5
н63У	н64У	9.18	-	-
н64У	н65У	0.31	-	-
н65У	н66У	11.16	-	-
н66У	н67У	15.00	-	-
н67У	н68У	1.30	-	-
н68У	944	14.25	-	-
944	н69У	20.38	-	-
н69У	н63У	31.02	-	-
3. Сведения о характеристиках уточняемого земельного участка с кадастровым номером 91:03:002003:1214 :				
№ п/п	Наименование характеристики земельного участка	Значение характеристики		
1	2	3		
1.	Адрес земельного участка	-		
1.1.	Сведения о местоположении земельного участка (при отсутствии адреса) в структурированном в соответствии с федеральной информационной адресной системой виде	Российская Федерация, город Севастополь, улица Пархоменко, 24		
1.2.	Дополнительные сведения о местоположении земельного участка	-		
2.	Площадь земельного участка ± величина погрешности определения (вычисления) площади (P ± ΔP), м2	624 ± 9		
3.	Формула, примененная для вычисления предельной погрешности определения площади земельного участка, с подставленными значениями и итоговые (вычисленные) значения (ΔP), м2	$\Delta P = 3.5 * M_t * \sqrt{P} = 3.5 * 0,1 * \sqrt{624} = 9$		
4.	Площадь земельного участка согласно сведениям Единого государственного реестра недвижимости (P _{кад}), м2	600		
5.	Оценка расхождения P и P _{кад} (P - P _{кад}), м2	24		
6.	Предельные минимальный и максимальный размеры земельного участка (P _{мин} и P _{макс}), м2	400 1000		
7.	Вид (виды) разрешенного использования	2.1 "Для индивидуального жилищного строительства"		
7.1.	Дополнительные сведения об использовании земельного участка	-		
8.	Кадастровый или иной государственный учетный номер (инвентарный) здания, сооружения, объекта незавершенного строительства, расположенного на земельном участке	-		
9.	Сведения о земельных участках (землях общего пользования, территории общего пользования), посредством которых обеспечивается доступ	Земли общего пользования		
10.	Иные сведения	-		
4. Пояснения к сведениям об уточняемом земельном участке с кадастровым номером 91:03:002003:1214 :				
1.	-			

Сведения об уточняемых земельных участках

1. Сведения о характерных точках границы уточняемого земельного участка с кадастровым номером 91:03:002003:1216 :

Система координат СК-63, зона 4

Зона № 4

Обозначение характерных точек границ	Координаты, м				Метод определения координат	Формулы, примененные для расчета средней квадратической погрешности определения координат характерных точек границ (Mt), с подставленными в такие формулы значениями и итоговые (вычисленные) значения Mt, м	Описание закрепления точки
	содержатся в Едином государственном реестре недвижимости		определены в результате выполнения комплексных работ кадастровых работ				
	X	Y	X	Y			
1	2	3	4	5	6	7	8
н70У	-	-	4930259.66	4381706.55	Метод спутниковых геодезических измерений (определений)	$Mt = \sqrt{\Delta \Sigma \int \pm 1/4 1/2 3/4 123 n}$	-
н51У	-	-	4930277.08	4381705.09	Метод спутниковых геодезических измерений (определений)	$Mt = \sqrt{\Delta \Sigma \int \pm 1/4 1/2 3/4 123 n}$	-
н50У	-	-	4930275.96	4381679.71	Метод спутниковых геодезических измерений (определений)	$Mt = \sqrt{\Delta \Sigma \int \pm 1/4 1/2 3/4 123 n}$	-
1163	-	-	4930258.81	4381681.45	Метод спутниковых геодезических измерений (определений)	$Mt = \sqrt{\Delta \Sigma \int \pm 1/4 1/2 3/4 123 n}$	-
н70У	-	-	4930259.66	4381706.55	Метод спутниковых геодезических измерений (определений)	$Mt = \sqrt{\Delta \Sigma \int \pm 1/4 1/2 3/4 123 n}$	-

2. Сведения о частях границ уточняемого земельного участка с кадастровым номером 91:03:002003:1216 :

Обозначение части границ		Горизонтальное проложение (S), м	Описание прохождения части границ	Сведения о согласовании местоположения границ (согласовано/спорное)
от т.	до т.			
1	2	3	4	5
н70У	н51У	17.48	-	-
н51У	н50У	25.40	-	-
н50У	1163	17.24	-	-
1163	н70У	25.11	-	-

3. Сведения о характеристиках уточняемого земельного участка с кадастровым номером 91:03:002003:1216 :

№ п/п	Наименование характеристики земельного участка	Значение характеристики
1	2	3
1.	Адрес земельного участка	-

3. Сведения о характеристиках уточняемого земельного участка с кадастровым номером 91:03:002003:1216 :		
№ п/п	Наименование характеристики земельного участка	Значение характеристики
1	2	3
1.1.	Сведения о местоположении земельного участка (при отсутствии адреса) в структурированном в соответствии с федеральной информационной адресной системой виде	Российская Федерация, город Севастополь, улица Ватутина, 46
1.2.	Дополнительные сведения о местоположении земельного участка	-
2.	Площадь земельного участка \pm величина погрешности определения (вычисления) площади ($P \pm \Delta P$), м ²	438 \pm 7
3.	Формула, примененная для вычисления предельной погрешности определения площади земельного участка, с подставленными значениями и итоговые (вычисленные) значения (ΔP), м ²	$\Delta P = 3.5 * M_t * \sqrt{P} = 3.5 * 0,1 * \sqrt{438} = 7$
4.	Площадь земельного участка согласно сведениям Единого государственного реестра недвижимости ($R_{кад}$), м ²	425
5.	Оценка расхождения P и $R_{кад}$ ($P - R_{кад}$), м ²	13
6.	Предельные минимальный и максимальный размеры земельного участка ($R_{мин}$ и $R_{макс}$), м ²	400 1000
7.	Вид (виды) разрешенного использования	2.1 "Для индивидуального жилищного строительства"
7.1.	Дополнительные сведения об использовании земельного участка	-
8.	Кадастровый или иной государственный учетный номер (инвентарный) здания, сооружения, объекта незавершенного строительства, расположенного на земельном участке	-
9.	Сведения о земельных участках (землях общего пользования, территории общего пользования), посредством которых обеспечивается доступ	Земли общего пользования
10.	Иные сведения	-
4. Пояснения к сведениям об уточняемом земельном участке с кадастровым номером 91:03:002003:1216 :		
1.	-	

Сведения об уточняемых земельных участках

1. Сведения о характерных точках границы уточняемого земельного участка с кадастровым номером 91:03:002003:125 :

Система координат СК-63, зона 4

Зона № 4

Обозначение характерных точек границ	Координаты, м				Метод определения координат	Формулы, примененные для расчета средней квадратической погрешности определения координат характерных точек границ (Mt), с подставленными в такие формулы значениями и итоговые (вычисленные) значения Mt, м	Описание закрепления точки
	содержатся в Едином государственном реестре недвижимости		определены в результате выполнения комплексных работ кадастровых работ				
	X	Y	X	Y			
1	2	3	4	5	6	7	8
н71У	-	-	4930572.58	4381628.74	Метод спутниковых геодезических измерений (определений)	$Mt = \sqrt{\Delta \Sigma \int \pm 1/4 1/2 3/4}^{123 n}$	-
1412	-	-	4930566.49	4381631.04	Метод спутниковых геодезических измерений (определений)	$Mt = \sqrt{\Delta \Sigma \int \pm 1/4 1/2 3/4}^{123 n}$	-
1413	-	-	4930567.17	4381635.07	Метод спутниковых геодезических измерений (определений)	$Mt = \sqrt{\Delta \Sigma \int \pm 1/4 1/2 3/4}^{123 n}$	-
1414	-	-	4930567.76	4381634.96	Метод спутниковых геодезических измерений (определений)	$Mt = \sqrt{\Delta \Sigma \int \pm 1/4 1/2 3/4}^{123 n}$	-
1415	-	-	4930571.93	4381661.88	Метод спутниковых геодезических измерений (определений)	$Mt = \sqrt{\Delta \Sigma \int \pm 1/4 1/2 3/4}^{123 n}$	-
1357	-	-	4930584.41	4381661.40	Метод спутниковых геодезических измерений (определений)	$Mt = \sqrt{\Delta \Sigma \int \pm 1/4 1/2 3/4}^{123 n}$	-
1353	-	-	4930595.78	4381650.93	Метод спутниковых геодезических измерений (определений)	$Mt = \sqrt{\Delta \Sigma \int \pm 1/4 1/2 3/4}^{123 n}$	-
н71У	-	-	4930572.58	4381628.74	Метод спутниковых геодезических измерений (определений)	$Mt = \sqrt{\Delta \Sigma \int \pm 1/4 1/2 3/4}^{123 n}$	-

2. Сведения о частях границ уточняемого земельного участка с кадастровым номером 91:03:002003:125 :

Обозначение части границ		Горизонтальное проложение (S), м	Описание прохождения части границ	Сведения о согласовании местоположения границ (согласовано/спорное)
от т.	до т.			
1	2	3	4	5
н71У	1412	6.51	-	-

2. Сведения о частях границ уточняемого земельного участка с кадастровым номером 91:03:002003:125 :				
Обозначение части границ		Горизонтальное проложение (S), м	Описание прохождения части границ	Сведения о согласовании местоположения границ (согласовано/спорное)
от т.	до т.			
1	2	3	4	5
1412	1413	4.09	-	-
1413	1414	0.60	-	-
1414	1415	27.24	-	-
1415	1357	12.49	-	-
1357	1353	15.46	-	-
1353	н71У	32.10	-	-
3. Сведения о характеристиках уточняемого земельного участка с кадастровым номером 91:03:002003:125 :				
№ п/п	Наименование характеристики земельного участка	Значение характеристики		
1	2	3		
1.	Адрес земельного участка	-		
1.1.	Сведения о местоположении земельного участка (при отсутствии адреса) в структурированном в соответствии с федеральной информационной адресной системой виде	Российская Федерация, город Севастополь, улица Дундича, 9		
1.2.	Дополнительные сведения о местоположении земельного участка	-		
2.	Площадь земельного участка ± величина погрешности определения (вычисления) площади (P ± ΔP), м ²	547 ± 8		
3.	Формула, примененная для вычисления предельной погрешности определения площади земельного участка, с подставленными значениями и итоговые (вычисленные) значения (ΔP), м ²	$\Delta P = 3.5 * M_t * \sqrt{P} = 3.5 * 0,1 * \sqrt{547} = 8$		
4.	Площадь земельного участка согласно сведениям Единого государственного реестра недвижимости (P _{кад}), м ²	540		
5.	Оценка расхождения P и P _{кад} (P - P _{кад}), м ²	7		
6.	Предельные минимальный и максимальный размеры земельного участка (P _{мин} и P _{макс}), м ²	400 1000		
7.	Вид (виды) разрешенного использования	для строительства и обслуживания жилого дома, хозяйственных построек и сооружений (приусадебный участок)		
7.1.	Дополнительные сведения об использовании земельного участка	-		
8.	Кадастровый или иной государственный учетный номер (инвентарный) здания, сооружения, объекта незавершенного строительства, расположенного на земельном участке	-		
9.	Сведения о земельных участках (землях общего пользования, территории общего пользования), посредством которых обеспечивается доступ	Земли общего пользования		
10.	Иные сведения	-		
4. Пояснения к сведениям об уточняемом земельном участке с кадастровым номером 91:03:002003:125 :				
1.	-			

Сведения об уточняемых земельных участках

1. Сведения о характерных точках границы уточняемого земельного участка с кадастровым номером 91:03:002003:1446 :

Система координат СК-63, зона 4

Зона № 4

Обозначение характерных точек границ	Координаты, м				Метод определения координат	Формулы, примененные для расчета средней квадратической погрешности определения координат характерных точек границ (Mt), с подставленными в такие формулы значениями и итоговые (вычисленные) значения Mt, м	Описание закрепления точки
	содержатся в Едином государственном реестре недвижимости		определены в результате выполнения комплексных кадастровых работ				
	X	Y	X	Y			
1	2	3	4	5	6	7	8
н72У	-	-	4930308.69	4381652.26	Метод спутниковых геодезических измерений (определений)	$Mt = \sqrt{\Delta \Sigma \int \pm 1/4 1/2 3/4 123 n}$	-
н73У	-	-	4930292.11	4381654.16	Метод спутниковых геодезических измерений (определений)	$Mt = \sqrt{\Delta \Sigma \int \pm 1/4 1/2 3/4 123 n}$	-
128	-	-	4930293.87	4381677.94	Метод спутниковых геодезических измерений (определений)	$Mt = \sqrt{\Delta \Sigma \int \pm 1/4 1/2 3/4 123 n}$	-
128	-	-	4930309.46	4381676.74	Метод спутниковых геодезических измерений (определений)	$Mt = \sqrt{\Delta \Sigma \int \pm 1/4 1/2 3/4 123 n}$	-
н72У	-	-	4930308.69	4381652.26	Метод спутниковых геодезических измерений (определений)	$Mt = \sqrt{\Delta \Sigma \int \pm 1/4 1/2 3/4 123 n}$	-

2. Сведения о частях границ уточняемого земельного участка с кадастровым номером 91:03:002003:1446 :

Обозначение части границ		Горизонтальное проложение (S), м	Описание прохождения части границ	Сведения о согласовании местоположения границ (согласовано/спорное)
от т.	до т.			
1	2	3	4	5
н72У	н73У	16.69	-	-
н73У	128	23.85	-	-
128	128	15.64	-	-
128	н72У	24.49	-	-

3. Сведения о характеристиках уточняемого земельного участка с кадастровым номером 91:03:002003:1446 :

№ п/п	Наименование характеристики земельного участка	Значение характеристики
1	2	3
1.	Адрес земельного участка	-

3. Сведения о характеристиках уточняемого земельного участка с кадастровым номером 91:03:002003:1446 :		
№ п/п	Наименование характеристики земельного участка	Значение характеристики
1	2	3
1.1.	Сведения о местоположении земельного участка (при отсутствии адреса) в структурированном в соответствии с федеральной информационной адресной системой виде	Российская Федерация, город Севастополь, вн.тер.г. Ленинский м.о., пр-д Коробкова, з/у 13
1.2.	Дополнительные сведения о местоположении земельного участка	-
2.	Площадь земельного участка \pm величина погрешности определения (вычисления) площади ($P \pm \Delta P$), м2	390 ± 7
3.	Формула, примененная для вычисления предельной погрешности определения площади земельного участка, с подставленными значениями и итоговые (вычисленные) значения (ΔP), м2	$\Delta P = 3.5 * M_t * \sqrt{P} = 3.5 * 0,1 * \sqrt{390} = 7$
4.	Площадь земельного участка согласно сведениям Единого государственного реестра недвижимости (Ркад), м2	392
5.	Оценка расхождения Р и Ркад ($P - P_{кад}$), м2	2
6.	Предельные минимальный и максимальный размеры земельного участка (Рмин и Рмакс), м2	400 1000
7.	Вид (виды) разрешенного использования	2.1 "Для индивидуального жилищного строительства"
7.1.	Дополнительные сведения об использовании земельного участка	-
8.	Кадастровый или иной государственный учетный номер (инвентарный) здания, сооружения, объекта незавершенного строительства, расположенного на земельном участке	-
9.	Сведения о земельных участках (землях общего пользования, территории общего пользования), посредством которых обеспечивается доступ	Земли общего пользования
10.	Иные сведения	-
4. Пояснения к сведениям об уточняемом земельном участке с кадастровым номером 91:03:002003:1446 :		
1.	-	

Сведения об уточняемых земельных участках

1. Сведения о характерных точках границы уточняемого земельного участка с кадастровым номером 91:03:002003:1460 :

Система координат СК-63, зона 4

Зона № 4

Обозначение характерных точек границ	Координаты, м				Метод определения координат	Формулы, примененные для расчета средней квадратической погрешности определения координат характерных точек границ (Mt), с подставленными в такие формулы значениями и итоговые (вычисленные) значения Mt, м	Описание закрепления точки
	содержатся в Едином государственном реестре недвижимости		определены в результате выполнения комплексных кадастровых работ				
	X	Y	X	Y			
1	2	3	4	5	6	7	8
н74У	-	-	4930288.59	4381645.48	Метод спутниковых геодезических измерений (определений)	$Mt = \sqrt{\Delta \Sigma \int \pm 1/4 1/2 3/4 123 n}$	-
114	-	-	4930264.70	4381647.33	Метод спутниковых геодезических измерений (определений)	$Mt = \sqrt{\Delta \Sigma \int \pm 1/4 1/2 3/4 123 n}$	-
1323	-	-	4930262.14	4381622.36	Метод спутниковых геодезических измерений (определений)	$Mt = \sqrt{\Delta \Sigma \int \pm 1/4 1/2 3/4 123 n}$	-
н75У	-	-	4930285.90	4381620.30	Метод спутниковых геодезических измерений (определений)	$Mt = \sqrt{\Delta \Sigma \int \pm 1/4 1/2 3/4 123 n}$	-
н76У	-	-	4930286.45	4381620.25	Метод спутниковых геодезических измерений (определений)	$Mt = \sqrt{\Delta \Sigma \int \pm 1/4 1/2 3/4 123 n}$	-
н77У	-	-	4930287.38	4381631.22	Метод спутниковых геодезических измерений (определений)	$Mt = \sqrt{\Delta \Sigma \int \pm 1/4 1/2 3/4 123 n}$	-
н74У	-	-	4930288.59	4381645.48	Метод спутниковых геодезических измерений (определений)	$Mt = \sqrt{\Delta \Sigma \int \pm 1/4 1/2 3/4 123 n}$	-

2. Сведения о частях границ уточняемого земельного участка с кадастровым номером 91:03:002003:1460 :

Обозначение части границ		Горизонтальное проложение (S), м	Описание прохождения части границ	Сведения о согласовании местоположения границ (согласовано/спорное)
от т.	до т.			
1	2	3	4	5
н74У	114	23.96	-	-
114	1323	25.10	-	-
1323	н75У	23.85	-	-
н75У	н76У	0.55	-	-

2. Сведения о частях границ уточняемого земельного участка с кадастровым номером 91:03:002003:1460 :				
Обозначение части границ		Горизонтальное проложение (S), м	Описание прохождения части границ	Сведения о согласовании местоположения границ (согласовано/спорное)
от т.	до т.			
1	2	3	4	5
н76У	н77У	11.01	-	-
н77У	н74У	14.31	-	-
3. Сведения о характеристиках уточняемого земельного участка с кадастровым номером 91:03:002003:1460 :				
№ п/п	Наименование характеристики земельного участка		Значение характеристики	
1	2		3	
1.	Адрес земельного участка		-	
1.1.	Сведения о местоположении земельного участка (при отсутствии адреса) в структурированном в соответствии с федеральной информационной адресной системой виде		Российская Федерация, город Севастополь, проезд Коробкова, 16	
1.2.	Дополнительные сведения о местоположении земельного участка		-	
2.	Площадь земельного участка \pm величина погрешности определения (вычисления) площади ($P \pm \Delta P$), м ²		610 \pm 9	
3.	Формула, примененная для вычисления предельной погрешности определения площади земельного участка, с подставленными значениями и итоговые (вычисленные) значения (ΔP), м ²		$\Delta P = 3.5 * M_{it} * \sqrt{P} = 3.5 * 0,1 * \sqrt{610} = 9$	
4.	Площадь земельного участка согласно сведениям Единого государственного реестра недвижимости (Ркад), м ²		573	
5.	Оценка расхождения P и Ркад (P - Ркад), м ²		37	
6.	Предельные минимальный и максимальный размеры земельного участка (Рмин и Рмакс), м ²		400 1000	
7.	Вид (виды) разрешенного использования		2.1 "Для индивидуального жилищного строительства"	
7.1.	Дополнительные сведения об использовании земельного участка		-	
8.	Кадастровый или иной государственный учетный номер (инвентарный) здания, сооружения, объекта незавершенного строительства, расположенного на земельном участке		-	
9.	Сведения о земельных участках (землях общего пользования, территории общего пользования), посредством которых обеспечивается доступ		Земли общего пользования	
10.	Иные сведения		-	
4. Пояснения к сведениям об уточняемом земельном участке с кадастровым номером 91:03:002003:1460 :				
1.	-			

Сведения об уточняемых земельных участках

1. Сведения о характерных точках границы уточняемого земельного участка с кадастровым номером 91:03:002003:1467 :

Система координат СК-63, зона 4

Зона №4

Обозначение характерных точек границ	Координаты, м				Метод определения координат	Формулы, примененные для расчета средней квадратической погрешности определения координат характерных точек границ (Mt), с подставленными в такие формулы значениями и итоговые (вычисленные) значения Mt, м	Описание закрепления точки
	содержатся в Едином государственном реестре недвижимости		определены в результате выполнения комплексных работ кадастровых работ				
	X	Y	X	Y			
1	2	3	4	5	6	7	8
н79У	-	-	4930173.41	4381806.96	Метод спутниковых геодезических измерений (определений)	$Mt = \sqrt{\Delta \Sigma \int \pm \frac{1}{4} \frac{1}{2} \frac{3}{4} 123 n}$	-
н80У	-	-	4930179.08	4381804.40	Метод спутниковых геодезических измерений (определений)	$Mt = \sqrt{\Delta \Sigma \int \pm \frac{1}{4} \frac{1}{2} \frac{3}{4} 123 n}$	-
н81У	-	-	4930190.45	4381797.67	Метод спутниковых геодезических измерений (определений)	$Mt = \sqrt{\Delta \Sigma \int \pm \frac{1}{4} \frac{1}{2} \frac{3}{4} 123 n}$	-
н82У	-	-	4930194.36	4381790.53	Метод спутниковых геодезических измерений (определений)	$Mt = \sqrt{\Delta \Sigma \int \pm \frac{1}{4} \frac{1}{2} \frac{3}{4} 123 n}$	-
н83У	-	-	4930187.01	4381781.08	Метод спутниковых геодезических измерений (определений)	$Mt = \sqrt{\Delta \Sigma \int \pm \frac{1}{4} \frac{1}{2} \frac{3}{4} 123 n}$	-
н84У	-	-	4930179.41	4381765.80	Метод спутниковых геодезических измерений (определений)	$Mt = \sqrt{\Delta \Sigma \int \pm \frac{1}{4} \frac{1}{2} \frac{3}{4} 123 n}$	-
н85У	-	-	4930173.86	4381766.56	Метод спутниковых геодезических измерений (определений)	$Mt = \sqrt{\Delta \Sigma \int \pm \frac{1}{4} \frac{1}{2} \frac{3}{4} 123 n}$	-
н86У	-	-	4930173.72	4381765.55	Метод спутниковых геодезических измерений (определений)	$Mt = \sqrt{\Delta \Sigma \int \pm \frac{1}{4} \frac{1}{2} \frac{3}{4} 123 n}$	-
н87У	-	-	4930167.09	4381766.09	Метод спутниковых геодезических измерений (определений)	$Mt = \sqrt{\Delta \Sigma \int \pm \frac{1}{4} \frac{1}{2} \frac{3}{4} 123 n}$	-
н88У	-	-	4930167.31	4381768.09	Метод спутниковых геодезических измерений (определений)	$Mt = \sqrt{\Delta \Sigma \int \pm \frac{1}{4} \frac{1}{2} \frac{3}{4} 123 n}$	-

1. Сведения о характерных точках границы уточняемого земельного участка с кадастровым номером 91:03:002003:1467 :							
Система координат СК-63, зона 4							Зона № 4
Обозначение характерных точек границ	Координаты, м				Метод определения координат	Формулы, примененные для расчета средней квадратической погрешности определения координат характерных точек границ (Mt), с подставленными в такие формулы значениями и итоговые (вычисленные) значения Mt, м	Описание закрепления точки
	содержатся в Едином государственном реестре недвижимости		определены в результате выполнения комплексных кадастровых работ				
	X	Y	X	Y			
1	2	3	4	5	6	7	8
н89У	-	-	4930168.04	4381768.04	Метод спутниковых геодезических измерений (определений)	$Mt = \sqrt{\Delta \Sigma \int \pm 1/4 1/2 3/4 123 n}$	-
н90У	-	-	4930171.10	4381787.15	Метод спутниковых геодезических измерений (определений)	$Mt = \sqrt{\Delta \Sigma \int \pm 1/4 1/2 3/4 123 n}$	-
н91У	-	-	4930172.95	4381793.60	Метод спутниковых геодезических измерений (определений)	$Mt = \sqrt{\Delta \Sigma \int \pm 1/4 1/2 3/4 123 n}$	-
н79У	-	-	4930173.41	4381806.96	Метод спутниковых геодезических измерений (определений)	$Mt = \sqrt{\Delta \Sigma \int \pm 1/4 1/2 3/4 123 n}$	-
2. Сведения о частях границ уточняемого земельного участка с кадастровым номером 91:03:002003:1467 :							
Обозначение части границ		Горизонтальное проложение (S), м	Описание прохождения части границ	Сведения о согласовании местоположения границ (согласовано/спорное)			
от т.	до т.						
1	2	3	4	5			
н79У	н80У	6.22	-	-			
н80У	н81У	13.21	-	-			
н81У	н82У	8.14	-	-			
н82У	н83У	11.97	-	-			
н83У	н84У	17.07	-	-			
н84У	н85У	5.60	-	-			
н85У	н86У	1.02	-	-			
н86У	н87У	6.65	-	-			
н87У	н88У	2.01	-	-			
н88У	н89У	0.73	-	-			
н89У	н90У	19.35	-	-			
н90У	н91У	6.71	-	-			
н91У	н79У	13.37	-	-			

3. Сведения о характеристиках уточняемого земельного участка с кадастровым номером 91:03:002003:1467 :		
№ п/п	Наименование характеристики земельного участка	Значение характеристики
1	2	3
1.	Адрес земельного участка	-
1.1.	Сведения о местоположении земельного участка (при отсутствии адреса) в структурированном в соответствии с федеральной информационной адресной системой виде	Российская Федерация, город Севастополь, вн.тер.г. Ленинский м.о., пр-д Челябинский, з/у 2-а
1.2.	Дополнительные сведения о местоположении земельного участка	-
2.	Площадь земельного участка \pm величина погрешности определения (вычисления) площади ($P \pm \Delta P$), м ²	629 \pm 9
3.	Формула, примененная для вычисления предельной погрешности определения площади земельного участка, с подставленными значениями и итоговые (вычисленные) значения (ΔP), м ²	$\Delta P = 3.5 * M_t * \sqrt{P} = 3.5 * 0,1 * \sqrt{629} = 9$
4.	Площадь земельного участка согласно сведениям Единого государственного реестра недвижимости ($R_{\text{кад}}$), м ²	500
5.	Оценка расхождения P и $R_{\text{кад}}$ ($P - R_{\text{кад}}$), м ²	129
6.	Предельные минимальный и максимальный размеры земельного участка ($R_{\text{мин}}$ и $R_{\text{макс}}$), м ²	400 1000
7.	Вид (виды) разрешенного использования	2.1 "Для индивидуального жилищного строительства"
7.1.	Дополнительные сведения об использовании земельного участка	-
8.	Кадастровый или иной государственный учетный номер (инвентарный) здания, сооружения, объекта незавершенного строительства, расположенного на земельном участке	-
9.	Сведения о земельных участках (землях общего пользования, территории общего пользования), посредством которых обеспечивается доступ	Земли общего пользования
10.	Иные сведения	-
4. Пояснения к сведениям об уточняемом земельном участке с кадастровым номером 91:03:002003:1467 :		
1.	-	

Сведения об уточняемых земельных участках

1. Сведения о характерных точках границы уточняемого земельного участка с кадастровым номером 91:03:002003:157 :

Система координат СК-63, зона 4

Зона №4

Обозначение характерных точек границ	Координаты, м				Метод определения координат	Формулы, примененные для расчета средней квадратической погрешности определения координат характерных точек границ (Mt), с подставленными в такие формулы значениями и итоговые (вычисленные) значения Mt, м	Описание закрепления точки
	содержатся в Едином государственном реестре недвижимости		определены в результате выполнения комплексных работ кадастровых работ				
	X	Y	X	Y			
1	2	3	4	5	6	7	8
795	-	-	4930147.24	4381675.81	Метод спутниковых геодезических измерений (определений)	$Mt = \sqrt{\Delta \Sigma \int \pm 1/4 1/2 3/4}^{123 n}$	-
н100У	-	-	4930146.86	4381671.68	Метод спутниковых геодезических измерений (определений)	$Mt = \sqrt{\Delta \Sigma \int \pm 1/4 1/2 3/4}^{123 n}$	-
н101У	-	-	4930145.88	4381665.17	Метод спутниковых геодезических измерений (определений)	$Mt = \sqrt{\Delta \Sigma \int \pm 1/4 1/2 3/4}^{123 n}$	-
н102У	-	-	4930143.20	4381665.54	Метод спутниковых геодезических измерений (определений)	$Mt = \sqrt{\Delta \Sigma \int \pm 1/4 1/2 3/4}^{123 n}$	-
н103У	-	-	4930140.84	4381664.12	Метод спутниковых геодезических измерений (определений)	$Mt = \sqrt{\Delta \Sigma \int \pm 1/4 1/2 3/4}^{123 n}$	-
н104У	-	-	4930132.23	4381664.66	Метод спутниковых геодезических измерений (определений)	$Mt = \sqrt{\Delta \Sigma \int \pm 1/4 1/2 3/4}^{123 n}$	-
н105У	-	-	4930132.37	4381666.80	Метод спутниковых геодезических измерений (определений)	$Mt = \sqrt{\Delta \Sigma \int \pm 1/4 1/2 3/4}^{123 n}$	-
н106У	-	-	4930113.61	4381666.81	Метод спутниковых геодезических измерений (определений)	$Mt = \sqrt{\Delta \Sigma \int \pm 1/4 1/2 3/4}^{123 n}$	-
н107У	-	-	4930109.01	4381666.95	Метод спутниковых геодезических измерений (определений)	$Mt = \sqrt{\Delta \Sigma \int \pm 1/4 1/2 3/4}^{123 n}$	-
806	-	-	4930107.87	4381680.32	Метод спутниковых геодезических измерений (определений)	$Mt = \sqrt{\Delta \Sigma \int \pm 1/4 1/2 3/4}^{123 n}$	-

1. Сведения о характерных точках границы уточняемого земельного участка с кадастровым номером 91:03:002003:157 :							
Система координат СК-63, зона 4							Зона № 4
Обозначение характерных точек границ	Координаты, м				Метод определения координат	Формулы, примененные для расчета средней квадратической погрешности определения координат характерных точек границ (Mt), с подставленными в такие формулы значениями и итоговые (вычисленные) значения Mt, м	Описание закрепления точки
	содержатся в Едином государственном реестре недвижимости		определены в результате выполнения комплексных кадастровых работ				
	X	Y	X	Y			
1	2	3	4	5	6	7	8
807	-	-	4930111.94	4381682.16	Метод спутниковых геодезических измерений (определений)	$Mt = \sqrt{\Delta \Sigma \int \pm 1/4 1/2 3/4 123 n}$	-
808	-	-	4930120.13	4381684.58	Метод спутниковых геодезических измерений (определений)	$Mt = \sqrt{\Delta \Sigma \int \pm 1/4 1/2 3/4 123 n}$	-
809	-	-	4930128.09	4381684.45	Метод спутниковых геодезических измерений (определений)	$Mt = \sqrt{\Delta \Sigma \int \pm 1/4 1/2 3/4 123 n}$	-
810	-	-	4930130.66	4381680.85	Метод спутниковых геодезических измерений (определений)	$Mt = \sqrt{\Delta \Sigma \int \pm 1/4 1/2 3/4 123 n}$	-
811	-	-	4930133.88	4381678.75	Метод спутниковых геодезических измерений (определений)	$Mt = \sqrt{\Delta \Sigma \int \pm 1/4 1/2 3/4 123 n}$	-
812	-	-	4930136.45	4381678.08	Метод спутниковых геодезических измерений (определений)	$Mt = \sqrt{\Delta \Sigma \int \pm 1/4 1/2 3/4 123 n}$	-
813	-	-	4930139.56	4381677.83	Метод спутниковых геодезических измерений (определений)	$Mt = \sqrt{\Delta \Sigma \int \pm 1/4 1/2 3/4 123 n}$	-
814	-	-	4930139.47	4381676.62	Метод спутниковых геодезических измерений (определений)	$Mt = \sqrt{\Delta \Sigma \int \pm 1/4 1/2 3/4 123 n}$	-
795	-	-	4930147.24	4381675.81	Метод спутниковых геодезических измерений (определений)	$Mt = \sqrt{\Delta \Sigma \int \pm 1/4 1/2 3/4 123 n}$	-
2. Сведения о частях границ уточняемого земельного участка с кадастровым номером 91:03:002003:157 :							
Обозначение части границ		Горизонтальное проложение (S), м	Описание прохождения части границ	Сведения о согласовании местоположения границ (согласовано/спорное)			
от т.	до т.						
1	2	3	4	5			
795	н100У	4.15	-	-			

2. Сведения о частях границ уточняемого земельного участка с кадастровым номером 91:03:002003:157 :				
Обозначение части границ		Горизонтальное проложение (S), м	Описание прохождения части границ	Сведения о согласовании местоположения границ (согласовано/спорное)
от т.	до т.			
1	2	3	4	5
н100У	н101У	6.58	-	-
н101У	н102У	2.71	-	-
н102У	н103У	2.75	-	-
н103У	н104У	8.63	-	-
н104У	н105У	2.14	-	-
н105У	н106У	18.76	-	-
н106У	н107У	4.60	-	-
н107У	806	13.42	-	-
806	807	4.47	-	-
807	808	8.54	-	-
808	809	7.96	-	-
809	810	4.42	-	-
810	811	3.84	-	-
811	812	2.66	-	-
812	813	3.12	-	-
813	814	1.21	-	-
814	795	7.81	-	-
3. Сведения о характеристиках уточняемого земельного участка с кадастровым номером 91:03:002003:157 :				
№ п/п	Наименование характеристики земельного участка	Значение характеристики		
1	2	3		
1.	Адрес земельного участка	-		
1.1.	Сведения о местоположении земельного участка (при отсутствии адреса) в структурированном в соответствии с федеральной информационной адресной системой виде	Российская Федерация, город Севастополь, проезд Коробкова, дом 31, квартира 1		
1.2.	Дополнительные сведения о местоположении земельного участка	-		
2.	Площадь земельного участка ± величина погрешности определения (вычисления) площади (P ± ΔP), м2	571 ± 8		
3.	Формула, примененная для вычисления предельной погрешности определения площади земельного участка, с подставленными значениями и итоговые (вычисленные) значения (ΔP), м2	$\Delta P = 3.5 * M_t * \sqrt{P} = 3.5 * 0,1 * \sqrt{571} = 8$		
4.	Площадь земельного участка согласно сведениям Единого государственного реестра недвижимости (Ркад), м2	577		
5.	Оценка расхождения P и Ркад (P - Ркад), м2	6		
6.	Предельные минимальный и максимальный размеры земельного участка (Рмин и Рмакс), м2	400 1000		
7.	Вид (виды) разрешенного использования	для строительства и обслуживания жилого дома и хозяйственных построек		
7.1.	Дополнительные сведения об использовании земельного участка	-		

3. Сведения о характеристиках уточняемого земельного участка с кадастровым номером 91:03:002003:157 :

№ п/п	Наименование характеристики земельного участка	Значение характеристики
1	2	3
8.	Кадастровый или иной государственный учетный номер (инвентарный) здания, сооружения, объекта незавершенного строительства, расположенного на земельном участке	-
9.	Сведения о земельных участках (землях общего пользования, территории общего пользования), посредством которых обеспечивается доступ	Земли общего пользования
10.	Иные сведения	-

4. Пояснения к сведениям об уточняемом земельном участке с кадастровым номером 91:03:002003:157 :

1.	-
----	---

Сведения об уточняемых земельных участках

1. Сведения о характерных точках границы уточняемого земельного участка с кадастровым номером 91:03:002003:1570 :

Система координат СК-63, зона 4

Зона № 4

Обозначение характерных точек границ	Координаты, м				Метод определения координат	Формулы, примененные для расчета средней квадратической погрешности определения координат характерных точек границ (Mt), с подставленными в такие формулы значениями и итоговые (вычисленные) значения Mt, м	Описание закрепления точки
	содержатся в Едином государственном реестре недвижимости		определены в результате выполнения комплексных работ кадастровых работ				
	X	Y	X	Y			
1	2	3	4	5	6	7	8
н108У	-	-	4930615.67	4381587.26	Метод спутниковых геодезических измерений (определений)	$Mt = \sqrt{\Delta \Sigma \int \pm 1/4 1/2 3/4 123 n}$	-
н109У	-	-	4930636.16	4381564.72	Метод спутниковых геодезических измерений (определений)	$Mt = \sqrt{\Delta \Sigma \int \pm 1/4 1/2 3/4 123 n}$	-
н69У	-	-	4930651.67	4381578.77	Метод спутниковых геодезических измерений (определений)	$Mt = \sqrt{\Delta \Sigma \int \pm 1/4 1/2 3/4 123 n}$	-
н63У	-	-	4930629.81	4381600.78	Метод спутниковых геодезических измерений (определений)	$Mt = \sqrt{\Delta \Sigma \int \pm 1/4 1/2 3/4 123 n}$	-
н108У	-	-	4930615.67	4381587.26	Метод спутниковых геодезических измерений (определений)	$Mt = \sqrt{\Delta \Sigma \int \pm 1/4 1/2 3/4 123 n}$	-

2. Сведения о частях границ уточняемого земельного участка с кадастровым номером 91:03:002003:1570 :

Обозначение части границ		Горизонтальное проложение (S), м	Описание прохождения части границ	Сведения о согласовании местоположения границ (согласовано/спорное)
от т.	до т.			
1	2	3	4	5
н108У	н109У	30.46	-	-
н109У	н69У	20.93	-	-
н69У	н63У	31.02	-	-
н63У	н108У	19.56	-	-

3. Сведения о характеристиках уточняемого земельного участка с кадастровым номером 91:03:002003:1570 :

№ п/п	Наименование характеристики земельного участка	Значение характеристики
1	2	3
1.	Адрес земельного участка	-

3. Сведения о характеристиках уточняемого земельного участка с кадастровым номером 91:03:002003:1570 :		
№ п/п	Наименование характеристики земельного участка	Значение характеристики
1	2	3
1.1.	Сведения о местоположении земельного участка (при отсутствии адреса) в структурированном в соответствии с федеральной информационной адресной системой виде	Российская Федерация, город Севастополь, улица Пархоменко, 22
1.2.	Дополнительные сведения о местоположении земельного участка	-
2.	Площадь земельного участка \pm величина погрешности определения (вычисления) площади ($P \pm \Delta P$), м ²	622 \pm 9
3.	Формула, примененная для вычисления предельной погрешности определения площади земельного участка, с подставленными значениями и итоговые (вычисленные) значения (ΔP), м ²	$\Delta P = 3.5 * M_t * \sqrt{P} = 3.5 * 0,1 * \sqrt{622} = 9$
4.	Площадь земельного участка согласно сведениям Единого государственного реестра недвижимости (Ркад), м ²	600
5.	Оценка расхождения Р и Ркад (Р - Ркад), м ²	22
6.	Предельные минимальный и максимальный размеры земельного участка (Рмин и Рмакс), м ²	400 1000
7.	Вид (виды) разрешенного использования	Для индивидуального жилищного строительства (код 2.1)
7.1.	Дополнительные сведения об использовании земельного участка	-
8.	Кадастровый или иной государственный учетный номер (инвентарный) здания, сооружения, объекта незавершенного строительства, расположенного на земельном участке	-
9.	Сведения о земельных участках (землях общего пользования, территории общего пользования), посредством которых обеспечивается доступ	Земли общего пользования
10.	Иные сведения	-
4. Пояснения к сведениям об уточняемом земельном участке с кадастровым номером 91:03:002003:1570 :		
1.	-	

Сведения об уточняемых земельных участках

1. Сведения о характерных точках границы уточняемого земельного участка с кадастровым номером 91:03:002003:1603 :

Система координат СК-63, зона 4

Зона № 4

Обозначение характерных точек границ	Координаты, м				Метод определения координат	Формулы, примененные для расчета средней квадратической погрешности определения координат характерных точек границ (Mt), с подставленными в такие формулы значениями и итоговые (вычисленные) значения Mt, м	Описание закрепления точки
	содержатся в Едином государственном реестре недвижимости		определены в результате выполнения комплексных кадастровых работ				
	X	Y	X	Y			
1	2	3	4	5	6	7	8
н114У	-	-	4930873.19	4381507.03	Метод спутниковых геодезических измерений (определений)	$Mt = \sqrt{\Delta \Sigma \int \pm 1/4 1/2 3/4 123 n}$	-
н115У	-	-	4930884.04	4381513.59	Метод спутниковых геодезических измерений (определений)	$Mt = \sqrt{\Delta \Sigma \int \pm 1/4 1/2 3/4 123 n}$	-
н116У	-	-	4930896.30	4381495.79	Метод спутниковых геодезических измерений (определений)	$Mt = \sqrt{\Delta \Sigma \int \pm 1/4 1/2 3/4 123 n}$	-
н117У	-	-	4930883.86	4381488.05	Метод спутниковых геодезических измерений (определений)	$Mt = \sqrt{\Delta \Sigma \int \pm 1/4 1/2 3/4 123 n}$	-
н118У	-	-	4930882.35	4381490.80	Метод спутниковых геодезических измерений (определений)	$Mt = \sqrt{\Delta \Sigma \int \pm 1/4 1/2 3/4 123 n}$	-
н119У	-	-	4930881.85	4381492.11	Метод спутниковых геодезических измерений (определений)	$Mt = \sqrt{\Delta \Sigma \int \pm 1/4 1/2 3/4 123 n}$	-
н114У	-	-	4930873.19	4381507.03	Метод спутниковых геодезических измерений (определений)	$Mt = \sqrt{\Delta \Sigma \int \pm 1/4 1/2 3/4 123 n}$	-

2. Сведения о частях границ уточняемого земельного участка с кадастровым номером 91:03:002003:1603 :

Обозначение части границ		Горизонтальное проложение (S), м	Описание прохождения части границ	Сведения о согласовании местоположения границ (согласовано/спорное)
от т.	до т.			
1	2	3	4	5
н114У	н115У	12.68	-	-
н115У	н116У	21.61	-	-
н116У	н117У	14.65	-	-
н117У	н118У	3.14	-	-

2. Сведения о частях границ уточняемого земельного участка с кадастровым номером 91:03:002003:1603 :				
Обозначение части границ		Горизонтальное проложение (S), м	Описание прохождения части границ	Сведения о согласовании местоположения границ (согласовано/спорное)
от т.	до т.			
1	2	3	4	5
н118У	н119У	1.40	-	-
н119У	н114У	17.25	-	-
3. Сведения о характеристиках уточняемого земельного участка с кадастровым номером 91:03:002003:1603 :				
№ п/п	Наименование характеристики земельного участка		Значение характеристики	
1	2		3	
1.	Адрес земельного участка		-	
1.1.	Сведения о местоположении земельного участка (при отсутствии адреса) в структурированном в соответствии с федеральной информационной адресной системой виде		Российская Федерация, город Севастополь, улица Кочубея, 6	
1.2.	Дополнительные сведения о местоположении земельного участка		-	
2.	Площадь земельного участка \pm величина погрешности определения (вычисления) площади ($P \pm \Delta P$), м ²		294 \pm 150	
3.	Формула, примененная для вычисления предельной погрешности определения площади земельного участка, с подставленными значениями и итоговые (вычисленные) значения (ΔP), м ²		$\Delta P = 3.5 * M_t * \sqrt{P} = 3.5 * 2,5 * \sqrt{294} = 150$	
4.	Площадь земельного участка согласно сведениям Единого государственного реестра недвижимости (Ркад), м ²		282	
5.	Оценка расхождения P и Ркад (P - Ркад), м ²		12	
6.	Предельные минимальный и максимальный размеры земельного участка (Рмин и Рмакс), м ²		400 1000	
7.	Вид (виды) разрешенного использования		2.1 "Для индивидуального жилищного строительства"	
7.1.	Дополнительные сведения об использовании земельного участка		-	
8.	Кадастровый или иной государственный учетный номер (инвентарный) здания, сооружения, объекта незавершенного строительства, расположенного на земельном участке		-	
9.	Сведения о земельных участках (землях общего пользования, территории общего пользования), посредством которых обеспечивается доступ		Земли общего пользования	
10.	Иные сведения		-	
4. Пояснения к сведениям об уточняемом земельном участке с кадастровым номером 91:03:002003:1603 :				
1.	-			

Сведения об уточняемых земельных участках

1. Сведения о характерных точках границы уточняемого земельного участка с кадастровым номером 91:03:002003:1702 :

Система координат СК-63, зона 4

Зона № 4

Обозначение характерных точек границ	Координаты, м				Метод определения координат	Формулы, примененные для расчета средней квадратической погрешности определения координат характерных точек границ (Mt), с подставленными в такие формулы значениями и итоговые (вычисленные) значения Mt, м	Описание закрепления точки
	содержатся в Едином государственном реестре недвижимости		определены в результате выполнения комплексных кадастровых работ				
	X	Y	X	Y			
1	2	3	4	5	6	7	8
н123У	-	-	4930587.69	4381615.06	Метод спутниковых геодезических измерений (определений)	$Mt = \sqrt{\Delta \Sigma \int \pm 1/4 1/2 3/4}^{123 n}$	-
н71У	-	-	4930572.58	4381628.74	Метод спутниковых геодезических измерений (определений)	$Mt = \sqrt{\Delta \Sigma \int \pm 1/4 1/2 3/4}^{123 n}$	-
1353	-	-	4930595.78	4381650.93	Метод спутниковых геодезических измерений (определений)	$Mt = \sqrt{\Delta \Sigma \int \pm 1/4 1/2 3/4}^{123 n}$	-
н124У	-	-	4930609.51	4381636.29	Метод спутниковых геодезических измерений (определений)	$Mt = \sqrt{\Delta \Sigma \int \pm 1/4 1/2 3/4}^{123 n}$	-
н125У	-	-	4930603.61	4381630.53	Метод спутниковых геодезических измерений (определений)	$Mt = \sqrt{\Delta \Sigma \int \pm 1/4 1/2 3/4}^{123 n}$	-
н126У	-	-	4930595.65	4381622.80	Метод спутниковых геодезических измерений (определений)	$Mt = \sqrt{\Delta \Sigma \int \pm 1/4 1/2 3/4}^{123 n}$	-
н127У	-	-	4930591.41	4381618.59	Метод спутниковых геодезических измерений (определений)	$Mt = \sqrt{\Delta \Sigma \int \pm 1/4 1/2 3/4}^{123 n}$	-
н123У	-	-	4930587.69	4381615.06	Метод спутниковых геодезических измерений (определений)	$Mt = \sqrt{\Delta \Sigma \int \pm 1/4 1/2 3/4}^{123 n}$	-

2. Сведения о частях границ уточняемого земельного участка с кадастровым номером 91:03:002003:1702 :

Обозначение части границ		Горизонтальное проложение (S), м	Описание прохождения части границ	Сведения о согласовании местоположения границ (согласовано/спорное)
от т.	до т.			
1	2	3	4	5
н123У	н71У	20.38	-	-

2. Сведения о частях границ уточняемого земельного участка с кадастровым номером 91:03:002003:1702 :				
Обозначение части границ		Горизонтальное проложение (S), м	Описание прохождения части границ	Сведения о согласовании местоположения границ (согласовано/спорное)
от т.	до т.			
1	2	3	4	5
н71У	1353	32.10	-	-
1353	н124У	20.07	-	-
н124У	н125У	8.25	-	-
н125У	н126У	11.10	-	-
н126У	н127У	5.98	-	-
н127У	н123У	5.13	-	-
3. Сведения о характеристиках уточняемого земельного участка с кадастровым номером 91:03:002003:1702 :				
№ п/п	Наименование характеристики земельного участка	Значение характеристики		
1	2	3		
1.	Адрес земельного участка	-		
1.1.	Сведения о местоположении земельного участка (при отсутствии адреса) в структурированном в соответствии с федеральной информационной адресной системой виде	Российская Федерация, город Севастополь, улица Дундича, 7		
1.2.	Дополнительные сведения о местоположении земельного участка	-		
2.	Площадь земельного участка ± величина погрешности определения (вычисления) площади (P ± ΔP), м ²	632 ± 220		
3.	Формула, примененная для вычисления предельной погрешности определения площади земельного участка, с подставленными значениями и итоговые (вычисленные) значения (ΔP), м ²	$\Delta P = 3.5 * M_t * \sqrt{P} = 3.5 * 2,5 * \sqrt{632} = 220$		
4.	Площадь земельного участка согласно сведениям Единого государственного реестра недвижимости (P _{кад}), м ²	600		
5.	Оценка расхождения P и P _{кад} (P - P _{кад}), м ²	32		
6.	Предельные минимальный и максимальный размеры земельного участка (P _{мин} и P _{макс}), м ²	400 1000		
7.	Вид (виды) разрешенного использования	2.1 "Для индивидуального жилищного строительства"		
7.1.	Дополнительные сведения об использовании земельного участка	-		
8.	Кадастровый или иной государственный учетный номер (инвентарный) здания, сооружения, объекта незавершенного строительства, расположенного на земельном участке	-		
9.	Сведения о земельных участках (землях общего пользования, территории общего пользования), посредством которых обеспечивается доступ	Земли общего пользования		
10.	Иные сведения	-		
4. Пояснения к сведениям об уточняемом земельном участке с кадастровым номером 91:03:002003:1702 :				
1.	-			

Сведения об уточняемых земельных участках

1. Сведения о характерных точках границы уточняемого земельного участка с кадастровым номером 91:03:002003:1764 :

Система координат СК-63, зона 4					Зона № 4		
Обозначение характерных точек границ	Координаты, м				Метод определения координат	Формулы, примененные для расчета средней квадратической погрешности определения координат характерных точек границ (Mt), с подставленными в такие формулы значениями и итоговые (вычисленные) значения Mt, м	Описание закрепления точки
	содержатся в Едином государственном реестре недвижимости		определены в результате выполнения комплексных работ кадастровых работ				
	X	Y	X	Y			
1	2	3	4	5	6	7	8
262	-	-	4930115.77	4381728.45	Метод спутниковых геодезических измерений (определений)	$Mt = \sqrt{\Delta \Sigma \int \pm 1/4 1/2 3/4 123 n}$	-
н128У	-	-	4930132.06	4381726.93	Метод спутниковых геодезических измерений (определений)	$Mt = \sqrt{\Delta \Sigma \int \pm 1/4 1/2 3/4 123 n}$	-
н129У	-	-	4930135.13	4381765.32	Метод спутниковых геодезических измерений (определений)	$Mt = \sqrt{\Delta \Sigma \int \pm 1/4 1/2 3/4 123 n}$	-
261	-	-	4930118.65	4381765.57	Метод спутниковых геодезических измерений (определений)	$Mt = \sqrt{\Delta \Sigma \int \pm 1/4 1/2 3/4 123 n}$	-
262	-	-	4930115.77	4381728.45	Метод спутниковых геодезических измерений (определений)	$Mt = \sqrt{\Delta \Sigma \int \pm 1/4 1/2 3/4 123 n}$	-

2. Сведения о частях границ уточняемого земельного участка с кадастровым номером 91:03:002003:1764 :

Обозначение части границ		Горизонтальное проложение (S), м	Описание прохождения части границ	Сведения о согласовании местоположения границ (согласовано/спорное)
от т.	до т.			
1	2	3	4	5
262	н128У	16.36	-	-
н128У	н129У	38.51	-	-
н129У	261	16.48	-	-
261	262	37.23	-	-

3. Сведения о характеристиках уточняемого земельного участка с кадастровым номером 91:03:002003:1764 :

№ п/п	Наименование характеристики земельного участка	Значение характеристики
1	2	3
1.	Адрес земельного участка	-

3. Сведения о характеристиках уточняемого земельного участка с кадастровым номером 91:03:002003:1764 :		
№ п/п	Наименование характеристики земельного участка	Значение характеристики
1	2	3
1.1.	Сведения о местоположении земельного участка (при отсутствии адреса) в структурированном в соответствии с федеральной информационной адресной системой виде	Российская Федерация, город Севастополь, улица Ватутина, 39
1.2.	Дополнительные сведения о местоположении земельного участка	-
2.	Площадь земельного участка \pm величина погрешности определения (вычисления) площади ($P \pm \Delta P$), м ²	621 \pm 218
3.	Формула, примененная для вычисления предельной погрешности определения площади земельного участка, с подставленными значениями и итоговые (вычисленные) значения (ΔP), м ²	$\Delta P = 3.5 * M_t * \sqrt{P} = 3.5 * 2,5 * \sqrt{621} = 218$
4.	Площадь земельного участка согласно сведениям Единого государственного реестра недвижимости (Ркад), м ²	611
5.	Оценка расхождения Р и Ркад (Р - Ркад), м ²	10
6.	Предельные минимальный и максимальный размеры земельного участка (Рмин и Рмакс), м ²	400 1000
7.	Вид (виды) разрешенного использования	2.1 "Для индивидуального жилищного строительства"
7.1.	Дополнительные сведения об использовании земельного участка	-
8.	Кадастровый или иной государственный учетный номер (инвентарный) здания, сооружения, объекта незавершенного строительства, расположенного на земельном участке	-
9.	Сведения о земельных участках (землях общего пользования, территории общего пользования), посредством которых обеспечивается доступ	Земли общего пользования
10.	Иные сведения	-
4. Пояснения к сведениям об уточняемом земельном участке с кадастровым номером 91:03:002003:1764 :		
1.	-	

Сведения об уточняемых земельных участках

1. Сведения о характерных точках границы уточняемого земельного участка с кадастровым номером 91:03:002003:2084 :

Система координат СК-63, зона 4

Зона № 4

Обозначение характерных точек границ	Координаты, м				Метод определения координат	Формулы, примененные для расчета средней квадратической погрешности определения координат характерных точек границ (Mt), с подставленными в такие формулы значениями и итоговые (вычисленные) значения Mt, м	Описание закрепления точки
	содержатся в Едином государственном реестре недвижимости		определены в результате выполнения комплексных работ кадастровых работ				
	X	Y	X	Y			
1	2	3	4	5	6	7	8
1357	-	-	4930584.41	4381661.40	Метод спутниковых геодезических измерений (определений)	$Mt = \sqrt{\Delta \Sigma \int \pm 1/4 1/2 3/4 123 n}$	-
1415	-	-	4930571.93	4381661.88	Метод спутниковых геодезических измерений (определений)	$Mt = \sqrt{\Delta \Sigma \int \pm 1/4 1/2 3/4 123 n}$	-
н145У	-	-	4930569.62	4381662.12	Метод спутниковых геодезических измерений (определений)	$Mt = \sqrt{\Delta \Sigma \int \pm 1/4 1/2 3/4 123 n}$	-
н146У	-	-	4930574.05	4381692.70	Метод спутниковых геодезических измерений (определений)	$Mt = \sqrt{\Delta \Sigma \int \pm 1/4 1/2 3/4 123 n}$	-
н147У	-	-	4930598.15	4381686.79	Метод спутниковых геодезических измерений (определений)	$Mt = \sqrt{\Delta \Sigma \int \pm 1/4 1/2 3/4 123 n}$	-
1357	-	-	4930584.41	4381661.40	Метод спутниковых геодезических измерений (определений)	$Mt = \sqrt{\Delta \Sigma \int \pm 1/4 1/2 3/4 123 n}$	-

2. Сведения о частях границ уточняемого земельного участка с кадастровым номером 91:03:002003:2084 :

Обозначение части границ		Горизонтальное проложение (S), м	Описание прохождения части границ	Сведения о согласовании местоположения границ (согласовано/спорное)
от т.	до т.			
1	2	3	4	5
1357	1415	12.49	-	-
1415	н145У	2.32	-	-
н145У	н146У	30.90	-	-
н146У	н147У	24.81	-	-
н147У	1357	28.87	-	-

3. Сведения о характеристиках уточняемого земельного участка с кадастровым номером 91:03:002003:2084 :		
№ п/п	Наименование характеристики земельного участка	Значение характеристики
1	2	3
1.	Адрес земельного участка	-
1.1.	Сведения о местоположении земельного участка (при отсутствии адреса) в структурированном в соответствии с федеральной информационной адресной системой виде	Российская Федерация, город Севастополь, улица Ватутина, 20
1.2.	Дополнительные сведения о местоположении земельного участка	-
2.	Площадь земельного участка \pm величина погрешности определения (вычисления) площади ($P \pm \Delta P$), м ²	575 \pm 210
3.	Формула, примененная для вычисления предельной погрешности определения площади земельного участка, с подставленными значениями и итоговые (вычисленные) значения (ΔP), м ²	$\Delta P = 3.5 * M_t * \sqrt{P} = 3.5 * 2,5 * \sqrt{575} = 210$
4.	Площадь земельного участка согласно сведениям Единого государственного реестра недвижимости (Ркад), м ²	596
5.	Оценка расхождения Р и Ркад (Р - Ркад), м ²	21
6.	Предельные минимальный и максимальный размеры земельного участка (Рмин и Рмакс), м ²	400 1000
7.	Вид (виды) разрешенного использования	2.1 "Для индивидуального жилищного строительства"
7.1.	Дополнительные сведения об использовании земельного участка	-
8.	Кадастровый или иной государственный учетный номер (инвентарный) здания, сооружения, объекта незавершенного строительства, расположенного на земельном участке	-
9.	Сведения о земельных участках (землях общего пользования, территории общего пользования), посредством которых обеспечивается доступ	Земли общего пользования
10.	Иные сведения	-
4. Пояснения к сведениям об уточняемом земельном участке с кадастровым номером 91:03:002003:2084 :		
1.	-	

Сведения об уточняемых земельных участках

1. Сведения о характерных точках границы уточняемого земельного участка с кадастровым номером 91:03:002003:220 :

Система координат СК-63, зона 4

Зона №4

Обозначение характерных точек границ	Координаты, м				Метод определения координат	Формулы, примененные для расчета средней квадратической погрешности определения координат характерных точек границ (Mt), с подставленными в такие формулы значениями и итоговые (вычисленные) значения Mt, м	Описание закрепления точки
	содержатся в Едином государственном реестре недвижимости		определены в результате выполнения комплексных кадастровых работ				
	X	Y	X	Y			
1	2	3	4	5	6	7	8
н148У	-	-	4930552.89	4381447.48	Метод спутниковых геодезических измерений (определений)	$Mt = \sqrt{\Delta \Sigma \int \pm 1/4 1/2 3/4 123 n}$	-
н149У	-	-	4930526.77	4381414.49	Метод спутниковых геодезических измерений (определений)	$Mt = \sqrt{\Delta \Sigma \int \pm 1/4 1/2 3/4 123 n}$	-
н150У	-	-	4930529.29	4381412.42	Метод спутниковых геодезических измерений (определений)	$Mt = \sqrt{\Delta \Sigma \int \pm 1/4 1/2 3/4 123 n}$	-
н151У	-	-	4930545.94	4381399.46	Метод спутниковых геодезических измерений (определений)	$Mt = \sqrt{\Delta \Sigma \int \pm 1/4 1/2 3/4 123 n}$	-
н152У	-	-	4930550.58	4381403.61	Метод спутниковых геодезических измерений (определений)	$Mt = \sqrt{\Delta \Sigma \int \pm 1/4 1/2 3/4 123 n}$	-
н153У	-	-	4930568.88	4381427.11	Метод спутниковых геодезических измерений (определений)	$Mt = \sqrt{\Delta \Sigma \int \pm 1/4 1/2 3/4 123 n}$	-
н154У	-	-	4930572.92	4381431.61	Метод спутниковых геодезических измерений (определений)	$Mt = \sqrt{\Delta \Sigma \int \pm 1/4 1/2 3/4 123 n}$	-
н155У	-	-	4930569.09	4381435.44	Метод спутниковых геодезических измерений (определений)	$Mt = \sqrt{\Delta \Sigma \int \pm 1/4 1/2 3/4 123 n}$	-
н148У	-	-	4930552.89	4381447.48	Метод спутниковых геодезических измерений (определений)	$Mt = \sqrt{\Delta \Sigma \int \pm 1/4 1/2 3/4 123 n}$	-

2. Сведения о частях границ уточняемого земельного участка с кадастровым номером 91:03:002003:220 :				
Обозначение части границ		Горизонтальное проложение (S), м	Описание прохождения части границ	Сведения о согласовании местоположения границ (согласовано/спорное)
от т.	до т.			
1	2	3	4	5
н148У	н149У	42.08	-	-
н149У	н150У	3.26	-	-
н150У	н151У	21.10	-	-
н151У	н152У	6.23	-	-
н152У	н153У	29.78	-	-
н153У	н154У	6.05	-	-
н154У	н155У	5.42	-	-
н155У	н148У	20.18	-	-
3. Сведения о характеристиках уточняемого земельного участка с кадастровым номером 91:03:002003:220 :				
№ п/п	Наименование характеристики земельного участка	Значение характеристики		
1	2	3		
1.	Адрес земельного участка	-		
1.1.	Сведения о местоположении земельного участка (при отсутствии адреса) в структурированном в соответствии с федеральной информационной адресной системой виде	Российская Федерация, город Севастополь, улица Пархоменко, № 3		
1.2.	Дополнительные сведения о местоположении земельного участка	-		
2.	Площадь земельного участка ± величина погрешности определения (вычисления) площади (P ± ΔP), м2	1070 ± 11		
3.	Формула, примененная для вычисления предельной погрешности определения площади земельного участка, с подставленными значениями и итоговые (вычисленные) значения (ΔP), м2	$\Delta P = 3.5 * M_t * \sqrt{P} = 3.5 * 0,1 * \sqrt{1070} = 11$		
4.	Площадь земельного участка согласно сведениям Единого государственного реестра недвижимости (P _{кад}), м2	747		
5.	Оценка расхождения P и P _{кад} (P - P _{кад}), м2	323		
6.	Предельные минимальный и максимальный размеры земельного участка (P _{мин} и P _{макс}), м2	400 1000		
7.	Вид (виды) разрешенного использования	для строительства и обслуживания жилого дома и хозяйственных построек		
7.1.	Дополнительные сведения об использовании земельного участка	-		
8.	Кадастровый или иной государственный учетный номер (инвентарный) здания, сооружения, объекта незавершенного строительства, расположенного на земельном участке	-		
9.	Сведения о земельных участках (землях общего пользования, территории общего пользования), посредством которых обеспечивается доступ	Земли общего пользования		
10.	Иные сведения	-		
4. Пояснения к сведениям об уточняемом земельном участке с кадастровым номером 91:03:002003:220 :				
1.	-			

Сведения об уточняемых земельных участках

1. Сведения о характерных точках границы уточняемого земельного участка с кадастровым номером 91:03:002003:3483 :

Система координат СК-63, зона 4

Зона №4

Обозначение характерных точек границ	Координаты, м				Метод определения координат	Формулы, примененные для расчета средней квадратической погрешности определения координат характерных точек границ (Mt), с подставленными в такие формулы значениями и итоговые (вычисленные) значения Mt, м	Описание закрепления точки
	содержатся в Едином государственном реестре недвижимости		определены в результате выполнения комплексных работ кадастровых работ				
	X	Y	X	Y			
1	2	3	4	5	6	7	8
н159У	-	-	4930155.66	4381801.03	Метод спутниковых геодезических измерений (определений)	$Mt = \sqrt{\Delta \Sigma \int \pm \frac{1}{4} \frac{1}{2} \frac{3}{4} 123 n}$	-
н160У	-	-	4930156.65	4381808.69	Метод спутниковых геодезических измерений (определений)	$Mt = \sqrt{\Delta \Sigma \int \pm \frac{1}{4} \frac{1}{2} \frac{3}{4} 123 n}$	-
н161У	-	-	4930157.37	4381814.35	Метод спутниковых геодезических измерений (определений)	$Mt = \sqrt{\Delta \Sigma \int \pm \frac{1}{4} \frac{1}{2} \frac{3}{4} 123 n}$	-
н162У	-	-	4930167.05	4381813.55	Метод спутниковых геодезических измерений (определений)	$Mt = \sqrt{\Delta \Sigma \int \pm \frac{1}{4} \frac{1}{2} \frac{3}{4} 123 n}$	-
н79У	-	-	4930173.41	4381806.96	Метод спутниковых геодезических измерений (определений)	$Mt = \sqrt{\Delta \Sigma \int \pm \frac{1}{4} \frac{1}{2} \frac{3}{4} 123 n}$	-
н91У	-	-	4930172.95	4381793.60	Метод спутниковых геодезических измерений (определений)	$Mt = \sqrt{\Delta \Sigma \int \pm \frac{1}{4} \frac{1}{2} \frac{3}{4} 123 n}$	-
н90У	-	-	4930171.10	4381787.15	Метод спутниковых геодезических измерений (определений)	$Mt = \sqrt{\Delta \Sigma \int \pm \frac{1}{4} \frac{1}{2} \frac{3}{4} 123 n}$	-
н89У	-	-	4930168.04	4381768.04	Метод спутниковых геодезических измерений (определений)	$Mt = \sqrt{\Delta \Sigma \int \pm \frac{1}{4} \frac{1}{2} \frac{3}{4} 123 n}$	-
н88У	-	-	4930167.31	4381768.09	Метод спутниковых геодезических измерений (определений)	$Mt = \sqrt{\Delta \Sigma \int \pm \frac{1}{4} \frac{1}{2} \frac{3}{4} 123 n}$	-
н163У	-	-	4930151.32	4381769.17	Метод спутниковых геодезических измерений (определений)	$Mt = \sqrt{\Delta \Sigma \int \pm \frac{1}{4} \frac{1}{2} \frac{3}{4} 123 n}$	-

1. Сведения о характерных точках границы уточняемого земельного участка с кадастровым номером 91:03:002003:3483 :							
Система координат СК-63, зона 4							Зона № 4
Обозначение характерных точек границ	Координаты, м				Метод определения координат	Формулы, примененные для расчета средней квадратической погрешности определения координат характерных точек границ (Mt), с подставленными в такие формулы значениями и итоговые (вычисленные) значения Mt, м	Описание закрепления точки
	содержатся в Едином государственном реестре недвижимости		определены в результате выполнения комплексных кадастровых работ				
	X	Y	X	Y			
1	2	3	4	5	6	7	8
н164У	-	-	4930151.61	4381771.48	Метод спутниковых геодезических измерений (определений)	$Mt = \sqrt{\Delta \Sigma \int \pm 1/4 1/2 3/4 123 n}$	-
н165У	-	-	4930152.55	4381780.35	Метод спутниковых геодезических измерений (определений)	$Mt = \sqrt{\Delta \Sigma \int \pm 1/4 1/2 3/4 123 n}$	-
н166У	-	-	4930153.54	4381780.24	Метод спутниковых геодезических измерений (определений)	$Mt = \sqrt{\Delta \Sigma \int \pm 1/4 1/2 3/4 123 n}$	-
н159У	-	-	4930155.66	4381801.03	Метод спутниковых геодезических измерений (определений)	$Mt = \sqrt{\Delta \Sigma \int \pm 1/4 1/2 3/4 123 n}$	-
2. Сведения о частях границ уточняемого земельного участка с кадастровым номером 91:03:002003:3483 :							
Обозначение части границ		Горизонтальное проложение (S), м	Описание прохождения части границ	Сведения о согласовании местоположения границ (согласовано/спорное)			
от т.	до т.						
1	2	3	4	5			
н159У	н160У	7.72	-	-			
н160У	н161У	5.71	-	-			
н161У	н162У	9.71	-	-			
н162У	н79У	9.16	-	-			
н79У	н91У	13.37	-	-			
н91У	н90У	6.71	-	-			
н90У	н89У	19.35	-	-			
н89У	н88У	0.73	-	-			
н88У	н163У	16.03	-	-			
н163У	н164У	2.33	-	-			
н164У	н165У	8.92	-	-			
н165У	н166У	1.00	-	-			
н166У	н159У	20.90	-	-			

3. Сведения о характеристиках уточняемого земельного участка с кадастровым номером 91:03:002003:3483 :		
№ п/п	Наименование характеристики земельного участка	Значение характеристики
1	2	3
1.	Адрес земельного участка	-
1.1.	Сведения о местоположении земельного участка (при отсутствии адреса) в структурированном в соответствии с федеральной информационной адресной системой виде	Российская Федерация, город Севастополь, проезд Челябинский, 2
1.2.	Дополнительные сведения о местоположении земельного участка	-
2.	Площадь земельного участка \pm величина погрешности определения (вычисления) площади ($P \pm \Delta P$), м ²	754 \pm 240
3.	Формула, примененная для вычисления предельной погрешности определения площади земельного участка, с подставленными значениями и итоговые (вычисленные) значения (ΔP), м ²	$\Delta P = 3.5 * M_t * \sqrt{P} = 3.5 * 2,5 * \sqrt{754} = 240$
4.	Площадь земельного участка согласно сведениям Единого государственного реестра недвижимости ($R_{\text{кад}}$), м ²	510
5.	Оценка расхождения P и $R_{\text{кад}}$ ($P - R_{\text{кад}}$), м ²	244
6.	Предельные минимальный и максимальный размеры земельного участка ($R_{\text{мин}}$ и $R_{\text{макс}}$), м ²	400 1000
7.	Вид (виды) разрешенного использования	2.1 "Для индивидуального жилищного строительства"
7.1.	Дополнительные сведения об использовании земельного участка	-
8.	Кадастровый или иной государственный учетный номер (инвентарный) здания, сооружения, объекта незавершенного строительства, расположенного на земельном участке	-
9.	Сведения о земельных участках (землях общего пользования, территории общего пользования), посредством которых обеспечивается доступ	Земли общего пользования
10.	Иные сведения	-
4. Пояснения к сведениям об уточняемом земельном участке с кадастровым номером 91:03:002003:3483 :		
1.	-	

Сведения об уточняемых земельных участках

1. Сведения о характерных точках границы уточняемого земельного участка с кадастровым номером 91:03:002003:375 :

Система координат СК-63, зона 4

Зона №4

Обозначение характерных точек границ	Координаты, м				Метод определения координат	Формулы, примененные для расчета средней квадратической погрешности определения координат характерных точек границ (Mt), с подставленными в такие формулы значениями и итоговые (вычисленные) значения Mt, м	Описание закрепления точки
	содержатся в Едином государственном реестре недвижимости		определены в результате выполнения комплексных кадастровых работ				
	X	Y	X	Y			
1	2	3	4	5	6	7	8
121	-	-	4930515.42	4381639.22	Метод спутниковых геодезических измерений (определений)	$Mt = \sqrt{\Delta \Sigma \int \pm 1/4 1/2 3/4}^{123 n}$	-
н167У	-	-	4930513.98	4381629.74	Метод спутниковых геодезических измерений (определений)	$Mt = \sqrt{\Delta \Sigma \int \pm 1/4 1/2 3/4}^{123 n}$	-
н168У	-	-	4930511.73	4381629.90	Метод спутниковых геодезических измерений (определений)	$Mt = \sqrt{\Delta \Sigma \int \pm 1/4 1/2 3/4}^{123 n}$	-
1392	-	-	4930510.84	4381623.99	Метод спутниковых геодезических измерений (определений)	$Mt = \sqrt{\Delta \Sigma \int \pm 1/4 1/2 3/4}^{123 n}$	-
1393	-	-	4930483.10	4381628.53	Метод спутниковых геодезических измерений (определений)	$Mt = \sqrt{\Delta \Sigma \int \pm 1/4 1/2 3/4}^{123 n}$	-
н169У	-	-	4930483.11	4381628.64	Метод спутниковых геодезических измерений (определений)	$Mt = \sqrt{\Delta \Sigma \int \pm 1/4 1/2 3/4}^{123 n}$	-
н170У	-	-	4930483.18	4381629.34	Метод спутниковых геодезических измерений (определений)	$Mt = \sqrt{\Delta \Sigma \int \pm 1/4 1/2 3/4}^{123 n}$	-
1389	-	-	4930484.60	4381644.30	Метод спутниковых геодезических измерений (определений)	$Mt = \sqrt{\Delta \Sigma \int \pm 1/4 1/2 3/4}^{123 n}$	-
119	-	-	4930492.32	4381643.09	Метод спутниковых геодезических измерений (определений)	$Mt = \sqrt{\Delta \Sigma \int \pm 1/4 1/2 3/4}^{123 n}$	-
120	-	-	4930512.99	4381639.84	Метод спутниковых геодезических измерений (определений)	$Mt = \sqrt{\Delta \Sigma \int \pm 1/4 1/2 3/4}^{123 n}$	-

1. Сведения о характерных точках границы уточняемого земельного участка с кадастровым номером 91:03:002003:375 :							
Система координат СК-63, зона 4						Зона № 4	
Обозначение характерных точек границ	Координаты, м				Метод определения координат	Формулы, примененные для расчета средней квадратической погрешности определения координат характерных точек границ (Mt), с подставленными в такие формулы значениями и итоговые (вычисленные) значения Mt, м	Описание закрепления точки
	содержатся в Едином государственном реестре недвижимости		определены в результате выполнения комплексных кадастровых работ				
	X	Y	X	Y			
1	2	3	4	5	6	7	8
121	-	-	4930515.42	4381639.22	Метод спутниковых геодезических измерений (определений)	$Mt = \sqrt{\Delta \Sigma \int \pm \frac{1}{4} \frac{1}{2} \frac{3}{4} 123 n}$	-

2. Сведения о частях границ уточняемого земельного участка с кадастровым номером 91:03:002003:375 :				
Обозначение части границ		Горизонтальное проложение (S), м	Описание прохождения части границ	Сведения о согласовании местоположения границ (согласовано/спорное)
от т.	до т.			
1	2	3	4	5
121	н167У	9.59	-	-
н167У	н168У	2.26	-	-
н168У	1392	5.98	-	-
1392	1393	28.11	-	-
1393	н169У	0.11	-	-
н169У	н170У	0.70	-	-
н170У	1389	15.03	-	-
1389	119	7.81	-	-
119	120	20.92	-	-
120	121	2.51	-	-

3. Сведения о характеристиках уточняемого земельного участка с кадастровым номером 91:03:002003:375 :		
№ п/п	Наименование характеристики земельного участка	Значение характеристики
1	2	3
1.	Адрес земельного участка	-
1.1.	Сведения о местоположении земельного участка (при отсутствии адреса) в структурированном в соответствии с федеральной информационной адресной системой виде	Российская Федерация, город Севастополь, улица Гражданская, 22
1.2.	Дополнительные сведения о местоположении земельного участка	-
2.	Площадь земельного участка ± величина погрешности определения (вычисления) площади (P ± ΔP), м2	476 ± 8
3.	Формула, примененная для вычисления предельной погрешности определения площади земельного участка, с подставленными значениями и итоговые (вычисленные) значения (ΔP), м2	$\Delta P = 3.5 * Mt * \sqrt{P} = 3.5 * 0,1 * \sqrt{476} = 8$
4.	Площадь земельного участка согласно сведениям Единого государственного реестра недвижимости (Ркад), м2	448

3. Сведения о характеристиках уточняемого земельного участка с кадастровым номером 91:03:002003:375 :

№ п/п	Наименование характеристики земельного участка	Значение характеристики
1	2	3
5.	Оценка расхождения Р и Ркад (Р - Ркад), м2	28
6.	Предельные минимальный и максимальный размеры земельного участка (Рмин и Рмакс), м2	400 1000
7.	Вид (виды) разрешенного использования	для строительства индивидуального жилого дома
7.1.	Дополнительные сведения об использовании земельного участка	-
8.	Кадастровый или иной государственный учетный номер (инвентарный) здания, сооружения, объекта незавершенного строительства, расположенного на земельном участке	-
9.	Сведения о земельных участках (землях общего пользования, территории общего пользования), посредством которых обеспечивается доступ	Земли общего пользования
10.	Иные сведения	-

4. Пояснения к сведениям об уточняемом земельном участке с кадастровым номером 91:03:002003:375 :

1.	-
----	---

Сведения об уточняемых земельных участках

1. Сведения о характерных точках границы уточняемого земельного участка с кадастровым номером 91:03:002003:383 :

Система координат СК-63, зона 4					Зона № 4		
Обозначение характерных точек границ	Координаты, м				Метод определения координат	Формулы, примененные для расчета средней квадратической погрешности определения координат характерных точек границ (Mt), с подставленными в такие формулы значениями и итоговые (вычисленные) значения Mt, м	Описание закрепления точки
	содержатся в Едином государственном реестре недвижимости		определены в результате выполнения комплексных работ кадастровых работ				
	X	Y	X	Y			
1	2	3	4	5	6	7	8
н171У	-	-	4930164.45	4381631.62	Метод спутниковых геодезических измерений (определений)	$Mt = \sqrt{\Delta \Sigma \int \pm 1/4 1/2 3/4 123 n}$	-
н172У	-	-	4930166.56	4381655.50	Метод спутниковых геодезических измерений (определений)	$Mt = \sqrt{\Delta \Sigma \int \pm 1/4 1/2 3/4 123 n}$	-
699	-	-	4930180.79	4381654.68	Метод спутниковых геодезических измерений (определений)	$Mt = \sqrt{\Delta \Sigma \int \pm 1/4 1/2 3/4 123 n}$	-
701	-	-	4930179.15	4381629.97	Метод спутниковых геодезических измерений (определений)	$Mt = \sqrt{\Delta \Sigma \int \pm 1/4 1/2 3/4 123 n}$	-
н171У	-	-	4930164.45	4381631.62	Метод спутниковых геодезических измерений (определений)	$Mt = \sqrt{\Delta \Sigma \int \pm 1/4 1/2 3/4 123 n}$	-

2. Сведения о частях границ уточняемого земельного участка с кадастровым номером 91:03:002003:383 :

Обозначение части границ		Горизонтальное проложение (S), м	Описание прохождения части границ	Сведения о согласовании местоположения границ (согласовано/спорное)
от т.	до т.			
1	2	3	4	5
н171У	н172У	23.97	-	-
н172У	699	14.25	-	-
699	701	24.76	-	-
701	н171У	14.79	-	-

3. Сведения о характеристиках уточняемого земельного участка с кадастровым номером 91:03:002003:383 :

№ п/п	Наименование характеристики земельного участка	Значение характеристики
1	2	3
1.	Адрес земельного участка	-

3. Сведения о характеристиках уточняемого земельного участка с кадастровым номером 91:03:002003:383 :		
№ п/п	Наименование характеристики земельного участка	Значение характеристики
1	2	3
1.1.	Сведения о местоположении земельного участка (при отсутствии адреса) в структурированном в соответствии с федеральной информационной адресной системой виде	Российская Федерация, город Севастополь, внутригородское муниципальное образование Ленинский муниципальный округ, проезд Коробкова, земельный участок 28
1.2.	Дополнительные сведения о местоположении земельного участка	-
2.	Площадь земельного участка \pm величина погрешности определения (вычисления) площади ($P \pm \Delta P$), м ²	354 \pm 7
3.	Формула, примененная для вычисления предельной погрешности определения площади земельного участка, с подставленными значениями и итоговые (вычисленные) значения (ΔP), м ²	$\Delta P = 3.5 * M_t * \sqrt{P} = 3.5 * 0,1 * \sqrt{354} = 7$
4.	Площадь земельного участка согласно сведениям Единого государственного реестра недвижимости (Р _{кад}), м ²	350
5.	Оценка расхождения Р и Р _{кад} (Р - Р _{кад}), м ²	4
6.	Предельные минимальный и максимальный размеры земельного участка (Р _{мин} и Р _{макс}), м ²	400 1000
7.	Вид (виды) разрешенного использования	для строительства и обслуживания жилого дома и хозяйственных построек
7.1.	Дополнительные сведения об использовании земельного участка	-
8.	Кадастровый или иной государственный учетный номер (инвентарный) здания, сооружения, объекта незавершенного строительства, расположенного на земельном участке	-
9.	Сведения о земельных участках (землях общего пользования, территории общего пользования), посредством которых обеспечивается доступ	Земли общего пользования
10.	Иные сведения	-
4. Пояснения к сведениям об уточняемом земельном участке с кадастровым номером 91:03:002003:383 :		
1.	-	

Сведения об уточняемых земельных участках

1. Сведения о характерных точках границы уточняемого земельного участка с кадастровым номером 91:03:002003:508 :

Система координат СК-63, зона 4

Зона № 4

Обозначение характерных точек границ	Координаты, м				Метод определения координат	Формулы, примененные для расчета средней квадратической погрешности определения координат характерных точек границ (Mt), с подставленными в такие формулы значениями и итоговые (вычисленные) значения Mt, м	Описание закрепления точки
	содержатся в Едином государственном реестре недвижимости		определены в результате выполнения комплексных работ кадастровых работ				
	X	Y	X	Y			
1	2	3	4	5	6	7	8
н179У	-	-	4930184.74	4381722.95	Метод спутниковых геодезических измерений (определений)	$Mt = \sqrt{\Delta \Sigma \int \pm 1/4 1/2 3/4}^{123 n}$	-
н180У	-	-	4930210.65	4381721.28	Метод спутниковых геодезических измерений (определений)	$Mt = \sqrt{\Delta \Sigma \int \pm 1/4 1/2 3/4}^{123 n}$	-
н181У	-	-	4930213.20	4381754.07	Метод спутниковых геодезических измерений (определений)	$Mt = \sqrt{\Delta \Sigma \int \pm 1/4 1/2 3/4}^{123 n}$	-
н182У	-	-	4930213.34	4381754.78	Метод спутниковых геодезических измерений (определений)	$Mt = \sqrt{\Delta \Sigma \int \pm 1/4 1/2 3/4}^{123 n}$	-
н183У	-	-	4930188.11	4381757.33	Метод спутниковых геодезических измерений (определений)	$Mt = \sqrt{\Delta \Sigma \int \pm 1/4 1/2 3/4}^{123 n}$	-
н184У	-	-	4930187.03	4381749.84	Метод спутниковых геодезических измерений (определений)	$Mt = \sqrt{\Delta \Sigma \int \pm 1/4 1/2 3/4}^{123 n}$	-
н179У	-	-	4930184.74	4381722.95	Метод спутниковых геодезических измерений (определений)	$Mt = \sqrt{\Delta \Sigma \int \pm 1/4 1/2 3/4}^{123 n}$	-

2. Сведения о частях границ уточняемого земельного участка с кадастровым номером 91:03:002003:508 :

Обозначение части границ		Горизонтальное проложение (S), м	Описание прохождения части границ	Сведения о согласовании местоположения границ (согласовано/спорное)
от т.	до т.			
1	2	3	4	5
н179У	н180У	25.96	-	-
н180У	н181У	32.89	-	-
н181У	н182У	0.72	-	-
н182У	н183У	25.36	-	-

2. Сведения о частях границ уточняемого земельного участка с кадастровым номером 91:03:002003:508 :				
Обозначение части границ		Горизонтальное проложение (S), м	Описание прохождения части границ	Сведения о согласовании местоположения границ (согласовано/спорное)
от т.	до т.			
1	2	3	4	5
н183У	н184У	7.57	-	-
н184У	н179У	26.99	-	-
3. Сведения о характеристиках уточняемого земельного участка с кадастровым номером 91:03:002003:508 :				
№ п/п	Наименование характеристики земельного участка		Значение характеристики	
1	2		3	
1.	Адрес земельного участка		-	
1.1.	Сведения о местоположении земельного участка (при отсутствии адреса) в структурированном в соответствии с федеральной информационной адресной системой виде		Российская Федерация, город Севастополь, улица Ватутина, 31	
1.2.	Дополнительные сведения о местоположении земельного участка		-	
2.	Площадь земельного участка ± величина погрешности определения (вычисления) площади ($P \pm \Delta P$), м ²		879 ± 10	
3.	Формула, примененная для вычисления предельной погрешности определения площади земельного участка, с подставленными значениями и итоговые (вычисленные) значения (ΔP), м ²		$\Delta P = 3.5 * M_t * \sqrt{P} = 3.5 * 0,1 * \sqrt{879} = 10$	
4.	Площадь земельного участка согласно сведениям Единого государственного реестра недвижимости (Р _{кад}), м ²		770	
5.	Оценка расхождения Р и Р _{кад} (Р - Р _{кад}), м ²		109	
6.	Предельные минимальный и максимальный размеры земельного участка (Р _{мин} и Р _{макс}), м ²		400 1000	
7.	Вид (виды) разрешенного использования		для строительства и обслуживания жилого дома и хозяйственных построек	
7.1.	Дополнительные сведения об использовании земельного участка		-	
8.	Кадастровый или иной государственный учетный номер (инвентарный) здания, сооружения, объекта незавершенного строительства, расположенного на земельном участке		-	
9.	Сведения о земельных участках (землях общего пользования, территории общего пользования), посредством которых обеспечивается доступ		Земли общего пользования	
10.	Иные сведения		-	
4. Пояснения к сведениям об уточняемом земельном участке с кадастровым номером 91:03:002003:508 :				
1.	-			

Сведения об уточняемых земельных участках

1. Сведения о характерных точках границы уточняемого земельного участка с кадастровым номером 91:03:002003:546 :

Система координат СК-63, зона 4

Зона №4

Обозначение характерных точек границ	Координаты, м				Метод определения координат	Формулы, примененные для расчета средней квадратической погрешности определения координат характерных точек границ (Mt), с подставленными в такие формулы значениями и итоговые (вычисленные) значения Mt, м	Описание закрепления точки
	содержатся в Едином государственном реестре недвижимости		определены в результате выполнения комплексных работ кадастровых работ				
	X	Y	X	Y			
1	2	3	4	5	6	7	8
638	-	-	4930765.06	4381631.26	Метод спутниковых геодезических измерений (определений)	$Mt = \sqrt{\Delta \Sigma \int \pm 1/4 1/2 3/4}^{123 n}$	-
н186У	-	-	4930794.08	4381620.19	Метод спутниковых геодезических измерений (определений)	$Mt = \sqrt{\Delta \Sigma \int \pm 1/4 1/2 3/4}^{123 n}$	-
н187У	-	-	4930795.23	4381623.12	Метод спутниковых геодезических измерений (определений)	$Mt = \sqrt{\Delta \Sigma \int \pm 1/4 1/2 3/4}^{123 n}$	-
н188У	-	-	4930801.75	4381619.76	Метод спутниковых геодезических измерений (определений)	$Mt = \sqrt{\Delta \Sigma \int \pm 1/4 1/2 3/4}^{123 n}$	-
н189У	-	-	4930804.18	4381624.27	Метод спутниковых геодезических измерений (определений)	$Mt = \sqrt{\Delta \Sigma \int \pm 1/4 1/2 3/4}^{123 n}$	-
626	-	-	4930800.48	4381626.37	Метод спутниковых геодезических измерений (определений)	$Mt = \sqrt{\Delta \Sigma \int \pm 1/4 1/2 3/4}^{123 n}$	-
н111У	-	-	4930797.48	4381628.07	Метод спутниковых геодезических измерений (определений)	$Mt = \sqrt{\Delta \Sigma \int \pm 1/4 1/2 3/4}^{123 n}$	-
н110У	-	-	4930795.44	4381630.29	Метод спутниковых геодезических измерений (определений)	$Mt = \sqrt{\Delta \Sigma \int \pm 1/4 1/2 3/4}^{123 n}$	-
641	-	-	4930789.60	4381635.91	Метод спутниковых геодезических измерений (определений)	$Mt = \sqrt{\Delta \Sigma \int \pm 1/4 1/2 3/4}^{123 n}$	-
640	-	-	4930784.45	4381639.25	Метод спутниковых геодезических измерений (определений)	$Mt = \sqrt{\Delta \Sigma \int \pm 1/4 1/2 3/4}^{123 n}$	-

1. Сведения о характерных точках границы уточняемого земельного участка с кадастровым номером 91:03:002003:546 :							
Система координат СК-63, зона 4							Зона № 4
Обозначение характерных точек границ	Координаты, м				Метод определения координат	Формулы, примененные для расчета средней квадратической погрешности определения координат характерных точек границ (Mt), с подставленными в такие формулы значениями и итоговые (вычисленные) значения Mt, м	Описание закрепления точки
	содержатся в Едином государственном реестре недвижимости		определены в результате выполнения комплексных кадастровых работ				
	X	Y	X	Y			
1	2	3	4	5	6	7	8
641	-	-	4930772.31	4381646.10	Метод спутниковых геодезических измерений (определений)	$Mt = \sqrt{\Delta \Sigma \int \pm 1/4 1/2 3/4 123 n}$	-
638	-	-	4930765.06	4381631.26	Метод спутниковых геодезических измерений (определений)	$Mt = \sqrt{\Delta \Sigma \int \pm 1/4 1/2 3/4 123 n}$	-
2. Сведения о частях границ уточняемого земельного участка с кадастровым номером 91:03:002003:546 :							
Обозначение части границ		Горизонтальное проложение (S), м	Описание прохождения части границ	Сведения о согласовании местоположения границ (согласовано/спорное)			
от т.	до т.						
1	2	3	4	5			
638	н186У	31.06	-	-			
н186У	н187У	3.15	-	-			
н187У	н188У	7.33	-	-			
н188У	н189У	5.12	-	-			
н189У	626	4.25	-	-			
626	н111У	3.45	-	-			
н111У	н110У	3.01	-	-			
н110У	641	8.10	-	-			
641	640	6.14	-	-			
640	641	13.94	-	-			
641	638	16.52	-	-			
3. Сведения о характеристиках уточняемого земельного участка с кадастровым номером 91:03:002003:546 :							
№ п/п	Наименование характеристики земельного участка			Значение характеристики			
1	2			3			
1.	Адрес земельного участка			-			
1.1.	Сведения о местоположении земельного участка (при отсутствии адреса) в структурированном в соответствии с федеральной информационной адресной системой виде			Российская Федерация, город Севастополь, ул. И. Федько, 36, кв. 1			
1.2.	Дополнительные сведения о местоположении земельного участка			-			
2.	Площадь земельного участка ± величина погрешности определения (вычисления) площади (P ± ΔP), м2			455 ± 7			

3. Сведения о характеристиках уточняемого земельного участка с кадастровым номером 91:03:002003:546 :		
№ п/п	Наименование характеристики земельного участка	Значение характеристики
1	2	3
3.	Формула, примененная для вычисления предельной погрешности определения площади земельного участка, с подставленными значениями и итоговые (вычисленные) значения (ΔP), м ²	$\Delta P = 3.5 * M_t * \sqrt{P} = 3.5 * 0,1 * \sqrt{455} = 7$
4.	Площадь земельного участка согласно сведениям Единого государственного реестра недвижимости (Ркад), м ²	357
5.	Оценка расхождения Р и Ркад (Р - Ркад), м ²	98
6.	Предельные минимальный и максимальный размеры земельного участка (Рмин и Рмакс), м ²	400 1000
7.	Вид (виды) разрешенного использования	для строительства и обслуживания жилого дома и хозяйственных построек
7.1.	Дополнительные сведения об использовании земельного участка	-
8.	Кадастровый или иной государственный учетный номер (инвентарный) здания, сооружения, объекта незавершенного строительства, расположенного на земельном участке	-
9.	Сведения о земельных участках (землях общего пользования, территории общего пользования), посредством которых обеспечивается доступ	Земли общего пользования
10.	Иные сведения	-
4. Пояснения к сведениям об уточняемом земельном участке с кадастровым номером 91:03:002003:546 :		
1.	-	

Сведения об уточняемых земельных участках

1. Сведения о характерных точках границы уточняемого земельного участка с кадастровым номером 91:03:002003:703 :

Система координат СК-63, зона 4

Зона №4

Обозначение характерных точек границ	Координаты, м				Метод определения координат	Формулы, примененные для расчета средней квадратической погрешности определения координат характерных точек границ (Mt), с подставленными в такие формулы значениями и итоговые (вычисленные) значения Mt, м	Описание закрепления точки
	содержатся в Едином государственном реестре недвижимости		определены в результате выполнения комплексных работ кадастровых работ				
	X	Y	X	Y			
1	2	3	4	5	6	7	8
н192У	-	-	4930665.65	4381635.68	Метод спутниковых геодезических измерений (определений)	$Mt = \sqrt{\Delta \Sigma \int \pm 1/4 1/2 3/4}^{123 n}$	-
н193У	-	-	4930677.90	4381647.55	Метод спутниковых геодезических измерений (определений)	$Mt = \sqrt{\Delta \Sigma \int \pm 1/4 1/2 3/4}^{123 n}$	-
н194У	-	-	4930680.69	4381645.09	Метод спутниковых геодезических измерений (определений)	$Mt = \sqrt{\Delta \Sigma \int \pm 1/4 1/2 3/4}^{123 n}$	-
н195У	-	-	4930686.94	4381651.28	Метод спутниковых геодезических измерений (определений)	$Mt = \sqrt{\Delta \Sigma \int \pm 1/4 1/2 3/4}^{123 n}$	-
н196У	-	-	4930676.83	4381662.17	Метод спутниковых геодезических измерений (определений)	$Mt = \sqrt{\Delta \Sigma \int \pm 1/4 1/2 3/4}^{123 n}$	-
н197У	-	-	4930675.23	4381663.87	Метод спутниковых геодезических измерений (определений)	$Mt = \sqrt{\Delta \Sigma \int \pm 1/4 1/2 3/4}^{123 n}$	-
н198У	-	-	4930677.48	4381665.69	Метод спутниковых геодезических измерений (определений)	$Mt = \sqrt{\Delta \Sigma \int \pm 1/4 1/2 3/4}^{123 n}$	-
645	-	-	4930676.34	4381667.08	Метод спутниковых геодезических измерений (определений)	$Mt = \sqrt{\Delta \Sigma \int \pm 1/4 1/2 3/4}^{123 n}$	-
645	-	-	4930674.23	4381665.40	Метод спутниковых геодезических измерений (определений)	$Mt = \sqrt{\Delta \Sigma \int \pm 1/4 1/2 3/4}^{123 n}$	-
643	-	-	4930670.92	4381668.66	Метод спутниковых геодезических измерений (определений)	$Mt = \sqrt{\Delta \Sigma \int \pm 1/4 1/2 3/4}^{123 n}$	-

1. Сведения о характерных точках границы уточняемого земельного участка с кадастровым номером 91:03:002003:703 :							
Система координат СК-63, зона 4							Зона № 4
Обозначение характерных точек границ	Координаты, м				Метод определения координат	Формулы, примененные для расчета средней квадратической погрешности определения координат характерных точек границ (Mt), с подставленными в такие формулы значениями и итоговые (вычисленные) значения Mt, м	Описание закрепления точки
	содержатся в Едином государственном реестре недвижимости		определены в результате выполнения комплексных кадастровых работ				
	X	Y	X	Y			
1	2	3	4	5	6	7	8
1336	-	-	4930652.06	4381650.83	Метод спутниковых геодезических измерений (определений)	$Mt = \sqrt{\Delta \Sigma \int \pm 1/4 1/2 3/4 123 n}$	-
н192У	-	-	4930665.65	4381635.68	Метод спутниковых геодезических измерений (определений)	$Mt = \sqrt{\Delta \Sigma \int \pm 1/4 1/2 3/4 123 n}$	-
2. Сведения о частях границ уточняемого земельного участка с кадастровым номером 91:03:002003:703 :							
Обозначение части границ		Горизонтальное проложение (S), м	Описание прохождения части границ	Сведения о согласовании местоположения границ (согласовано/спорное)			
от т.	до т.						
1	2	3	4	5			
н192У	н193У	17.06	-	-			
н193У	н194У	3.72	-	-			
н194У	н195У	8.80	-	-			
н195У	н196У	14.86	-	-			
н196У	н197У	2.33	-	-			
н197У	н198У	2.89	-	-			
н198У	645	1.80	-	-			
645	645	2.70	-	-			
645	643	4.65	-	-			
643	1336	25.95	-	-			
1336	н192У	20.35	-	-			
3. Сведения о характеристиках уточняемого земельного участка с кадастровым номером 91:03:002003:703 :							
№ п/п	Наименование характеристики земельного участка			Значение характеристики			
1	2			3			
1.	Адрес земельного участка			-			
1.1.	Сведения о местоположении земельного участка (при отсутствии адреса) в структурированном в соответствии с федеральной информационной адресной системой виде			Российская Федерация, 299007, город Севастополь, улица Ватутина, дом 13			
1.2.	Дополнительные сведения о местоположении земельного участка			-			
2.	Площадь земельного участка ± величина погрешности определения (вычисления) площади (P ± ΔP), м2			565 ± 8			

3. Сведения о характеристиках уточняемого земельного участка с кадастровым номером 91:03:002003:703 :		
№ п/п	Наименование характеристики земельного участка	Значение характеристики
1	2	3
3.	Формула, примененная для вычисления предельной погрешности определения площади земельного участка, с подставленными значениями и итоговые (вычисленные) значения (ΔP), м ²	$\Delta P = 3.5 * M_t * \sqrt{P} = 3.5 * 0,1 * \sqrt{565} = 8$
4.	Площадь земельного участка согласно сведениям Единого государственного реестра недвижимости (Ркад), м ²	481
5.	Оценка расхождения Р и Ркад (Р - Ркад), м ²	84
6.	Предельные минимальный и максимальный размеры земельного участка (Рмин и Рмакс), м ²	400 1000
7.	Вид (виды) разрешенного использования	для строительства индивидуального жилого дома
7.1.	Дополнительные сведения об использовании земельного участка	-
8.	Кадастровый или иной государственный учетный номер (инвентарный) здания, сооружения, объекта незавершенного строительства, расположенного на земельном участке	-
9.	Сведения о земельных участках (землях общего пользования, территории общего пользования), посредством которых обеспечивается доступ	Земли общего пользования
10.	Иные сведения	-
4. Пояснения к сведениям об уточняемом земельном участке с кадастровым номером 91:03:002003:703 :		
1.	-	

Сведения об уточняемых земельных участках

1. Сведения о характерных точках границы уточняемого земельного участка с кадастровым номером 91:03:002003:717 :

Система координат СК-63, зона 4

Зона №4

Обозначение характерных точек границ	Координаты, м				Метод определения координат	Формулы, примененные для расчета средней квадратической погрешности определения координат характерных точек границ (Mt), с подставленными в такие формулы значениями и итоговые (вычисленные) значения Mt, м	Описание закрепления точки
	содержатся в Едином государственном реестре недвижимости		определены в результате выполнения комплексных работ кадастровых работ				
	X	Y	X	Y			
1	2	3	4	5	6	7	8
н199У	-	-	4930317.60	4381349.11	Метод спутниковых геодезических измерений (определений)	$Mt = \sqrt{\Delta \Sigma \int \pm 1/4 1/2 3/4}^{123 n}$	-
н200У	-	-	4930321.98	4381355.74	Метод спутниковых геодезических измерений (определений)	$Mt = \sqrt{\Delta \Sigma \int \pm 1/4 1/2 3/4}^{123 n}$	-
н201У	-	-	4930323.19	4381360.35	Метод спутниковых геодезических измерений (определений)	$Mt = \sqrt{\Delta \Sigma \int \pm 1/4 1/2 3/4}^{123 n}$	-
н202У	-	-	4930324.09	4381380.90	Метод спутниковых геодезических измерений (определений)	$Mt = \sqrt{\Delta \Sigma \int \pm 1/4 1/2 3/4}^{123 n}$	-
н203У	-	-	4930324.54	4381386.43	Метод спутниковых геодезических измерений (определений)	$Mt = \sqrt{\Delta \Sigma \int \pm 1/4 1/2 3/4}^{123 n}$	-
1231	-	-	4930303.59	4381387.75	Метод спутниковых геодезических измерений (определений)	$Mt = \sqrt{\Delta \Sigma \int \pm 1/4 1/2 3/4}^{123 n}$	-
1236	-	-	4930301.66	4381373.13	Метод спутниковых геодезических измерений (определений)	$Mt = \sqrt{\Delta \Sigma \int \pm 1/4 1/2 3/4}^{123 n}$	-
1235	-	-	4930296.73	4381366.44	Метод спутниковых геодезических измерений (определений)	$Mt = \sqrt{\Delta \Sigma \int \pm 1/4 1/2 3/4}^{123 n}$	-
1234	-	-	4930295.07	4381357.21	Метод спутниковых геодезических измерений (определений)	$Mt = \sqrt{\Delta \Sigma \int \pm 1/4 1/2 3/4}^{123 n}$	-
н204У	-	-	4930295.07	4381356.89	Метод спутниковых геодезических измерений (определений)	$Mt = \sqrt{\Delta \Sigma \int \pm 1/4 1/2 3/4}^{123 n}$	-

1. Сведения о характерных точках границы уточняемого земельного участка с кадастровым номером 91:03:002003:717 :							
Система координат СК-63, зона 4							Зона № 4
Обозначение характерных точек границ	Координаты, м				Метод определения координат	Формулы, примененные для расчета средней квадратической погрешности определения координат характерных точек границ (Mt), с подставленными в такие формулы значениями и итоговые (вычисленные) значения Mt, м	Описание закрепления точки
	содержатся в Едином государственном реестре недвижимости		определены в результате выполнения комплексных кадастровых работ				
	X	Y	X	Y			
1	2	3	4	5	6	7	8
н205У	-	-	4930297.05	4381356.25	Метод спутниковых геодезических измерений (определений)	$Mt = \sqrt{\Delta \Sigma \int \pm \frac{1}{4} \frac{1}{2} \frac{3}{4} 123 n}$	-
н199У	-	-	4930317.60	4381349.11	Метод спутниковых геодезических измерений (определений)	$Mt = \sqrt{\Delta \Sigma \int \pm \frac{1}{4} \frac{1}{2} \frac{3}{4} 123 n}$	-
2. Сведения о частях границ уточняемого земельного участка с кадастровым номером 91:03:002003:717 :							
Обозначение части границ		Горизонтальное проложение (S), м	Описание прохождения части границ	Сведения о согласовании местоположения границ (согласовано/спорное)			
от т.	до т.						
1	2	3	4	5			
н199У	н200У	7.95	-	-			
н200У	н201У	4.77	-	-			
н201У	н202У	20.57	-	-			
н202У	н203У	5.55	-	-			
н203У	1231	20.99	-	-			
1231	1236	14.75	-	-			
1236	1235	8.31	-	-			
1235	1234	9.38	-	-			
1234	н204У	0.32	-	-			
н204У	н205У	2.08	-	-			
н205У	н199У	21.76	-	-			
3. Сведения о характеристиках уточняемого земельного участка с кадастровым номером 91:03:002003:717 :							
№ п/п	Наименование характеристики земельного участка			Значение характеристики			
1	2			3			
1.	Адрес земельного участка			-			
1.1.	Сведения о местоположении земельного участка (при отсутствии адреса) в структурированном в соответствии с федеральной информационной адресной системой виде			Российская Федерация, город Севастополь, ул. Н. Ониловой, 32			
1.2.	Дополнительные сведения о местоположении земельного участка			-			
2.	Площадь земельного участка ± величина погрешности определения (вычисления) площади (P ± ΔP), м2			831 ± 10			

3. Сведения о характеристиках уточняемого земельного участка с кадастровым номером 91:03:002003:717 :		
№ п/п	Наименование характеристики земельного участка	Значение характеристики
1	2	3
3.	Формула, примененная для вычисления предельной погрешности определения площади земельного участка, с подставленными значениями и итоговые (вычисленные) значения (ΔP), м ²	$\Delta P = 3.5 * M_t * \sqrt{P} = 3.5 * 0,1 * \sqrt{831} = 10$
4.	Площадь земельного участка согласно сведениям Единого государственного реестра недвижимости (Ркад), м ²	823
5.	Оценка расхождения Р и Ркад (Р - Ркад), м ²	8
6.	Предельные минимальный и максимальный размеры земельного участка (Рмин и Рмакс), м ²	400 1000
7.	Вид (виды) разрешенного использования	для строительства и обслуживания жилого дома и хозяйственных построек
7.1.	Дополнительные сведения об использовании земельного участка	-
8.	Кадастровый или иной государственный учетный номер (инвентарный) здания, сооружения, объекта незавершенного строительства, расположенного на земельном участке	-
9.	Сведения о земельных участках (землях общего пользования, территории общего пользования), посредством которых обеспечивается доступ	Земли общего пользования
10.	Иные сведения	-
4. Пояснения к сведениям об уточняемом земельном участке с кадастровым номером 91:03:002003:717 :		
1.	-	

Сведения об уточняемых земельных участках

1. Сведения о характерных точках границы уточняемого земельного участка с кадастровым номером 91:03:002003:761 :

Система координат СК-63, зона 4

Зона №4

Обозначение характерных точек границ	Координаты, м				Метод определения координат	Формулы, примененные для расчета средней квадратической погрешности определения координат характерных точек границ (Mt), с подставленными в такие формулы значениями и итоговые (вычисленные) значения Mt, м	Описание закрепления точки
	содержатся в Едином государственном реестре недвижимости		определены в результате выполнения комплексных работ кадастровых работ				
	X	Y	X	Y			
1	2	3	4	5	6	7	8
н206У	-	-	4930178.24	4381451.53	Метод спутниковых геодезических измерений (определений)	$Mt = \sqrt{\Delta \Sigma \int \pm 1/4 1/2 3/4}^{123 n}$	-
н207У	-	-	4930218.95	4381447.41	Метод спутниковых геодезических измерений (определений)	$Mt = \sqrt{\Delta \Sigma \int \pm 1/4 1/2 3/4}^{123 n}$	-
н208У	-	-	4930219.26	4381452.62	Метод спутниковых геодезических измерений (определений)	$Mt = \sqrt{\Delta \Sigma \int \pm 1/4 1/2 3/4}^{123 n}$	-
н209У	-	-	4930213.39	4381452.92	Метод спутниковых геодезических измерений (определений)	$Mt = \sqrt{\Delta \Sigma \int \pm 1/4 1/2 3/4}^{123 n}$	-
н210У	-	-	4930214.38	4381464.04	Метод спутниковых геодезических измерений (определений)	$Mt = \sqrt{\Delta \Sigma \int \pm 1/4 1/2 3/4}^{123 n}$	-
н211У	-	-	4930204.01	4381465.27	Метод спутниковых геодезических измерений (определений)	$Mt = \sqrt{\Delta \Sigma \int \pm 1/4 1/2 3/4}^{123 n}$	-
н212У	-	-	4930204.01	4381465.47	Метод спутниковых геодезических измерений (определений)	$Mt = \sqrt{\Delta \Sigma \int \pm 1/4 1/2 3/4}^{123 n}$	-
н213У	-	-	4930201.31	4381465.64	Метод спутниковых геодезических измерений (определений)	$Mt = \sqrt{\Delta \Sigma \int \pm 1/4 1/2 3/4}^{123 n}$	-
н214У	-	-	4930191.05	4381466.73	Метод спутниковых геодезических измерений (определений)	$Mt = \sqrt{\Delta \Sigma \int \pm 1/4 1/2 3/4}^{123 n}$	-
н206У	-	-	4930178.24	4381451.53	Метод спутниковых геодезических измерений (определений)	$Mt = \sqrt{\Delta \Sigma \int \pm 1/4 1/2 3/4}^{123 n}$	-

2. Сведения о частях границ уточняемого земельного участка с кадастровым номером 91:03:002003:761 :				
Обозначение части границ		Горизонтальное проложение (S), м	Описание прохождения части границ	Сведения о согласовании местоположения границ (согласовано/спорное)
от т.	до т.			
1	2	3	4	5
н206У	н207У	40.92	-	-
н207У	н208У	5.22	-	-
н208У	н209У	5.88	-	-
н209У	н210У	11.16	-	-
н210У	н211У	10.44	-	-
н211У	н212У	0.20	-	-
н212У	н213У	2.71	-	-
н213У	н214У	10.32	-	-
н214У	н206У	19.88	-	-
3. Сведения о характеристиках уточняемого земельного участка с кадастровым номером 91:03:002003:761 :				
№ п/п	Наименование характеристики земельного участка	Значение характеристики		
1	2	3		
1.	Адрес земельного участка	-		
1.1.	Сведения о местоположении земельного участка (при отсутствии адреса) в структурированном в соответствии с федеральной информационной адресной системой виде	Российская Федерация, город Севастополь, переулок Макаренко, 8		
1.2.	Дополнительные сведения о местоположении земельного участка	-		
2.	Площадь земельного участка ± величина погрешности определения (вычисления) площади ($P \pm \Delta P$), м ²	506 ± 8		
3.	Формула, примененная для вычисления предельной погрешности определения площади земельного участка, с подставленными значениями и итоговые (вычисленные) значения (ΔP), м ²	$\Delta P = 3.5 * M_t * \sqrt{P} = 3.5 * 0,1 * \sqrt{506} = 8$		
4.	Площадь земельного участка согласно сведениям Единого государственного реестра недвижимости (Ркад), м ²	488		
5.	Оценка расхождения P и Ркад (P - Ркад), м ²	18		
6.	Предельные минимальный и максимальный размеры земельного участка (Рмин и Рмакс), м ²	400 1000		
7.	Вид (виды) разрешенного использования	2.1 "Для индивидуального жилищного строительства"		
7.1.	Дополнительные сведения об использовании земельного участка	-		
8.	Кадастровый или иной государственный учетный номер (инвентарный) здания, сооружения, объекта незавершенного строительства, расположенного на земельном участке	-		
9.	Сведения о земельных участках (землях общего пользования, территории общего пользования), посредством которых обеспечивается доступ	Земли общего пользования		
10.	Иные сведения	-		
4. Пояснения к сведениям об уточняемом земельном участке с кадастровым номером 91:03:002003:761 :				
1.	-			

Сведения об уточняемых земельных участках

1. Сведения о характерных точках границы уточняемого земельного участка с кадастровым номером 91:03:002003:805 :

Система координат СК-63, зона 4

Зона №4

Обозначение характерных точек границ	Координаты, м				Метод определения координат	Формулы, примененные для расчета средней квадратической погрешности определения координат характерных точек границ (Mt), с подставленными в такие формулы значениями и итоговые (вычисленные) значения Mt, м	Описание закрепления точки
	содержатся в Едином государственном реестре недвижимости		определены в результате выполнения комплексных работ кадастровых работ				
	X	Y	X	Y			
1	2	3	4	5	6	7	8
н215У	-	-	4930739.91	4381646.28	Метод спутниковых геодезических измерений (определений)	$Mt = \sqrt{\Delta \Sigma \int \pm 1/4 1/2 3/4}^{123 n}$	-
н216У	-	-	4930750.45	4381660.11	Метод спутниковых геодезических измерений (определений)	$Mt = \sqrt{\Delta \Sigma \int \pm 1/4 1/2 3/4}^{123 n}$	-
н217У	-	-	4930749.43	4381661.74	Метод спутниковых геодезических измерений (определений)	$Mt = \sqrt{\Delta \Sigma \int \pm 1/4 1/2 3/4}^{123 n}$	-
н218У	-	-	4930741.16	4381669.60	Метод спутниковых геодезических измерений (определений)	$Mt = \sqrt{\Delta \Sigma \int \pm 1/4 1/2 3/4}^{123 n}$	-
н219У	-	-	4930738.89	4381667.57	Метод спутниковых геодезических измерений (определений)	$Mt = \sqrt{\Delta \Sigma \int \pm 1/4 1/2 3/4}^{123 n}$	-
н220У	-	-	4930734.66	4381671.34	Метод спутниковых геодезических измерений (определений)	$Mt = \sqrt{\Delta \Sigma \int \pm 1/4 1/2 3/4}^{123 n}$	-
н221У	-	-	4930726.68	4381677.63	Метод спутниковых геодезических измерений (определений)	$Mt = \sqrt{\Delta \Sigma \int \pm 1/4 1/2 3/4}^{123 n}$	-
н222У	-	-	4930717.04	4381667.83	Метод спутниковых геодезических измерений (определений)	$Mt = \sqrt{\Delta \Sigma \int \pm 1/4 1/2 3/4}^{123 n}$	-
н223У	-	-	4930735.29	4381651.42	Метод спутниковых геодезических измерений (определений)	$Mt = \sqrt{\Delta \Sigma \int \pm 1/4 1/2 3/4}^{123 n}$	-
н215У	-	-	4930739.91	4381646.28	Метод спутниковых геодезических измерений (определений)	$Mt = \sqrt{\Delta \Sigma \int \pm 1/4 1/2 3/4}^{123 n}$	-

2. Сведения о частях границ уточняемого земельного участка с кадастровым номером 91:03:002003:805 :				
Обозначение части границ		Горизонтальное проложение (S), м	Описание прохождения части границ	Сведения о согласовании местоположения границ (согласовано/спорное)
от т.	до т.			
1	2	3	4	5
н215У	н216У	17.39	-	-
н216У	н217У	1.92	-	-
н217У	н218У	11.41	-	-
н218У	н219У	3.05	-	-
н219У	н220У	5.67	-	-
н220У	н221У	10.16	-	-
н221У	н222У	13.75	-	-
н222У	н223У	24.54	-	-
н223У	н215У	6.91	-	-
3. Сведения о характеристиках уточняемого земельного участка с кадастровым номером 91:03:002003:805 :				
№ п/п	Наименование характеристики земельного участка	Значение характеристики		
1	2	3		
1.	Адрес земельного участка	-		
1.1.	Сведения о местоположении земельного участка (при отсутствии адреса) в структурированном в соответствии с федеральной информационной адресной системой виде	Российская Федерация, город Севастополь, улица Террасная, 5		
1.2.	Дополнительные сведения о местоположении земельного участка	-		
2.	Площадь земельного участка ± величина погрешности определения (вычисления) площади ($P \pm \Delta P$), м ²	476 ± 8		
3.	Формула, примененная для вычисления предельной погрешности определения площади земельного участка, с подставленными значениями и итоговые (вычисленные) значения (ΔP), м ²	$\Delta P = 3.5 * M_t * \sqrt{P} = 3.5 * 0,1 * \sqrt{476} = 8$		
4.	Площадь земельного участка согласно сведениям Единого государственного реестра недвижимости (Ркад), м ²	393		
5.	Оценка расхождения P и Ркад (P - Ркад), м ²	83		
6.	Предельные минимальный и максимальный размеры земельного участка (Рмин и Рмакс), м ²	400 1000		
7.	Вид (виды) разрешенного использования	2.1 "Для индивидуального жилищного строительства"		
7.1.	Дополнительные сведения об использовании земельного участка	-		
8.	Кадастровый или иной государственный учетный номер (инвентарный) здания, сооружения, объекта незавершенного строительства, расположенного на земельном участке	-		
9.	Сведения о земельных участках (землях общего пользования, территории общего пользования), посредством которых обеспечивается доступ	Земли общего пользования		
10.	Иные сведения	-		
4. Пояснения к сведениям об уточняемом земельном участке с кадастровым номером 91:03:002003:805 :				
1.	-			

Сведения об уточняемых земельных участках

1. Сведения о характерных точках границы уточняемого земельного участка с кадастровым номером 91:03:002003:835 :

Система координат СК-63, зона 4

Зона № 4

Обозначение характерных точек границ	Координаты, м				Метод определения координат	Формулы, примененные для расчета средней квадратической погрешности определения координат характерных точек границ (Mt), с подставленными в такие формулы значениями и итоговые (вычисленные) значения Mt, м	Описание закрепления точки
	содержатся в Едином государственном реестре недвижимости		определены в результате выполнения комплексных кадастровых работ				
	X	Y	X	Y			
1	2	3	4	5	6	7	8
н224У	-	-	4930913.51	4381658.27	Метод спутниковых геодезических измерений (определений)	$Mt = \sqrt{\Delta \Sigma \int \pm 1/4 1/2 3/4}^{123 n}$	-
н225У	-	-	4930903.20	4381663.20	Метод спутниковых геодезических измерений (определений)	$Mt = \sqrt{\Delta \Sigma \int \pm 1/4 1/2 3/4}^{123 n}$	-
н226У	-	-	4930898.24	4381655.18	Метод спутниковых геодезических измерений (определений)	$Mt = \sqrt{\Delta \Sigma \int \pm 1/4 1/2 3/4}^{123 n}$	-
н227У	-	-	4930893.01	4381645.84	Метод спутниковых геодезических измерений (определений)	$Mt = \sqrt{\Delta \Sigma \int \pm 1/4 1/2 3/4}^{123 n}$	-
н228У	-	-	4930913.89	4381632.82	Метод спутниковых геодезических измерений (определений)	$Mt = \sqrt{\Delta \Sigma \int \pm 1/4 1/2 3/4}^{123 n}$	-
н229У	-	-	4930915.62	4381635.11	Метод спутниковых геодезических измерений (определений)	$Mt = \sqrt{\Delta \Sigma \int \pm 1/4 1/2 3/4}^{123 n}$	-
н230У	-	-	4930925.41	4381651.60	Метод спутниковых геодезических измерений (определений)	$Mt = \sqrt{\Delta \Sigma \int \pm 1/4 1/2 3/4}^{123 n}$	-
н224У	-	-	4930913.51	4381658.27	Метод спутниковых геодезических измерений (определений)	$Mt = \sqrt{\Delta \Sigma \int \pm 1/4 1/2 3/4}^{123 n}$	-

2. Сведения о частях границ уточняемого земельного участка с кадастровым номером 91:03:002003:835 :

Обозначение части границ		Горизонтальное проложение (S), м	Описание прохождения части границ	Сведения о согласовании местоположения границ (согласовано/спорное)
от т.	до т.			
1	2	3	4	5
н224У	н225У	11.43	-	-

2. Сведения о частях границ уточняемого земельного участка с кадастровым номером 91:03:002003:835 :				
Обозначение части границ		Горизонтальное проложение (S), м	Описание прохождения части границ	Сведения о согласовании местоположения границ (согласовано/спорное)
от т.	до т.			
1	2	3	4	5
н225У	н226У	9.43	-	-
н226У	н227У	10.70	-	-
н227У	н228У	24.61	-	-
н228У	н229У	2.87	-	-
н229У	н230У	19.18	-	-
н230У	н224У	13.64	-	-
3. Сведения о характеристиках уточняемого земельного участка с кадастровым номером 91:03:002003:835 :				
№ п/п	Наименование характеристики земельного участка	Значение характеристики		
1	2	3		
1.	Адрес земельного участка	-		
1.1.	Сведения о местоположении земельного участка (при отсутствии адреса) в структурированном в соответствии с федеральной информационной адресной системой виде	Российская Федерация, город Севастополь, улица Сапунская, 16		
1.2.	Дополнительные сведения о местоположении земельного участка	-		
2.	Площадь земельного участка ± величина погрешности определения (вычисления) площади (P ± ΔP), м2	533 ± 8		
3.	Формула, примененная для вычисления предельной погрешности определения площади земельного участка, с подставленными значениями и итоговые (вычисленные) значения (ΔP), м2	$\Delta P = 3.5 * M_t * \sqrt{P} = 3.5 * 0,1 * \sqrt{533} = 8$		
4.	Площадь земельного участка согласно сведениям Единого государственного реестра недвижимости (P _{кад}), м2	457		
5.	Оценка расхождения P и P _{кад} (P - P _{кад}), м2	76		
6.	Предельные минимальный и максимальный размеры земельного участка (P _{мин} и P _{макс}), м2	400 1000		
7.	Вид (виды) разрешенного использования	2.1 "Для индивидуального жилищного строительства"		
7.1.	Дополнительные сведения об использовании земельного участка	-		
8.	Кадастровый или иной государственный учетный номер (инвентарный) здания, сооружения, объекта незавершенного строительства, расположенного на земельном участке	-		
9.	Сведения о земельных участках (землях общего пользования, территории общего пользования), посредством которых обеспечивается доступ	Земли общего пользования		
10.	Иные сведения	-		
4. Пояснения к сведениям об уточняемом земельном участке с кадастровым номером 91:03:002003:835 :				
1.	-			

Сведения об уточняемых земельных участках

1. Сведения о характерных точках границы уточняемого земельного участка с кадастровым номером 91:03:002003:844 :

Система координат СК-63, зона 4

Зона № 4

Обозначение характерных точек границ	Координаты, м				Метод определения координат	Формулы, примененные для расчета средней квадратической погрешности определения координат характерных точек границ (Mt), с подставленными в такие формулы значениями и итоговые (вычисленные) значения Mt, м	Описание закрепления точки
	содержатся в Едином государственном реестре недвижимости		определены в результате выполнения комплексных работ кадастровых работ				
	X	Y	X	Y			
1	2	3	4	5	6	7	8
н73У	-	-	4930292.11	4381654.16	Метод спутниковых геодезических измерений (определений)	$Mt = \sqrt{\Delta \Sigma \int \pm 1/4 1/2 3/4}^{123 n}$	-
н231У	-	-	4930275.32	4381655.69	Метод спутниковых геодезических измерений (определений)	$Mt = \sqrt{\Delta \Sigma \int \pm 1/4 1/2 3/4}^{123 n}$	-
н50У	-	-	4930275.96	4381679.71	Метод спутниковых геодезических измерений (определений)	$Mt = \sqrt{\Delta \Sigma \int \pm 1/4 1/2 3/4}^{123 n}$	-
127	-	-	4930292.74	4381678.02	Метод спутниковых геодезических измерений (определений)	$Mt = \sqrt{\Delta \Sigma \int \pm 1/4 1/2 3/4}^{123 n}$	-
128	-	-	4930293.87	4381677.94	Метод спутниковых геодезических измерений (определений)	$Mt = \sqrt{\Delta \Sigma \int \pm 1/4 1/2 3/4}^{123 n}$	-
н73У	-	-	4930292.11	4381654.16	Метод спутниковых геодезических измерений (определений)	$Mt = \sqrt{\Delta \Sigma \int \pm 1/4 1/2 3/4}^{123 n}$	-

2. Сведения о частях границ уточняемого земельного участка с кадастровым номером 91:03:002003:844 :

Обозначение части границ		Горизонтальное проложение (S), м	Описание прохождения части границ	Сведения о согласовании местоположения границ (согласовано/спорное)
от т.	до т.			
1	2	3	4	5
н73У	н231У	16.86	-	-
н231У	н50У	24.03	-	-
н50У	127	16.86	-	-
127	128	1.13	-	-
128	н73У	23.85	-	-

3. Сведения о характеристиках уточняемого земельного участка с кадастровым номером 91:03:002003:844 :		
№ п/п	Наименование характеристики земельного участка	Значение характеристики
1	2	3
1.	Адрес земельного участка	-
1.1.	Сведения о местоположении земельного участка (при отсутствии адреса) в структурированном в соответствии с федеральной информационной адресной системой виде	Российская Федерация, город Севастополь, внутригородское муниципальное образование Ленинский муниципальный округ, проезд Коробкова, земельный участок 15
1.2.	Дополнительные сведения о местоположении земельного участка	-
2.	Площадь земельного участка \pm величина погрешности определения (вычисления) площади ($P \pm \Delta P$), м ²	416 \pm 7
3.	Формула, примененная для вычисления предельной погрешности определения площади земельного участка, с подставленными значениями и итоговые (вычисленные) значения (ΔP), м ²	$\Delta P = 3.5 * M_t * \sqrt{P} = 3.5 * 0,1 * \sqrt{416} = 7$
4.	Площадь земельного участка согласно сведениям Единого государственного реестра недвижимости ($P_{\text{кад}}$), м ²	423
5.	Оценка расхождения P и $P_{\text{кад}}$ ($P - P_{\text{кад}}$), м ²	7
6.	Предельные минимальный и максимальный размеры земельного участка ($P_{\text{мин}}$ и $P_{\text{макс}}$), м ²	400 1000
7.	Вид (виды) разрешенного использования	2.1 "Для индивидуального жилищного строительства"
7.1.	Дополнительные сведения об использовании земельного участка	-
8.	Кадастровый или иной государственный учетный номер (инвентарный) здания, сооружения, объекта незавершенного строительства, расположенного на земельном участке	-
9.	Сведения о земельных участках (землях общего пользования, территории общего пользования), посредством которых обеспечивается доступ	Земли общего пользования
10.	Иные сведения	-
4. Пояснения к сведениям об уточняемом земельном участке с кадастровым номером 91:03:002003:844 :		
1.	-	

Сведения об уточняемых земельных участках

1. Сведения о характерных точках границы уточняемого земельного участка с кадастровым номером 91:03:002003:857 :

Система координат СК-63, зона 4

Зона № 4

Обозначение характерных точек границ	Координаты, м				Метод определения координат	Формулы, примененные для расчета средней квадратической погрешности определения координат характерных точек границ (Mt), с подставленными в такие формулы значениями и итоговые (вычисленные) значения Mt, м	Описание закрепления точки
	содержатся в Едином государственном реестре недвижимости		определены в результате выполнения комплексных работ кадастровых работ				
	X	Y	X	Y			
1	2	3	4	5	6	7	8
н232У	-	-	4930188.90	4381713.21	Метод спутниковых геодезических измерений (определений)	$Mt = \sqrt{\Delta \Sigma \int \pm 1/4 1/2 3/4 123 n}$	-
н233У	-	-	4930172.54	4381713.87	Метод спутниковых геодезических измерений (определений)	$Mt = \sqrt{\Delta \Sigma \int \pm 1/4 1/2 3/4 123 n}$	-
н20У	-	-	4930171.15	4381688.60	Метод спутниковых геодезических измерений (определений)	$Mt = \sqrt{\Delta \Sigma \int \pm 1/4 1/2 3/4 123 n}$	-
54	-	-	4930187.09	4381687.37	Метод спутниковых геодезических измерений (определений)	$Mt = \sqrt{\Delta \Sigma \int \pm 1/4 1/2 3/4 123 n}$	-
н232У	-	-	4930188.90	4381713.21	Метод спутниковых геодезических измерений (определений)	$Mt = \sqrt{\Delta \Sigma \int \pm 1/4 1/2 3/4 123 n}$	-

2. Сведения о частях границ уточняемого земельного участка с кадастровым номером 91:03:002003:857 :

Обозначение части границ		Горизонтальное проложение (S), м	Описание прохождения части границ	Сведения о согласовании местоположения границ (согласовано/спорное)
от т.	до т.			
1	2	3	4	5
н232У	н233У	16.37	-	-
н233У	н20У	25.31	-	-
н20У	54	15.99	-	-
54	н232У	25.90	-	-

3. Сведения о характеристиках уточняемого земельного участка с кадастровым номером 91:03:002003:857 :

№ п/п	Наименование характеристики земельного участка	Значение характеристики
1	2	3
1.	Адрес земельного участка	-

3. Сведения о характеристиках уточняемого земельного участка с кадастровым номером 91:03:002003:857 :		
№ п/п	Наименование характеристики земельного участка	Значение характеристики
1	2	3
1.1.	Сведения о местоположении земельного участка (при отсутствии адреса) в структурированном в соответствии с федеральной информационной адресной системой виде	Российская Федерация, город Севастополь, улица Ватутина, № 56
1.2.	Дополнительные сведения о местоположении земельного участка	-
2.	Площадь земельного участка ± величина погрешности определения (вычисления) площади ($P \pm \Delta P$), м ²	414 ± 7
3.	Формула, примененная для вычисления предельной погрешности определения площади земельного участка, с подставленными значениями и итоговые (вычисленные) значения (ΔP), м ²	$\Delta P = 3.5 * M_t * \sqrt{P} = 3.5 * 0,1 * \sqrt{414} = 7$
4.	Площадь земельного участка согласно сведениям Единого государственного реестра недвижимости (Ркад), м ²	375
5.	Оценка расхождения P и Ркад (P - Ркад), м ²	39
6.	Предельные минимальный и максимальный размеры земельного участка (Рмин и Рмакс), м ²	400 1000
7.	Вид (виды) разрешенного использования	2.1 "Для индивидуального жилищного строительства"
7.1.	Дополнительные сведения об использовании земельного участка	-
8.	Кадастровый или иной государственный учетный номер (инвентарный) здания, сооружения, объекта незавершенного строительства, расположенного на земельном участке	-
9.	Сведения о земельных участках (землях общего пользования, территории общего пользования), посредством которых обеспечивается доступ	Земли общего пользования
10.	Иные сведения	-
4. Пояснения к сведениям об уточняемом земельном участке с кадастровым номером 91:03:002003:857 :		
1.	-	

Сведения об уточняемых земельных участках

1. Сведения о характерных точках границы уточняемого земельного участка с кадастровым номером 91:03:002003:914 :

Система координат СК-63, зона 4

Зона № 4

Обозначение характерных точек границ	Координаты, м				Метод определения координат	Формулы, примененные для расчета средней квадратической погрешности определения координат характерных точек границ (Mt), с подставленными в такие формулы значениями и итоговые (вычисленные) значения Mt, м	Описание закрепления точки
	содержатся в Едином государственном реестре недвижимости		определены в результате выполнения комплексных работ кадастровых работ				
	X	Y	X	Y			
1	2	3	4	5	6	7	8
1167	-	-	4930240.45	4381658.28	Метод спутниковых геодезических измерений (определений)	$Mt = \sqrt{\Delta \Sigma \int \pm 1/4 1/2 3/4}^{123 n}$	-
н234У	-	-	4930220.37	4381659.86	Метод спутниковых геодезических измерений (определений)	$Mt = \sqrt{\Delta \Sigma \int \pm 1/4 1/2 3/4}^{123 n}$	-
н235У	-	-	4930221.91	4381684.57	Метод спутниковых геодезических измерений (определений)	$Mt = \sqrt{\Delta \Sigma \int \pm 1/4 1/2 3/4}^{123 n}$	-
н236У	-	-	4930242.26	4381682.99	Метод спутниковых геодезических измерений (определений)	$Mt = \sqrt{\Delta \Sigma \int \pm 1/4 1/2 3/4}^{123 n}$	-
1164	-	-	4930242.22	4381682.67	Метод спутниковых геодезических измерений (определений)	$Mt = \sqrt{\Delta \Sigma \int \pm 1/4 1/2 3/4}^{123 n}$	-
1165	-	-	4930241.16	4381670.85	Метод спутниковых геодезических измерений (определений)	$Mt = \sqrt{\Delta \Sigma \int \pm 1/4 1/2 3/4}^{123 n}$	-
1166	-	-	4930240.86	4381663.06	Метод спутниковых геодезических измерений (определений)	$Mt = \sqrt{\Delta \Sigma \int \pm 1/4 1/2 3/4}^{123 n}$	-
1167	-	-	4930240.45	4381658.28	Метод спутниковых геодезических измерений (определений)	$Mt = \sqrt{\Delta \Sigma \int \pm 1/4 1/2 3/4}^{123 n}$	-

2. Сведения о частях границ уточняемого земельного участка с кадастровым номером 91:03:002003:914 :

Обозначение части границ		Горизонтальное проложение (S), м	Описание прохождения части границ	Сведения о согласовании местоположения границ (согласовано/спорное)
от т.	до т.			
1	2	3	4	5
1167	н234У	20.14	-	-

2. Сведения о частях границ уточняемого земельного участка с кадастровым номером 91:03:002003:914 :				
Обозначение части границ		Горизонтальное проложение (S), м	Описание прохождения части границ	Сведения о согласовании местоположения границ (согласовано/спорное)
от т.	до т.			
1	2	3	4	5
н234У	н235У	24.76	-	-
н235У	н236У	20.41	-	-
н236У	1164	0.32	-	-
1164	1165	11.87	-	-
1165	1166	7.80	-	-
1166	1167	4.80	-	-
3. Сведения о характеристиках уточняемого земельного участка с кадастровым номером 91:03:002003:914 :				
№ п/п	Наименование характеристики земельного участка	Значение характеристики		
1	2	3		
1.	Адрес земельного участка	-		
1.1.	Сведения о местоположении земельного участка (при отсутствии адреса) в структурированном в соответствии с федеральной информационной адресной системой виде	Российская Федерация, город Севастополь, внутригородское муниципальное образование Ленинский муниципальный округ, проезд Коробкова, земельный участок 21		
1.2.	Дополнительные сведения о местоположении земельного участка	-		
2.	Площадь земельного участка ± величина погрешности определения (вычисления) площади ($P \pm \Delta P$), м ²	500 ± 8		
3.	Формула, примененная для вычисления предельной погрешности определения площади земельного участка, с подставленными значениями и итоговые (вычисленные) значения (ΔP), м ²	$\Delta P = 3.5 * M_t * \sqrt{P} = 3.5 * 0,1 * \sqrt{500} = 8$		
4.	Площадь земельного участка согласно сведениям Единого государственного реестра недвижимости (Р _{кад}), м ²	502		
5.	Оценка расхождения Р и Р _{кад} (Р - Р _{кад}), м ²	2		
6.	Предельные минимальный и максимальный размеры земельного участка (Р _{мин} и Р _{макс}), м ²	400 1000		
7.	Вид (виды) разрешенного использования	2.1 "Для индивидуального жилищного строительства"		
7.1.	Дополнительные сведения об использовании земельного участка	-		
8.	Кадастровый или иной государственный учетный номер (инвентарный) здания, сооружения, объекта незавершенного строительства, расположенного на земельном участке	-		
9.	Сведения о земельных участках (землях общего пользования, территории общего пользования), посредством которых обеспечивается доступ	Земли общего пользования		
10.	Иные сведения	-		
4. Пояснения к сведениям об уточняемом земельном участке с кадастровым номером 91:03:002003:914 :				
1.	-			

Сведения об уточняемых земельных участках

1. Сведения о характерных точках границы уточняемого земельного участка с кадастровым номером 91:03:002003:930 :

Система координат СК-63, зона 4

Зона №4

Обозначение характерных точек границ	Координаты, м				Метод определения координат	Формулы, примененные для расчета средней квадратической погрешности определения координат характерных точек границ (Mt), с подставленными в такие формулы значениями и итоговые (вычисленные) значения Mt, м	Описание закрепления точки
	содержатся в Едином государственном реестре недвижимости		определены в результате выполнения комплексных работ кадастровых работ				
	X	Y	X	Y			
1	2	3	4	5	6	7	8
1191	-	-	4930768.73	4381581.09	Метод спутниковых геодезических измерений (определений)	$Mt = \sqrt{\Delta \Sigma \int \pm 1/4 1/2 3/4}^{123 n}$	-
н240У	-	-	4930776.35	4381592.39	Метод спутниковых геодезических измерений (определений)	$Mt = \sqrt{\Delta \Sigma \int \pm 1/4 1/2 3/4}^{123 n}$	-
н241У	-	-	4930786.80	4381607.02	Метод спутниковых геодезических измерений (определений)	$Mt = \sqrt{\Delta \Sigma \int \pm 1/4 1/2 3/4}^{123 n}$	-
н242У	-	-	4930790.39	4381613.04	Метод спутниковых геодезических измерений (определений)	$Mt = \sqrt{\Delta \Sigma \int \pm 1/4 1/2 3/4}^{123 n}$	-
н243У	-	-	4930770.15	4381621.03	Метод спутниковых геодезических измерений (определений)	$Mt = \sqrt{\Delta \Sigma \int \pm 1/4 1/2 3/4}^{123 n}$	-
1408	-	-	4930767.89	4381615.74	Метод спутниковых геодезических измерений (определений)	$Mt = \sqrt{\Delta \Sigma \int \pm 1/4 1/2 3/4}^{123 n}$	-
1407	-	-	4930766.17	4381613.21	Метод спутниковых геодезических измерений (определений)	$Mt = \sqrt{\Delta \Sigma \int \pm 1/4 1/2 3/4}^{123 n}$	-
1406	-	-	4930766.48	4381613.00	Метод спутниковых геодезических измерений (определений)	$Mt = \sqrt{\Delta \Sigma \int \pm 1/4 1/2 3/4}^{123 n}$	-
1405	-	-	4930760.35	4381603.89	Метод спутниковых геодезических измерений (определений)	$Mt = \sqrt{\Delta \Sigma \int \pm 1/4 1/2 3/4}^{123 n}$	-
1404	-	-	4930759.79	4381604.27	Метод спутниковых геодезических измерений (определений)	$Mt = \sqrt{\Delta \Sigma \int \pm 1/4 1/2 3/4}^{123 n}$	-

1. Сведения о характерных точках границы уточняемого земельного участка с кадастровым номером 91:03:002003:930 :

Система координат СК-63, зона 4					Зона № 4		
Обозначение характерных точек границ	Координаты, м				Метод определения координат	Формулы, примененные для расчета средней квадратической погрешности определения координат характерных точек границ (Mt), с подставленными в такие формулы значениями и итоговые (вычисленные) значения Mt, м	Описание закрепления точки
	содержатся в Едином государственном реестре недвижимости		определены в результате выполнения комплексных кадастровых работ				
	X	Y	X	Y			
1	2	3	4	5	6	7	8
1404	-	-	4930757.99	4381602.34	Метод спутниковых геодезических измерений (определений)	$Mt = \sqrt{\Delta \Sigma \int \pm \frac{1}{4} \frac{1}{2} \frac{3}{4} 123 n}$	-
1183	-	-	4930754.23	4381599.53	Метод спутниковых геодезических измерений (определений)	$Mt = \sqrt{\Delta \Sigma \int \pm \frac{1}{4} \frac{1}{2} \frac{3}{4} 123 n}$	-
1184	-	-	4930761.57	4381589.06	Метод спутниковых геодезических измерений (определений)	$Mt = \sqrt{\Delta \Sigma \int \pm \frac{1}{4} \frac{1}{2} \frac{3}{4} 123 n}$	-
1185	-	-	4930764.59	4381583.85	Метод спутниковых геодезических измерений (определений)	$Mt = \sqrt{\Delta \Sigma \int \pm \frac{1}{4} \frac{1}{2} \frac{3}{4} 123 n}$	-
1192	-	-	4930765.68	4381582.88	Метод спутниковых геодезических измерений (определений)	$Mt = \sqrt{\Delta \Sigma \int \pm \frac{1}{4} \frac{1}{2} \frac{3}{4} 123 n}$	-
1191	-	-	4930768.73	4381581.09	Метод спутниковых геодезических измерений (определений)	$Mt = \sqrt{\Delta \Sigma \int \pm \frac{1}{4} \frac{1}{2} \frac{3}{4} 123 n}$	-

2. Сведения о частях границ уточняемого земельного участка с кадастровым номером 91:03:002003:930 :

Обозначение части границ		Горизонтальное проложение (S), м	Описание прохождения части границ	Сведения о согласовании местоположения границ (согласовано/спорное)
от т.	до т.			
1	2	3	4	5
1191	н240У	13.63	-	-
н240У	н241У	17.98	-	-
н241У	н242У	7.01	-	-
н242У	н243У	21.76	-	-
н243У	1408	5.75	-	-
1408	1407	3.06	-	-
1407	1406	0.37	-	-
1406	1405	10.98	-	-
1405	1404	0.68	-	-
1404	1404	2.64	-	-

2. Сведения о частях границ уточняемого земельного участка с кадастровым номером 91:03:002003:930 :				
Обозначение части границ		Горизонтальное проложение (S), м	Описание прохождения части границ	Сведения о согласовании местоположения границ (согласовано/спорное)
от т.	до т.			
1	2	3	4	5
1404	1183	4.69	-	-
1183	1184	12.79	-	-
1184	1185	6.02	-	-
1185	1192	1.46	-	-
1192	1191	3.54	-	-
3. Сведения о характеристиках уточняемого земельного участка с кадастровым номером 91:03:002003:930 :				
№ п/п	Наименование характеристики земельного участка	Значение характеристики		
1	2	3		
1.	Адрес земельного участка	-		
1.1.	Сведения о местоположении земельного участка (при отсутствии адреса) в структурированном в соответствии с федеральной информационной адресной системой виде	Российская Федерация, город Севастополь, Ленинский район, ул. Террасная, д. 12		
1.2.	Дополнительные сведения о местоположении земельного участка	-		
2.	Площадь земельного участка ± величина погрешности определения (вычисления) площади ($P \pm \Delta P$), м ²	695 ± 9		
3.	Формула, примененная для вычисления предельной погрешности определения площади земельного участка, с подставленными значениями и итоговые (вычисленные) значения (ΔP), м ²	$\Delta P = 3.5 * M_t * \sqrt{P} = 3.5 * 0,1 * \sqrt{695} = 9$		
4.	Площадь земельного участка согласно сведениям Единого государственного реестра недвижимости (Р _{кад}), м ²	602		
5.	Оценка расхождения Р и Р _{кад} (Р - Р _{кад}), м ²	93		
6.	Предельные минимальный и максимальный размеры земельного участка (Р _{мин} и Р _{макс}), м ²	400 1000		
7.	Вид (виды) разрешенного использования	2.1 "Для индивидуального жилищного строительства"		
7.1.	Дополнительные сведения об использовании земельного участка	-		
8.	Кадастровый или иной государственный учетный номер (инвентарный) здания, сооружения, объекта незавершенного строительства, расположенного на земельном участке	-		
9.	Сведения о земельных участках (землях общего пользования, территории общего пользования), посредством которых обеспечивается доступ	Земли общего пользования		
10.	Иные сведения	-		
4. Пояснения к сведениям об уточняемом земельном участке с кадастровым номером 91:03:002003:930 :				
1.	-			

Сведения об уточняемых земельных участках

1. Сведения о характерных точках границы уточняемого земельного участка с кадастровым номером 91:03:002004:169 :

Система координат СК-63, зона 4

Зона № 4

Обозначение характерных точек границ	Координаты, м				Метод определения координат	Формулы, примененные для расчета средней квадратической погрешности определения координат характерных точек границ (Mt), с подставленными в такие формулы значениями и итоговые (вычисленные) значения Mt, м	Описание закрепления точки
	содержатся в Едином государственном реестре недвижимости		определены в результате выполнения комплексных работ кадастровых работ				
	X	Y	X	Y			
1	2	3	4	5	6	7	8
н128У	-	-	4930132.06	4381726.93	Метод спутниковых геодезических измерений (определений)	$Mt = \sqrt{\Delta \Sigma \int \pm 1/4 1/2 3/4 123 n}$	-
н248У	-	-	4930148.55	4381725.18	Метод спутниковых геодезических измерений (определений)	$Mt = \sqrt{\Delta \Sigma \int \pm 1/4 1/2 3/4 123 n}$	-
н249У	-	-	4930151.63	4381764.04	Метод спутниковых геодезических измерений (определений)	$Mt = \sqrt{\Delta \Sigma \int \pm 1/4 1/2 3/4 123 n}$	-
н129У	-	-	4930135.13	4381765.32	Метод спутниковых геодезических измерений (определений)	$Mt = \sqrt{\Delta \Sigma \int \pm 1/4 1/2 3/4 123 n}$	-
н128У	-	-	4930132.06	4381726.93	Метод спутниковых геодезических измерений (определений)	$Mt = \sqrt{\Delta \Sigma \int \pm 1/4 1/2 3/4 123 n}$	-

2. Сведения о частях границ уточняемого земельного участка с кадастровым номером 91:03:002004:169 :

Обозначение части границ		Горизонтальное проложение (S), м	Описание прохождения части границ	Сведения о согласовании местоположения границ (согласовано/спорное)
от т.	до т.			
1	2	3	4	5
н128У	н248У	16.58	-	-
н248У	н249У	38.98	-	-
н249У	н129У	16.55	-	-
н129У	н128У	38.51	-	-

3. Сведения о характеристиках уточняемого земельного участка с кадастровым номером 91:03:002004:169 :

№ п/п	Наименование характеристики земельного участка	Значение характеристики
1	2	3
1.	Адрес земельного участка	-

3. Сведения о характеристиках уточняемого земельного участка с кадастровым номером 91:03:002004:169 :

№ п/п	Наименование характеристики земельного участка	Значение характеристики
1	2	3
1.1.	Сведения о местоположении земельного участка (при отсутствии адреса) в структурированном в соответствии с федеральной информационной адресной системой виде	Российская Федерация, город Севастополь, улица Ватутина, земельный участок 37
1.2.	Дополнительные сведения о местоположении земельного участка	-
2.	Площадь земельного участка \pm величина погрешности определения (вычисления) площади ($P \pm \Delta P$), м ²	642 \pm 9
3.	Формула, примененная для вычисления предельной погрешности определения площади земельного участка, с подставленными значениями и итоговые (вычисленные) значения (ΔP), м ²	$\Delta P = 3.5 * M_t * \sqrt{P} = 3.5 * 0,1 * \sqrt{642} = 9$
4.	Площадь земельного участка согласно сведениям Единого государственного реестра недвижимости ($R_{кад}$), м ²	595
5.	Оценка расхождения P и $R_{кад}$ ($P - R_{кад}$), м ²	47
6.	Предельные минимальный и максимальный размеры земельного участка ($R_{мин}$ и $R_{макс}$), м ²	400 1000
7.	Вид (виды) разрешенного использования	для строительства и обслуживания жилого дома и хозяйственных построек
7.1.	Дополнительные сведения об использовании земельного участка	-
8.	Кадастровый или иной государственный учетный номер (инвентарный) здания, сооружения, объекта незавершенного строительства, расположенного на земельном участке	91:03:002003:525 91:03:002003:2934 91:03:002003:2935 91:03:002003:2936 91:03:002003:2937 91:03:002003:2938 91:03:002003:2939 91:03:002003:2940
9.	Сведения о земельных участках (землях общего пользования, территории общего пользования), посредством которых обеспечивается доступ	Земли общего пользования
10.	Иные сведения	-

4. Пояснения к сведениям об уточняемом земельном участке с кадастровым номером 91:03:002004:169 :

1.	-
----	---

Сведения об уточняемых земельных участках, необходимые для исправления реестровых ошибок в сведениях о местоположении их границ

1. Сведения о характерных точках границ уточняемого земельного участка с кадастровым номером 91:03:001018:6 :

Система координат СК-63, зона 4

Зона № 4

Обозначение характерных точек границ	Координаты, м				Метод определения координат	Формулы, примененные для расчета средней квадратической погрешности определения координат характерных точек границ (Mt), с подставленными в такие формулы значениями и итоговые (вычисленные) значения Mt, м	Описание закрепления точки
	содержатся в Едином государственном реестре недвижимости		определены в результате выполнения комплексных кадастровых работ				
	X	Y	X	Y			
1	2	3	4	5	6	7	8
1	4930202.40	4381286.44	4930201.81	4381285.87	Метод спутниковых геодезических измерений (определений)	$Mt = \sqrt{\Delta \Sigma \int \pm \frac{1}{4} \frac{1}{2} \frac{3}{4} 123 n}$	-
2	4930217.92	4381276.31	4930212.42	4381299.77	Метод спутниковых геодезических измерений (определений)	$Mt = \sqrt{\Delta \Sigma \int \pm \frac{1}{4} \frac{1}{2} \frac{3}{4} 123 n}$	-
3	4930224.25	4381271.39	4930212.91	4381299.58	Метод спутниковых геодезических измерений (определений)	$Mt = \sqrt{\Delta \Sigma \int \pm \frac{1}{4} \frac{1}{2} \frac{3}{4} 123 n}$	-
4	4930233.01	4381284.44	4930233.01	4381284.44	Метод спутниковых геодезических измерений (определений)	$Mt = \sqrt{\Delta \Sigma \int \pm \frac{1}{4} \frac{1}{2} \frac{3}{4} 123 n}$	-
5	4930212.91	4381299.58	4930224.25	4381271.39	Метод спутниковых геодезических измерений (определений)	$Mt = \sqrt{\Delta \Sigma \int \pm \frac{1}{4} \frac{1}{2} \frac{3}{4} 123 n}$	-
n1Y	-	-	4930215.81	4381276.88	Метод спутниковых геодезических измерений (определений)	$Mt = \sqrt{\Delta \Sigma \int \pm \frac{1}{4} \frac{1}{2} \frac{3}{4} 123 n}$	-
1	4930202.40	4381286.44	4930201.81	4381285.87	Метод спутниковых геодезических измерений (определений)	$Mt = \sqrt{\Delta \Sigma \int \pm \frac{1}{4} \frac{1}{2} \frac{3}{4} 123 n}$	-

2. Сведения о частях границ уточняемого земельного участка с кадастровым номером 91:03:001018:6 :

Обозначение части границ		Горизонтальное проложение (S), м	Описание прохождения части границ	Сведения о согласовании местоположения границ (согласовано/спорное)
от г.	до г.			
1	2	3	4	5
1	2	17.49	-	-
2	3	0.53	-	-

2. Сведения о частях границ уточняемого земельного участка с кадастровым номером 91:03:001018:6 :				
Обозначение части границ		Горизонтальное проложение (S), м	Описание прохождения части границ	Сведения о согласовании местоположения границ (согласовано/спорное)
от т.	до т.			
1	2	3	4	5
3	4	25.16	-	-
4	5	15.72	-	-
5	н1У	10.07	-	-
н1У	1	16.64	-	-
3. Сведения о характеристиках уточняемого земельного участка с кадастровым номером 91:03:001018:6 :				
№ п/п	Наименование характеристики		Значение характеристики	
1	2		3	
1.	Адрес земельного участка		-	
1.1.	Сведения о местоположении земельного участка (при отсутствии адреса) в структурированном в соответствии с федеральной информационной адресной системой виде		Российская Федерация, город Севастополь, по ул. Н. Музыка, д. 31-А	
1.2.	Дополнительные сведения о местоположении земельного участка		-	
2.	Площадь земельного участка ± величина погрешности определения (вычисления) площади (P ± ΔP), м2		436 ± 7	
3.	Формула, примененная для расчета предельной допустимой погрешности определения площади земельного участка, с подставленными значениями и итоговые (вычисленные) значения (ΔP), м2		$\Delta P = 3.5 * M_t * \sqrt{P} = 3.5 * 0,1 * \sqrt{436} = 7$	
4.	Площадь земельного участка согласно сведениям Единого государственного реестра недвижимости (Ркад), м2		414	
5.	Оценка расхождения P и Ркад (P - Ркад), м2		22	
6.	Предельные минимальный и максимальный размеры земельного участка (Рмин и Рмакс), м2		-	
7.	Кадастровый номер или иной государственный учетный номер (инвентарный) объекта недвижимости, расположенного на земельном участке		-	
8.	Вид (виды) разрешенного использования		для строительства и обслуживания жилого дома и хозяйственных построек	
8.1.	Дополнительные сведения об использовании земельного участка		-	
9.	Сведения о земельных участках (землях общего пользования, территории общего пользования), посредством которых обеспечивается доступ		Земли общего пользования	
10.	Иные сведения		-	
4. Пояснения к сведениям об уточняемом земельном участке с кадастровым номером 91:03:001018:6 :				
1.	Была исправлена выявленная реестровая ошибка в местоположении			

Сведения об уточняемых земельных участках, необходимые для исправления реестровых ошибок в сведениях о местоположении их границ

1. Сведения о характерных точках границ уточняемого земельного участка с кадастровым номером 91:03:001019:118 :

Система координат СК-63, зона 4

Зона № 4

Обозначение характерных точек границ	Координаты, м				Метод определения координат	Формулы, примененные для расчета средней квадратической погрешности определения координат характерных точек границ (Mt), с подставленными в такие формулы значениями и итоговые (вычисленные) значения Mt, м	Описание закрепления точки
	содержатся в Едином государственном реестре недвижимости		определены в результате выполнения комплексных кадастровых работ				
	X	Y	X	Y			
1	2	3	4	5	6	7	8
6	4930606.08	4381354.80	4930606.04	4381355.12	Метод спутниковых геодезических измерений (определений)	$Mt = \sqrt{\Delta \Sigma \int \pm 1/4 1/2 3/4 123 n}$	-
7	4930614.28	4381345.61	4930616.09	4381368.07	Метод спутниковых геодезических измерений (определений)	$Mt = \sqrt{\Delta \Sigma \int \pm 1/4 1/2 3/4 123 n}$	-
8	4930619.39	4381338.99	4930630.38	4381382.05	Метод спутниковых геодезических измерений (определений)	$Mt = \sqrt{\Delta \Sigma \int \pm 1/4 1/2 3/4 123 n}$	-
9	4930641.37	4381360.32	4930641.28	4381371.24	Метод спутниковых геодезических измерений (определений)	$Mt = \sqrt{\Delta \Sigma \int \pm 1/4 1/2 3/4 123 n}$	-
10	4930646.86	4381365.98	4930647.28	4381365.66	Метод спутниковых геодезических измерений (определений)	$Mt = \sqrt{\Delta \Sigma \int \pm 1/4 1/2 3/4 123 n}$	-
11	4930640.82	4381371.52	4930620.21	4381338.66	Метод спутниковых геодезических измерений (определений)	$Mt = \sqrt{\Delta \Sigma \int \pm 1/4 1/2 3/4 123 n}$	-
12	4930629.86	4381381.55	4930614.28	4381345.61	Метод спутниковых геодезических измерений (определений)	$Mt = \sqrt{\Delta \Sigma \int \pm 1/4 1/2 3/4 123 n}$	-
13	4930616.09	4381368.07	-	-	-	0.1	-
6	4930606.08	4381354.80	4930606.04	4381355.12	Метод спутниковых геодезических измерений (определений)	$Mt = \sqrt{\Delta \Sigma \int \pm 1/4 1/2 3/4 123 n}$	-

2. Сведения о частях границ уточняемого земельного участка с кадастровым номером 91:03:001019:118 :				
Обозначение части границ		Горизонтальное проложение (S), м	Описание прохождения части границ	Сведения о согласовании местоположения границ (согласовано/спорное)
от т.	до т.			
1	2	3	4	5
6	7	16.39	-	-
7	8	19.99	-	-
8	9	15.35	-	-
9	10	8.19	-	-
10	11	38.23	-	-
11	12	9.14	-	-
12	6	12.58	-	-
3. Сведения о характеристиках уточняемого земельного участка с кадастровым номером 91:03:001019:118 :				
№ п/п	Наименование характеристики		Значение характеристики	
1	2		3	
1.	Адрес земельного участка		-	
1.1.	Сведения о местоположении земельного участка (при отсутствии адреса) в структурированном в соответствии с федеральной информационной адресной системой виде		Российская Федерация, город Севастополь, улица Котовского, 39	
1.2.	Дополнительные сведения о местоположении земельного участка		-	
2.	Площадь земельного участка ± величина погрешности определения (вычисления) площади (P ± ΔP), м ²		861 ± 10	
3.	Формула, примененная для расчета предельной допустимой погрешности определения площади земельного участка, с подставленными значениями и итоговые (вычисленные) значения (ΔP), м ²		$\Delta P = 3.5 * M_t * \sqrt{P} = 3.5 * 0,1 * \sqrt{861} = 10$	
4.	Площадь земельного участка согласно сведениям Единого государственного реестра недвижимости (P _{кад}), м ²		844	
5.	Оценка расхождения P и P _{кад} (P - P _{кад}), м ²		17	
6.	Предельные минимальный и максимальный размеры земельного участка (P _{мин} и P _{макс}), м ²		-	
7.	Кадастровый номер или иной государственный учетный номер (инвентарный) объекта недвижимости, расположенного на земельном участке		-	
8.	Вид (виды) разрешенного использования		для строительства и обслуживания жилого дома и хозяйственных построек	
8.1.	Дополнительные сведения об использовании земельного участка		-	
9.	Сведения о земельных участках (землях общего пользования, территории общего пользования), посредством которых обеспечивается доступ		Земли общего пользования	
10.	Иные сведения		-	
4. Пояснения к сведениям об уточняемом земельном участке с кадастровым номером 91:03:001019:118 :				
1.	Была исправлена выявленная реестровая ошибка в местоположении			

Сведения об уточняемых земельных участках, необходимые для исправления реестровых ошибок в сведениях о местоположении их границ

1. Сведения о характерных точках границ уточняемого земельного участка с кадастровым номером 91:03:002003:1 :

Система координат СК-63, зона 4

Зона № 4

Обозначение характерных точек границ	Координаты, м				Метод определения координат	Формулы, примененные для расчета средней квадратической погрешности определения координат характерных точек границ (Mt), с подставленными в такие формулы значениями и итоговые (вычисленные) значения Mt, м	Описание закрепления точки
	содержатся в Едином государственном реестре недвижимости		определены в результате выполнения комплексных кадастровых работ				
	X	Y	X	Y			
1	2	3	4	5	6	7	8
14	4930678.44	4381710.14	4930678.83	4381710.48	Метод спутниковых геодезических измерений (определений)	$Mt = \sqrt{\Delta \Sigma \int \pm \frac{1}{4} \frac{1}{2} \frac{3}{4} 123 n}$	-
15	4930672.35	4381717.37	4930672.35	4381717.37	Метод спутниковых геодезических измерений (определений)	$Mt = \sqrt{\Delta \Sigma \int \pm \frac{1}{4} \frac{1}{2} \frac{3}{4} 123 n}$	-
16	4930667.65	4381722.23	4930667.65	4381722.23	Метод спутниковых геодезических измерений (определений)	$Mt = \sqrt{\Delta \Sigma \int \pm \frac{1}{4} \frac{1}{2} \frac{3}{4} 123 n}$	-
17	4930663.15	4381718.08	4930663.15	4381718.08	Метод спутниковых геодезических измерений (определений)	$Mt = \sqrt{\Delta \Sigma \int \pm \frac{1}{4} \frac{1}{2} \frac{3}{4} 123 n}$	-
18	4930659.69	4381715.00	4930659.69	4381715.00	Метод спутниковых геодезических измерений (определений)	$Mt = \sqrt{\Delta \Sigma \int \pm \frac{1}{4} \frac{1}{2} \frac{3}{4} 123 n}$	-
19	4930654.49	4381710.67	4930654.49	4381710.67	Метод спутниковых геодезических измерений (определений)	$Mt = \sqrt{\Delta \Sigma \int \pm \frac{1}{4} \frac{1}{2} \frac{3}{4} 123 n}$	-
20	4930654.40	4381710.79	4930654.40	4381710.79	Метод спутниковых геодезических измерений (определений)	$Mt = \sqrt{\Delta \Sigma \int \pm \frac{1}{4} \frac{1}{2} \frac{3}{4} 123 n}$	-
21	4930645.14	4381703.83	4930645.14	4381703.83	Метод спутниковых геодезических измерений (определений)	$Mt = \sqrt{\Delta \Sigma \int \pm \frac{1}{4} \frac{1}{2} \frac{3}{4} 123 n}$	-
22	4930653.33	4381693.97	4930653.33	4381693.97	Метод спутниковых геодезических измерений (определений)	$Mt = \sqrt{\Delta \Sigma \int \pm \frac{1}{4} \frac{1}{2} \frac{3}{4} 123 n}$	-

1. Сведения о характерных точках границ уточняемого земельного участка с кадастровым номером 91:03:002003:1 :							
Система координат СК-63, зона 4							Зона № 4
Обозначение характерных точек границ	Координаты, м				Метод определения координат	Формулы, примененные для расчета средней квадратической погрешности определения координат характерных точек границ (Mt), с подставленными в такие формулы значениями и итоговые (вычисленные) значения Mt, м	Описание закрепления точки
	содержатся в Едином государственном реестре недвижимости		определены в результате выполнения комплексных кадастровых работ				
	X	Y	X	Y			
1	2	3	4	5	6	7	8
23	4930655.76	4381691.05	4930655.76	4381691.05	Метод спутниковых геодезических измерений (определений)	$Mt = \sqrt{\Delta \Sigma \int \pm \frac{1}{4} \frac{1}{2} \frac{3}{4} 123 n}$	-
24	4930658.96	4381693.34	4930658.89	4381693.57	Метод спутниковых геодезических измерений (определений)	$Mt = \sqrt{\Delta \Sigma \int \pm \frac{1}{4} \frac{1}{2} \frac{3}{4} 123 n}$	-
25	4930658.73	4381693.66	4930665.39	4381698.93	Метод спутниковых геодезических измерений (определений)	$Mt = \sqrt{\Delta \Sigma \int \pm \frac{1}{4} \frac{1}{2} \frac{3}{4} 123 n}$	-
26	4930659.07	4381694.10	-	-	-	0.1	-
27	4930665.39	4381698.93	-	-	-	0.1	-
14	4930678.44	4381710.14	4930678.83	4381710.48	Метод спутниковых геодезических измерений (определений)	$Mt = \sqrt{\Delta \Sigma \int \pm \frac{1}{4} \frac{1}{2} \frac{3}{4} 123 n}$	-
2. Сведения о частях границ уточняемого земельного участка с кадастровым номером 91:03:002003:1 :							
Обозначение части границ		Горизонтальное проложение (S), м	Описание прохождения части границ	Сведения о согласовании местоположения границ (согласовано/спорное)			
от т.	до т.						
1	2	3	4	5			
14	15	9.46	-	-			
15	16	6.76	-	-			
16	17	6.12	-	-			
17	18	4.63	-	-			
18	19	6.77	-	-			
19	20	0.15	-	-			
20	21	11.58	-	-			
21	22	12.82	-	-			
22	23	3.80	-	-			
23	24	4.02	-	-			
24	25	8.42	-	-			
25	14	17.72	-	-			

3. Сведения о характеристиках уточняемого земельного участка с кадастровым номером 91:03:002003:1 :		
№ п/п	Наименование характеристики	Значение характеристики
1	2	3
1.	Адрес земельного участка	-
1.1.	Сведения о местоположении земельного участка (при отсутствии адреса) в структурированном в соответствии с федеральной информационной адресной системой виде	Российская Федерация, город Севастополь, улица Террасная, 26
1.2.	Дополнительные сведения о местоположении земельного участка	-
2.	Площадь земельного участка \pm величина погрешности определения (вычисления) площади ($P \pm \Delta P$), м ²	479 \pm 8
3.	Формула, примененная для расчета предельной допустимой погрешности определения площади земельного участка, с подставленными значениями и итоговые (вычисленные) значения (ΔP), м ²	$\Delta P = 3.5 * M_t * \sqrt{P} = 3.5 * 0,1 * \sqrt{479} = 8$
4.	Площадь земельного участка согласно сведениям Единого государственного реестра недвижимости ($P_{\text{кад}}$), м ²	476
5.	Оценка расхождения P и $P_{\text{кад}}$ ($P - P_{\text{кад}}$), м ²	3
6.	Предельные минимальный и максимальный размеры земельного участка ($P_{\text{мин}}$ и $P_{\text{макс}}$), м ²	- -
7.	Кадастровый номер или иной государственный учетный номер (инвентарный) объекта недвижимости, расположенного на земельном участке	-
8.	Вид (виды) разрешенного использования	"Для индивидуального жилищного строительства" (код 2.1)
8.1.	Дополнительные сведения об использовании земельного участка	-
9.	Сведения о земельных участках (землях общего пользования, территории общего пользования), посредством которых обеспечивается доступ	Земли общего пользования
10.	Иные сведения	-
4. Пояснения к сведениям об уточняемом земельном участке с кадастровым номером 91:03:002003:1 :		
1.	Была исправлена выявленная реестровая ошибка в местоположении	

Сведения об уточняемых земельных участках, необходимые для исправления реестровых ошибок в сведениях о местоположении их границ

1. Сведения о характерных точках границ уточняемого земельного участка с кадастровым номером 91:03:002003:1000 :

Система координат СК-63, зона 4

Зона № 4

Обозначение характерных точек границ	Координаты, м				Метод определения координат	Формулы, примененные для расчета средней квадратической погрешности определения координат характерных точек границ (Mt), с подставленными в такие формулы значениями и итоговые (вычисленные) значения Mt, м	Описание закрепления точки
	содержатся в Едином государственном реестре недвижимости		определены в результате выполнения комплексных кадастровых работ				
	X	Y	X	Y			
1	2	3	4	5	6	7	8
28	4930380.02	4381396.14	4930380.02	4381396.14	Метод спутниковых геодезических измерений (определений)	$Mt = \sqrt{\Delta \Sigma \int \pm \frac{1}{4} \frac{1}{2} \frac{3}{4} 123 n}$	-
29	4930402.29	4381394.55	4930402.29	4381394.55	Метод спутниковых геодезических измерений (определений)	$Mt = \sqrt{\Delta \Sigma \int \pm \frac{1}{4} \frac{1}{2} \frac{3}{4} 123 n}$	-
30	4930402.84	4381399.16	4930402.84	4381399.16	Метод спутниковых геодезических измерений (определений)	$Mt = \sqrt{\Delta \Sigma \int \pm \frac{1}{4} \frac{1}{2} \frac{3}{4} 123 n}$	-
31	4930403.37	4381405.91	4930403.37	4381405.91	Метод спутниковых геодезических измерений (определений)	$Mt = \sqrt{\Delta \Sigma \int \pm \frac{1}{4} \frac{1}{2} \frac{3}{4} 123 n}$	-
32	4930404.04	4381415.12	4930404.04	4381415.12	Метод спутниковых геодезических измерений (определений)	$Mt = \sqrt{\Delta \Sigma \int \pm \frac{1}{4} \frac{1}{2} \frac{3}{4} 123 n}$	-
33	4930404.74	4381415.06	4930404.57	4381421.67	Метод спутниковых геодезических измерений (определений)	$Mt = \sqrt{\Delta \Sigma \int \pm \frac{1}{4} \frac{1}{2} \frac{3}{4} 123 n}$	-
34	4930405.86	4381422.11	4930396.04	4381422.86	Метод спутниковых геодезических измерений (определений)	$Mt = \sqrt{\Delta \Sigma \int \pm \frac{1}{4} \frac{1}{2} \frac{3}{4} 123 n}$	-
35	4930404.87	4381422.26	4930381.86	4381424.78	Метод спутниковых геодезических измерений (определений)	$Mt = \sqrt{\Delta \Sigma \int \pm \frac{1}{4} \frac{1}{2} \frac{3}{4} 123 n}$	-
36	4930404.76	4381421.62	4930380.46	4381406.86	Метод спутниковых геодезических измерений (определений)	$Mt = \sqrt{\Delta \Sigma \int \pm \frac{1}{4} \frac{1}{2} \frac{3}{4} 123 n}$	-
37	4930402.25	4381422.27	-	-	-	0.1	-

1. Сведения о характерных точках границ уточняемого земельного участка с кадастровым номером 91:03:002003:1000 :							
Система координат СК-63, зона 4						Зона № 4	
Обозначение характерных точек границ	Координаты, м				Метод определения координат	Формулы, примененные для расчета средней квадратической погрешности определения координат характерных точек границ (Mt), с подставленными в такие формулы значениями и итоговые (вычисленные) значения Mt, м	Описание закрепления точки
	содержатся в Едином государственном реестре недвижимости		определены в результате выполнения комплексных кадастровых работ				
	X	Y	X	Y			
1	2	3	4	5	6	7	8
38	4930397.54	4381423.49	-	-	-	0.1	-
39	4930382.47	4381424.80	-	-	-	0.1	-
40	4930381.86	4381424.78	-	-	-	0.1	-
41	4930380.46	4381406.86	-	-	-	0.1	-
28	4930380.02	4381396.14	4930380.02	4381396.14	Метод спутниковых геодезических измерений (определений)	$Mt = \sqrt{\Delta \Sigma \int \pm 1/4 1/2 3/4 123 n}$	-
2. Сведения о частях границ уточняемого земельного участка с кадастровым номером 91:03:002003:1000 :							
Обозначение части границ		Горизонтальное проложение (S), м	Описание прохождения части границ	Сведения о согласовании местоположения границ (согласовано/спорное)			
от т.	до т.						
1	2	3	4	5			
28	29	22.33	-	-			
29	30	4.64	-	-			
30	31	6.77	-	-			
31	32	9.23	-	-			
32	33	6.57	-	-			
33	34	8.61	-	-			
34	35	14.31	-	-			
35	36	17.97	-	-			
36	28	10.73	-	-			
3. Сведения о характеристиках уточняемого земельного участка с кадастровым номером 91:03:002003:1000 :							
№ п/п	Наименование характеристики			Значение характеристики			
1	2			3			
1.	Адрес земельного участка			-			
1.1.	Сведения о местоположении земельного участка (при отсутствии адреса) в структурированном в соответствии с федеральной информационной адресной системой виде			Российская Федерация, город Севастополь, ул Макаренко, 5/ул Коробкова, 6 кв 2			
1.2.	Дополнительные сведения о местоположении земельного участка			-			
2.	Площадь земельного участка ± величина погрешности определения (вычисления) площади (P ± ΔP), м2			638 ± 9			

3. Сведения о характеристиках уточняемого земельного участка с кадастровым номером 91:03:002003:1000 :		
№ п/п	Наименование характеристики	Значение характеристики
1	2	3
3.	Формула, примененная для расчета предельной допустимой погрешности определения площади земельного участка, с подставленными значениями и итоговые (вычисленные) значения (ΔP), м ²	$\Delta P = 3.5 * M_t * \sqrt{P} = 3.5 * 0,1 * \sqrt{638} = 9$
4.	Площадь земельного участка согласно сведениям Единого государственного реестра недвижимости (Ркад), м ²	654
5.	Оценка расхождения Р и Ркад (Р - Ркад), м ²	16
6.	Предельные минимальный и максимальный размеры земельного участка (Рмин и Рмакс), м ²	- -
7.	Кадастровый номер или иной государственный учетный номер (инвентарный) объекта недвижимости, расположенного на земельном участке	-
8.	Вид (виды) разрешенного использования	Для строительства и обслуживания жилого дома, хозяйственных построек и сооружений (приусадебный участок)
8.1.	Дополнительные сведения об использовании земельного участка	-
9.	Сведения о земельных участках (землях общего пользования, территории общего пользования), посредством которых обеспечивается доступ	Земли общего пользования
10.	Иные сведения	-
4. Пояснения к сведениям об уточняемом земельном участке с кадастровым номером 91:03:002003:1000 :		
1.	Была исправлена выявленная реестровая ошибка в местоположении	

Сведения об уточняемых земельных участках, необходимые для исправления реестровых ошибок в сведениях о местоположении их границ

1. Сведения о характерных точках границ уточняемого земельного участка с кадастровым номером 91:03:002003:1003 :

Система координат СК-63, зона 4

Зона № 4

Обозначение характерных точек границ	Координаты, м				Метод определения координат	Формулы, примененные для расчета средней квадратической погрешности определения координат характерных точек границ (Mt), с подставленными в такие формулы значениями и итоговые (вычисленные) значения Mt, м	Описание закрепления точки
	содержатся в Едином государственном реестре недвижимости		определены в результате выполнения комплексных кадастровых работ				
	X	Y	X	Y			
1	2	3	4	5	6	7	8
42	4930232.60	4381833.05	4930233.11	4381834.03	Метод спутниковых геодезических измерений (определений)	$Mt = \sqrt{\Delta \Sigma \int \pm \frac{1}{4} \frac{1}{2} \frac{3}{4} 123 n}$	-
43	4930260.62	4381826.84	4930260.51	4381826.06	Метод спутниковых геодезических измерений (определений)	$Mt = \sqrt{\Delta \Sigma \int \pm \frac{1}{4} \frac{1}{2} \frac{3}{4} 123 n}$	-
44	4930269.67	4381856.32	4930269.67	4381856.32	Метод спутниковых геодезических измерений (определений)	$Mt = \sqrt{\Delta \Sigma \int \pm \frac{1}{4} \frac{1}{2} \frac{3}{4} 123 n}$	-
45	4930246.59	4381863.16	4930246.59	4381863.16	Метод спутниковых геодезических измерений (определений)	$Mt = \sqrt{\Delta \Sigma \int \pm \frac{1}{4} \frac{1}{2} \frac{3}{4} 123 n}$	-
46	4930238.42	4381844.35	4930238.32	4381844.16	Метод спутниковых геодезических измерений (определений)	$Mt = \sqrt{\Delta \Sigma \int \pm \frac{1}{4} \frac{1}{2} \frac{3}{4} 123 n}$	-
42	4930232.60	4381833.05	4930233.11	4381834.03	Метод спутниковых геодезических измерений (определений)	$Mt = \sqrt{\Delta \Sigma \int \pm \frac{1}{4} \frac{1}{2} \frac{3}{4} 123 n}$	-

2. Сведения о частях границ уточняемого земельного участка с кадастровым номером 91:03:002003:1003 :

Обозначение части границ		Горизонтальное проложение (S), м	Описание прохождения части границ	Сведения о согласовании местоположения границ (согласовано/спорное)
от т.	до т.			
1	2	3	4	5
42	43	28.54	-	-
43	44	31.62	-	-
44	45	24.07	-	-
45	46	20.72	-	-
46	42	11.39	-	-

3. Сведения о характеристиках уточняемого земельного участка с кадастровым номером 91:03:002003:1003 :		
№ п/п	Наименование характеристики	Значение характеристики
1	2	3
1.	Адрес земельного участка	-
1.1.	Сведения о местоположении земельного участка (при отсутствии адреса) в структурированном в соответствии с федеральной информационной адресной системой виде	Российская Федерация, город Севастополь, улица Элеваторная, дом 28
1.2.	Дополнительные сведения о местоположении земельного участка	-
2.	Площадь земельного участка ± величина погрешности определения (вычисления) площади ($P \pm \Delta P$), м ²	826 ± 10
3.	Формула, примененная для расчета предельной допустимой погрешности определения площади земельного участка, с подставленными значениями и итоговые (вычисленные) значения (ΔP), м ²	$\Delta P = 3.5 * M_t * \sqrt{P} = 3.5 * 0,1 * \sqrt{826} = 10$
4.	Площадь земельного участка согласно сведениям Единого государственного реестра недвижимости (Ркад), м ²	828
5.	Оценка расхождения Р и Ркад ($P - P_{кад}$), м ²	2
6.	Предельные минимальный и максимальный размеры земельного участка (Рмин и Рмакс), м ²	- -
7.	Кадастровый номер или иной государственный учетный номер (инвентарный) объекта недвижимости, расположенного на земельном участке	-
8.	Вид (виды) разрешенного использования	Для строительства и обслуживания жилого дома, хозяйственных построек и сооружений (приусадебный участок)
8.1.	Дополнительные сведения об использовании земельного участка	-
9.	Сведения о земельных участках (землях общего пользования, территории общего пользования), посредством которых обеспечивается доступ	Земли общего пользования
10.	Иные сведения	-
4. Пояснения к сведениям об уточняемом земельном участке с кадастровым номером 91:03:002003:1003 :		
1.	Была исправлена выявленная реестровая ошибка в местоположении	

Сведения об уточняемых земельных участках, необходимые для исправления реестровых ошибок в сведениях о местоположении их границ

1. Сведения о характерных точках границ уточняемого земельного участка с кадастровым номером 91:03:002003:1006 :

Система координат СК-63, зона 4

Зона № 4

Обозначение характерных точек границ	Координаты, м				Метод определения координат	Формулы, примененные для расчета средней квадратической погрешности определения координат характерных точек границ (Mt), с подставленными в такие формулы значениями и итоговые (вычисленные) значения Mt, м	Описание закрепления точки
	содержатся в Едином государственном реестре недвижимости		определены в результате выполнения комплексных кадастровых работ				
	X	Y	X	Y			
1	2	3	4	5	6	7	8
47	4930169.55	4381663.48	4930169.25	4381664.03	Метод спутниковых геодезических измерений (определений)	$Mt = \sqrt{\Delta \Sigma \int \pm \frac{1}{4} \frac{1}{2} \frac{3}{4} 123 n}$	-
48	4930176.56	4381663.19	4930186.60	4381662.50	Метод спутниковых геодезических измерений (определений)	$Mt = \sqrt{\Delta \Sigma \int \pm \frac{1}{4} \frac{1}{2} \frac{3}{4} 123 n}$	-
49	4930186.60	4381662.50	4930187.29	4381671.09	Метод спутниковых геодезических измерений (определений)	$Mt = \sqrt{\Delta \Sigma \int \pm \frac{1}{4} \frac{1}{2} \frac{3}{4} 123 n}$	-
50	4930187.00	4381667.52	4930187.53	4381674.20	Метод спутниковых геодезических измерений (определений)	$Mt = \sqrt{\Delta \Sigma \int \pm \frac{1}{4} \frac{1}{2} \frac{3}{4} 123 n}$	-
51	4930187.72	4381676.49	4930188.40	4381685.06	Метод спутниковых геодезических измерений (определений)	$Mt = \sqrt{\Delta \Sigma \int \pm \frac{1}{4} \frac{1}{2} \frac{3}{4} 123 n}$	-
52	4930188.44	4381685.63	4930188.44	4381685.63	Метод спутниковых геодезических измерений (определений)	$Mt = \sqrt{\Delta \Sigma \int \pm \frac{1}{4} \frac{1}{2} \frac{3}{4} 123 n}$	-
53	4930170.47	4381686.44	4930188.57	4381687.23	Метод спутниковых геодезических измерений (определений)	$Mt = \sqrt{\Delta \Sigma \int \pm \frac{1}{4} \frac{1}{2} \frac{3}{4} 123 n}$	-
54	4930170.07	4381679.08	4930187.09	4381687.37	Метод спутниковых геодезических измерений (определений)	$Mt = \sqrt{\Delta \Sigma \int \pm \frac{1}{4} \frac{1}{2} \frac{3}{4} 123 n}$	-
n20У	-	-	4930171.15	4381688.60	Метод спутниковых геодезических измерений (определений)	$Mt = \sqrt{\Delta \Sigma \int \pm \frac{1}{4} \frac{1}{2} \frac{3}{4} 123 n}$	-

1. Сведения о характерных точках границ уточняемого земельного участка с кадастровым номером 91:03:002003:1006 :							
Система координат СК-63, зона 4							Зона № 4
Обозначение характерных точек границ	Координаты, м				Метод определения координат	Формулы, примененные для расчета средней квадратической погрешности определения координат характерных точек границ (Mt), с подставленными в такие формулы значениями и итоговые (вычисленные) значения Mt, м	Описание закрепления точки
	содержатся в Едином государственном реестре недвижимости		определены в результате выполнения комплексных кадастровых работ				
	X	Y	X	Y			
1	2	3	4	5	6	7	8
47	4930169.55	4381663.48	4930169.25	4381664.03	Метод спутниковых геодезических измерений (определений)	$Mt = \sqrt{\Delta \Sigma \int \pm \frac{1}{4} \frac{1}{2} \frac{3}{4} 123 n}$	-
2. Сведения о частях границ уточняемого земельного участка с кадастровым номером 91:03:002003:1006 :							
Обозначение части границ		Горизонтальное проложение (S), м	Описание прохождения части границ	Сведения о согласовании местоположения границ (согласовано/спорное)			
от т.	до т.						
1	2	3	4	5			
47	48	17.42	-	-			
48	49	8.62	-	-			
49	50	3.12	-	-			
50	51	10.89	-	-			
51	52	0.57	-	-			
52	53	1.61	-	-			
53	54	1.49	-	-			
54	н20У	15.99	-	-			
н20У	47	24.64	-	-			
3. Сведения о характеристиках уточняемого земельного участка с кадастровым номером 91:03:002003:1006 :							
№ п/п	Наименование характеристики			Значение характеристики			
1	2			3			
1.	Адрес земельного участка			-			
1.1.	Сведения о местоположении земельного участка (при отсутствии адреса) в структурированном в соответствии с федеральной информационной адресной системой виде			Российская Федерация, город Севастополь, проезд Коробкова, 27			
1.2.	Дополнительные сведения о местоположении земельного участка			-			
2.	Площадь земельного участка ± величина погрешности определения (вычисления) площади (P ± ΔP), м2			432 ± 7			
3.	Формула, примененная для расчета предельной допустимой погрешности определения площади земельного участка, с подставленными значениями и итоговые (вычисленные) значения (ΔP), м2			$\Delta P = 3.5 * Mt * \sqrt{P} = 3.5 * 0,1 * \sqrt{432} = 7$			
4.	Площадь земельного участка согласно сведениям Единого государственного реестра недвижимости (Pкад), м2			405			
5.	Оценка расхождения P и Pкад (P - Pкад), м2			27			

3. Сведения о характеристиках уточняемого земельного участка с кадастровым номером 91:03:002003:1006 :		
№ п/п	Наименование характеристики	Значение характеристики
1	2	3
6.	Предельные минимальный и максимальный размеры земельного участка (Рмин и Рмакс), м2	- -
7.	Кадастровый номер или иной государственный учетный номер (инвентарный) объекта недвижимости, расположенного на земельном участке	-
8.	Вид (виды) разрешенного использования	Для строительства и обслуживания жилого дома, хозяйственных построек и сооружений (приусадебный участок)
8.1.	Дополнительные сведения об использовании земельного участка	-
9.	Сведения о земельных участках (землях общего пользования, территории общего пользования), посредством которых обеспечивается доступ	Земли общего пользования
10.	Иные сведения	-
4. Пояснения к сведениям об уточняемом земельном участке с кадастровым номером 91:03:002003:1006 :		
1.	Была исправлена выявленная реестровая ошибка в местоположении	

Сведения об уточняемых земельных участках, необходимые для исправления реестровых ошибок в сведениях о местоположении их границ

1. Сведения о характерных точках границ уточняемого земельного участка с кадастровым номером 91:03:002003:1007 :

Система координат СК-63, зона 4

Зона № 4

Обозначение характерных точек границ	Координаты, м				Метод определения координат	Формулы, примененные для расчета средней квадратической погрешности определения координат характерных точек границ (Mt), с подставленными в такие формулы значениями и итоговые (вычисленные) значения Mt, м	Описание закрепления точки
	содержатся в Едином государственном реестре недвижимости		определены в результате выполнения комплексных кадастровых работ				
	X	Y	X	Y			
1	2	3	4	5	6	7	8
55	4930193.69	4381434.81	4930194.24	4381434.76	Метод спутниковых геодезических измерений (определений)	$Mt = \sqrt{\Delta \Sigma \int \pm \frac{1}{4} \frac{1}{2} \frac{3}{4} 123 n}$	-
56	4930176.19	4381436.60	4930191.34	4381410.86	Метод спутниковых геодезических измерений (определений)	$Mt = \sqrt{\Delta \Sigma \int \pm \frac{1}{4} \frac{1}{2} \frac{3}{4} 123 n}$	-
57	4930176.15	4381436.20	4930173.79	4381412.29	Метод спутниковых геодезических измерений (определений)	$Mt = \sqrt{\Delta \Sigma \int \pm \frac{1}{4} \frac{1}{2} \frac{3}{4} 123 n}$	-
58	4930173.79	4381412.29	4930176.19	4381436.60	Метод спутниковых геодезических измерений (определений)	$Mt = \sqrt{\Delta \Sigma \int \pm \frac{1}{4} \frac{1}{2} \frac{3}{4} 123 n}$	-
59	4930191.34	4381410.86	-	-	-	0.1	-
55	4930193.69	4381434.81	4930194.24	4381434.76	Метод спутниковых геодезических измерений (определений)	$Mt = \sqrt{\Delta \Sigma \int \pm \frac{1}{4} \frac{1}{2} \frac{3}{4} 123 n}$	-

2. Сведения о частях границ уточняемого земельного участка с кадастровым номером 91:03:002003:1007 :

Обозначение части границ		Горизонтальное проложение (S), м	Описание прохождения части границ	Сведения о согласовании местоположения границ (согласовано/спорное)
от т.	до т.			
1	2	3	4	5
55	56	24.08	-	-
56	57	17.61	-	-
57	58	24.43	-	-
58	55	18.14	-	-

3. Сведения о характеристиках уточняемого земельного участка с кадастровым номером 91:03:002003:1007 :		
№ п/п	Наименование характеристики	Значение характеристики
1	2	3
1.	Адрес земельного участка	-
1.1.	Сведения о местоположении земельного участка (при отсутствии адреса) в структурированном в соответствии с федеральной информационной адресной системой виде	Российская Федерация, город Севастополь, улица Макаренко, 21
1.2.	Дополнительные сведения о местоположении земельного участка	-
2.	Площадь земельного участка ± величина погрешности определения (вычисления) площади ($P \pm \Delta P$), м ²	433 ± 7
3.	Формула, примененная для расчета предельной допустимой погрешности определения площади земельного участка, с подставленными значениями и итоговые (вычисленные) значения (ΔP), м ²	$\Delta P = 3.5 * M_t * \sqrt{P} = 3.5 * 0,1 * \sqrt{433} = 7$
4.	Площадь земельного участка согласно сведениям Единого государственного реестра недвижимости ($P_{\text{кад}}$), м ²	427
5.	Оценка расхождения P и $P_{\text{кад}}$ ($P - P_{\text{кад}}$), м ²	6
6.	Предельные минимальный и максимальный размеры земельного участка ($P_{\text{мин}}$ и $P_{\text{макс}}$), м ²	- -
7.	Кадастровый номер или иной государственный учетный номер (инвентарный) объекта недвижимости, расположенного на земельном участке	-
8.	Вид (виды) разрешенного использования	Для строительства и обслуживания жилого дома, хозяйственных построек и сооружений (приусадебный участок)
8.1.	Дополнительные сведения об использовании земельного участка	-
9.	Сведения о земельных участках (землях общего пользования, территории общего пользования), посредством которых обеспечивается доступ	Земли общего пользования
10.	Иные сведения	-
4. Пояснения к сведениям об уточняемом земельном участке с кадастровым номером 91:03:002003:1007 :		
1.	Была исправлена выявленная реестровая ошибка в местоположении	

Сведения об уточняемых земельных участках, необходимые для исправления реестровых ошибок в сведениях о местоположении их границ

1. Сведения о характерных точках границ уточняемого земельного участка с кадастровым номером 91:03:002003:1008 :

Система координат СК-63, зона 4

Зона № 4

Обозначение характерных точек границ	Координаты, м				Метод определения координат	Формулы, примененные для расчета средней квадратической погрешности определения координат характерных точек границ (Mt), с подставленными в такие формулы значениями и итоговые (вычисленные) значения Mt, м	Описание закрепления точки
	содержатся в Едином государственном реестре недвижимости		определены в результате выполнения комплексных кадастровых работ				
	X	Y	X	Y			
1	2	3	4	5	6	7	8
60	4930572.27	4381291.88	4930572.27	4381291.88	Метод спутниковых геодезических измерений (определений)	$Mt = \sqrt{\Delta \Sigma \int \pm \frac{1}{4} \frac{1}{2} \frac{3}{4} 123 n}$	-
61	4930588.85	4381309.85	4930588.85	4381309.85	Метод спутниковых геодезических измерений (определений)	$Mt = \sqrt{\Delta \Sigma \int \pm \frac{1}{4} \frac{1}{2} \frac{3}{4} 123 n}$	-
62	4930583.82	4381314.82	4930583.82	4381314.82	Метод спутниковых геодезических измерений (определений)	$Mt = \sqrt{\Delta \Sigma \int \pm \frac{1}{4} \frac{1}{2} \frac{3}{4} 123 n}$	-
63	4930583.49	4381314.42	4930583.49	4381314.42	Метод спутниковых геодезических измерений (определений)	$Mt = \sqrt{\Delta \Sigma \int \pm \frac{1}{4} \frac{1}{2} \frac{3}{4} 123 n}$	-
64	4930576.87	4381321.22	4930576.87	4381321.22	Метод спутниковых геодезических измерений (определений)	$Mt = \sqrt{\Delta \Sigma \int \pm \frac{1}{4} \frac{1}{2} \frac{3}{4} 123 n}$	-
65	4930577.14	4381321.59	4930577.14	4381321.59	Метод спутниковых геодезических измерений (определений)	$Mt = \sqrt{\Delta \Sigma \int \pm \frac{1}{4} \frac{1}{2} \frac{3}{4} 123 n}$	-
66	4930573.92	4381324.81	4930573.92	4381324.81	Метод спутниковых геодезических измерений (определений)	$Mt = \sqrt{\Delta \Sigma \int \pm \frac{1}{4} \frac{1}{2} \frac{3}{4} 123 n}$	-
67	4930571.17	4381322.04	4930571.17	4381322.04	Метод спутниковых геодезических измерений (определений)	$Mt = \sqrt{\Delta \Sigma \int \pm \frac{1}{4} \frac{1}{2} \frac{3}{4} 123 n}$	-
68	4930564.28	4381315.57	4930564.28	4381315.57	Метод спутниковых геодезических измерений (определений)	$Mt = \sqrt{\Delta \Sigma \int \pm \frac{1}{4} \frac{1}{2} \frac{3}{4} 123 n}$	-

1. Сведения о характерных точках границ уточняемого земельного участка с кадастровым номером 91:03:002003:1008 :

Система координат СК-63, зона 4					Зона № 4		
Обозначение характерных точек границ	Координаты, м				Метод определения координат	Формулы, примененные для расчета средней квадратической погрешности определения координат характерных точек границ (Mt), с подставленными в такие формулы значениями и итоговые (вычисленные) значения Mt, м	Описание закрепления точки
	содержатся в Едином государственном реестре недвижимости		определены в результате выполнения комплексных кадастровых работ				
	X	Y	X	Y			
1	2	3	4	5	6	7	8
69	4930562.61	4381316.42	4930558.66	4381309.16	Метод спутниковых геодезических измерений (определений)	$Mt = \sqrt{\Delta \Sigma \int \pm 1/4 1/2 3/4 123 n}$	-
70	4930559.86	4381309.49	4930562.36	4381305.56	Метод спутниковых геодезических измерений (определений)	$Mt = \sqrt{\Delta \Sigma \int \pm 1/4 1/2 3/4 123 n}$	-
71	4930560.85	4381304.20	4930561.42	4381304.67	Метод спутниковых геодезических измерений (определений)	$Mt = \sqrt{\Delta \Sigma \int \pm 1/4 1/2 3/4 123 n}$	-
72	4930562.01	4381302.46	4930561.43	4381303.33	Метод спутниковых геодезических измерений (определений)	$Mt = \sqrt{\Delta \Sigma \int \pm 1/4 1/2 3/4 123 n}$	-
н21У	-	-	4930562.36	4381302.12	Метод спутниковых геодезических измерений (определений)	$Mt = \sqrt{\Delta \Sigma \int \pm 1/4 1/2 3/4 123 n}$	-
60	4930572.27	4381291.88	4930572.27	4381291.88	Метод спутниковых геодезических измерений (определений)	$Mt = \sqrt{\Delta \Sigma \int \pm 1/4 1/2 3/4 123 n}$	-

2. Сведения о частях границ уточняемого земельного участка с кадастровым номером 91:03:002003:1008 :

Обозначение части границ		Горизонтальное проложение (S), м	Описание прохождения части границ	Сведения о согласовании местоположения границ (согласовано/спорное)
от т.	до т.			
1	2	3	4	5
60	61	24.45	-	-
61	62	7.07	-	-
62	63	0.52	-	-
63	64	9.49	-	-
64	65	0.46	-	-
65	66	4.55	-	-
66	67	3.90	-	-
67	68	9.45	-	-

2. Сведения о частях границ уточняемого земельного участка с кадастровым номером 91:03:002003:1008 :				
Обозначение части границ		Горизонтальное проложение (S), м	Описание прохождения части границ	Сведения о согласовании местоположения границ (согласовано/спорное)
от т.	до т.			
1	2	3	4	5
68	69	8.52	-	-
69	70	5.16	-	-
70	71	1.29	-	-
71	72	1.34	-	-
72	н21У	1.53	-	-
н21У	60	14.25	-	-
3. Сведения о характеристиках уточняемого земельного участка с кадастровым номером 91:03:002003:1008 :				
№ п/п	Наименование характеристики		Значение характеристики	
1	2		3	
1.	Адрес земельного участка		-	
1.1.	Сведения о местоположении земельного участка (при отсутствии адреса) в структурированном в соответствии с федеральной информационной адресной системой виде		Российская Федерация, город Севастополь, улица Котовского, дом 45	
1.2.	Дополнительные сведения о местоположении земельного участка		-	
2.	Площадь земельного участка ± величина погрешности определения (вычисления) площади ($P \pm \Delta P$), м ²		508 ± 8	
3.	Формула, примененная для расчета предельной допустимой погрешности определения площади земельного участка, с подставленными значениями и итоговые (вычисленные) значения (ΔP), м ²		$\Delta P = 3.5 * M_{ит} * \sqrt{P} = 3.5 * 0,1 * \sqrt{508} = 8$	
4.	Площадь земельного участка согласно сведениям Единого государственного реестра недвижимости (Ркад), м ²		514	
5.	Оценка расхождения Р и Ркад ($P - P_{кад}$), м ²		6	
6.	Предельные минимальный и максимальный размеры земельного участка ($P_{мин}$ и $P_{макс}$), м ²		- -	
7.	Кадастровый номер или иной государственный учетный номер (инвентарный) объекта недвижимости, расположенного на земельном участке		-	
8.	Вид (виды) разрешенного использования		Для строительства и обслуживания жилого дома, хозяйственных построек и сооружений (приусадебный участок)	
8.1.	Дополнительные сведения об использовании земельного участка		-	
9.	Сведения о земельных участках (землях общего пользования, территории общего пользования), посредством которых обеспечивается доступ		Земли общего пользования	
10.	Иные сведения		-	
4. Пояснения к сведениям об уточняемом земельном участке с кадастровым номером 91:03:002003:1008 :				
1.	Была исправлена выявленная реестровая ошибка в местоположении			

Сведения об уточняемых земельных участках, необходимые для исправления реестровых ошибок в сведениях о местоположении их границ

1. Сведения о характерных точках границ уточняемого земельного участка с кадастровым номером 91:03:002003:1010 :

Система координат СК-63, зона 4

Зона № 4

Обозначение характерных точек границ	Координаты, м				Метод определения координат	Формулы, примененные для расчета средней квадратической погрешности определения координат характерных точек границ (Mt), с подставленными в такие формулы значениями и итоговые (вычисленные) значения Mt, м	Описание закрепления точки
	содержатся в Едином государственном реестре недвижимости		определены в результате выполнения комплексных кадастровых работ				
	X	Y	X	Y			
1	2	3	4	5	6	7	8
73	4930785.63	4381673.54	4930785.63	4381673.54	Метод спутниковых геодезических измерений (определений)	$Mt = \sqrt{\Delta \Sigma \int \pm \frac{1}{4} \frac{1}{2} \frac{3}{4} 123 n}$	-
74	4930788.55	4381669.06	4930788.55	4381669.06	Метод спутниковых геодезических измерений (определений)	$Mt = \sqrt{\Delta \Sigma \int \pm \frac{1}{4} \frac{1}{2} \frac{3}{4} 123 n}$	-
75	4930793.16	4381665.94	4930793.16	4381665.94	Метод спутниковых геодезических измерений (определений)	$Mt = \sqrt{\Delta \Sigma \int \pm \frac{1}{4} \frac{1}{2} \frac{3}{4} 123 n}$	-
76	4930812.07	4381661.42	4930807.29	4381659.17	Метод спутниковых геодезических измерений (определений)	$Mt = \sqrt{\Delta \Sigma \int \pm \frac{1}{4} \frac{1}{2} \frac{3}{4} 123 n}$	-
77	4930816.77	4381665.78	4930811.85	4381661.71	Метод спутниковых геодезических измерений (определений)	$Mt = \sqrt{\Delta \Sigma \int \pm \frac{1}{4} \frac{1}{2} \frac{3}{4} 123 n}$	-
78	4930813.59	4381667.46	4930816.77	4381665.78	Метод спутниковых геодезических измерений (определений)	$Mt = \sqrt{\Delta \Sigma \int \pm \frac{1}{4} \frac{1}{2} \frac{3}{4} 123 n}$	-
79	4930808.25	4381673.00	4930813.59	4381667.46	Метод спутниковых геодезических измерений (определений)	$Mt = \sqrt{\Delta \Sigma \int \pm \frac{1}{4} \frac{1}{2} \frac{3}{4} 123 n}$	-
80	4930793.66	4381683.61	4930808.25	4381673.00	Метод спутниковых геодезических измерений (определений)	$Mt = \sqrt{\Delta \Sigma \int \pm \frac{1}{4} \frac{1}{2} \frac{3}{4} 123 n}$	-
81	4930789.68	4381678.15	4930793.66	4381683.61	Метод спутниковых геодезических измерений (определений)	$Mt = \sqrt{\Delta \Sigma \int \pm \frac{1}{4} \frac{1}{2} \frac{3}{4} 123 n}$	-

1. Сведения о характерных точках границ уточняемого земельного участка с кадастровым номером 91:03:002003:1010 :

Система координат СК-63, зона 4					Зона № 4		
Обозначение характерных точек границ	Координаты, м				Метод определения координат	Формулы, примененные для расчета средней квадратической погрешности определения координат характерных точек границ (Mt), с подставленными в такие формулы значениями и итоговые (вычисленные) значения Mt, м	Описание закрепления точки
	содержатся в Едином государственном реестре недвижимости		определены в результате выполнения комплексных кадастровых работ				
	X	Y	X	Y			
1	2	3	4	5	6	7	8
82	4930789.11	4381679.04	4930789.68	4381678.15	Метод спутниковых геодезических измерений (определений)	$Mt = \sqrt{\Delta \Sigma} \int \pm \frac{1}{4} \frac{1}{2} \frac{3}{4} 123 n$	-
83	4930786.94	4381679.53	4930789.11	4381679.04	Метод спутниковых геодезических измерений (определений)	$Mt = \sqrt{\Delta \Sigma} \int \pm \frac{1}{4} \frac{1}{2} \frac{3}{4} 123 n$	-
84	4930785.89	4381676.51	4930786.94	4381679.53	Метод спутниковых геодезических измерений (определений)	$Mt = \sqrt{\Delta \Sigma} \int \pm \frac{1}{4} \frac{1}{2} \frac{3}{4} 123 n$	-
85	4930785.37	4381674.93	4930785.89	4381676.51	Метод спутниковых геодезических измерений (определений)	$Mt = \sqrt{\Delta \Sigma} \int \pm \frac{1}{4} \frac{1}{2} \frac{3}{4} 123 n$	-
85	-	-	4930785.37	4381674.93	Метод спутниковых геодезических измерений (определений)	$Mt = \sqrt{\Delta \Sigma} \int \pm \frac{1}{4} \frac{1}{2} \frac{3}{4} 123 n$	-
73	4930785.63	4381673.54	4930785.63	4381673.54	Метод спутниковых геодезических измерений (определений)	$Mt = \sqrt{\Delta \Sigma} \int \pm \frac{1}{4} \frac{1}{2} \frac{3}{4} 123 n$	-

2. Сведения о частях границ уточняемого земельного участка с кадастровым номером 91:03:002003:1010 :

Обозначение части границ		Горизонтальное проложение (S), м	Описание прохождения части границ	Сведения о согласовании местоположения границ (согласовано/спорное)
от т.	до т.			
1	2	3	4	5
73	74	5.35	-	-
74	75	5.57	-	-
75	76	15.67	-	-
76	77	5.22	-	-
77	78	6.39	-	-
78	79	3.60	-	-
79	80	7.69	-	-
80	81	18.04	-	-

2. Сведения о частях границ уточняемого земельного участка с кадастровым номером 91:03:002003:1010 :				
Обозначение части границ		Горизонтальное проложение (S), м	Описание прохождения части границ	Сведения о согласовании местоположения границ (согласовано/спорное)
от т.	до т.			
1	2	3	4	5
81	82	6.76	-	-
82	83	1.06	-	-
83	84	2.22	-	-
84	85	3.20	-	-
85	85	1.66	-	-
85	73	1.41	-	-
3. Сведения о характеристиках уточняемого земельного участка с кадастровым номером 91:03:002003:1010 :				
№ п/п	Наименование характеристики		Значение характеристики	
1	2		3	
1.	Адрес земельного участка		-	
1.1.	Сведения о местоположении земельного участка (при отсутствии адреса) в структурированном в соответствии с федеральной информационной адресной системой виде		Российская Федерация, город Севастополь, улица Кочубея, дом 44	
1.2.	Дополнительные сведения о местоположении земельного участка		-	
2.	Площадь земельного участка ± величина погрешности определения (вычисления) площади ($P \pm \Delta P$), м ²		378 ± 7	
3.	Формула, примененная для расчета предельной допустимой погрешности определения площади земельного участка, с подставленными значениями и итоговые (вычисленные) значения (ΔP), м ²		$\Delta P = 3.5 * M_{it} * \sqrt{P} = 3.5 * 0,1 * \sqrt{378} = 7$	
4.	Площадь земельного участка согласно сведениям Единого государственного реестра недвижимости (Ркад), м ²		348	
5.	Оценка расхождения Р и Ркад ($P - P_{кад}$), м ²		30	
6.	Предельные минимальный и максимальный размеры земельного участка (Рмин и Рмакс), м ²		- -	
7.	Кадастровый номер или иной государственный учетный номер (инвентарный) объекта недвижимости, расположенного на земельном участке		-	
8.	Вид (виды) разрешенного использования		Для строительства и обслуживания жилого дома и хозяйственных построек	
8.1.	Дополнительные сведения об использовании земельного участка		-	
9.	Сведения о земельных участках (землях общего пользования, территории общего пользования), посредством которых обеспечивается доступ		Земли общего пользования	
10.	Иные сведения		-	
4. Пояснения к сведениям об уточняемом земельном участке с кадастровым номером 91:03:002003:1010 :				
1.	Была исправлена выявленная реестровая ошибка в местоположении			

Сведения об уточняемых земельных участках, необходимые для исправления реестровых ошибок в сведениях о местоположении их границ

1. Сведения о характерных точках границ уточняемого земельного участка с кадастровым номером 91:03:002003:1016 :

Система координат СК-63, зона 4

Зона № 4

Обозначение характерных точек границ	Координаты, м				Метод определения координат	Формулы, примененные для расчета средней квадратической погрешности определения координат характерных точек границ (Mt), с подставленными в такие формулы значениями и итоговые (вычисленные) значения Mt, м	Описание закрепления точки
	содержатся в Едином государственном реестре недвижимости		определены в результате выполнения комплексных кадастровых работ				
	X	Y	X	Y			
1	2	3	4	5	6	7	8
86	4930261.40	4381494.27	4930261.32	4381494.02	Метод спутниковых геодезических измерений (определений)	$Mt = \sqrt{\Delta \Sigma} \int \pm \frac{1}{4} \frac{1}{2} \frac{3}{4} 123 n$	-
87	4930264.39	4381493.94	4930264.49	4381493.75	Метод спутниковых геодезических измерений (определений)	$Mt = \sqrt{\Delta \Sigma} \int \pm \frac{1}{4} \frac{1}{2} \frac{3}{4} 123 n$	-
88	4930265.05	4381500.04	4930265.05	4381500.04	Метод спутниковых геодезических измерений (определений)	$Mt = \sqrt{\Delta \Sigma} \int \pm \frac{1}{4} \frac{1}{2} \frac{3}{4} 123 n$	-
89	4930265.56	4381504.69	4930265.56	4381504.69	Метод спутниковых геодезических измерений (определений)	$Mt = \sqrt{\Delta \Sigma} \int \pm \frac{1}{4} \frac{1}{2} \frac{3}{4} 123 n$	-
90	4930266.14	4381509.90	4930266.14	4381509.90	Метод спутниковых геодезических измерений (определений)	$Mt = \sqrt{\Delta \Sigma} \int \pm \frac{1}{4} \frac{1}{2} \frac{3}{4} 123 n$	-
91	4930267.19	4381519.46	4930267.05	4381518.20	Метод спутниковых геодезических измерений (определений)	$Mt = \sqrt{\Delta \Sigma} \int \pm \frac{1}{4} \frac{1}{2} \frac{3}{4} 123 n$	-
92	4930264.21	4381519.78	4930267.19	4381519.46	Метод спутниковых геодезических измерений (определений)	$Mt = \sqrt{\Delta \Sigma} \int \pm \frac{1}{4} \frac{1}{2} \frac{3}{4} 123 n$	-
93	4930263.42	4381512.58	4930264.21	4381519.78	Метод спутниковых геодезических измерений (определений)	$Mt = \sqrt{\Delta \Sigma} \int \pm \frac{1}{4} \frac{1}{2} \frac{3}{4} 123 n$	-
94	4930262.86	4381507.52	4930263.42	4381512.58	Метод спутниковых геодезических измерений (определений)	$Mt = \sqrt{\Delta \Sigma} \int \pm \frac{1}{4} \frac{1}{2} \frac{3}{4} 123 n$	-

1. Сведения о характерных точках границ уточняемого земельного участка с кадастровым номером 91:03:002003:1016 :							
Система координат СК-63, зона 4							Зона № 4
Обозначение характерных точек границ	Координаты, м				Метод определения координат	Формулы, примененные для расчета средней квадратической погрешности определения координат характерных точек границ (Mt), с подставленными в такие формулы значениями и итоговые (вычисленные) значения Mt, м	Описание закрепления точки
	содержатся в Едином государственном реестре недвижимости		определены в результате выполнения комплексных кадастровых работ				
	X	Y	X	Y			
1	2	3	4	5	6	7	8
95	4930262.34	4381502.79	4930262.86	4381507.52	Метод спутниковых геодезических измерений (определений)	$Mt = \sqrt{\Delta \Sigma \int \pm \frac{1}{4} \frac{1}{2} \frac{3}{4} 123 n}$	-
95	-	-	4930262.34	4381502.79	Метод спутниковых геодезических измерений (определений)	$Mt = \sqrt{\Delta \Sigma \int \pm \frac{1}{4} \frac{1}{2} \frac{3}{4} 123 n}$	-
86	4930261.40	4381494.27	4930261.32	4381494.02	Метод спутниковых геодезических измерений (определений)	$Mt = \sqrt{\Delta \Sigma \int \pm \frac{1}{4} \frac{1}{2} \frac{3}{4} 123 n}$	-
2. Сведения о частях границ уточняемого земельного участка с кадастровым номером 91:03:002003:1016 :							
Обозначение части границ		Горизонтальное проложение (S), м	Описание прохождения части границ	Сведения о согласовании местоположения границ (согласовано/спорное)			
от т.	до т.						
1	2	3	4	5			
86	87	3.18	-	-			
87	88	6.31	-	-			
88	89	4.68	-	-			
89	90	5.24	-	-			
90	91	8.35	-	-			
91	92	1.27	-	-			
92	93	3.00	-	-			
93	94	7.24	-	-			
94	95	5.09	-	-			
95	95	4.76	-	-			
95	86	8.83	-	-			
3. Сведения о характеристиках уточняемого земельного участка с кадастровым номером 91:03:002003:1016 :							
№ п/п	Наименование характеристики			Значение характеристики			
1	2			3			
1.	Адрес земельного участка			-			

3. Сведения о характеристиках уточняемого земельного участка с кадастровым номером 91:03:002003:1016 :		
№ п/п	Наименование характеристики	Значение характеристики
1	2	3
1.1.	Сведения о местоположении земельного участка (при отсутствии адреса) в структурированном в соответствии с федеральной информационной адресной системой виде	Российская Федерация, город Севастополь, Ленинский р-н, пер Макаренко, д 4а/1
1.2.	Дополнительные сведения о местоположении земельного участка	-
2.	Площадь земельного участка ± величина погрешности определения (вычисления) площади ($P \pm \Delta P$), м ²	78 ± 3
3.	Формула, примененная для расчета предельной допустимой погрешности определения площади земельного участка, с подставленными значениями и итоговые (вычисленные) значения (ΔP), м ²	$\Delta P = 3.5 * M_t * \sqrt{P} = 3.5 * 0,1 * \sqrt{78} = 3$
4.	Площадь земельного участка согласно сведениям Единого государственного реестра недвижимости (Р _{кад}), м ²	77
5.	Оценка расхождения Р и Р _{кад} (Р - Р _{кад}), м ²	1
6.	Предельные минимальный и максимальный размеры земельного участка (Р _{мин} и Р _{макс}), м ²	- -
7.	Кадастровый номер или иной государственный учетный номер (инвентарный) объекта недвижимости, расположенного на земельном участке	-
8.	Вид (виды) разрешенного использования	Для строительства и обслуживания жилого дома, хозяйственных построек и сооружений (приусадебный участок)
8.1.	Дополнительные сведения об использовании земельного участка	-
9.	Сведения о земельных участках (землях общего пользования, территории общего пользования), посредством которых обеспечивается доступ	Земли общего пользования
10.	Иные сведения	-
4. Пояснения к сведениям об уточняемом земельном участке с кадастровым номером 91:03:002003:1016 :		
1.	Была исправлена выявленная реестровая ошибка в местоположении	

Сведения об уточняемых земельных участках, необходимые для исправления реестровых ошибок в сведениях о местоположении их границ

1. Сведения о характерных точках границ уточняемого земельного участка с кадастровым номером 91:03:002003:1024 :

Система координат СК-63, зона 4

Зона № 4

Обозначение характерных точек границ	Координаты, м				Метод определения координат	Формулы, примененные для расчета средней квадратической погрешности определения координат характерных точек границ (Mt), с подставленными в такие формулы значениями и итоговые (вычисленные) значения Mt, м	Описание закрепления точки
	содержатся в Едином государственном реестре недвижимости		определены в результате выполнения комплексных кадастровых работ				
	X	Y	X	Y			
1	2	3	4	5	6	7	8
96	4930269.64	4381832.05	4930266.68	4381832.67	Метод спутниковых геодезических измерений (определений)	$Mt = \sqrt{\Delta \Sigma \int \pm \frac{1}{4} \frac{1}{2} \frac{3}{4} 123 n}$	-
97	4930279.15	4381830.06	4930279.15	4381830.06	Метод спутниковых геодезических измерений (определений)	$Mt = \sqrt{\Delta \Sigma \int \pm \frac{1}{4} \frac{1}{2} \frac{3}{4} 123 n}$	-
98	4930290.02	4381827.84	4930290.02	4381827.84	Метод спутниковых геодезических измерений (определений)	$Mt = \sqrt{\Delta \Sigma \int \pm \frac{1}{4} \frac{1}{2} \frac{3}{4} 123 n}$	-
99	4930293.26	4381827.18	4930293.26	4381827.18	Метод спутниковых геодезических измерений (определений)	$Mt = \sqrt{\Delta \Sigma \int \pm \frac{1}{4} \frac{1}{2} \frac{3}{4} 123 n}$	-
100	4930296.49	4381826.52	4930296.49	4381826.52	Метод спутниковых геодезических измерений (определений)	$Mt = \sqrt{\Delta \Sigma \int \pm \frac{1}{4} \frac{1}{2} \frac{3}{4} 123 n}$	-
101	4930298.65	4381826.09	4930298.65	4381826.09	Метод спутниковых геодезических измерений (определений)	$Mt = \sqrt{\Delta \Sigma \int \pm \frac{1}{4} \frac{1}{2} \frac{3}{4} 123 n}$	-
102	4930299.33	4381829.44	4930299.33	4381829.44	Метод спутниковых геодезических измерений (определений)	$Mt = \sqrt{\Delta \Sigma \int \pm \frac{1}{4} \frac{1}{2} \frac{3}{4} 123 n}$	-
103	4930299.43	4381829.91	4930299.43	4381829.91	Метод спутниковых геодезических измерений (определений)	$Mt = \sqrt{\Delta \Sigma \int \pm \frac{1}{4} \frac{1}{2} \frac{3}{4} 123 n}$	-
104	4930299.87	4381832.11	4930300.03	4381832.89	Метод спутниковых геодезических измерений (определений)	$Mt = \sqrt{\Delta \Sigma \int \pm \frac{1}{4} \frac{1}{2} \frac{3}{4} 123 n}$	-

1. Сведения о характерных точках границ уточняемого земельного участка с кадастровым номером 91:03:002003:1024 :							
Система координат СК-63, зона 4							Зона № 4
Обозначение характерных точек границ	Координаты, м				Метод определения координат	Формулы, примененные для расчета средней квадратической погрешности определения координат характерных точек границ (Mt), с подставленными в такие формулы значениями и итоговые (вычисленные) значения Mt, м	Описание закрепления точки
	содержатся в Едином государственном реестре недвижимости		определены в результате выполнения комплексных кадастровых работ				
	X	Y	X	Y			
1	2	3	4	5	6	7	8
105	4930301.28	4381839.07	4930301.28	4381839.07	Метод спутниковых геодезических измерений (определений)	$Mt = \sqrt{\Delta \Sigma \int \pm 1/4 1/2 3/4 123 n}$	-
106	4930301.58	4381840.54	4930301.58	4381840.54	Метод спутниковых геодезических измерений (определений)	$Mt = \sqrt{\Delta \Sigma \int \pm 1/4 1/2 3/4 123 n}$	-
107	4930303.03	4381847.59	4930303.03	4381847.59	Метод спутниковых геодезических измерений (определений)	$Mt = \sqrt{\Delta \Sigma \int \pm 1/4 1/2 3/4 123 n}$	-
108	4930298.15	4381848.74	4930298.21	4381849.04	Метод спутниковых геодезических измерений (определений)	$Mt = \sqrt{\Delta \Sigma \int \pm 1/4 1/2 3/4 123 n}$	-
109	4930291.24	4381850.36	4930291.33	4381850.61	Метод спутниковых геодезических измерений (определений)	$Mt = \sqrt{\Delta \Sigma \int \pm 1/4 1/2 3/4 123 n}$	-
110	4930288.57	4381850.99	4930273.03	4381855.57	Метод спутниковых геодезических измерений (определений)	$Mt = \sqrt{\Delta \Sigma \int \pm 1/4 1/2 3/4 123 n}$	-
111	4930288.21	4381851.07	-	-	-	0.1	-
112	4930274.79	4381854.87	-	-	-	0.1	-
96	4930269.64	4381832.05	4930266.68	4381832.67	Метод спутниковых геодезических измерений (определений)	$Mt = \sqrt{\Delta \Sigma \int \pm 1/4 1/2 3/4 123 n}$	-
2. Сведения о частях границ уточняемого земельного участка с кадастровым номером 91:03:002003:1024 :							
Обозначение части границ		Горизонтальное проложение (S), м		Описание прохождения части границ	Сведения о согласовании местоположения границ (согласовано/спорное)		
от т.	до т.						
1	2	3		4	5		
96	97	12.74		-	-		
97	98	11.09		-	-		
98	99	3.31		-	-		

2. Сведения о частях границ уточняемого земельного участка с кадастровым номером 91:03:002003:1024 :				
Обозначение части границ		Горизонтальное проложение (S), м	Описание прохождения части границ	Сведения о согласовании местоположения границ (согласовано/спорное)
от т.	до т.			
1	2	3	4	5
99	100	3.30	-	-
100	101	2.20	-	-
101	102	3.42	-	-
102	103	0.48	-	-
103	104	3.04	-	-
104	105	6.31	-	-
105	106	1.50	-	-
106	107	7.20	-	-
107	108	5.03	-	-
108	109	7.06	-	-
109	110	18.96	-	-
110	96	23.76	-	-
3. Сведения о характеристиках уточняемого земельного участка с кадастровым номером 91:03:002003:1024 :				
№ п/п	Наименование характеристики		Значение характеристики	
1	2		3	
1.	Адрес земельного участка		-	
1.1.	Сведения о местоположении земельного участка (при отсутствии адреса) в структурированном в соответствии с федеральной информационной адресной системой виде		Российская Федерация, город Севастополь, Ленинский р-н, ул Элеваторная, д 26	
1.2.	Дополнительные сведения о местоположении земельного участка		-	
2.	Площадь земельного участка ± величина погрешности определения (вычисления) площади ($P \pm \Delta P$), м ²		727 ± 9	
3.	Формула, примененная для расчета предельной допустимой погрешности определения площади земельного участка, с подставленными значениями и итоговые (вычисленные) значения (ΔP), м ²		$\Delta P = 3.5 * M_t * \sqrt{P} = 3.5 * 0,1 * \sqrt{727} = 9$	
4.	Площадь земельного участка согласно сведениям Единого государственного реестра недвижимости (P _{кад}), м ²		662	
5.	Оценка расхождения P и P _{кад} (P - P _{кад}), м ²		65	
6.	Предельные минимальный и максимальный размеры земельного участка (P _{мин} и P _{макс}), м ²		-	
7.	Кадастровый номер или иной государственный учетный номер (инвентарный) объекта недвижимости, расположенного на земельном участке		-	
8.	Вид (виды) разрешенного использования		Для строительства и обслуживания жилого дома, хозяйственных построек и сооружений (приусадебный участок)	
8.1.	Дополнительные сведения об использовании земельного участка		-	
9.	Сведения о земельных участках (землях общего пользования, территории общего пользования), посредством которых обеспечивается доступ		Земли общего пользования	
10.	Иные сведения		-	

4. Пояснения к сведениям об уточняемом земельном участке с кадастровым номером 91:03:002003:1024 :

1.	Была исправлена выявленная реестровая ошибка в местоположении
----	---

Сведения об уточняемых земельных участках, необходимые для исправления реестровых ошибок в сведениях о местоположении их границ

1. Сведения о характерных точках границ уточняемого земельного участка с кадастровым номером 91:03:002003:1027 :

Система координат СК-63, зона 4

Зона № 4

Обозначение характерных точек границ	Координаты, м				Метод определения координат	Формулы, примененные для расчета средней квадратической погрешности определения координат характерных точек границ (Mt), с подставленными в такие формулы значениями и итоговые (вычисленные) значения Mt, м	Описание закрепления точки
	содержатся в Едином государственном реестре недвижимости		определены в результате выполнения комплексных кадастровых работ				
	X	Y	X	Y			
1	2	3	4	5	6	7	8
113	4930262.12	4381622.59	4930262.14	4381622.36	Метод спутниковых геодезических измерений (определений)	$Mt = \sqrt{\Delta \Sigma \int \pm \frac{1}{4} \frac{1}{2} \frac{3}{4} 123 n}$	-
114	4930264.77	4381647.97	4930264.70	4381647.33	Метод спутниковых геодезических измерений (определений)	$Mt = \sqrt{\Delta \Sigma \int \pm \frac{1}{4} \frac{1}{2} \frac{3}{4} 123 n}$	-
115	4930247.86	4381648.95	4930247.86	4381648.95	Метод спутниковых геодезических измерений (определений)	$Mt = \sqrt{\Delta \Sigma \int \pm \frac{1}{4} \frac{1}{2} \frac{3}{4} 123 n}$	-
116	4930246.46	4381634.78	4930247.40	4381644.29	Метод спутниковых геодезических измерений (определений)	$Mt = \sqrt{\Delta \Sigma \int \pm \frac{1}{4} \frac{1}{2} \frac{3}{4} 123 n}$	-
117	4930245.19	4381624.27	4930246.46	4381634.78	Метод спутниковых геодезических измерений (определений)	$Mt = \sqrt{\Delta \Sigma \int \pm \frac{1}{4} \frac{1}{2} \frac{3}{4} 123 n}$	-
118	4930261.49	4381622.64	4930245.55	4381627.22	Метод спутниковых геодезических измерений (определений)	$Mt = \sqrt{\Delta \Sigma \int \pm \frac{1}{4} \frac{1}{2} \frac{3}{4} 123 n}$	-
117	-	-	4930245.19	4381624.27	Метод спутниковых геодезических измерений (определений)	$Mt = \sqrt{\Delta \Sigma \int \pm \frac{1}{4} \frac{1}{2} \frac{3}{4} 123 n}$	-
113	4930262.12	4381622.59	4930262.14	4381622.36	Метод спутниковых геодезических измерений (определений)	$Mt = \sqrt{\Delta \Sigma \int \pm \frac{1}{4} \frac{1}{2} \frac{3}{4} 123 n}$	-

2. Сведения о частях границ уточняемого земельного участка с кадастровым номером 91:03:002003:1027 :				
Обозначение части границ		Горизонтальное проложение (S), м	Описание прохождения части границ	Сведения о согласовании местоположения границ (согласовано/спорное)
от т.	до т.			
1	2	3	4	5
113	114	25.10	-	-
114	115	16.92	-	-
115	116	4.68	-	-
116	117	9.56	-	-
117	118	7.61	-	-
118	117	2.97	-	-
117	113	17.06	-	-
3. Сведения о характеристиках уточняемого земельного участка с кадастровым номером 91:03:002003:1027 :				
№ п/п	Наименование характеристики		Значение характеристики	
1	2		3	
1.	Адрес земельного участка		-	
1.1.	Сведения о местоположении земельного участка (при отсутствии адреса) в структурированном в соответствии с федеральной информационной адресной системой виде		Российская Федерация, город Севастополь, Ленинский р-н, пр-д Коробкова, 18	
1.2.	Дополнительные сведения о местоположении земельного участка		-	
2.	Площадь земельного участка ± величина погрешности определения (вычисления) площади (P ± ΔP), м ²		422 ± 7	
3.	Формула, примененная для расчета предельной допустимой погрешности определения площади земельного участка, с подставленными значениями и итоговые (вычисленные) значения (ΔP), м ²		$\Delta P = 3.5 * M_t * \sqrt{P} = 3.5 * 0,1 * \sqrt{422} = 7$	
4.	Площадь земельного участка согласно сведениям Единого государственного реестра недвижимости (P _{кад}), м ²		425	
5.	Оценка расхождения P и P _{кад} (P - P _{кад}), м ²		3	
6.	Предельные минимальный и максимальный размеры земельного участка (P _{мин} и P _{макс}), м ²		-	
7.	Кадастровый номер или иной государственный учетный номер (инвентарный) объекта недвижимости, расположенного на земельном участке		-	
8.	Вид (виды) разрешенного использования		Для строительства и обслуживания жилого дома, хозяйственных построек и сооружений (приусадебный участок)	
8.1.	Дополнительные сведения об использовании земельного участка		-	
9.	Сведения о земельных участках (землях общего пользования, территории общего пользования), посредством которых обеспечивается доступ		Земли общего пользования	
10.	Иные сведения		-	
4. Пояснения к сведениям об уточняемом земельном участке с кадастровым номером 91:03:002003:1027 :				
1.	Была исправлена выявленная реестровая ошибка в местоположении			

Сведения об уточняемых земельных участках, необходимые для исправления реестровых ошибок в сведениях о местоположении их границ

1. Сведения о характерных точках границ уточняемого земельного участка с кадастровым номером 91:03:002003:1031 :

Система координат СК-63, зона 4

Зона № 4

Обозначение характерных точек границ	Координаты, м				Метод определения координат	Формулы, примененные для расчета средней квадратической погрешности определения координат характерных точек границ (Mt), с подставленными в такие формулы значениями и итоговые (вычисленные) значения Mt, м	Описание закрепления точки
	содержатся в Едином государственном реестре недвижимости		определены в результате выполнения комплексных кадастровых работ				
	X	Y	X	Y			
1	2	3	4	5	6	7	8
119	4930492.32	4381643.09	4930492.32	4381643.09	Метод спутниковых геодезических измерений (определений)	$Mt = \sqrt{\Delta \Sigma \int \pm \frac{1}{4} \frac{1}{2} \frac{3}{4} 123 n}$	-
120	4930512.99	4381639.84	4930512.99	4381639.84	Метод спутниковых геодезических измерений (определений)	$Mt = \sqrt{\Delta \Sigma \int \pm \frac{1}{4} \frac{1}{2} \frac{3}{4} 123 n}$	-
121	4930513.43	4381643.02	4930515.42	4381639.22	Метод спутниковых геодезических измерений (определений)	$Mt = \sqrt{\Delta \Sigma \int \pm \frac{1}{4} \frac{1}{2} \frac{3}{4} 123 n}$	-
122	4930514.96	4381653.94	4930517.66	4381651.45	Метод спутниковых геодезических измерений (определений)	$Mt = \sqrt{\Delta \Sigma \int \pm \frac{1}{4} \frac{1}{2} \frac{3}{4} 123 n}$	-
123	4930517.10	4381670.14	4930516.18	4381652.98	Метод спутниковых геодезических измерений (определений)	$Mt = \sqrt{\Delta \Sigma \int \pm \frac{1}{4} \frac{1}{2} \frac{3}{4} 123 n}$	-
124	4930511.96	4381670.76	4930518.13	4381670.00	Метод спутниковых геодезических измерений (определений)	$Mt = \sqrt{\Delta \Sigma \int \pm \frac{1}{4} \frac{1}{2} \frac{3}{4} 123 n}$	-
125	4930496.57	4381671.99	4930517.70	4381670.08	Метод спутниковых геодезических измерений (определений)	$Mt = \sqrt{\Delta \Sigma \int \pm \frac{1}{4} \frac{1}{2} \frac{3}{4} 123 n}$	-
126	4930494.60	4381657.45	4930517.10	4381670.14	Метод спутниковых геодезических измерений (определений)	$Mt = \sqrt{\Delta \Sigma \int \pm \frac{1}{4} \frac{1}{2} \frac{3}{4} 123 n}$	-
124	-	-	4930511.96	4381670.76	Метод спутниковых геодезических измерений (определений)	$Mt = \sqrt{\Delta \Sigma \int \pm \frac{1}{4} \frac{1}{2} \frac{3}{4} 123 n}$	-

1. Сведения о характерных точках границ уточняемого земельного участка с кадастровым номером 91:03:002003:1031 :							
Система координат СК-63, зона 4						Зона № 4	
Обозначение характерных точек границ	Координаты, м				Метод определения координат	Формулы, примененные для расчета средней квадратической погрешности определения координат характерных точек границ (Mt), с подставленными в такие формулы значениями и итоговые (вычисленные) значения Mt, м	Описание закрепления точки
	содержатся в Едином государственном реестре недвижимости		определены в результате выполнения комплексных кадастровых работ				
	X	Y	X	Y			
1	2	3	4	5	6	7	8
125	-	-	4930496.57	4381671.99	Метод спутниковых геодезических измерений (определений)	$Mt = \sqrt{\Delta \Sigma \int \pm 1/4 1/2 3/4 123 n}$	-
126	-	-	4930494.60	4381657.45	Метод спутниковых геодезических измерений (определений)	$Mt = \sqrt{\Delta \Sigma \int \pm 1/4 1/2 3/4 123 n}$	-
119	4930492.32	4381643.09	4930492.32	4381643.09	Метод спутниковых геодезических измерений (определений)	$Mt = \sqrt{\Delta \Sigma \int \pm 1/4 1/2 3/4 123 n}$	-
2. Сведения о частях границ уточняемого земельного участка с кадастровым номером 91:03:002003:1031 :							
Обозначение части границ		Горизонтальное проложение (S), м	Описание прохождения части границ	Сведения о согласовании местоположения границ (согласовано/спорное)			
от т.	до т.						
1	2	3	4	5			
119	120	20.92	-	-			
120	121	2.51	-	-			
121	122	12.43	-	-			
122	123	2.13	-	-			
123	124	17.13	-	-			
124	125	0.44	-	-			
125	126	0.60	-	-			
126	124	5.18	-	-			
124	125	15.44	-	-			
125	126	14.67	-	-			
126	119	14.54	-	-			
3. Сведения о характеристиках уточняемого земельного участка с кадастровым номером 91:03:002003:1031 :							
№ п/п	Наименование характеристики			Значение характеристики			
1	2			3			
1.	Адрес земельного участка			-			

3. Сведения о характеристиках уточняемого земельного участка с кадастровым номером 91:03:002003:1031 :		
№ п/п	Наименование характеристики	Значение характеристики
1	2	3
1.1.	Сведения о местоположении земельного участка (при отсутствии адреса) в структурированном в соответствии с федеральной информационной адресной системой виде	Российская Федерация, город Севастополь, улица Гражданская, дом 24
1.2.	Дополнительные сведения о местоположении земельного участка	-
2.	Площадь земельного участка ± величина погрешности определения (вычисления) площади ($P \pm \Delta P$), м ²	678 ± 9
3.	Формула, примененная для расчета предельной допустимой погрешности определения площади земельного участка, с подставленными значениями и итоговые (вычисленные) значения (ΔP), м ²	$\Delta P = 3.5 * M_{it} * \sqrt{P} = 3.5 * 0,1 * \sqrt{678} = 9$
4.	Площадь земельного участка согласно сведениям Единого государственного реестра недвижимости ($P_{кад}$), м ²	621
5.	Оценка расхождения P и $P_{кад}$ ($P - P_{кад}$), м ²	57
6.	Предельные минимальный и максимальный размеры земельного участка ($P_{мин}$ и $P_{макс}$), м ²	- -
7.	Кадастровый номер или иной государственный учетный номер (инвентарный) объекта недвижимости, расположенного на земельном участке	-
8.	Вид (виды) разрешенного использования	Для строительства и обслуживания жилого дома, хозяйственных построек и сооружений (приусадебный участок)
8.1.	Дополнительные сведения об использовании земельного участка	-
9.	Сведения о земельных участках (землях общего пользования, территории общего пользования), посредством которых обеспечивается доступ	Земли общего пользования
10.	Иные сведения	-
4. Пояснения к сведениям об уточняемом земельном участке с кадастровым номером 91:03:002003:1031 :		
1.	Была исправлена выявленная реестровая ошибка в местоположении	

Сведения об уточняемых земельных участках, необходимые для исправления реестровых ошибок в сведениях о местоположении их границ

1. Сведения о характерных точках границ уточняемого земельного участка с кадастровым номером 91:03:002003:1032 :

Система координат СК-63, зона 4

Зона № 4

Обозначение характерных точек границ	Координаты, м				Метод определения координат	Формулы, примененные для расчета средней квадратической погрешности определения координат характерных точек границ (Mt), с подставленными в такие формулы значениями и итоговые (вычисленные) значения Mt, м	Описание закрепления точки
	содержатся в Едином государственном реестре недвижимости		определены в результате выполнения комплексных кадастровых работ				
	X	Y	X	Y			
1	2	3	4	5	6	7	8
127	4930292.79	4381678.94	4930292.74	4381678.02	Метод спутниковых геодезических измерений (определений)	$Mt = \sqrt{\Delta \Sigma \int \pm \frac{1}{4} \frac{1}{2} \frac{3}{4} 123 n}$	-
128	4930309.46	4381676.74	4930293.87	4381677.94	Метод спутниковых геодезических измерений (определений)	$Mt = \sqrt{\Delta \Sigma \int \pm \frac{1}{4} \frac{1}{2} \frac{3}{4} 123 n}$	-
129	4930311.16	4381702.00	4930309.46	4381676.74	Метод спутниковых геодезических измерений (определений)	$Mt = \sqrt{\Delta \Sigma \int \pm \frac{1}{4} \frac{1}{2} \frac{3}{4} 123 n}$	-
130	4930294.18	4381703.73	4930311.16	4381702.00	Метод спутниковых геодезических измерений (определений)	$Mt = \sqrt{\Delta \Sigma \int \pm \frac{1}{4} \frac{1}{2} \frac{3}{4} 123 n}$	-
130	-	-	4930294.18	4381703.73	Метод спутниковых геодезических измерений (определений)	$Mt = \sqrt{\Delta \Sigma \int \pm \frac{1}{4} \frac{1}{2} \frac{3}{4} 123 n}$	-
127	4930292.79	4381678.94	4930292.74	4381678.02	Метод спутниковых геодезических измерений (определений)	$Mt = \sqrt{\Delta \Sigma \int \pm \frac{1}{4} \frac{1}{2} \frac{3}{4} 123 n}$	-

2. Сведения о частях границ уточняемого земельного участка с кадастровым номером 91:03:002003:1032 :

Обозначение части границ		Горизонтальное проложение (S), м	Описание прохождения части границ	Сведения о согласовании местоположения границ (согласовано/спорное)
от т.	до т.			
1	2	3	4	5
127	128	1.13	-	-
128	129	15.64	-	-
129	130	25.32	-	-
130	130	17.07	-	-
130	127	25.75	-	-

3. Сведения о характеристиках уточняемого земельного участка с кадастровым номером 91:03:002003:1032 :		
№ п/п	Наименование характеристики	Значение характеристики
1	2	3
1.	Адрес земельного участка	-
1.1.	Сведения о местоположении земельного участка (при отсутствии адреса) в структурированном в соответствии с федеральной информационной адресной системой виде	Российская Федерация, город Севастополь, Ленинский р-н, ул Ватутина, д 42
1.2.	Дополнительные сведения о местоположении земельного участка	-
2.	Площадь земельного участка ± величина погрешности определения (вычисления) площади ($P \pm \Delta P$), м ²	432 ± 7
3.	Формула, примененная для расчета предельной допустимой погрешности определения площади земельного участка, с подставленными значениями и итоговые (вычисленные) значения (ΔP), м ²	$\Delta P = 3.5 * M_t * \sqrt{P} = 3.5 * 0,1 * \sqrt{432} = 7$
4.	Площадь земельного участка согласно сведениям Единого государственного реестра недвижимости (Ркад), м ²	424
5.	Оценка расхождения Р и Ркад ($P - P_{кад}$), м ²	8
6.	Предельные минимальный и максимальный размеры земельного участка (Рмин и Рмакс), м ²	- -
7.	Кадастровый номер или иной государственный учетный номер (инвентарный) объекта недвижимости, расположенного на земельном участке	-
8.	Вид (виды) разрешенного использования	Для строительства и обслуживания жилого дома, хозяйственных построек и сооружений (приусадебный участок)
8.1.	Дополнительные сведения об использовании земельного участка	-
9.	Сведения о земельных участках (землях общего пользования, территории общего пользования), посредством которых обеспечивается доступ	Земли общего пользования
10.	Иные сведения	-
4. Пояснения к сведениям об уточняемом земельном участке с кадастровым номером 91:03:002003:1032 :		
1.	Была исправлена выявленная реестровая ошибка в местоположении	

Сведения об уточняемых земельных участках, необходимые для исправления реестровых ошибок в сведениях о местоположении их границ

1. Сведения о характерных точках границ уточняемого земельного участка с кадастровым номером 91:03:002003:1036 :

Система координат СК-63, зона 4

Зона № 4

Обозначение характерных точек границ	Координаты, м				Метод определения координат	Формулы, примененные для расчета средней квадратической погрешности определения координат характерных точек границ (Mt), с подставленными в такие формулы значениями и итоговые (вычисленные) значения Mt, м	Описание закрепления точки
	содержатся в Едином государственном реестре недвижимости		определены в результате выполнения комплексных кадастровых работ				
	X	Y	X	Y			
1	2	3	4	5	6	7	8
131	4930857.44	4381694.95	4930857.20	4381694.36	Метод спутниковых геодезических измерений (определений)	$Mt = \sqrt{\Delta \Sigma \int \pm \frac{1}{4} \frac{1}{2} \frac{3}{4} 123 n}$	-
132	4930844.92	4381705.41	4930843.48	4381703.75	Метод спутниковых геодезических измерений (определений)	$Mt = \sqrt{\Delta \Sigma \int \pm \frac{1}{4} \frac{1}{2} \frac{3}{4} 123 n}$	-
133	4930840.33	4381704.84	4930839.09	4381702.82	Метод спутниковых геодезических измерений (определений)	$Mt = \sqrt{\Delta \Sigma \int \pm \frac{1}{4} \frac{1}{2} \frac{3}{4} 123 n}$	-
134	4930837.69	4381705.70	4930835.44	4381704.74	Метод спутниковых геодезических измерений (определений)	$Mt = \sqrt{\Delta \Sigma \int \pm \frac{1}{4} \frac{1}{2} \frac{3}{4} 123 n}$	-
135	4930823.49	4381688.07	4930822.20	4381686.35	Метод спутниковых геодезических измерений (определений)	$Mt = \sqrt{\Delta \Sigma \int \pm \frac{1}{4} \frac{1}{2} \frac{3}{4} 123 n}$	-
136	4930843.86	4381679.56	4930842.46	4381680.92	Метод спутниковых геодезических измерений (определений)	$Mt = \sqrt{\Delta \Sigma \int \pm \frac{1}{4} \frac{1}{2} \frac{3}{4} 123 n}$	-
137	4930845.61	4381679.79	4930847.35	4381682.74	Метод спутниковых геодезических измерений (определений)	$Mt = \sqrt{\Delta \Sigma \int \pm \frac{1}{4} \frac{1}{2} \frac{3}{4} 123 n}$	-
н25У	-	-	4930852.13	4381689.35	Метод спутниковых геодезических измерений (определений)	$Mt = \sqrt{\Delta \Sigma \int \pm \frac{1}{4} \frac{1}{2} \frac{3}{4} 123 n}$	-
131	4930857.44	4381694.95	4930857.20	4381694.36	Метод спутниковых геодезических измерений (определений)	$Mt = \sqrt{\Delta \Sigma \int \pm \frac{1}{4} \frac{1}{2} \frac{3}{4} 123 n}$	-

2. Сведения о частях границ уточняемого земельного участка с кадастровым номером 91:03:002003:1036 :				
Обозначение части границ		Горизонтальное проложение (S), м	Описание прохождения части границ	Сведения о согласовании местоположения границ (согласовано/спорное)
от т.	до т.			
1	2	3	4	5
131	132	16.63	-	-
132	133	4.49	-	-
133	134	4.12	-	-
134	135	22.66	-	-
135	136	20.98	-	-
136	137	5.22	-	-
137	н25У	8.16	-	-
н25У	131	7.13	-	-
3. Сведения о характеристиках уточняемого земельного участка с кадастровым номером 91:03:002003:1036 :				
№ п/п	Наименование характеристики		Значение характеристики	
1	2		3	
1.	Адрес земельного участка		-	
1.1.	Сведения о местоположении земельного участка (при отсутствии адреса) в структурированном в соответствии с федеральной информационной адресной системой виде		Российская Федерация, город Севастополь, улица Сапунская, дом 24	
1.2.	Дополнительные сведения о местоположении земельного участка		-	
2.	Площадь земельного участка ± величина погрешности определения (вычисления) площади ($P \pm \Delta P$), м ²		485 ± 8	
3.	Формула, примененная для расчета предельной допустимой погрешности определения площади земельного участка, с подставленными значениями и итоговые (вычисленные) значения (ΔP), м ²		$\Delta P = 3.5 * M_t * \sqrt{P} = 3.5 * 0,1 * \sqrt{485} = 8$	
4.	Площадь земельного участка согласно сведениям Единого государственного реестра недвижимости (Ркад), м ²		510	
5.	Оценка расхождения Р и Ркад (Р - Ркад), м ²		25	
6.	Предельные минимальный и максимальный размеры земельного участка (Рмин и Рмакс), м ²		-	
7.	Кадастровый номер или иной государственный учетный номер (инвентарный) объекта недвижимости, расположенного на земельном участке		-	
8.	Вид (виды) разрешенного использования		Для строительства и обслуживания жилого дома, хозяйственных построек и сооружений (приусадебный участок)	
8.1.	Дополнительные сведения об использовании земельного участка		-	
9.	Сведения о земельных участках (землях общего пользования, территории общего пользования), посредством которых обеспечивается доступ		Земли общего пользования	
10.	Иные сведения		-	
4. Пояснения к сведениям об уточняемом земельном участке с кадастровым номером 91:03:002003:1036 :				
1.	Была исправлена выявленная реестровая ошибка в местоположении			

Сведения об уточняемых земельных участках, необходимые для исправления реестровых ошибок в сведениях о местоположении их границ

1. Сведения о характерных точках границ уточняемого земельного участка с кадастровым номером 91:03:002003:1039 :

Система координат СК-63, зона 4

Зона № 4

Обозначение характерных точек границ	Координаты, м				Метод определения координат	Формулы, примененные для расчета средней квадратической погрешности определения координат характерных точек границ (Mt), с подставленными в такие формулы значениями и итоговые (вычисленные) значения Mt, м	Описание закрепления точки
	содержатся в Едином государственном реестре недвижимости		определены в результате выполнения комплексных кадастровых работ				
	X	Y	X	Y			
1	2	3	4	5	6	7	8
138	4930313.05	4381398.35	4930313.50	4381398.33	Метод спутниковых геодезических измерений (определений)	$Mt = \sqrt{\Delta \Sigma \int \pm \frac{1}{4} \frac{1}{2} \frac{3}{4} 123 n}$	-
139	4930313.37	4381406.38	4930314.03	4381406.46	Метод спутниковых геодезических измерений (определений)	$Mt = \sqrt{\Delta \Sigma \int \pm \frac{1}{4} \frac{1}{2} \frac{3}{4} 123 n}$	-
140	4930313.90	4381414.39	4930314.79	4381414.93	Метод спутниковых геодезических измерений (определений)	$Mt = \sqrt{\Delta \Sigma \int \pm \frac{1}{4} \frac{1}{2} \frac{3}{4} 123 n}$	-
141	4930315.34	4381420.66	4930315.23	4381421.09	Метод спутниковых геодезических измерений (определений)	$Mt = \sqrt{\Delta \Sigma \int \pm \frac{1}{4} \frac{1}{2} \frac{3}{4} 123 n}$	-
142	4930301.04	4381430.82	4930299.42	4381427.50	Метод спутниковых геодезических измерений (определений)	$Mt = \sqrt{\Delta \Sigma \int \pm \frac{1}{4} \frac{1}{2} \frac{3}{4} 123 n}$	-
143	4930300.36	4381424.75	4930296.58	4381400.07	Метод спутниковых геодезических измерений (определений)	$Mt = \sqrt{\Delta \Sigma \int \pm \frac{1}{4} \frac{1}{2} \frac{3}{4} 123 n}$	-
144	4930298.13	4381399.50	-	-	-	0.1	-
138	4930313.05	4381398.35	4930313.50	4381398.33	Метод спутниковых геодезических измерений (определений)	$Mt = \sqrt{\Delta \Sigma \int \pm \frac{1}{4} \frac{1}{2} \frac{3}{4} 123 n}$	-

2. Сведения о частях границ уточняемого земельного участка с кадастровым номером 91:03:002003:1039 :

Обозначение части границ		Горизонтальное проложение (S), м	Описание прохождения части границ	Сведения о согласовании местоположения границ (согласовано/спорное)
от т.	до т.			
1	2	3	4	5
138	139	8.15	-	-

2. Сведения о частях границ уточняемого земельного участка с кадастровым номером 91:03:002003:1039 :				
Обозначение части границ		Горизонтальное проложение (S), м	Описание прохождения части границ	Сведения о согласовании местоположения границ (согласовано/спорное)
от т.	до т.			
1	2	3	4	5
139	140	8.50	-	-
140	141	6.18	-	-
141	142	17.06	-	-
142	143	27.58	-	-
143	138	17.01	-	-
3. Сведения о характеристиках уточняемого земельного участка с кадастровым номером 91:03:002003:1039 :				
№ п/п	Наименование характеристики		Значение характеристики	
1	2		3	
1.	Адрес земельного участка		-	
1.1.	Сведения о местоположении земельного участка (при отсутствии адреса) в структурированном в соответствии с федеральной информационной адресной системой виде		Российская Федерация, город Севастополь, улица Макаренко, дом 9	
1.2.	Дополнительные сведения о местоположении земельного участка		-	
2.	Площадь земельного участка ± величина погрешности определения (вычисления) площади ($P \pm \Delta P$), м ²		419 ± 7	
3.	Формула, примененная для расчета предельной допустимой погрешности определения площади земельного участка, с подставленными значениями и итоговые (вычисленные) значения (ΔP), м ²		$\Delta P = 3.5 * M_t * \sqrt{P} = 3.5 * 0,1 * \sqrt{419} = 7$	
4.	Площадь земельного участка согласно сведениям Единого государственного реестра недвижимости (Р _{кад}), м ²		399	
5.	Оценка расхождения P и Р _{кад} (P - Р _{кад}), м ²		20	
6.	Предельные минимальный и максимальный размеры земельного участка (P _{мин} и P _{макс}), м ²		-	
7.	Кадастровый номер или иной государственный учетный номер (инвентарный) объекта недвижимости, расположенного на земельном участке		-	
8.	Вид (виды) разрешенного использования		Для строительства и обслуживания жилого дома, хозяйственных построек и сооружений (приусадебный участок)	
8.1.	Дополнительные сведения об использовании земельного участка		-	
9.	Сведения о земельных участках (землях общего пользования, территории общего пользования), посредством которых обеспечивается доступ		Земли общего пользования	
10.	Иные сведения		-	
4. Пояснения к сведениям об уточняемом земельном участке с кадастровым номером 91:03:002003:1039 :				
1.	Была исправлена выявленная реестровая ошибка в местоположении			

Сведения об уточняемых земельных участках, необходимые для исправления реестровых ошибок в сведениях о местоположении их границ

1. Сведения о характерных точках границ уточняемого земельного участка с кадастровым номером 91:03:002003:1043 :

Система координат СК-63, зона 4

Зона № 4

Обозначение характерных точек границ	Координаты, м				Метод определения координат	Формулы, примененные для расчета средней квадратической погрешности определения координат характерных точек границ (Mt), с подставленными в такие формулы значениями и итоговые (вычисленные) значения Mt, м	Описание закрепления точки
	содержатся в Едином государственном реестре недвижимости		определены в результате выполнения комплексных кадастровых работ				
	X	Y	X	Y			
1	2	3	4	5	6	7	8
145	4930552.72	4381598.43	4930552.72	4381598.43	Метод спутниковых геодезических измерений (определений)	$Mt = \sqrt{\Delta \Sigma \int \pm \frac{1}{4} \frac{1}{2} \frac{3}{4} 123 n}$	-
146	4930559.52	4381598.68	4930559.52	4381598.68	Метод спутниковых геодезических измерений (определений)	$Mt = \sqrt{\Delta \Sigma \int \pm \frac{1}{4} \frac{1}{2} \frac{3}{4} 123 n}$	-
147	4930563.49	4381589.27	4930563.49	4381589.27	Метод спутниковых геодезических измерений (определений)	$Mt = \sqrt{\Delta \Sigma \int \pm \frac{1}{4} \frac{1}{2} \frac{3}{4} 123 n}$	-
148	4930581.83	4381607.11	4930581.83	4381607.11	Метод спутниковых геодезических измерений (определений)	$Mt = \sqrt{\Delta \Sigma \int \pm \frac{1}{4} \frac{1}{2} \frac{3}{4} 123 n}$	-
149	4930562.65	4381624.12	4930562.96	4381624.35	Метод спутниковых геодезических измерений (определений)	$Mt = \sqrt{\Delta \Sigma \int \pm \frac{1}{4} \frac{1}{2} \frac{3}{4} 123 n}$	-
150	4930559.76	4381621.96	4930559.76	4381621.96	Метод спутниковых геодезических измерений (определений)	$Mt = \sqrt{\Delta \Sigma \int \pm \frac{1}{4} \frac{1}{2} \frac{3}{4} 123 n}$	-
151	4930557.87	4381621.89	4930557.88	4381622.02	Метод спутниковых геодезических измерений (определений)	$Mt = \sqrt{\Delta \Sigma \int \pm \frac{1}{4} \frac{1}{2} \frac{3}{4} 123 n}$	-
152	4930555.64	4381621.81	4930556.19	4381622.07	Метод спутниковых геодезических измерений (определений)	$Mt = \sqrt{\Delta \Sigma \int \pm \frac{1}{4} \frac{1}{2} \frac{3}{4} 123 n}$	-
153	4930557.87	4381607.05	4930556.05	4381614.29	Метод спутниковых геодезических измерений (определений)	$Mt = \sqrt{\Delta \Sigma \int \pm \frac{1}{4} \frac{1}{2} \frac{3}{4} 123 n}$	-

1. Сведения о характерных точках границ уточняемого земельного участка с кадастровым номером 91:03:002003:1043 :							
Система координат СК-63, зона 4						Зона № 4	
Обозначение характерных точек границ	Координаты, м				Метод определения координат	Формулы, примененные для расчета средней квадратической погрешности определения координат характерных точек границ (Mt), с подставленными в такие формулы значениями и итоговые (вычисленные) значения Mt, м	Описание закрепления точки
	содержатся в Едином государственном реестре недвижимости		определены в результате выполнения комплексных кадастровых работ				
	X	Y	X	Y			
1	2	3	4	5	6	7	8
154	4930553.41	4381604.69	4930557.95	4381606.74	Метод спутниковых геодезических измерений (определений)	$Mt = \sqrt{\Delta \Sigma \int \pm \frac{1}{4} \frac{1}{2} \frac{3}{4} 123 n}$	-
154	-	-	4930553.41	4381604.69	Метод спутниковых геодезических измерений (определений)	$Mt = \sqrt{\Delta \Sigma \int \pm \frac{1}{4} \frac{1}{2} \frac{3}{4} 123 n}$	-
145	4930552.72	4381598.43	4930552.72	4381598.43	Метод спутниковых геодезических измерений (определений)	$Mt = \sqrt{\Delta \Sigma \int \pm \frac{1}{4} \frac{1}{2} \frac{3}{4} 123 n}$	-
2. Сведения о частях границ уточняемого земельного участка с кадастровым номером 91:03:002003:1043 :							
Обозначение части границ		Горизонтальное проложение (S), м	Описание прохождения части границ	Сведения о согласовании местоположения границ (согласовано/спорное)			
от т.	до т.						
1	2	3	4	5			
145	146	6.80	-	-			
146	147	10.21	-	-			
147	148	25.59	-	-			
148	149	25.56	-	-			
149	150	3.99	-	-			
150	151	1.88	-	-			
151	152	1.69	-	-			
152	153	7.78	-	-			
153	154	7.79	-	-			
154	154	4.98	-	-			
154	145	6.30	-	-			
3. Сведения о характеристиках уточняемого земельного участка с кадастровым номером 91:03:002003:1043 :							
№ п/п	Наименование характеристики			Значение характеристики			
1	2			3			
1.	Адрес земельного участка			-			

3. Сведения о характеристиках уточняемого земельного участка с кадастровым номером 91:03:002003:1043 :		
№ п/п	Наименование характеристики	Значение характеристики
1	2	3
1.1.	Сведения о местоположении земельного участка (при отсутствии адреса) в структурированном в соответствии с федеральной информационной адресной системой виде	Российская Федерация, город Севастополь, улица Дундича, дом 8
1.2.	Дополнительные сведения о местоположении земельного участка	-
2.	Площадь земельного участка ± величина погрешности определения (вычисления) площади ($P \pm \Delta P$), м ²	526 ± 8
3.	Формула, примененная для расчета предельной допустимой погрешности определения площади земельного участка, с подставленными значениями и итоговые (вычисленные) значения (ΔP), м ²	$\Delta P = 3.5 * M_{it} * \sqrt{P} = 3.5 * 0,1 * \sqrt{526} = 8$
4.	Площадь земельного участка согласно сведениям Единого государственного реестра недвижимости ($P_{кад}$), м ²	518
5.	Оценка расхождения P и $P_{кад}$ ($P - P_{кад}$), м ²	8
6.	Предельные минимальный и максимальный размеры земельного участка ($P_{мин}$ и $P_{макс}$), м ²	- -
7.	Кадастровый номер или иной государственный учетный номер (инвентарный) объекта недвижимости, расположенного на земельном участке	-
8.	Вид (виды) разрешенного использования	Для строительства и обслуживания жилого дома, хозяйственных построек и сооружений (приусадебный участок)
8.1.	Дополнительные сведения об использовании земельного участка	-
9.	Сведения о земельных участках (землях общего пользования, территории общего пользования), посредством которых обеспечивается доступ	Земли общего пользования
10.	Иные сведения	-
4. Пояснения к сведениям об уточняемом земельном участке с кадастровым номером 91:03:002003:1043 :		
1.	Была исправлена выявленная реестровая ошибка в местоположении	

Сведения об уточняемых земельных участках, необходимые для исправления реестровых ошибок в сведениях о местоположении их границ

1. Сведения о характерных точках границ уточняемого земельного участка с кадастровым номером 91:03:002003:1045 :

Система координат СК-63, зона 4

Зона № 4

Обозначение характерных точек границ	Координаты, м				Метод определения координат	Формулы, примененные для расчета средней квадратической погрешности определения координат характерных точек границ (Mt), с подставленными в такие формулы значениями и итоговые (вычисленные) значения Mt, м	Описание закрепления точки
	содержатся в Едином государственном реестре недвижимости		определены в результате выполнения комплексных кадастровых работ				
	X	Y	X	Y			
1	2	3	4	5	6	7	8
59	4930191.34	4381410.86	4930191.34	4381410.86	Метод спутниковых геодезических измерений (определений)	$Mt = \sqrt{\Delta \Sigma \int \pm \frac{1}{4} \frac{1}{2} \frac{3}{4} 123 n}$	-
155	4930209.36	4381409.79	4930209.36	4381409.79	Метод спутниковых геодезических измерений (определений)	$Mt = \sqrt{\Delta \Sigma \int \pm \frac{1}{4} \frac{1}{2} \frac{3}{4} 123 n}$	-
156	4930211.37	4381433.49	4930211.85	4381436.06	Метод спутниковых геодезических измерений (определений)	$Mt = \sqrt{\Delta \Sigma \int \pm \frac{1}{4} \frac{1}{2} \frac{3}{4} 123 n}$	-
55	4930193.69	4381434.81	4930194.55	4381437.28	Метод спутниковых геодезических измерений (определений)	$Mt = \sqrt{\Delta \Sigma \int \pm \frac{1}{4} \frac{1}{2} \frac{3}{4} 123 n}$	-
55	-	-	4930194.24	4381434.76	Метод спутниковых геодезических измерений (определений)	$Mt = \sqrt{\Delta \Sigma \int \pm \frac{1}{4} \frac{1}{2} \frac{3}{4} 123 n}$	-
59	4930191.34	4381410.86	4930191.34	4381410.86	Метод спутниковых геодезических измерений (определений)	$Mt = \sqrt{\Delta \Sigma \int \pm \frac{1}{4} \frac{1}{2} \frac{3}{4} 123 n}$	-

2. Сведения о частях границ уточняемого земельного участка с кадастровым номером 91:03:002003:1045 :

Обозначение части границ		Горизонтальное проложение (S), м	Описание прохождения части границ	Сведения о согласовании местоположения границ (согласовано/спорное)
от т.	до т.			
1	2	3	4	5
59	155	18.05	-	-
155	156	26.39	-	-
156	55	17.34	-	-
55	55	2.54	-	-
55	59	24.08	-	-

3. Сведения о характеристиках уточняемого земельного участка с кадастровым номером 91:03:002003:1045 :		
№ п/п	Наименование характеристики	Значение характеристики
1	2	3
1.	Адрес земельного участка	-
1.1.	Сведения о местоположении земельного участка (при отсутствии адреса) в структурированном в соответствии с федеральной информационной адресной системой виде	Российская Федерация, город Севастополь, улица Макаренко, дом 19
1.2.	Дополнительные сведения о местоположении земельного участка	-
2.	Площадь земельного участка ± величина погрешности определения (вычисления) площади ($P \pm \Delta P$), м ²	469 ± 8
3.	Формула, примененная для расчета предельной допустимой погрешности определения площади земельного участка, с подставленными значениями и итоговые (вычисленные) значения (ΔP), м ²	$\Delta P = 3.5 * M_t * \sqrt{P} = 3.5 * 0,1 * \sqrt{469} = 8$
4.	Площадь земельного участка согласно сведениям Единого государственного реестра недвижимости (Ркад), м ²	428
5.	Оценка расхождения Р и Ркад ($P - P_{кад}$), м ²	41
6.	Предельные минимальный и максимальный размеры земельного участка (Рмин и Рмакс), м ²	- -
7.	Кадастровый номер или иной государственный учетный номер (инвентарный) объекта недвижимости, расположенного на земельном участке	-
8.	Вид (виды) разрешенного использования	Для строительства и обслуживания жилого дома, хозяйственных построек и сооружений (приусадебный участок)
8.1.	Дополнительные сведения об использовании земельного участка	-
9.	Сведения о земельных участках (землях общего пользования, территории общего пользования), посредством которых обеспечивается доступ	Земли общего пользования
10.	Иные сведения	-
4. Пояснения к сведениям об уточняемом земельном участке с кадастровым номером 91:03:002003:1045 :		
1.	Была исправлена выявленная реестровая ошибка в местоположении	

Сведения об уточняемых земельных участках, необходимые для исправления реестровых ошибок в сведениях о местоположении их границ

1. Сведения о характерных точках границ уточняемого земельного участка с кадастровым номером 91:03:002003:1046 :

Система координат СК-63, зона 4

Зона № 4

Обозначение характерных точек границ	Координаты, м				Метод определения координат	Формулы, примененные для расчета средней квадратической погрешности определения координат характерных точек границ (Mt), с подставленными в такие формулы значениями и итоговые (вычисленные) значения Mt, м	Описание закрепления точки
	содержатся в Едином государственном реестре недвижимости		определены в результате выполнения комплексных кадастровых работ				
	X	Y	X	Y			
1	2	3	4	5	6	7	8
157	4930818.52	4381541.82	4930817.94	4381542.82	Метод спутниковых геодезических измерений (определений)	$Mt = \sqrt{\Delta \Sigma \int \pm \frac{1}{4} \frac{1}{2} \frac{3}{4} 123 n}$	-
158	4930831.50	4381520.74	4930831.50	4381520.74	Метод спутниковых геодезических измерений (определений)	$Mt = \sqrt{\Delta \Sigma \int \pm \frac{1}{4} \frac{1}{2} \frac{3}{4} 123 n}$	-
159	4930832.90	4381521.62	4930832.90	4381521.62	Метод спутниковых геодезических измерений (определений)	$Mt = \sqrt{\Delta \Sigma \int \pm \frac{1}{4} \frac{1}{2} \frac{3}{4} 123 n}$	-
160	4930848.46	4381531.36	4930848.46	4381531.36	Метод спутниковых геодезических измерений (определений)	$Mt = \sqrt{\Delta \Sigma \int \pm \frac{1}{4} \frac{1}{2} \frac{3}{4} 123 n}$	-
161	4930854.74	4381535.28	4930854.74	4381535.28	Метод спутниковых геодезических измерений (определений)	$Mt = \sqrt{\Delta \Sigma \int \pm \frac{1}{4} \frac{1}{2} \frac{3}{4} 123 n}$	-
162	4930844.68	4381552.57	4930844.68	4381552.57	Метод спутниковых геодезических измерений (определений)	$Mt = \sqrt{\Delta \Sigma \int \pm \frac{1}{4} \frac{1}{2} \frac{3}{4} 123 n}$	-
163	4930838.56	4381549.04	4930838.47	4381548.79	Метод спутниковых геодезических измерений (определений)	$Mt = \sqrt{\Delta \Sigma \int \pm \frac{1}{4} \frac{1}{2} \frac{3}{4} 123 n}$	-
164	4930829.80	4381543.92	4930829.80	4381543.92	Метод спутниковых геодезических измерений (определений)	$Mt = \sqrt{\Delta \Sigma \int \pm \frac{1}{4} \frac{1}{2} \frac{3}{4} 123 n}$	-
165	4930828.13	4381547.56	4930827.07	4381548.60	Метод спутниковых геодезических измерений (определений)	$Mt = \sqrt{\Delta \Sigma \int \pm \frac{1}{4} \frac{1}{2} \frac{3}{4} 123 n}$	-

1. Сведения о характерных точках границ уточняемого земельного участка с кадастровым номером 91:03:002003:1046 :							
Система координат СК-63, зона 4						Зона № 4	
Обозначение характерных точек границ	Координаты, м				Метод определения координат	Формулы, примененные для расчета средней квадратической погрешности определения координат характерных точек границ (Mt), с подставленными в такие формулы значениями и итоговые (вычисленные) значения Mt, м	Описание закрепления точки
	содержатся в Едином государственном реестре недвижимости		определены в результате выполнения комплексных кадастровых работ				
	X	Y	X	Y			
1	2	3	4	5	6	7	8
157	4930818.52	4381541.82	4930817.94	4381542.82	Метод спутниковых геодезических измерений (определений)	$Mt = \sqrt{\Delta \Sigma \int \pm \frac{1}{4} \frac{1}{2} \frac{3}{4} 123 n}$	-
2. Сведения о частях границ уточняемого земельного участка с кадастровым номером 91:03:002003:1046 :							
Обозначение части границ		Горизонтальное проложение (S), м	Описание прохождения части границ	Сведения о согласовании местоположения границ (согласовано/спорное)			
от т.	до т.						
1	2	3	4	5			
157	158	25.91	-	-			
158	159	1.65	-	-			
159	160	18.36	-	-			
160	161	7.40	-	-			
161	162	20.00	-	-			
162	163	7.27	-	-			
163	164	9.94	-	-			
164	165	5.42	-	-			
165	157	10.81	-	-			
3. Сведения о характеристиках уточняемого земельного участка с кадастровым номером 91:03:002003:1046 :							
№ п/п	Наименование характеристики			Значение характеристики			
1	2			3			
1.	Адрес земельного участка			-			
1.1.	Сведения о местоположении земельного участка (при отсутствии адреса) в структурированном в соответствии с федеральной информационной адресной системой виде			Российская Федерация, город Севастополь, улица Сергея Лазо, дом 31			
1.2.	Дополнительные сведения о местоположении земельного участка			-			
2.	Площадь земельного участка ± величина погрешности определения (вычисления) площади (P ± ΔP), м2			620 ± 9			
3.	Формула, примененная для расчета предельной допустимой погрешности определения площади земельного участка, с подставленными значениями и итоговые (вычисленные) значения (ΔP), м2			$\Delta P = 3.5 * Mt * \sqrt{P} = 3.5 * 0,1 * \sqrt{620} = 9$			
4.	Площадь земельного участка согласно сведениям Единого государственного реестра недвижимости (Pкад), м2			609			
5.	Оценка расхождения P и Pкад (P - Pкад), м2			11			

3. Сведения о характеристиках уточняемого земельного участка с кадастровым номером 91:03:002003:1046 :		
№ п/п	Наименование характеристики	Значение характеристики
1	2	3
6.	Предельные минимальный и максимальный размеры земельного участка (Рмин и Рмакс), м2	- -
7.	Кадастровый номер или иной государственный учетный номер (инвентарный) объекта недвижимости, расположенного на земельном участке	-
8.	Вид (виды) разрешенного использования	Для строительства и обслуживания индивидуального жилого дома и хозяйственных построек
8.1.	Дополнительные сведения об использовании земельного участка	-
9.	Сведения о земельных участках (землях общего пользования, территории общего пользования), посредством которых обеспечивается доступ	Земли общего пользования
10.	Иные сведения	-
4. Пояснения к сведениям об уточняемом земельном участке с кадастровым номером 91:03:002003:1046 :		
1.	Была исправлена выявленная реестровая ошибка в местоположении	

Сведения об уточняемых земельных участках, необходимые для исправления реестровых ошибок в сведениях о местоположении их границ

1. Сведения о характерных точках границ уточняемого земельного участка с кадастровым номером 91:03:002003:1053 :

Система координат СК-63, зона 4

Зона № 4

Обозначение характерных точек границ	Координаты, м				Метод определения координат	Формулы, примененные для расчета средней квадратической погрешности определения координат характерных точек границ (Mt), с подставленными в такие формулы значениями и итоговые (вычисленные) значения Mt, м	Описание закрепления точки
	содержатся в Едином государственном реестре недвижимости		определены в результате выполнения комплексных кадастровых работ				
	X	Y	X	Y			
1	2	3	4	5	6	7	8
166	4930378.10	4381658.04	4930378.10	4381658.04	Метод спутниковых геодезических измерений (определений)	$Mt = \sqrt{\Delta \Sigma \int \pm \frac{1}{4} \frac{1}{2} \frac{3}{4} 123 n}$	-
167	4930385.28	4381657.50	4930385.28	4381657.50	Метод спутниковых геодезических измерений (определений)	$Mt = \sqrt{\Delta \Sigma \int \pm \frac{1}{4} \frac{1}{2} \frac{3}{4} 123 n}$	-
168	4930387.11	4381689.37	4930387.09	4381688.92	Метод спутниковых геодезических измерений (определений)	$Mt = \sqrt{\Delta \Sigma \int \pm \frac{1}{4} \frac{1}{2} \frac{3}{4} 123 n}$	-
169	4930370.71	4381691.09	4930387.22	4381691.34	Метод спутниковых геодезических измерений (определений)	$Mt = \sqrt{\Delta \Sigma \int \pm \frac{1}{4} \frac{1}{2} \frac{3}{4} 123 n}$	-
170	4930369.62	4381679.68	4930370.86	4381692.42	Метод спутниковых геодезических измерений (определений)	$Mt = \sqrt{\Delta \Sigma \int \pm \frac{1}{4} \frac{1}{2} \frac{3}{4} 123 n}$	-
171	4930369.43	4381679.70	4930369.62	4381679.68	Метод спутниковых геодезических измерений (определений)	$Mt = \sqrt{\Delta \Sigma \int \pm \frac{1}{4} \frac{1}{2} \frac{3}{4} 123 n}$	-
172	4930368.98	4381674.90	4930369.43	4381679.70	Метод спутниковых геодезических измерений (определений)	$Mt = \sqrt{\Delta \Sigma \int \pm \frac{1}{4} \frac{1}{2} \frac{3}{4} 123 n}$	-
173	4930379.51	4381674.33	4930368.98	4381674.90	Метод спутниковых геодезических измерений (определений)	$Mt = \sqrt{\Delta \Sigma \int \pm \frac{1}{4} \frac{1}{2} \frac{3}{4} 123 n}$	-
173	-	-	4930379.51	4381674.33	Метод спутниковых геодезических измерений (определений)	$Mt = \sqrt{\Delta \Sigma \int \pm \frac{1}{4} \frac{1}{2} \frac{3}{4} 123 n}$	-

1. Сведения о характерных точках границ уточняемого земельного участка с кадастровым номером 91:03:002003:1053 :							
Система координат СК-63, зона 4							Зона № 4
Обозначение характерных точек границ	Координаты, м				Метод определения координат	Формулы, примененные для расчета средней квадратической погрешности определения координат характерных точек границ (Mt), с подставленными в такие формулы значениями и итоговые (вычисленные) значения Mt, м	Описание закрепления точки
	содержатся в Едином государственном реестре недвижимости		определены в результате выполнения комплексных кадастровых работ				
	X	Y	X	Y			
1	2	3	4	5	6	7	8
166	4930378.10	4381658.04	4930378.10	4381658.04	Метод спутниковых геодезических измерений (определений)	$Mt = \sqrt{\Delta \Sigma \int \pm \frac{1}{4} \frac{1}{2} \frac{3}{4} 123 n}$	-
2. Сведения о частях границ уточняемого земельного участка с кадастровым номером 91:03:002003:1053 :							
Обозначение части границ		Горизонтальное проложение (S), м	Описание прохождения части границ	Сведения о согласовании местоположения границ (согласовано/спорное)			
от т.	до т.						
1	2	3	4	5			
166	167	7.20	-	-			
167	168	31.47	-	-			
168	169	2.42	-	-			
169	170	16.40	-	-			
170	171	12.80	-	-			
171	172	0.19	-	-			
172	173	4.82	-	-			
173	173	10.55	-	-			
173	166	16.35	-	-			
3. Сведения о характеристиках уточняемого земельного участка с кадастровым номером 91:03:002003:1053 :							
№ п/п	Наименование характеристики			Значение характеристики			
1	2			3			
1.	Адрес земельного участка			-			
1.1.	Сведения о местоположении земельного участка (при отсутствии адреса) в структурированном в соответствии с федеральной информационной адресной системой виде			Российская Федерация, город Севастополь, улица Ватутина, дом 36			
1.2.	Дополнительные сведения о местоположении земельного участка			-			
2.	Площадь земельного участка ± величина погрешности определения (вычисления) площади (P ± ΔP), м2			408 ± 7			
3.	Формула, примененная для расчета предельной допустимой погрешности определения площади земельного участка, с подставленными значениями и итоговые (вычисленные) значения (ΔP), м2			$\Delta P = 3.5 * Mt * \sqrt{P} = 3.5 * 0,1 * \sqrt{408} = 7$			
4.	Площадь земельного участка согласно сведениям Единого государственного реестра недвижимости (Pкад), м2			384			
5.	Оценка расхождения P и Pкад (P - Pкад), м2			24			

3. Сведения о характеристиках уточняемого земельного участка с кадастровым номером 91:03:002003:1053 :		
№ п/п	Наименование характеристики	Значение характеристики
1	2	3
6.	Предельные минимальный и максимальный размеры земельного участка (Рмин и Рмакс), м2	- -
7.	Кадастровый номер или иной государственный учетный номер (инвентарный) объекта недвижимости, расположенного на земельном участке	-
8.	Вид (виды) разрешенного использования	Для строительства и обслуживания жилого дома, хозяйственных построек и сооружений (приусадебный участок)
8.1.	Дополнительные сведения об использовании земельного участка	-
9.	Сведения о земельных участках (землях общего пользования, территории общего пользования), посредством которых обеспечивается доступ	Земли общего пользования
10.	Иные сведения	-
4. Пояснения к сведениям об уточняемом земельном участке с кадастровым номером 91:03:002003:1053 :		
1.	Была исправлена выявленная реестровая ошибка в местоположении	

Сведения об уточняемых земельных участках, необходимые для исправления реестровых ошибок в сведениях о местоположении их границ

1. Сведения о характерных точках границ уточняемого земельного участка с кадастровым номером 91:03:002003:1057 :

Система координат СК-63, зона 4

Зона № 4

Обозначение характерных точек границ	Координаты, м				Метод определения координат	Формулы, примененные для расчета средней квадратической погрешности определения координат характерных точек границ (Mt), с подставленными в такие формулы значениями и итоговые (вычисленные) значения Mt, м	Описание закрепления точки
	содержатся в Едином государственном реестре недвижимости		определены в результате выполнения комплексных кадастровых работ				
	X	Y	X	Y			
1	2	3	4	5	6	7	8
174	4930326.10	4381675.69	4930326.10	4381675.69	Метод спутниковых геодезических измерений (определений)	$Mt = \sqrt{\Delta \Sigma \int \pm \frac{1}{4} \frac{1}{2} \frac{3}{4} 123 n}$	-
175	4930327.20	4381675.59	4930327.20	4381675.59	Метод спутниковых геодезических измерений (определений)	$Mt = \sqrt{\Delta \Sigma \int \pm \frac{1}{4} \frac{1}{2} \frac{3}{4} 123 n}$	-
176	4930346.82	4381673.89	4930346.82	4381673.89	Метод спутниковых геодезических измерений (определений)	$Mt = \sqrt{\Delta \Sigma \int \pm \frac{1}{4} \frac{1}{2} \frac{3}{4} 123 n}$	-
177	4930347.61	4381699.45	4930348.51	4381699.40	Метод спутниковых геодезических измерений (определений)	$Mt = \sqrt{\Delta \Sigma \int \pm \frac{1}{4} \frac{1}{2} \frac{3}{4} 123 n}$	-
178	4930327.65	4381700.62	4930327.65	4381700.62	Метод спутниковых геодезических измерений (определений)	$Mt = \sqrt{\Delta \Sigma \int \pm \frac{1}{4} \frac{1}{2} \frac{3}{4} 123 n}$	-
174	4930326.10	4381675.69	4930326.10	4381675.69	Метод спутниковых геодезических измерений (определений)	$Mt = \sqrt{\Delta \Sigma \int \pm \frac{1}{4} \frac{1}{2} \frac{3}{4} 123 n}$	-

2. Сведения о частях границ уточняемого земельного участка с кадастровым номером 91:03:002003:1057 :

Обозначение части границ		Горизонтальное проложение (S), м	Описание прохождения части границ	Сведения о согласовании местоположения границ (согласовано/спорное)
от т.	до т.			
1	2	3	4	5
174	175	1.10	-	-
175	176	19.69	-	-
176	177	25.57	-	-
177	178	20.90	-	-
178	174	24.98	-	-

3. Сведения о характеристиках уточняемого земельного участка с кадастровым номером 91:03:002003:1057 :		
№ п/п	Наименование характеристики	Значение характеристики
1	2	3
1.	Адрес земельного участка	-
1.1.	Сведения о местоположении земельного участка (при отсутствии адреса) в структурированном в соответствии с федеральной информационной адресной системой виде	Российская Федерация, город Севастополь, улица Ватутина, дом 38
1.2.	Дополнительные сведения о местоположении земельного участка	-
2.	Площадь земельного участка ± величина погрешности определения (вычисления) площади ($P \pm \Delta P$), м ²	527 ± 8
3.	Формула, примененная для расчета предельной допустимой погрешности определения площади земельного участка, с подставленными значениями и итоговые (вычисленные) значения (ΔP), м ²	$\Delta P = 3.5 * M_t * \sqrt{P} = 3.5 * 0,1 * \sqrt{527} = 8$
4.	Площадь земельного участка согласно сведениям Единого государственного реестра недвижимости (Ркад), м ²	515
5.	Оценка расхождения Р и Ркад ($P - P_{кад}$), м ²	12
6.	Предельные минимальный и максимальный размеры земельного участка (Рмин и Рмакс), м ²	- -
7.	Кадастровый номер или иной государственный учетный номер (инвентарный) объекта недвижимости, расположенного на земельном участке	-
8.	Вид (виды) разрешенного использования	Для строительства и обслуживания жилого дома, хозяйственных построек и сооружений (приусадебный участок)
8.1.	Дополнительные сведения об использовании земельного участка	-
9.	Сведения о земельных участках (землях общего пользования, территории общего пользования), посредством которых обеспечивается доступ	Земли общего пользования
10.	Иные сведения	-
4. Пояснения к сведениям об уточняемом земельном участке с кадастровым номером 91:03:002003:1057 :		
1.	Была исправлена выявленная реестровая ошибка в местоположении	

Сведения об уточняемых земельных участках, необходимые для исправления реестровых ошибок в сведениях о местоположении их границ

1. Сведения о характерных точках границ уточняемого земельного участка с кадастровым номером 91:03:002003:1059 :

Система координат СК-63, зона 4

Зона № 4

Обозначение характерных точек границ	Координаты, м				Метод определения координат	Формулы, примененные для расчета средней квадратической погрешности определения координат характерных точек границ (Mt), с подставленными в такие формулы значениями и итоговые (вычисленные) значения Mt, м	Описание закрепления точки
	содержатся в Едином государственном реестре недвижимости		определены в результате выполнения комплексных кадастровых работ				
	X	Y	X	Y			
1	2	3	4	5	6	7	8
179	4930640.40	4381497.09	4930640.40	4381497.09	Метод спутниковых геодезических измерений (определений)	$Mt = \sqrt{\Delta \Sigma \int \pm \frac{1}{4} \frac{1}{2} \frac{3}{4} 123 n}$	-
180	4930660.41	4381475.70	4930660.06	4381475.74	Метод спутниковых геодезических измерений (определений)	$Mt = \sqrt{\Delta \Sigma \int \pm \frac{1}{4} \frac{1}{2} \frac{3}{4} 123 n}$	-
181	4930674.52	4381489.74	4930674.52	4381489.74	Метод спутниковых геодезических измерений (определений)	$Mt = \sqrt{\Delta \Sigma \int \pm \frac{1}{4} \frac{1}{2} \frac{3}{4} 123 n}$	-
182	4930654.37	4381511.03	4930654.37	4381511.03	Метод спутниковых геодезических измерений (определений)	$Mt = \sqrt{\Delta \Sigma \int \pm \frac{1}{4} \frac{1}{2} \frac{3}{4} 123 n}$	-
179	4930640.40	4381497.09	4930640.40	4381497.09	Метод спутниковых геодезических измерений (определений)	$Mt = \sqrt{\Delta \Sigma \int \pm \frac{1}{4} \frac{1}{2} \frac{3}{4} 123 n}$	-

2. Сведения о частях границ уточняемого земельного участка с кадастровым номером 91:03:002003:1059 :

Обозначение части границ		Горизонтальное проложение (S), м	Описание прохождения части границ	Сведения о согласовании местоположения границ (согласовано/спорное)
от т.	до т.			
1	2	3	4	5
179	180	29.02	-	-
180	181	20.13	-	-
181	182	29.31	-	-
182	179	19.74	-	-

3. Сведения о характеристиках уточняемого земельного участка с кадастровым номером 91:03:002003:1059 :		
№ п/п	Наименование характеристики	Значение характеристики
1	2	3
1.	Адрес земельного участка	-
1.1.	Сведения о местоположении земельного участка (при отсутствии адреса) в структурированном в соответствии с федеральной информационной адресной системой виде	Российская Федерация, город Севастополь, улица Сергея Лазо, дом 18
1.2.	Дополнительные сведения о местоположении земельного участка	-
2.	Площадь земельного участка ± величина погрешности определения (вычисления) площади ($P \pm \Delta P$), м ²	581 ± 8
3.	Формула, примененная для расчета предельной допустимой погрешности определения площади земельного участка, с подставленными значениями и итоговые (вычисленные) значения (ΔP), м ²	$\Delta P = 3.5 * M_t * \sqrt{P} = 3.5 * 0,1 * \sqrt{581} = 8$
4.	Площадь земельного участка согласно сведениям Единого государственного реестра недвижимости (Ркад), м ²	581
5.	Оценка расхождения Р и Ркад ($P - P_{кад}$), м ²	-
6.	Предельные минимальный и максимальный размеры земельного участка (Рмин и Рмакс), м ²	- -
7.	Кадастровый номер или иной государственный учетный номер (инвентарный) объекта недвижимости, расположенного на земельном участке	-
8.	Вид (виды) разрешенного использования	Для строительства и обслуживания жилого дома, хозяйственных построек и сооружений (приусадебный участок)
8.1.	Дополнительные сведения об использовании земельного участка	-
9.	Сведения о земельных участках (землях общего пользования, территории общего пользования), посредством которых обеспечивается доступ	Земли общего пользования
10.	Иные сведения	-
4. Пояснения к сведениям об уточняемом земельном участке с кадастровым номером 91:03:002003:1059 :		
1.	Была исправлена выявленная реестровая ошибка в местоположении	

Сведения об уточняемых земельных участках, необходимые для исправления реестровых ошибок в сведениях о местоположении их границ

1. Сведения о характерных точках границ уточняемого земельного участка с кадастровым номером 91:03:002003:1074 :

Система координат СК-63, зона 4

Зона № 4

Обозначение характерных точек границ	Координаты, м				Метод определения координат	Формулы, примененные для расчета средней квадратической погрешности определения координат характерных точек границ (Mt), с подставленными в такие формулы значениями и итоговые (вычисленные) значения Mt, м	Описание закрепления точки
	содержатся в Едином государственном реестре недвижимости		определены в результате выполнения комплексных кадастровых работ				
	X	Y	X	Y			
1	2	3	4	5	6	7	8
183	4930421.26	4381252.71	4930421.37	4381253.84	Метод спутниковых геодезических измерений (определений)	$Mt = \sqrt{\Delta \Sigma \int \pm \frac{1}{4} \frac{1}{2} \frac{3}{4} 123 n}$	-
184	4930423.25	4381252.51	4930455.01	4381250.13	Метод спутниковых геодезических измерений (определений)	$Mt = \sqrt{\Delta \Sigma \int \pm \frac{1}{4} \frac{1}{2} \frac{3}{4} 123 n}$	-
185	4930437.18	4381251.09	4930455.70	4381263.09	Метод спутниковых геодезических измерений (определений)	$Mt = \sqrt{\Delta \Sigma \int \pm \frac{1}{4} \frac{1}{2} \frac{3}{4} 123 n}$	-
186	4930440.16	4381250.79	4930455.98	4381265.19	Метод спутниковых геодезических измерений (определений)	$Mt = \sqrt{\Delta \Sigma \int \pm \frac{1}{4} \frac{1}{2} \frac{3}{4} 123 n}$	-
187	4930455.48	4381249.23	4930451.14	4381265.64	Метод спутниковых геодезических измерений (определений)	$Mt = \sqrt{\Delta \Sigma \int \pm \frac{1}{4} \frac{1}{2} \frac{3}{4} 123 n}$	-
188	4930456.09	4381251.51	4930451.79	4381270.92	Метод спутниковых геодезических измерений (определений)	$Mt = \sqrt{\Delta \Sigma \int \pm \frac{1}{4} \frac{1}{2} \frac{3}{4} 123 n}$	-
189	4930456.75	4381264.40	4930450.73	4381271.04	Метод спутниковых геодезических измерений (определений)	$Mt = \sqrt{\Delta \Sigma \int \pm \frac{1}{4} \frac{1}{2} \frac{3}{4} 123 n}$	-
190	4930451.69	4381265.95	4930442.97	4381272.18	Метод спутниковых геодезических измерений (определений)	$Mt = \sqrt{\Delta \Sigma \int \pm \frac{1}{4} \frac{1}{2} \frac{3}{4} 123 n}$	-
191	4930452.27	4381270.86	4930440.00	4381272.62	Метод спутниковых геодезических измерений (определений)	$Mt = \sqrt{\Delta \Sigma \int \pm \frac{1}{4} \frac{1}{2} \frac{3}{4} 123 n}$	-

1. Сведения о характерных точках границ уточняемого земельного участка с кадастровым номером 91:03:002003:1074 :							
Система координат СК-63, зона 4						Зона № 4	
Обозначение характерных точек границ	Координаты, м				Метод определения координат	Формулы, примененные для расчета средней квадратической погрешности определения координат характерных точек границ (Mt), с подставленными в такие формулы значениями и итоговые (вычисленные) значения Mt, м	Описание закрепления точки
	содержатся в Едином государственном реестре недвижимости		определены в результате выполнения комплексных кадастровых работ				
	X	Y	X	Y			
1	2	3	4	5	6	7	8
192	4930450.73	4381271.04	4930424.46	4381274.13	Метод спутниковых геодезических измерений (определений)	$Mt = \sqrt{\Delta \Sigma \int \pm \frac{1}{4} \frac{1}{2} \frac{3}{4} 123 n}$	-
193	4930442.97	4381272.18	4930422.74	4381274.29	Метод спутниковых геодезических измерений (определений)	$Mt = \sqrt{\Delta \Sigma \int \pm \frac{1}{4} \frac{1}{2} \frac{3}{4} 123 n}$	-
194	4930440.00	4381272.62	-	-	-	0.1	-
195	4930425.36	4381274.77	-	-	-	0.1	-
196	4930423.38	4381275.06	-	-	-	0.1	-
183	4930421.26	4381252.71	4930421.37	4381253.84	Метод спутниковых геодезических измерений (определений)	$Mt = \sqrt{\Delta \Sigma \int \pm \frac{1}{4} \frac{1}{2} \frac{3}{4} 123 n}$	-
2. Сведения о частях границ уточняемого земельного участка с кадастровым номером 91:03:002003:1074 :							
Обозначение части границ		Горизонтальное проложение (S), м	Описание прохождения части границ	Сведения о согласовании местоположения границ (согласовано/спорное)			
от т.	до т.						
1	2	3	4	5			
183	184	33.84	-	-			
184	185	12.98	-	-			
185	186	2.12	-	-			
186	187	4.86	-	-			
187	188	5.32	-	-			
188	189	1.07	-	-			
189	190	7.84	-	-			
190	191	3.00	-	-			
191	192	15.61	-	-			
192	193	1.73	-	-			
193	183	20.50	-	-			

3. Сведения о характеристиках уточняемого земельного участка с кадастровым номером 91:03:002003:1074 :		
№ п/п	Наименование характеристики	Значение характеристики
1	2	3
1.	Адрес земельного участка	-
1.1.	Сведения о местоположении земельного участка (при отсутствии адреса) в структурированном в соответствии с федеральной информационной адресной системой виде	Российская Федерация, город Севастополь, Ленинский р-н, ул Коробкова, д 7
1.2.	Дополнительные сведения о местоположении земельного участка	-
2.	Площадь земельного участка \pm величина погрешности определения (вычисления) площади ($P \pm \Delta P$), м ²	668 \pm 9
3.	Формула, примененная для расчета предельной допустимой погрешности определения площади земельного участка, с подставленными значениями и итоговые (вычисленные) значения (ΔP), м ²	$\Delta P = 3.5 * M_t * \sqrt{P} = 3.5 * 0,1 * \sqrt{668} = 9$
4.	Площадь земельного участка согласно сведениям Единого государственного реестра недвижимости ($P_{\text{кад}}$), м ²	720
5.	Оценка расхождения P и $P_{\text{кад}}$ ($P - P_{\text{кад}}$), м ²	52
6.	Предельные минимальный и максимальный размеры земельного участка ($R_{\text{мин}}$ и $R_{\text{макс}}$), м ²	- -
7.	Кадастровый номер или иной государственный учетный номер (инвентарный) объекта недвижимости, расположенного на земельном участке	-
8.	Вид (виды) разрешенного использования	Для строительства и обслуживания жилого дома и хозяйственных построек
8.1.	Дополнительные сведения об использовании земельного участка	-
9.	Сведения о земельных участках (землях общего пользования, территории общего пользования), посредством которых обеспечивается доступ	Земли общего пользования
10.	Иные сведения	-
4. Пояснения к сведениям об уточняемом земельном участке с кадастровым номером 91:03:002003:1074 :		
1.	Была исправлена выявленная реестровая ошибка в местоположении	

Сведения об уточняемых земельных участках, необходимые для исправления реестровых ошибок в сведениях о местоположении их границ

1. Сведения о характерных точках границ уточняемого земельного участка с кадастровым номером 91:03:002003:1075 :

Система координат СК-63, зона 4

Зона № 4

Обозначение характерных точек границ	Координаты, м				Метод определения координат	Формулы, примененные для расчета средней квадратической погрешности определения координат характерных точек границ (Mt), с подставленными в такие формулы значениями и итоговые (вычисленные) значения Mt, м	Описание закрепления точки
	содержатся в Едином государственном реестре недвижимости		определены в результате выполнения комплексных кадастровых работ				
	X	Y	X	Y			
1	2	3	4	5	6	7	8
196	4930423.38	4381275.06	4930424.46	4381274.13	Метод спутниковых геодезических измерений (определений)	$Mt = \sqrt{\Delta \Sigma \int \pm \frac{1}{4} \frac{1}{2} \frac{3}{4} 123 n}$	-
195	4930425.36	4381274.77	4930440.00	4381272.62	Метод спутниковых геодезических измерений (определений)	$Mt = \sqrt{\Delta \Sigma \int \pm \frac{1}{4} \frac{1}{2} \frac{3}{4} 123 n}$	-
194	4930440.00	4381272.62	4930442.97	4381272.18	Метод спутниковых геодезических измерений (определений)	$Mt = \sqrt{\Delta \Sigma \int \pm \frac{1}{4} \frac{1}{2} \frac{3}{4} 123 n}$	-
193	4930442.97	4381272.18	4930450.73	4381271.04	Метод спутниковых геодезических измерений (определений)	$Mt = \sqrt{\Delta \Sigma \int \pm \frac{1}{4} \frac{1}{2} \frac{3}{4} 123 n}$	-
192	4930450.73	4381271.04	4930451.79	4381270.92	Метод спутниковых геодезических измерений (определений)	$Mt = \sqrt{\Delta \Sigma \int \pm \frac{1}{4} \frac{1}{2} \frac{3}{4} 123 n}$	-
197	4930452.85	4381283.01	4930453.16	4381283.40	Метод спутниковых геодезических измерений (определений)	$Mt = \sqrt{\Delta \Sigma \int \pm \frac{1}{4} \frac{1}{2} \frac{3}{4} 123 n}$	-
198	4930453.83	4381289.52	4930453.83	4381289.52	Метод спутниковых геодезических измерений (определений)	$Mt = \sqrt{\Delta \Sigma \int \pm \frac{1}{4} \frac{1}{2} \frac{3}{4} 123 n}$	-
199	4930454.13	4381291.50	4930454.13	4381291.50	Метод спутниковых геодезических измерений (определений)	$Mt = \sqrt{\Delta \Sigma \int \pm \frac{1}{4} \frac{1}{2} \frac{3}{4} 123 n}$	-
200	4930445.17	4381292.24	4930445.17	4381292.24	Метод спутниковых геодезических измерений (определений)	$Mt = \sqrt{\Delta \Sigma \int \pm \frac{1}{4} \frac{1}{2} \frac{3}{4} 123 n}$	-

1. Сведения о характерных точках границ уточняемого земельного участка с кадастровым номером 91:03:002003:1075 :							
Система координат СК-63, зона 4							Зона № 4
Обозначение характерных точек границ	Координаты, м				Метод определения координат	Формулы, примененные для расчета средней квадратической погрешности определения координат характерных точек границ (Mt), с подставленными в такие формулы значениями и итоговые (вычисленные) значения Mt, м	Описание закрепления точки
	содержатся в Едином государственном реестре недвижимости		определены в результате выполнения комплексных кадастровых работ				
	X	Y	X	Y			
1	2	3	4	5	6	7	8
201	4930442.22	4381292.76	4930442.22	4381292.76	Метод спутниковых геодезических измерений (определений)	$Mt = \sqrt{\Delta \Sigma \int \pm \frac{1}{4} \frac{1}{2} \frac{3}{4} 123 n}$	-
202	4930426.47	4381295.49	4930425.93	4381295.29	Метод спутниковых геодезических измерений (определений)	$Mt = \sqrt{\Delta \Sigma \int \pm \frac{1}{4} \frac{1}{2} \frac{3}{4} 123 n}$	-
203	4930424.50	4381295.83	-	-	-	0.1	-
196	4930423.38	4381275.06	4930424.46	4381274.13	Метод спутниковых геодезических измерений (определений)	$Mt = \sqrt{\Delta \Sigma \int \pm \frac{1}{4} \frac{1}{2} \frac{3}{4} 123 n}$	-
2. Сведения о частях границ уточняемого земельного участка с кадастровым номером 91:03:002003:1075 :							
Обозначение части границ		Горизонтальное проложение (S), м	Описание прохождения части границ	Сведения о согласовании местоположения границ (согласовано/спорное)			
от т.	до т.						
1	2	3	4	5			
196	195	15.61	-	-			
195	194	3.00	-	-			
194	193	7.84	-	-			
193	192	1.07	-	-			
192	197	12.55	-	-			
197	198	6.16	-	-			
198	199	2.00	-	-			
199	200	8.99	-	-			
200	201	3.00	-	-			
201	202	16.49	-	-			
202	196	21.21	-	-			
3. Сведения о характеристиках уточняемого земельного участка с кадастровым номером 91:03:002003:1075 :							
№ п/п	Наименование характеристики			Значение характеристики			
1	2			3			
1.	Адрес земельного участка			-			

3. Сведения о характеристиках уточняемого земельного участка с кадастровым номером 91:03:002003:1075 :		
№ п/п	Наименование характеристики	Значение характеристики
1	2	3
1.1.	Сведения о местоположении земельного участка (при отсутствии адреса) в структурированном в соответствии с федеральной информационной адресной системой виде	Российская Федерация, город Севастополь, Ленинский р-н, ул Коробкова, д 9
1.2.	Дополнительные сведения о местоположении земельного участка	-
2.	Площадь земельного участка ± величина погрешности определения (вычисления) площади ($P \pm \Delta P$), м ²	575 ± 8
3.	Формула, примененная для расчета предельной допустимой погрешности определения площади земельного участка, с подставленными значениями и итоговые (вычисленные) значения (ΔP), м ²	$\Delta P = 3.5 * M_{it} * \sqrt{P} = 3.5 * 0,1 * \sqrt{575} = 8$
4.	Площадь земельного участка согласно сведениям Единого государственного реестра недвижимости ($P_{кад}$), м ²	590
5.	Оценка расхождения P и $P_{кад}$ ($P - P_{кад}$), м ²	15
6.	Предельные минимальный и максимальный размеры земельного участка ($P_{мин}$ и $P_{макс}$), м ²	- -
7.	Кадастровый номер или иной государственный учетный номер (инвентарный) объекта недвижимости, расположенного на земельном участке	-
8.	Вид (виды) разрешенного использования	Для строительства и обслуживания жилого дома и хозяйственных построек
8.1.	Дополнительные сведения об использовании земельного участка	-
9.	Сведения о земельных участках (землях общего пользования, территории общего пользования), посредством которых обеспечивается доступ	Земли общего пользования
10.	Иные сведения	-
4. Пояснения к сведениям об уточняемом земельном участке с кадастровым номером 91:03:002003:1075 :		
1.	Была исправлена выявленная реестровая ошибка в местоположении	

Сведения об уточняемых земельных участках, необходимые для исправления реестровых ошибок в сведениях о местоположении их границ

1. Сведения о характерных точках границ уточняемого земельного участка с кадастровым номером 91:03:002003:1079 :

Система координат СК-63, зона 4

Зона № 4

Обозначение характерных точек границ	Координаты, м				Метод определения координат	Формулы, примененные для расчета средней квадратической погрешности определения координат характерных точек границ (Mt), с подставленными в такие формулы значениями и итоговые (вычисленные) значения Mt, м	Описание закрепления точки
	содержатся в Едином государственном реестре недвижимости		определены в результате выполнения комплексных кадастровых работ				
	X	Y	X	Y			
1	2	3	4	5	6	7	8
204	4930630.21	4381381.57	4930630.38	4381382.05	Метод спутниковых геодезических измерений (определений)	$Mt = \sqrt{\Delta \Sigma \int \pm \frac{1}{4} \frac{1}{2} \frac{3}{4} 123 n}$	-
205	4930641.28	4381371.24	4930641.28	4381371.24	Метод спутниковых геодезических измерений (определений)	$Mt = \sqrt{\Delta \Sigma \int \pm \frac{1}{4} \frac{1}{2} \frac{3}{4} 123 n}$	-
206	4930647.28	4381365.66	4930647.28	4381365.66	Метод спутниковых геодезических измерений (определений)	$Mt = \sqrt{\Delta \Sigma \int \pm \frac{1}{4} \frac{1}{2} \frac{3}{4} 123 n}$	-
207	4930650.03	4381368.44	4930650.03	4381368.44	Метод спутниковых геодезических измерений (определений)	$Mt = \sqrt{\Delta \Sigma \int \pm \frac{1}{4} \frac{1}{2} \frac{3}{4} 123 n}$	-
208	4930642.86	4381376.89	4930642.47	4381376.47	Метод спутниковых геодезических измерений (определений)	$Mt = \sqrt{\Delta \Sigma \int \pm \frac{1}{4} \frac{1}{2} \frac{3}{4} 123 n}$	-
209	4930645.62	4381379.80	4930645.62	4381379.80	Метод спутниковых геодезических измерений (определений)	$Mt = \sqrt{\Delta \Sigma \int \pm \frac{1}{4} \frac{1}{2} \frac{3}{4} 123 n}$	-
210	4930644.79	4381380.69	4930644.79	4381380.69	Метод спутниковых геодезических измерений (определений)	$Mt = \sqrt{\Delta \Sigma \int \pm \frac{1}{4} \frac{1}{2} \frac{3}{4} 123 n}$	-
211	4930647.06	4381383.97	4930646.85	4381384.06	Метод спутниковых геодезических измерений (определений)	$Mt = \sqrt{\Delta \Sigma \int \pm \frac{1}{4} \frac{1}{2} \frac{3}{4} 123 n}$	-
212	4930650.56	4381387.51	4930650.43	4381387.71	Метод спутниковых геодезических измерений (определений)	$Mt = \sqrt{\Delta \Sigma \int \pm \frac{1}{4} \frac{1}{2} \frac{3}{4} 123 n}$	-

1. Сведения о характерных точках границ уточняемого земельного участка с кадастровым номером 91:03:002003:1079 :							
Система координат СК-63, зона 4							Зона № 4
Обозначение характерных точек границ	Координаты, м				Метод определения координат	Формулы, примененные для расчета средней квадратической погрешности определения координат характерных точек границ (Mt), с подставленными в такие формулы значениями и итоговые (вычисленные) значения Mt, м	Описание закрепления точки
	содержатся в Едином государственном реестре недвижимости		определены в результате выполнения комплексных кадастровых работ				
	X	Y	X	Y			
1	2	3	4	5	6	7	8
213	4930656.98	4381394.22	4930652.36	4381389.63	Метод спутниковых геодезических измерений (определений)	$Mt = \sqrt{\Delta \Sigma \int \pm 1/4 1/2 3/4}^{123 n}$	-
214	4930649.90	4381400.80	4930652.00	4381389.97	Метод спутниковых геодезических измерений (определений)	$Mt = \sqrt{\Delta \Sigma \int \pm 1/4 1/2 3/4}^{123 n}$	-
215	4930646.13	4381396.73	4930656.62	4381394.56	Метод спутниковых геодезических измерений (определений)	$Mt = \sqrt{\Delta \Sigma \int \pm 1/4 1/2 3/4}^{123 n}$	-
216	4930630.97	4381382.39	4930650.33	4381400.39	Метод спутниковых геодезических измерений (определений)	$Mt = \sqrt{\Delta \Sigma \int \pm 1/4 1/2 3/4}^{123 n}$	-
н48У	-	-	4930649.87	4381400.82	Метод спутниковых геодезических измерений (определений)	$Mt = \sqrt{\Delta \Sigma \int \pm 1/4 1/2 3/4}^{123 n}$	-
н49У	-	-	4930645.19	4381396.27	Метод спутниковых геодезических измерений (определений)	$Mt = \sqrt{\Delta \Sigma \int \pm 1/4 1/2 3/4}^{123 n}$	-
204	4930630.21	4381381.57	4930630.38	4381382.05	Метод спутниковых геодезических измерений (определений)	$Mt = \sqrt{\Delta \Sigma \int \pm 1/4 1/2 3/4}^{123 n}$	-
2. Сведения о частях границ уточняемого земельного участка с кадастровым номером 91:03:002003:1079 :							
Обозначение части границ		Горизонтальное проложение (S), м		Описание прохождения части границ	Сведения о согласовании местоположения границ (согласовано/спорное)		
от т.	до т.						
1	2	3		4	5		
204	205	15.35		-	-		
205	206	8.19		-	-		
206	207	3.91		-	-		
207	208	11.03		-	-		
208	209	4.58		-	-		

2. Сведения о частях границ уточняемого земельного участка с кадастровым номером 91:03:002003:1079 :				
Обозначение части границ		Горизонтальное проложение (S), м	Описание прохождения части границ	Сведения о согласовании местоположения границ (согласовано/спорное)
от т.	до т.			
1	2	3	4	5
209	210	1.22	-	-
210	211	3.95	-	-
211	212	5.11	-	-
212	213	2.72	-	-
213	214	0.50	-	-
214	215	6.51	-	-
215	216	8.58	-	-
216	н48У	0.63	-	-
н48У	н49У	6.53	-	-
н49У	204	20.53	-	-
3. Сведения о характеристиках уточняемого земельного участка с кадастровым номером 91:03:002003:1079 :				
№ п/п	Наименование характеристики		Значение характеристики	
1	2		3	
1.	Адрес земельного участка		-	
1.1.	Сведения о местоположении земельного участка (при отсутствии адреса) в структурированном в соответствии с федеральной информационной адресной системой виде		Российская Федерация, город Севастополь, улица Котовского, дом 37а	
1.2.	Дополнительные сведения о местоположении земельного участка		-	
2.	Площадь земельного участка ± величина погрешности определения (вычисления) площади ($P \pm \Delta P$), м ²		337 ± 6	
3.	Формула, примененная для расчета предельной допустимой погрешности определения площади земельного участка, с подставленными значениями и итоговые (вычисленные) значения (ΔP), м ²		$\Delta P = 3.5 * M_t * \sqrt{P} = 3.5 * 0,1 * \sqrt{337} = 6$	
4.	Площадь земельного участка согласно сведениям Единого государственного реестра недвижимости (Ркад), м ²		343	
5.	Оценка расхождения P и Ркад ($P - P_{кад}$), м ²		6	
6.	Предельные минимальный и максимальный размеры земельного участка (Рмин и Рмакс), м ²		-	
7.	Кадастровый номер или иной государственный учетный номер (инвентарный) объекта недвижимости, расположенного на земельном участке		-	
8.	Вид (виды) разрешенного использования		Для строительства и обслуживания жилого дома и хозяйственных построек	
8.1.	Дополнительные сведения об использовании земельного участка		-	
9.	Сведения о земельных участках (землях общего пользования, территории общего пользования), посредством которых обеспечивается доступ		Земли общего пользования	
10.	Иные сведения		-	
4. Пояснения к сведениям об уточняемом земельном участке с кадастровым номером 91:03:002003:1079 :				
1.	Была исправлена выявленная реестровая ошибка в местоположении			

Сведения об уточняемых земельных участках, необходимые для исправления реестровых ошибок в сведениях о местоположении их границ

1. Сведения о характерных точках границ уточняемого земельного участка с кадастровым номером 91:03:002003:1083 :

Система координат СК-63, зона 4

Зона № 4

Обозначение характерных точек границ	Координаты, м				Метод определения координат	Формулы, примененные для расчета средней квадратической погрешности определения координат характерных точек границ (Mt), с подставленными в такие формулы значениями и итоговые (вычисленные) значения Mt, м	Описание закрепления точки
	содержатся в Едином государственном реестре недвижимости		определены в результате выполнения комплексных кадастровых работ				
	X	Y	X	Y			
1	2	3	4	5	6	7	8
217	4930415.57	4381361.72	4930415.40	4381359.52	Метод спутниковых геодезических измерений (определений)	$Mt = \sqrt{\Delta \Sigma \int \pm \frac{1}{4} \frac{1}{2} \frac{3}{4} 123 n}$	-
218	4930417.59	4381387.12	4930417.59	4381387.12	Метод спутниковых геодезических измерений (определений)	$Mt = \sqrt{\Delta \Sigma \int \pm \frac{1}{4} \frac{1}{2} \frac{3}{4} 123 n}$	-
219	4930339.59	4381392.90	4930339.59	4381392.90	Метод спутниковых геодезических измерений (определений)	$Mt = \sqrt{\Delta \Sigma \int \pm \frac{1}{4} \frac{1}{2} \frac{3}{4} 123 n}$	-
220	4930337.51	4381366.02	4930337.51	4381366.02	Метод спутниковых геодезических измерений (определений)	$Mt = \sqrt{\Delta \Sigma \int \pm \frac{1}{4} \frac{1}{2} \frac{3}{4} 123 n}$	-
217	4930415.57	4381361.72	4930415.40	4381359.52	Метод спутниковых геодезических измерений (определений)	$Mt = \sqrt{\Delta \Sigma \int \pm \frac{1}{4} \frac{1}{2} \frac{3}{4} 123 n}$	-

2. Сведения о частях границ уточняемого земельного участка с кадастровым номером 91:03:002003:1083 :

Обозначение части границ		Горизонтальное проложение (S), м	Описание прохождения части границ	Сведения о согласовании местоположения границ (согласовано/спорное)
от т.	до т.			
1	2	3	4	5
217	218	27.69	-	-
218	219	78.21	-	-
219	220	26.96	-	-
220	217	78.16	-	-

3. Сведения о характеристиках уточняемого земельного участка с кадастровым номером 91:03:002003:1083 :		
№ п/п	Наименование характеристики	Значение характеристики
1	2	3
1.	Адрес земельного участка	-
1.1.	Сведения о местоположении земельного участка (при отсутствии адреса) в структурированном в соответствии с федеральной информационной адресной системой виде	Российская Федерация, город Севастополь, Ленинский район, ул. Макаренко, 6
1.2.	Дополнительные сведения о местоположении земельного участка	-
2.	Площадь земельного участка ± величина погрешности определения (вычисления) площади ($P \pm \Delta P$), м ²	2136 ± 16
3.	Формула, примененная для расчета предельной допустимой погрешности определения площади земельного участка, с подставленными значениями и итоговые (вычисленные) значения (ΔP), м ²	$\Delta P = 3.5 * M_t * \sqrt{P} = 3.5 * 0,1 * \sqrt{2136} = 16$
4.	Площадь земельного участка согласно сведениям Единого государственного реестра недвижимости ($P_{\text{кад}}$), м ²	2050
5.	Оценка расхождения P и $P_{\text{кад}}$ ($P - P_{\text{кад}}$), м ²	86
6.	Предельные минимальный и максимальный размеры земельного участка ($P_{\text{мин}}$ и $P_{\text{макс}}$), м ²	- -
7.	Кадастровый номер или иной государственный учетный номер (инвентарный) объекта недвижимости, расположенного на земельном участке	-
8.	Вид (виды) разрешенного использования	"Обеспечение внутреннего правопорядка" (код 8.3).
8.1.	Дополнительные сведения об использовании земельного участка	-
9.	Сведения о земельных участках (землях общего пользования, территории общего пользования), посредством которых обеспечивается доступ	Земли общего пользования
10.	Иные сведения	-
4. Пояснения к сведениям об уточняемом земельном участке с кадастровым номером 91:03:002003:1083 :		
1.	Была исправлена выявленная реестровая ошибка в местоположении	

Сведения об уточняемых земельных участках, необходимые для исправления реестровых ошибок в сведениях о местоположении их границ

1. Сведения о характерных точках границ уточняемого земельного участка с кадастровым номером 91:03:002003:1087 :

Система координат СК-63, зона 4

Зона № 4

Обозначение характерных точек границ	Координаты, м				Метод определения координат	Формулы, примененные для расчета средней квадратической погрешности определения координат характерных точек границ (Mt), с подставленными в такие формулы значениями и итоговые (вычисленные) значения Mt, м	Описание закрепления точки
	содержатся в Едином государственном реестре недвижимости		определены в результате выполнения комплексных кадастровых работ				
	X	Y	X	Y			
1	2	3	4	5	6	7	8
221	4930341.92	4381428.33	4930341.92	4381428.33	Метод спутниковых геодезических измерений (определений)	$Mt = \sqrt{\Delta \Sigma \int \pm \frac{1}{4} \frac{1}{2} \frac{3}{4} 123 n}$	-
222	4930358.19	4381427.44	4930358.19	4381427.44	Метод спутниковых геодезических измерений (определений)	$Mt = \sqrt{\Delta \Sigma \int \pm \frac{1}{4} \frac{1}{2} \frac{3}{4} 123 n}$	-
223	4930359.67	4381452.27	4930360.23	4381451.84	Метод спутниковых геодезических измерений (определений)	$Mt = \sqrt{\Delta \Sigma \int \pm \frac{1}{4} \frac{1}{2} \frac{3}{4} 123 n}$	-
224	4930343.45	4381452.83	4930343.45	4381452.83	Метод спутниковых геодезических измерений (определений)	$Mt = \sqrt{\Delta \Sigma \int \pm \frac{1}{4} \frac{1}{2} \frac{3}{4} 123 n}$	-
221	4930341.92	4381428.33	4930341.92	4381428.33	Метод спутниковых геодезических измерений (определений)	$Mt = \sqrt{\Delta \Sigma \int \pm \frac{1}{4} \frac{1}{2} \frac{3}{4} 123 n}$	-

2. Сведения о частях границ уточняемого земельного участка с кадастровым номером 91:03:002003:1087 :

Обозначение части границ		Горизонтальное проложение (S), м	Описание прохождения части границ	Сведения о согласовании местоположения границ (согласовано/спорное)
от т.	до т.			
1	2	3	4	5
221	222	16.29	-	-
222	223	24.49	-	-
223	224	16.81	-	-
224	221	24.55	-	-

3. Сведения о характеристиках уточняемого земельного участка с кадастровым номером 91:03:002003:1087 :		
№ п/п	Наименование характеристики	Значение характеристики
1	2	3
1.	Адрес земельного участка	-
1.1.	Сведения о местоположении земельного участка (при отсутствии адреса) в структурированном в соответствии с федеральной информационной адресной системой виде	Российская Федерация, город Севастополь, улица Нины Ониловой, дом 41
1.2.	Дополнительные сведения о местоположении земельного участка	-
2.	Площадь земельного участка \pm величина погрешности определения (вычисления) площади ($P \pm \Delta P$), м ²	406 \pm 7
3.	Формула, примененная для расчета предельной допустимой погрешности определения площади земельного участка, с подставленными значениями и итоговые (вычисленные) значения (ΔP), м ²	$\Delta P = 3.5 * M_{ит} * \sqrt{P} = 3.5 * 0,1 * \sqrt{406} = 7$
4.	Площадь земельного участка согласно сведениям Единого государственного реестра недвижимости (Ркад), м ²	402
5.	Оценка расхождения Р и Ркад ($P - P_{кад}$), м ²	4
6.	Предельные минимальный и максимальный размеры земельного участка (Рмин и Рмакс), м ²	- -
7.	Кадастровый номер или иной государственный учетный номер (инвентарный) объекта недвижимости, расположенного на земельном участке	-
8.	Вид (виды) разрешенного использования	Для строительства и обслуживания жилого дома, хозяйственных построек и сооружений (приусадебный участок)
8.1.	Дополнительные сведения об использовании земельного участка	-
9.	Сведения о земельных участках (землях общего пользования, территории общего пользования), посредством которых обеспечивается доступ	Земли общего пользования
10.	Иные сведения	-
4. Пояснения к сведениям об уточняемом земельном участке с кадастровым номером 91:03:002003:1087 :		
1.	Была исправлена выявленная реестровая ошибка в местоположении	

Сведения об уточняемых земельных участках, необходимые для исправления реестровых ошибок в сведениях о местоположении их границ

1. Сведения о характерных точках границ уточняемого земельного участка с кадастровым номером 91:03:002003:1089 :

Система координат СК-63, зона 4

Зона № 4

Обозначение характерных точек границ	Координаты, м				Метод определения координат	Формулы, примененные для расчета средней квадратической погрешности определения координат характерных точек границ (Mt), с подставленными в такие формулы значениями и итоговые (вычисленные) значения Mt, м	Описание закрепления точки
	содержатся в Едином государственном реестре недвижимости		определены в результате выполнения комплексных кадастровых работ				
	X	Y	X	Y			
1	2	3	4	5	6	7	8
225	4930359.69	4381634.74	4930359.72	4381635.13	Метод спутниковых геодезических измерений (определений)	$Mt = \sqrt{\Delta \Sigma \int \pm \frac{1}{4} \frac{1}{2} \frac{3}{4} 123 n}$	-
226	4930368.92	4381634.13	4930383.89	4381633.61	Метод спутниковых геодезических измерений (определений)	$Mt = \sqrt{\Delta \Sigma \int \pm \frac{1}{4} \frac{1}{2} \frac{3}{4} 123 n}$	-
227	4930383.83	4381632.79	4930385.05	4381649.32	Метод спутниковых геодезических измерений (определений)	$Mt = \sqrt{\Delta \Sigma \int \pm \frac{1}{4} \frac{1}{2} \frac{3}{4} 123 n}$	-
228	4930385.05	4381649.32	4930361.14	4381651.67	Метод спутниковых геодезических измерений (определений)	$Mt = \sqrt{\Delta \Sigma \int \pm \frac{1}{4} \frac{1}{2} \frac{3}{4} 123 n}$	-
229	4930370.85	4381650.52	-	-	-	0.1	-
230	4930360.99	4381651.28	-	-	-	0.1	-
225	4930359.69	4381634.74	4930359.72	4381635.13	Метод спутниковых геодезических измерений (определений)	$Mt = \sqrt{\Delta \Sigma \int \pm \frac{1}{4} \frac{1}{2} \frac{3}{4} 123 n}$	-

2. Сведения о частях границ уточняемого земельного участка с кадастровым номером 91:03:002003:1089 :

Обозначение части границ		Горизонтальное проложение (S), м	Описание прохождения части границ	Сведения о согласовании местоположения границ (согласовано/спорное)
от т.	до т.			
1	2	3	4	5
225	226	24.22	-	-
226	227	15.75	-	-
227	228	24.03	-	-
228	225	16.60	-	-

3. Сведения о характеристиках уточняемого земельного участка с кадастровым номером 91:03:002003:1089 :		
№ п/п	Наименование характеристики	Значение характеристики
1	2	3
1.	Адрес земельного участка	-
1.1.	Сведения о местоположении земельного участка (при отсутствии адреса) в структурированном в соответствии с федеральной информационной адресной системой виде	Российская Федерация, город Севастополь, ул Нины Ониловой, 57 / проезд Коробкова, д 8
1.2.	Дополнительные сведения о местоположении земельного участка	-
2.	Площадь земельного участка ± величина погрешности определения (вычисления) площади ($P \pm \Delta P$), м ²	390 ± 7
3.	Формула, примененная для расчета предельной допустимой погрешности определения площади земельного участка, с подставленными значениями и итоговые (вычисленные) значения (ΔP), м ²	$\Delta P = 3.5 * M_t * \sqrt{P} = 3.5 * 0,1 * \sqrt{390} = 7$
4.	Площадь земельного участка согласно сведениям Единого государственного реестра недвижимости ($P_{\text{кад}}$), м ²	400
5.	Оценка расхождения P и $P_{\text{кад}}$ ($P - P_{\text{кад}}$), м ²	10
6.	Предельные минимальный и максимальный размеры земельного участка ($R_{\text{мин}}$ и $R_{\text{макс}}$), м ²	- -
7.	Кадастровый номер или иной государственный учетный номер (инвентарный) объекта недвижимости, расположенного на земельном участке	-
8.	Вид (виды) разрешенного использования	Для строительства и обслуживания жилого дома и хозяйственных построек
8.1.	Дополнительные сведения об использовании земельного участка	-
9.	Сведения о земельных участках (землях общего пользования, территории общего пользования), посредством которых обеспечивается доступ	Земли общего пользования
10.	Иные сведения	-
4. Пояснения к сведениям об уточняемом земельном участке с кадастровым номером 91:03:002003:1089 :		
1.	Была исправлена выявленная реестровая ошибка в местоположении	

Сведения об уточняемых земельных участках, необходимые для исправления реестровых ошибок в сведениях о местоположении их границ

1. Сведения о характерных точках границ уточняемого земельного участка с кадастровым номером 91:03:002003:109 :

Система координат СК-63, зона 4

Зона № 4

Обозначение характерных точек границ	Координаты, м				Метод определения координат	Формулы, примененные для расчета средней квадратической погрешности определения координат характерных точек границ (Mt), с подставленными в такие формулы значениями и итоговые (вычисленные) значения Mt, м	Описание закрепления точки
	содержатся в Едином государственном реестре недвижимости		определены в результате выполнения комплексных кадастровых работ				
	X	Y	X	Y			
1	2	3	4	5	6	7	8
231	4930246.02	4381495.96	4930245.94	4381495.27	Метод спутниковых геодезических измерений (определений)	$Mt = \sqrt{\Delta \Sigma \int \pm \frac{1}{4} \frac{1}{2} \frac{3}{4} 123 n}$	-
86	4930261.40	4381494.27	4930246.97	4381504.13	Метод спутниковых геодезических измерений (определений)	$Mt = \sqrt{\Delta \Sigma \int \pm \frac{1}{4} \frac{1}{2} \frac{3}{4} 123 n}$	-
232	4930261.88	4381498.70	4930247.35	4381507.36	Метод спутниковых геодезических измерений (определений)	$Mt = \sqrt{\Delta \Sigma \int \pm \frac{1}{4} \frac{1}{2} \frac{3}{4} 123 n}$	-
95	4930262.34	4381502.79	4930247.78	4381511.13	Метод спутниковых геодезических измерений (определений)	$Mt = \sqrt{\Delta \Sigma \int \pm \frac{1}{4} \frac{1}{2} \frac{3}{4} 123 n}$	-
94	4930262.86	4381507.52	4930248.17	4381514.44	Метод спутниковых геодезических измерений (определений)	$Mt = \sqrt{\Delta \Sigma \int \pm \frac{1}{4} \frac{1}{2} \frac{3}{4} 123 n}$	-
233	4930262.95	4381508.37	4930250.44	4381534.01	Метод спутниковых геодезических измерений (определений)	$Mt = \sqrt{\Delta \Sigma \int \pm \frac{1}{4} \frac{1}{2} \frac{3}{4} 123 n}$	-
93	4930263.42	4381512.58	4930250.84	4381533.96	Метод спутниковых геодезических измерений (определений)	$Mt = \sqrt{\Delta \Sigma \int \pm \frac{1}{4} \frac{1}{2} \frac{3}{4} 123 n}$	-
92	4930264.21	4381519.78	4930253.60	4381533.66	Метод спутниковых геодезических измерений (определений)	$Mt = \sqrt{\Delta \Sigma \int \pm \frac{1}{4} \frac{1}{2} \frac{3}{4} 123 n}$	-
234	4930265.23	4381528.97	4930257.28	4381533.26	Метод спутниковых геодезических измерений (определений)	$Mt = \sqrt{\Delta \Sigma \int \pm \frac{1}{4} \frac{1}{2} \frac{3}{4} 123 n}$	-

1. Сведения о характерных точках границ уточняемого земельного участка с кадастровым номером 91:03:002003:109 :

Система координат СК-63, зона 4

Зона № 4

Обозначение характерных точек границ	Координаты, м				Метод определения координат	Формулы, примененные для расчета средней квадратической погрешности определения координат характерных точек границ (Mt), с подставленными в такие формулы значениями и итоговые (вычисленные) значения Mt, м	Описание закрепления точки
	содержатся в Едином государственном реестре недвижимости		определены в результате выполнения комплексных кадастровых работ				
	X	Y	X	Y			
1	2	3	4	5	6	7	8
235	4930265.60	4381532.34	4930264.10	4381532.51	Метод спутниковых геодезических измерений (определений)	$Mt = \sqrt{\Delta \Sigma \int \pm \frac{1}{4} \frac{1}{2} \frac{3}{4} 123 n}$	-
236	4930264.10	4381532.51	4930265.60	4381532.34	Метод спутниковых геодезических измерений (определений)	$Mt = \sqrt{\Delta \Sigma \int \pm \frac{1}{4} \frac{1}{2} \frac{3}{4} 123 n}$	-
237	4930257.28	4381533.26	4930265.23	4381528.97	Метод спутниковых геодезических измерений (определений)	$Mt = \sqrt{\Delta \Sigma \int \pm \frac{1}{4} \frac{1}{2} \frac{3}{4} 123 n}$	-
238	4930253.60	4381533.66	4930264.21	4381519.78	Метод спутниковых геодезических измерений (определений)	$Mt = \sqrt{\Delta \Sigma \int \pm \frac{1}{4} \frac{1}{2} \frac{3}{4} 123 n}$	-
239	4930250.84	4381533.96	4930263.42	4381512.58	Метод спутниковых геодезических измерений (определений)	$Mt = \sqrt{\Delta \Sigma \int \pm \frac{1}{4} \frac{1}{2} \frac{3}{4} 123 n}$	-
240	4930250.44	4381534.01	4930262.86	4381507.52	Метод спутниковых геодезических измерений (определений)	$Mt = \sqrt{\Delta \Sigma \int \pm \frac{1}{4} \frac{1}{2} \frac{3}{4} 123 n}$	-
241	4930248.17	4381514.44	4930262.34	4381502.79	Метод спутниковых геодезических измерений (определений)	$Mt = \sqrt{\Delta \Sigma \int \pm \frac{1}{4} \frac{1}{2} \frac{3}{4} 123 n}$	-
242	4930247.78	4381511.13	4930261.32	4381494.02	Метод спутниковых геодезических измерений (определений)	$Mt = \sqrt{\Delta \Sigma \int \pm \frac{1}{4} \frac{1}{2} \frac{3}{4} 123 n}$	-
243	4930247.35	4381507.36	-	-	-	0.1	-
244	4930246.97	4381504.13	-	-	-	0.1	-
231	4930246.02	4381495.96	4930245.94	4381495.27	Метод спутниковых геодезических измерений (определений)	$Mt = \sqrt{\Delta \Sigma \int \pm \frac{1}{4} \frac{1}{2} \frac{3}{4} 123 n}$	-

2. Сведения о частях границ уточняемого земельного участка с кадастровым номером 91:03:002003:109 :				
Обозначение части границ		Горизонтальное проложение (S), м	Описание прохождения части границ	Сведения о согласовании местоположения границ (согласовано/спорное)
от т.	до т.			
1	2	3	4	5
231	86	8.92	-	-
86	232	3.25	-	-
232	95	3.79	-	-
95	94	3.33	-	-
94	233	19.70	-	-
233	93	0.40	-	-
93	92	2.78	-	-
92	234	3.70	-	-
234	235	6.86	-	-
235	236	1.51	-	-
236	237	3.39	-	-
237	238	9.25	-	-
238	239	7.24	-	-
239	240	5.09	-	-
240	241	4.76	-	-
241	242	8.83	-	-
242	231	15.43	-	-
3. Сведения о характеристиках уточняемого земельного участка с кадастровым номером 91:03:002003:109 :				
№ п/п	Наименование характеристики		Значение характеристики	
1	2		3	
1.	Адрес земельного участка		-	
1.1.	Сведения о местоположении земельного участка (при отсутствии адреса) в структурированном в соответствии с федеральной информационной адресной системой виде		Российская Федерация, город Севастополь, Ленинский м.о., пер. Макаренко, 4-а	
1.2.	Дополнительные сведения о местоположении земельного участка		-	
2.	Площадь земельного участка ± величина погрешности определения (вычисления) площади (P ± ΔP), м2		595 ± 9	
3.	Формула, примененная для расчета предельной допустимой погрешности определения площади земельного участка, с подставленными значениями и итоговые (вычисленные) значения (ΔP), м2		$\Delta P = 3.5 * M_t * \sqrt{P} = 3.5 * 0,1 * \sqrt{595} = 9$	
4.	Площадь земельного участка согласно сведениям Единого государственного реестра недвижимости (P _{кад}), м2		588	
5.	Оценка расхождения P и P _{кад} (P - P _{кад}), м2		7	
6.	Предельные минимальный и максимальный размеры земельного участка (P _{мин} и P _{макс}), м2		-	
7.	Кадастровый номер или иной государственный учетный номер (инвентарный) объекта недвижимости, расположенного на земельном участке		-	
8.	Вид (виды) разрешенного использования		для обслуживания жилого дома и хозяйственных построек	
8.1.	Дополнительные сведения об использовании земельного участка		-	

3. Сведения о характеристиках уточняемого земельного участка с кадастровым номером 91:03:002003:109 :

№ п/п	Наименование характеристики	Значение характеристики
1	2	3
9.	Сведения о земельных участках (землях общего пользования, территории общего пользования), посредством которых обеспечивается доступ	Земли общего пользования
10.	Иные сведения	-

4. Пояснения к сведениям об уточняемом земельном участке с кадастровым номером 91:03:002003:109 :

1.	Была исправлена выявленная реестровая ошибка в местоположении
----	---

Сведения об уточняемых земельных участках, необходимые для исправления реестровых ошибок в сведениях о местоположении их границ

1. Сведения о характерных точках границ уточняемого земельного участка с кадастровым номером 91:03:002003:1090 :

Система координат СК-63, зона 4

Зона № 4

Обозначение характерных точек границ	Координаты, м				Метод определения координат	Формулы, примененные для расчета средней квадратической погрешности определения координат характерных точек границ (Mt), с подставленными в такие формулы значениями и итоговые (вычисленные) значения Mt, м	Описание закрепления точки
	содержатся в Едином государственном реестре недвижимости		определены в результате выполнения комплексных кадастровых работ				
	X	Y	X	Y			
1	2	3	4	5	6	7	8
245	4930983.08	4381619.04	4930983.08	4381619.04	Метод спутниковых геодезических измерений (определений)	$Mt = \sqrt{\Delta \Sigma \int \pm \frac{1}{4} \frac{1}{2} \frac{3}{4} 123 n}$	-
246	4930987.31	4381623.51	4930987.11	4381623.56	Метод спутниковых геодезических измерений (определений)	$Mt = \sqrt{\Delta \Sigma \int \pm \frac{1}{4} \frac{1}{2} \frac{3}{4} 123 n}$	-
247	4930995.33	4381631.46	4930994.86	4381631.79	Метод спутниковых геодезических измерений (определений)	$Mt = \sqrt{\Delta \Sigma \int \pm \frac{1}{4} \frac{1}{2} \frac{3}{4} 123 n}$	-
248	4931001.69	4381639.71	4931001.68	4381639.72	Метод спутниковых геодезических измерений (определений)	$Mt = \sqrt{\Delta \Sigma \int \pm \frac{1}{4} \frac{1}{2} \frac{3}{4} 123 n}$	-
249	4930990.48	4381647.53	4930990.48	4381647.53	Метод спутниковых геодезических измерений (определений)	$Mt = \sqrt{\Delta \Sigma \int \pm \frac{1}{4} \frac{1}{2} \frac{3}{4} 123 n}$	-
250	4930987.13	4381642.76	4930987.13	4381642.76	Метод спутниковых геодезических измерений (определений)	$Mt = \sqrt{\Delta \Sigma \int \pm \frac{1}{4} \frac{1}{2} \frac{3}{4} 123 n}$	-
251	4930974.34	4381627.10	4930974.16	4381627.25	Метод спутниковых геодезических измерений (определений)	$Mt = \sqrt{\Delta \Sigma \int \pm \frac{1}{4} \frac{1}{2} \frac{3}{4} 123 n}$	-
245	4930983.08	4381619.04	4930983.08	4381619.04	Метод спутниковых геодезических измерений (определений)	$Mt = \sqrt{\Delta \Sigma \int \pm \frac{1}{4} \frac{1}{2} \frac{3}{4} 123 n}$	-

2. Сведения о частях границ уточняемого земельного участка с кадастровым номером 91:03:002003:1090 :				
Обозначение части границ		Горизонтальное проложение (S), м	Описание прохождения части границ	Сведения о согласовании местоположения границ (согласовано/спорное)
от т.	до т.			
1	2	3	4	5
245	246	6.06	-	-
246	247	11.30	-	-
247	248	10.46	-	-
248	249	13.65	-	-
249	250	5.83	-	-
250	251	20.22	-	-
251	245	12.12	-	-
3. Сведения о характеристиках уточняемого земельного участка с кадастровым номером 91:03:002003:1090 :				
№ п/п	Наименование характеристики		Значение характеристики	
1	2		3	
1.	Адрес земельного участка		-	
1.1.	Сведения о местоположении земельного участка (при отсутствии адреса) в структурированном в соответствии с федеральной информационной адресной системой виде		Российская Федерация, город Севастополь, Ленинский р-н, ул Федюхина, д 12	
1.2.	Дополнительные сведения о местоположении земельного участка		-	
2.	Площадь земельного участка ± величина погрешности определения (вычисления) площади (P ± ΔP), м2		343 ± 6	
3.	Формула, примененная для расчета предельной допустимой погрешности определения площади земельного участка, с подставленными значениями и итоговые (вычисленные) значения (ΔP), м2		$\Delta P = 3.5 * M_t * \sqrt{P} = 3.5 * 0,1 * \sqrt{343} = 6$	
4.	Площадь земельного участка согласно сведениям Единого государственного реестра недвижимости (P _{кад}), м2		349	
5.	Оценка расхождения P и P _{кад} (P - P _{кад}), м2		6	
6.	Предельные минимальный и максимальный размеры земельного участка (P _{мин} и P _{макс}), м2		-	
7.	Кадастровый номер или иной государственный учетный номер (инвентарный) объекта недвижимости, расположенного на земельном участке		-	
8.	Вид (виды) разрешенного использования		Для строительства и обслуживания жилого дома, хозяйственных построек и сооружений (приусадебный участок)	
8.1.	Дополнительные сведения об использовании земельного участка		-	
9.	Сведения о земельных участках (землях общего пользования, территории общего пользования), посредством которых обеспечивается доступ		Земли общего пользования	
10.	Иные сведения		-	
4. Пояснения к сведениям об уточняемом земельном участке с кадастровым номером 91:03:002003:1090 :				
1.	Была исправлена выявленная реестровая ошибка в местоположении			

Сведения об уточняемых земельных участках, необходимые для исправления реестровых ошибок в сведениях о местоположении их границ

1. Сведения о характерных точках границ уточняемого земельного участка с кадастровым номером 91:03:002003:1092 :

Система координат СК-63, зона 4

Зона № 4

Обозначение характерных точек границ	Координаты, м				Метод определения координат	Формулы, примененные для расчета средней квадратической погрешности определения координат характерных точек границ (Mt), с подставленными в такие формулы значениями и итоговые (вычисленные) значения Mt, м	Описание закрепления точки
	содержатся в Едином государственном реестре недвижимости		определены в результате выполнения комплексных кадастровых работ				
	X	Y	X	Y			
1	2	3	4	5	6	7	8
183	4930421.26	4381252.71	4930421.37	4381253.84	Метод спутниковых геодезических измерений (определений)	$Mt = \sqrt{\Delta \Sigma} \int \pm \frac{1}{4} \frac{1}{2} \frac{3}{4} 123 n$	-
252	4930419.17	4381229.45	4930419.37	4381229.77	Метод спутниковых геодезических измерений (определений)	$Mt = \sqrt{\Delta \Sigma} \int \pm \frac{1}{4} \frac{1}{2} \frac{3}{4} 123 n$	-
253	4930443.03	4381229.32	4930442.86	4381229.65	Метод спутниковых геодезических измерений (определений)	$Mt = \sqrt{\Delta \Sigma} \int \pm \frac{1}{4} \frac{1}{2} \frac{3}{4} 123 n$	-
254	4930452.26	4381230.14	4930452.26	4381230.14	Метод спутниковых геодезических измерений (определений)	$Mt = \sqrt{\Delta \Sigma} \int \pm \frac{1}{4} \frac{1}{2} \frac{3}{4} 123 n$	-
255	4930455.56	4381246.64	4930455.39	4381229.77	Метод спутниковых геодезических измерений (определений)	$Mt = \sqrt{\Delta \Sigma} \int \pm \frac{1}{4} \frac{1}{2} \frac{3}{4} 123 n$	-
256	4930455.86	4381246.61	4930456.12	4381237.83	Метод спутниковых геодезических измерений (определений)	$Mt = \sqrt{\Delta \Sigma} \int \pm \frac{1}{4} \frac{1}{2} \frac{3}{4} 123 n$	-
257	4930456.13	4381249.17	4930454.82	4381238.29	Метод спутниковых геодезических измерений (определений)	$Mt = \sqrt{\Delta \Sigma} \int \pm \frac{1}{4} \frac{1}{2} \frac{3}{4} 123 n$	-
187	4930455.48	4381249.23	4930455.82	4381246.31	Метод спутниковых геодезических измерений (определений)	$Mt = \sqrt{\Delta \Sigma} \int \pm \frac{1}{4} \frac{1}{2} \frac{3}{4} 123 n$	-
258	4930440.16	4381250.78	4930456.22	4381250.00	Метод спутниковых геодезических измерений (определений)	$Mt = \sqrt{\Delta \Sigma} \int \pm \frac{1}{4} \frac{1}{2} \frac{3}{4} 123 n$	-

1. Сведения о характерных точках границ уточняемого земельного участка с кадастровым номером 91:03:002003:1092 :							
Система координат СК-63, зона 4							Зона № 4
Обозначение характерных точек границ	Координаты, м				Метод определения координат	Формулы, примененные для расчета средней квадратической погрешности определения координат характерных точек границ (Mt), с подставленными в такие формулы значениями и итоговые (вычисленные) значения Mt, м	Описание закрепления точки
	содержатся в Едином государственном реестре недвижимости		определены в результате выполнения комплексных кадастровых работ				
	X	Y	X	Y			
1	2	3	4	5	6	7	8
185	4930437.18	4381251.09	4930455.01	4381250.13	Метод спутниковых геодезических измерений (определений)	$Mt = \sqrt{\Delta \Sigma \int \pm \frac{1}{4} \frac{1}{2} \frac{3}{4} 123 n}$	-
183	4930421.26	4381252.71	4930421.37	4381253.84	Метод спутниковых геодезических измерений (определений)	$Mt = \sqrt{\Delta \Sigma \int \pm \frac{1}{4} \frac{1}{2} \frac{3}{4} 123 n}$	-
2. Сведения о частях границ уточняемого земельного участка с кадастровым номером 91:03:002003:1092 :							
Обозначение части границ		Горизонтальное проложение (S), м		Описание прохождения части границ	Сведения о согласовании местоположения границ (согласовано/спорное)		
от т.	до т.						
1	2	3		4	5		
183	252	24.15		-	-		
252	253	23.49		-	-		
253	254	9.41		-	-		
254	255	3.15		-	-		
255	256	8.09		-	-		
256	257	1.38		-	-		
257	187	8.08		-	-		
187	258	3.71		-	-		
258	185	1.22		-	-		
185	183	33.84		-	-		
3. Сведения о характеристиках уточняемого земельного участка с кадастровым номером 91:03:002003:1092 :							
№ п/п	Наименование характеристики				Значение характеристики		
1	2				3		
1.	Адрес земельного участка				-		
1.1.	Сведения о местоположении земельного участка (при отсутствии адреса) в структурированном в соответствии с федеральной информационной адресной системой виде				Российская Федерация, город Севастополь, улица Коробкова, дом 5		
1.2.	Дополнительные сведения о местоположении земельного участка				-		
2.	Площадь земельного участка ± величина погрешности определения (вычисления) площади (P ± ΔP), м2				784 ± 10		

3. Сведения о характеристиках уточняемого земельного участка с кадастровым номером 91:03:002003:1092 :		
№ п/п	Наименование характеристики	Значение характеристики
1	2	3
3.	Формула, примененная для расчета предельной допустимой погрешности определения площади земельного участка, с подставленными значениями и итоговые (вычисленные) значения (ΔP), м ²	$\Delta P=3.5*Mt*\sqrt{P}=3.5*0,1*\sqrt{784}=10$
4.	Площадь земельного участка согласно сведениям Единого государственного реестра недвижимости (Ркад), м ²	733
5.	Оценка расхождения Р и Ркад (Р - Ркад), м ²	51
6.	Предельные минимальный и максимальный размеры земельного участка (Рмин и Рмакс), м ²	- -
7.	Кадастровый номер или иной государственный учетный номер (инвентарный) объекта недвижимости, расположенного на земельном участке	-
8.	Вид (виды) разрешенного использования	Для строительства и обслуживания жилого дома, хозяйственных построек и сооружений (приусадебный участок)
8.1.	Дополнительные сведения об использовании земельного участка	-
9.	Сведения о земельных участках (землях общего пользования, территории общего пользования), посредством которых обеспечивается доступ	Земли общего пользования
10.	Иные сведения	-
4. Пояснения к сведениям об уточняемом земельном участке с кадастровым номером 91:03:002003:1092 :		
1.	Была исправлена выявленная реестровая ошибка в местоположении	

Сведения об уточняемых земельных участках, необходимые для исправления реестровых ошибок в сведениях о местоположении их границ

1. Сведения о характерных точках границ уточняемого земельного участка с кадастровым номером 91:03:002003:119 :

Система координат СК-63, зона 4

Зона № 4

Обозначение характерных точек границ	Координаты, м				Метод определения координат	Формулы, примененные для расчета средней квадратической погрешности определения координат характерных точек границ (Mt), с подставленными в такие формулы значениями и итоговые (вычисленные) значения Mt, м	Описание закрепления точки
	содержатся в Едином государственном реестре недвижимости		определены в результате выполнения комплексных кадастровых работ				
	X	Y	X	Y			
1	2	3	4	5	6	7	8
259	4930103.42	4381729.33	4930103.13	4381729.30	Метод спутниковых геодезических измерений (определений)	$Mt = \sqrt{\Delta \Sigma \int \pm \frac{1}{4} \frac{1}{2} \frac{3}{4} 123 n}$	-
260	4930116.03	4381728.09	4930104.19	4381765.81	Метод спутниковых геодезических измерений (определений)	$Mt = \sqrt{\Delta \Sigma \int \pm \frac{1}{4} \frac{1}{2} \frac{3}{4} 123 n}$	-
261	4930117.36	4381753.52	4930118.65	4381765.57	Метод спутниковых геодезических измерений (определений)	$Mt = \sqrt{\Delta \Sigma \int \pm \frac{1}{4} \frac{1}{2} \frac{3}{4} 123 n}$	-
262	4930118.00	4381765.58	4930115.77	4381728.45	Метод спутниковых геодезических измерений (определений)	$Mt = \sqrt{\Delta \Sigma \int \pm \frac{1}{4} \frac{1}{2} \frac{3}{4} 123 n}$	-
263	4930103.62	4381765.82	-	-	-	0.1	-
259	4930103.42	4381729.33	4930103.13	4381729.30	Метод спутниковых геодезических измерений (определений)	$Mt = \sqrt{\Delta \Sigma \int \pm \frac{1}{4} \frac{1}{2} \frac{3}{4} 123 n}$	-

2. Сведения о частях границ уточняемого земельного участка с кадастровым номером 91:03:002003:119 :

Обозначение части границ		Горизонтальное проложение (S), м	Описание прохождения части границ	Сведения о согласовании местоположения границ (согласовано/спорное)
от т.	до т.			
1	2	3	4	5
259	260	36.53	-	-
260	261	14.46	-	-
261	262	37.23	-	-
262	259	12.67	-	-

3. Сведения о характеристиках уточняемого земельного участка с кадастровым номером 91:03:002003:119 :		
№ п/п	Наименование характеристики	Значение характеристики
1	2	3
1.	Адрес земельного участка	-
1.1.	Сведения о местоположении земельного участка (при отсутствии адреса) в структурированном в соответствии с федеральной информационной адресной системой виде	Российская Федерация, город Севастополь, улица Ватутина, дом 39-А
1.2.	Дополнительные сведения о местоположении земельного участка	-
2.	Площадь земельного участка \pm величина погрешности определения (вычисления) площади ($P \pm \Delta P$), м ²	500 ± 8
3.	Формула, примененная для расчета предельной допустимой погрешности определения площади земельного участка, с подставленными значениями и итоговые (вычисленные) значения (ΔP), м ²	$\Delta P = 3.5 * M_t * \sqrt{P} = 3.5 * 0,1 * \sqrt{500} = 8$
4.	Площадь земельного участка согласно сведениям Единого государственного реестра недвижимости ($P_{\text{кад}}$), м ²	500
5.	Оценка расхождения P и $P_{\text{кад}}$ ($P - P_{\text{кад}}$), м ²	-
6.	Предельные минимальный и максимальный размеры земельного участка ($P_{\text{мин}}$ и $P_{\text{макс}}$), м ²	- -
7.	Кадастровый номер или иной государственный учетный номер (инвентарный) объекта недвижимости, расположенного на земельном участке	-
8.	Вид (виды) разрешенного использования	для строительства и обслуживания жилого дома, хозяйственных построек и сооружений (приусадебный участок)
8.1.	Дополнительные сведения об использовании земельного участка	-
9.	Сведения о земельных участках (землях общего пользования, территории общего пользования), посредством которых обеспечивается доступ	Земли общего пользования
10.	Иные сведения	-
4. Пояснения к сведениям об уточняемом земельном участке с кадастровым номером 91:03:002003:119 :		
1.	Была исправлена выявленная реестровая ошибка в местоположении	

Сведения об уточняемых земельных участках, необходимые для исправления реестровых ошибок в сведениях о местоположении их границ

1. Сведения о характерных точках границ уточняемого земельного участка с кадастровым номером 91:03:002003:1193 :

Система координат СК-63, зона 4

Зона № 4

Обозначение характерных точек границ	Координаты, м				Метод определения координат	Формулы, примененные для расчета средней квадратической погрешности определения координат характерных точек границ (Mt), с подставленными в такие формулы значениями и итоговые (вычисленные) значения Mt, м	Описание закрепления точки
	содержатся в Едином государственном реестре недвижимости		определены в результате выполнения комплексных кадастровых работ				
	X	Y	X	Y			
1	2	3	4	5	6	7	8
264	4930772.70	4381755.26	4930772.15	4381755.72	Метод спутниковых геодезических измерений (определений)	$Mt = \sqrt{\Delta \Sigma \int \pm \frac{1}{4} \frac{1}{2} \frac{3}{4} 123 n}$	-
265	4930790.00	4381740.76	4930790.00	4381740.76	Метод спутниковых геодезических измерений (определений)	$Mt = \sqrt{\Delta \Sigma \int \pm \frac{1}{4} \frac{1}{2} \frac{3}{4} 123 n}$	-
266	4930795.83	4381748.29	4930795.83	4381748.29	Метод спутниковых геодезических измерений (определений)	$Mt = \sqrt{\Delta \Sigma \int \pm \frac{1}{4} \frac{1}{2} \frac{3}{4} 123 n}$	-
267	4930796.53	4381747.73	4930796.53	4381747.73	Метод спутниковых геодезических измерений (определений)	$Mt = \sqrt{\Delta \Sigma \int \pm \frac{1}{4} \frac{1}{2} \frac{3}{4} 123 n}$	-
268	4930803.01	4381756.09	4930803.01	4381756.09	Метод спутниковых геодезических измерений (определений)	$Mt = \sqrt{\Delta \Sigma \int \pm \frac{1}{4} \frac{1}{2} \frac{3}{4} 123 n}$	-
269	4930796.96	4381761.95	4930803.83	4381757.08	Метод спутниковых геодезических измерений (определений)	$Mt = \sqrt{\Delta \Sigma \int \pm \frac{1}{4} \frac{1}{2} \frac{3}{4} 123 n}$	-
270	4930792.11	4381765.25	4930796.96	4381761.95	Метод спутниковых геодезических измерений (определений)	$Mt = \sqrt{\Delta \Sigma \int \pm \frac{1}{4} \frac{1}{2} \frac{3}{4} 123 n}$	-
271	4930784.77	4381770.24	4930792.11	4381765.25	Метод спутниковых геодезических измерений (определений)	$Mt = \sqrt{\Delta \Sigma \int \pm \frac{1}{4} \frac{1}{2} \frac{3}{4} 123 n}$	-
271	-	-	4930784.77	4381770.24	Метод спутниковых геодезических измерений (определений)	$Mt = \sqrt{\Delta \Sigma \int \pm \frac{1}{4} \frac{1}{2} \frac{3}{4} 123 n}$	-

1. Сведения о характерных точках границ уточняемого земельного участка с кадастровым номером 91:03:002003:1193 :							
Система координат СК-63, зона 4							Зона № 4
Обозначение характерных точек границ	Координаты, м				Метод определения координат	Формулы, примененные для расчета средней квадратической погрешности определения координат характерных точек границ (Mt), с подставленными в такие формулы значениями и итоговые (вычисленные) значения Mt, м	Описание закрепления точки
	содержатся в Едином государственном реестре недвижимости		определены в результате выполнения комплексных кадастровых работ				
	X	Y	X	Y			
1	2	3	4	5	6	7	8
264	4930772.70	4381755.26	4930772.15	4381755.72	Метод спутниковых геодезических измерений (определений)	$Mt = \sqrt{\Delta \Sigma \int \pm \frac{1}{4} \frac{1}{2} \frac{3}{4} 123 n}$	-
2. Сведения о частях границ уточняемого земельного участка с кадастровым номером 91:03:002003:1193 :							
Обозначение части границ		Горизонтальное проложение (S), м	Описание прохождения части границ	Сведения о согласовании местоположения границ (согласовано/спорное)			
от т.	до т.						
1	2	3	4	5			
264	265	23.29	-	-			
265	266	9.52	-	-			
266	267	0.90	-	-			
267	268	10.58	-	-			
268	269	1.29	-	-			
269	270	8.42	-	-			
270	271	5.87	-	-			
271	271	8.88	-	-			
271	264	19.24	-	-			
3. Сведения о характеристиках уточняемого земельного участка с кадастровым номером 91:03:002003:1193 :							
№ п/п	Наименование характеристики			Значение характеристики			
1	2			3			
1.	Адрес земельного участка			-			
1.1.	Сведения о местоположении земельного участка (при отсутствии адреса) в структурированном в соответствии с федеральной информационной адресной системой виде			Российская Федерация, город Севастополь, улица Сапунская, 30			
1.2.	Дополнительные сведения о местоположении земельного участка			-			
2.	Площадь земельного участка ± величина погрешности определения (вычисления) площади (P ± ΔP), м2			472 ± 8			
3.	Формула, примененная для расчета предельной допустимой погрешности определения площади земельного участка, с подставленными значениями и итоговые (вычисленные) значения (ΔP), м2			$\Delta P = 3.5 * Mt * \sqrt{P} = 3.5 * 0,1 * \sqrt{472} = 8$			
4.	Площадь земельного участка согласно сведениям Единого государственного реестра недвижимости (Pкад), м2			460			
5.	Оценка расхождения P и Pкад (P - Pкад), м2			12			

3. Сведения о характеристиках уточняемого земельного участка с кадастровым номером 91:03:002003:1193 :

№ п/п	Наименование характеристики	Значение характеристики
1	2	3
6.	Предельные минимальный и максимальный размеры земельного участка (Рмин и Рмакс), м2	- -
7.	Кадастровый номер или иной государственный учетный номер (инвентарный) объекта недвижимости, расположенного на земельном участке	-
8.	Вид (виды) разрешенного использования	Для индивидуального жилищного строительства (код 2.1)
8.1.	Дополнительные сведения об использовании земельного участка	-
9.	Сведения о земельных участках (землях общего пользования, территории общего пользования), посредством которых обеспечивается доступ	Земли общего пользования
10.	Иные сведения	-

4. Пояснения к сведениям об уточняемом земельном участке с кадастровым номером 91:03:002003:1193 :

1.	Была исправлена выявленная реестровая ошибка в местоположении

Сведения об уточняемых земельных участках, необходимые для исправления реестровых ошибок в сведениях о местоположении их границ

1. Сведения о характерных точках границ уточняемого земельного участка с кадастровым номером 91:03:002003:1215 :

Система координат СК-63, зона 4

Зона № 4

Обозначение характерных точек границ	Координаты, м				Метод определения координат	Формулы, примененные для расчета средней квадратической погрешности определения координат характерных точек границ (Mt), с подставленными в такие формулы значениями и итоговые (вычисленные) значения Mt, м	Описание закрепления точки
	содержатся в Едином государственном реестре недвижимости		определены в результате выполнения комплексных кадастровых работ				
	X	Y	X	Y			
1	2	3	4	5	6	7	8
272	4930525.43	4381716.69	4930525.43	4381716.69	Метод спутниковых геодезических измерений (определений)	$Mt = \sqrt{\Delta \Sigma \int \pm \frac{1}{4} \frac{1}{2} \frac{3}{4} 123 n}$	-
273	4930525.05	4381723.09	4930525.05	4381723.09	Метод спутниковых геодезических измерений (определений)	$Mt = \sqrt{\Delta \Sigma \int \pm \frac{1}{4} \frac{1}{2} \frac{3}{4} 123 n}$	-
274	4930512.17	4381722.66	4930512.17	4381722.66	Метод спутниковых геодезических измерений (определений)	$Mt = \sqrt{\Delta \Sigma \int \pm \frac{1}{4} \frac{1}{2} \frac{3}{4} 123 n}$	-
275	4930511.96	4381726.54	4930511.96	4381726.54	Метод спутниковых геодезических измерений (определений)	$Mt = \sqrt{\Delta \Sigma \int \pm \frac{1}{4} \frac{1}{2} \frac{3}{4} 123 n}$	-
276	4930493.37	4381726.86	4930496.18	4381727.88	Метод спутниковых геодезических измерений (определений)	$Mt = \sqrt{\Delta \Sigma \int \pm \frac{1}{4} \frac{1}{2} \frac{3}{4} 123 n}$	-
277	4930486.77	4381723.25	4930479.09	4381724.35	Метод спутниковых геодезических измерений (определений)	$Mt = \sqrt{\Delta \Sigma \int \pm \frac{1}{4} \frac{1}{2} \frac{3}{4} 123 n}$	-
278	4930473.95	4381721.77	4930473.95	4381721.77	Метод спутниковых геодезических измерений (определений)	$Mt = \sqrt{\Delta \Sigma \int \pm \frac{1}{4} \frac{1}{2} \frac{3}{4} 123 n}$	-
279	4930474.09	4381716.87	4930474.09	4381716.87	Метод спутниковых геодезических измерений (определений)	$Mt = \sqrt{\Delta \Sigma \int \pm \frac{1}{4} \frac{1}{2} \frac{3}{4} 123 n}$	-
280	4930476.78	4381716.94	4930476.78	4381716.94	Метод спутниковых геодезических измерений (определений)	$Mt = \sqrt{\Delta \Sigma \int \pm \frac{1}{4} \frac{1}{2} \frac{3}{4} 123 n}$	-

1. Сведения о характерных точках границ уточняемого земельного участка с кадастровым номером 91:03:002003:1215 :							
Система координат СК-63, зона 4							Зона № 4
Обозначение характерных точек границ	Координаты, м				Метод определения координат	Формулы, примененные для расчета средней квадратической погрешности определения координат характерных точек границ (Mt), с подставленными в такие формулы значениями и итоговые (вычисленные) значения Mt, м	Описание закрепления точки
	содержатся в Едином государственном реестре недвижимости		определены в результате выполнения комплексных кадастровых работ				
	X	Y	X	Y			
1	2	3	4	5	6	7	8
281	4930476.82	4381715.45	4930476.82	4381715.45	Метод спутниковых геодезических измерений (определений)	$Mt = \sqrt{\Delta \Sigma \int \pm 1/4 \ 1/2 \ 3/4 \ 123 \ n}$	-
282	4930478.68	4381715.51	4930478.68	4381715.51	Метод спутниковых геодезических измерений (определений)	$Mt = \sqrt{\Delta \Sigma \int \pm 1/4 \ 1/2 \ 3/4 \ 123 \ n}$	-
283	4930478.69	4381714.61	4930478.69	4381714.61	Метод спутниковых геодезических измерений (определений)	$Mt = \sqrt{\Delta \Sigma \int \pm 1/4 \ 1/2 \ 3/4 \ 123 \ n}$	-
284	4930480.80	4381714.63	4930480.80	4381714.63	Метод спутниковых геодезических измерений (определений)	$Mt = \sqrt{\Delta \Sigma \int \pm 1/4 \ 1/2 \ 3/4 \ 123 \ n}$	-
285	4930480.82	4381712.72	4930480.82	4381712.72	Метод спутниковых геодезических измерений (определений)	$Mt = \sqrt{\Delta \Sigma \int \pm 1/4 \ 1/2 \ 3/4 \ 123 \ n}$	-
286	4930486.36	4381712.80	4930486.36	4381712.80	Метод спутниковых геодезических измерений (определений)	$Mt = \sqrt{\Delta \Sigma \int \pm 1/4 \ 1/2 \ 3/4 \ 123 \ n}$	-
287	4930490.20	4381712.99	4930490.20	4381712.99	Метод спутниковых геодезических измерений (определений)	$Mt = \sqrt{\Delta \Sigma \int \pm 1/4 \ 1/2 \ 3/4 \ 123 \ n}$	-
288	4930494.73	4381713.12	4930494.73	4381713.12	Метод спутниковых геодезических измерений (определений)	$Mt = \sqrt{\Delta \Sigma \int \pm 1/4 \ 1/2 \ 3/4 \ 123 \ n}$	-
289	4930502.22	4381713.47	4930502.22	4381713.47	Метод спутниковых геодезических измерений (определений)	$Mt = \sqrt{\Delta \Sigma \int \pm 1/4 \ 1/2 \ 3/4 \ 123 \ n}$	-
290	4930510.93	4381713.81	4930510.93	4381713.81	Метод спутниковых геодезических измерений (определений)	$Mt = \sqrt{\Delta \Sigma \int \pm 1/4 \ 1/2 \ 3/4 \ 123 \ n}$	-

1. Сведения о характерных точках границ уточняемого земельного участка с кадастровым номером 91:03:002003:1215 :							
Система координат СК-63, зона 4						Зона № 4	
Обозначение характерных точек границ	Координаты, м				Метод определения координат	Формулы, примененные для расчета средней квадратической погрешности определения координат характерных точек границ (Mt), с подставленными в такие формулы значениями и итоговые (вычисленные) значения Mt, м	Описание закрепления точки
	содержатся в Едином государственном реестре недвижимости		определены в результате выполнения комплексных кадастровых работ				
	X	Y	X	Y			
1	2	3	4	5	6	7	8
291	4930510.90	4381714.85	4930510.90	4381714.85	Метод спутниковых геодезических измерений (определений)	$Mt = \sqrt{\Delta \Sigma \int \pm \frac{1}{4} \frac{1}{2} \frac{3}{4} 123 n}$	-
292	4930515.05	4381714.97	4930515.05	4381714.97	Метод спутниковых геодезических измерений (определений)	$Mt = \sqrt{\Delta \Sigma \int \pm \frac{1}{4} \frac{1}{2} \frac{3}{4} 123 n}$	-
293	4930515.03	4381716.36	4930515.03	4381716.36	Метод спутниковых геодезических измерений (определений)	$Mt = \sqrt{\Delta \Sigma \int \pm \frac{1}{4} \frac{1}{2} \frac{3}{4} 123 n}$	-
272	4930525.43	4381716.69	4930525.43	4381716.69	Метод спутниковых геодезических измерений (определений)	$Mt = \sqrt{\Delta \Sigma \int \pm \frac{1}{4} \frac{1}{2} \frac{3}{4} 123 n}$	-
2. Сведения о частях границ уточняемого земельного участка с кадастровым номером 91:03:002003:1215 :							
Обозначение части границ		Горизонтальное проложение (S), м		Описание прохождения части границ	Сведения о согласовании местоположения границ (согласовано/спорное)		
от т.	до т.						
1	2	3		4	5		
272	273	6.41		-	-		
273	274	12.89		-	-		
274	275	3.89		-	-		
275	276	15.84		-	-		
276	277	17.45		-	-		
277	278	5.75		-	-		
278	279	4.90		-	-		
279	280	2.69		-	-		
280	281	1.49		-	-		
281	282	1.86		-	-		
282	283	0.90		-	-		
283	284	2.11		-	-		
284	285	1.91		-	-		
285	286	5.54		-	-		
286	287	3.84		-	-		

2. Сведения о частях границ уточняемого земельного участка с кадастровым номером 91:03:002003:1215 :				
Обозначение части границ		Горизонтальное проложение (S), м	Описание прохождения части границ	Сведения о согласовании местоположения границ (согласовано/спорное)
от т.	до т.			
1	2	3	4	5
287	288	4.53	-	-
288	289	7.50	-	-
289	290	8.72	-	-
290	291	1.04	-	-
291	292	4.15	-	-
292	293	1.39	-	-
293	272	10.41	-	-
3. Сведения о характеристиках уточняемого земельного участка с кадастровым номером 91:03:002003:1215 :				
№ п/п	Наименование характеристики		Значение характеристики	
1	2		3	
1.	Адрес земельного участка		-	
1.1.	Сведения о местоположении земельного участка (при отсутствии адреса) в структурированном в соответствии с федеральной информационной адресной системой виде		Российская Федерация, город Севастополь, улица Гражданская, 28	
1.2.	Дополнительные сведения о местоположении земельного участка		-	
2.	Площадь земельного участка ± величина погрешности определения (вычисления) площади (P ± ΔP), м ²		562 ± 8	
3.	Формула, примененная для расчета предельной допустимой погрешности определения площади земельного участка, с подставленными значениями и итоговые (вычисленные) значения (ΔP), м ²		$\Delta P = 3.5 * M_t * \sqrt{P} = 3.5 * 0,1 * \sqrt{562} = 8$	
4.	Площадь земельного участка согласно сведениям Единого государственного реестра недвижимости (P _{кад}), м ²		518	
5.	Оценка расхождения P и P _{кад} (P - P _{кад}), м ²		44	
6.	Предельные минимальный и максимальный размеры земельного участка (P _{мин} и P _{макс}), м ²		- -	
7.	Кадастровый номер или иной государственный учетный номер (инвентарный) объекта недвижимости, расположенного на земельном участке		-	
8.	Вид (виды) разрешенного использования		2.1 "Для индивидуального жилищного строительства"	
8.1.	Дополнительные сведения об использовании земельного участка		-	
9.	Сведения о земельных участках (землях общего пользования, территории общего пользования), посредством которых обеспечивается доступ		Земли общего пользования	
10.	Иные сведения		-	
4. Пояснения к сведениям об уточняемом земельном участке с кадастровым номером 91:03:002003:1215 :				
1.	Была исправлена выявленная реестровая ошибка в местоположении			

Сведения об уточняемых земельных участках, необходимые для исправления реестровых ошибок в сведениях о местоположении их границ

1. Сведения о характерных точках границ уточняемого земельного участка с кадастровым номером 91:03:002003:122 :

Система координат СК-63, зона 4					Зона № 4		
Обозначение характерных точек границ	Координаты, м				Метод определения координат	Формулы, примененные для расчета средней квадратической погрешности определения координат характерных точек границ (Mt), с подставленными в такие формулы значениями и итоговые (вычисленные) значения Mt, м	Описание закрепления точки
	содержатся в Едином государственном реестре недвижимости		определены в результате выполнения комплексных кадастровых работ				
	X	Y	X	Y			
1	2	3	4	5	6	7	8
135	4930823.49	4381688.07	4930822.20	4381686.35	Метод спутниковых геодезических измерений (определений)	$Mt = \sqrt{\Delta \Sigma \int \pm \frac{1}{4} \frac{1}{2} \frac{3}{4} 123 n}$	-
134	4930837.69	4381705.70	4930814.66	4381691.33	Метод спутниковых геодезических измерений (определений)	$Mt = \sqrt{\Delta \Sigma \int \pm \frac{1}{4} \frac{1}{2} \frac{3}{4} 123 n}$	-
294	4930818.08	4381708.77	4930808.07	4381696.51	Метод спутниковых геодезических измерений (определений)	$Mt = \sqrt{\Delta \Sigma \int \pm \frac{1}{4} \frac{1}{2} \frac{3}{4} 123 n}$	-
295	4930808.88	4381697.98	4930809.10	4381698.04	Метод спутниковых геодезических измерений (определений)	$Mt = \sqrt{\Delta \Sigma \int \pm \frac{1}{4} \frac{1}{2} \frac{3}{4} 123 n}$	-
296	4930814.98	4381692.23	4930818.32	4381709.00	Метод спутниковых геодезических измерений (определений)	$Mt = \sqrt{\Delta \Sigma \int \pm \frac{1}{4} \frac{1}{2} \frac{3}{4} 123 n}$	-
297	4930813.94	4381691.11	4930835.44	4381704.74	Метод спутниковых геодезических измерений (определений)	$Mt = \sqrt{\Delta \Sigma \int \pm \frac{1}{4} \frac{1}{2} \frac{3}{4} 123 n}$	-
298	4930820.92	4381684.62	-	-	-	0.1	-
135	4930823.49	4381688.07	4930822.20	4381686.35	Метод спутниковых геодезических измерений (определений)	$Mt = \sqrt{\Delta \Sigma \int \pm \frac{1}{4} \frac{1}{2} \frac{3}{4} 123 n}$	-

2. Сведения о частях границ уточняемого земельного участка с кадастровым номером 91:03:002003:122 :

Обозначение части границ		Горизонтальное проложение (S), м	Описание прохождения части границ	Сведения о согласовании местоположения границ (согласовано/спорное)
от т.	до т.			
1	2	3	4	5
135	134	9.04	-	-

2. Сведения о частях границ уточняемого земельного участка с кадастровым номером 91:03:002003:122 :				
Обозначение части границ		Горизонтальное проложение (S), м	Описание прохождения части границ	Сведения о согласовании местоположения границ (согласовано/спорное)
от т.	до т.			
1	2	3	4	5
134	294	8.38	-	-
294	295	1.84	-	-
295	296	14.32	-	-
296	297	17.64	-	-
297	135	22.66	-	-
3. Сведения о характеристиках уточняемого земельного участка с кадастровым номером 91:03:002003:122 :				
№ п/п	Наименование характеристики		Значение характеристики	
1	2		3	
1.	Адрес земельного участка		-	
1.1.	Сведения о местоположении земельного участка (при отсутствии адреса) в структурированном в соответствии с федеральной информационной адресной системой виде		Российская Федерация, город Севастополь, переулок Сквозной, земельный участок 2	
1.2.	Дополнительные сведения о местоположении земельного участка		-	
2.	Площадь земельного участка ± величина погрешности определения (вычисления) площади ($P \pm \Delta P$), м ²		330 ± 6	
3.	Формула, примененная для расчета предельной допустимой погрешности определения площади земельного участка, с подставленными значениями и итоговые (вычисленные) значения (ΔP), м ²		$\Delta P = 3.5 * M_t * \sqrt{P} = 3.5 * 0,1 * \sqrt{330} = 6$	
4.	Площадь земельного участка согласно сведениям Единого государственного реестра недвижимости (Р _{кад}), м ²		358	
5.	Оценка расхождения P и Р _{кад} (P - Р _{кад}), м ²		28	
6.	Предельные минимальный и максимальный размеры земельного участка (P _{мин} и P _{макс}), м ²		-	
7.	Кадастровый номер или иной государственный учетный номер (инвентарный) объекта недвижимости, расположенного на земельном участке		-	
8.	Вид (виды) разрешенного использования		для строительства и обслуживания жилого дома, хозяйственных построек и сооружений (приусадебный участок)	
8.1.	Дополнительные сведения об использовании земельного участка		-	
9.	Сведения о земельных участках (землях общего пользования, территории общего пользования), посредством которых обеспечивается доступ		Земли общего пользования	
10.	Иные сведения		-	
4. Пояснения к сведениям об уточняемом земельном участке с кадастровым номером 91:03:002003:122 :				
1.	Была исправлена выявленная реестровая ошибка в местоположении			

Сведения об уточняемых земельных участках, необходимые для исправления реестровых ошибок в сведениях о местоположении их границ

1. Сведения о характерных точках границ уточняемого земельного участка с кадастровым номером 91:03:002003:135 :

Система координат СК-63, зона 4

Зона № 4

Обозначение характерных точек границ	Координаты, м				Метод определения координат	Формулы, примененные для расчета средней квадратической погрешности определения координат характерных точек границ (Mt), с подставленными в такие формулы значениями и итоговые (вычисленные) значения Mt, м	Описание закрепления точки
	содержатся в Едином государственном реестре недвижимости		определены в результате выполнения комплексных кадастровых работ				
	X	Y	X	Y			
1	2	3	4	5	6	7	8
157	4930818.52	4381541.82	4930817.94	4381542.82	Метод спутниковых геодезических измерений (определений)	$Mt = \sqrt{\Delta \Sigma \int \pm \frac{1}{4} \frac{1}{2} \frac{3}{4} 123 n}$	-
165	4930828.13	4381547.56	4930808.13	4381559.71	Метод спутниковых геодезических измерений (определений)	$Mt = \sqrt{\Delta \Sigma \int \pm \frac{1}{4} \frac{1}{2} \frac{3}{4} 123 n}$	-
164	4930829.80	4381543.92	4930825.72	4381568.48	Метод спутниковых геодезических измерений (определений)	$Mt = \sqrt{\Delta \Sigma \int \pm \frac{1}{4} \frac{1}{2} \frac{3}{4} 123 n}$	-
163	4930838.56	4381549.04	4930838.47	4381548.79	Метод спутниковых геодезических измерений (определений)	$Mt = \sqrt{\Delta \Sigma \int \pm \frac{1}{4} \frac{1}{2} \frac{3}{4} 123 n}$	-
299	4930825.85	4381568.54	4930829.80	4381543.92	Метод спутниковых геодезических измерений (определений)	$Mt = \sqrt{\Delta \Sigma \int \pm \frac{1}{4} \frac{1}{2} \frac{3}{4} 123 n}$	-
300	4930810.66	4381557.36	4930827.07	4381548.60	Метод спутниковых геодезических измерений (определений)	$Mt = \sqrt{\Delta \Sigma \int \pm \frac{1}{4} \frac{1}{2} \frac{3}{4} 123 n}$	-
157	4930818.52	4381541.82	4930817.94	4381542.82	Метод спутниковых геодезических измерений (определений)	$Mt = \sqrt{\Delta \Sigma \int \pm \frac{1}{4} \frac{1}{2} \frac{3}{4} 123 n}$	-

2. Сведения о частях границ уточняемого земельного участка с кадастровым номером 91:03:002003:135 :

Обозначение части границ		Горизонтальное проложение (S), м	Описание прохождения части границ	Сведения о согласовании местоположения границ (согласовано/спорное)
от т.	до т.			
1	2	3	4	5
157	165	19.53	-	-
165	164	19.66	-	-

2. Сведения о частях границ уточняемого земельного участка с кадастровым номером 91:03:002003:135 :				
Обозначение части границ		Горизонтальное проложение (S), м	Описание прохождения части границ	Сведения о согласовании местоположения границ (согласовано/спорное)
от т.	до т.			
1	2	3	4	5
164	163	23.46	-	-
163	299	9.94	-	-
299	300	5.42	-	-
300	157	10.81	-	-
3. Сведения о характеристиках уточняемого земельного участка с кадастровым номером 91:03:002003:135 :				
№ п/п	Наименование характеристики		Значение характеристики	
1	2		3	
1.	Адрес земельного участка		-	
1.1.	Сведения о местоположении земельного участка (при отсутствии адреса) в структурированном в соответствии с федеральной информационной адресной системой виде		Российская Федерация, город Севастополь, улица Сергея Лазо, земельный участок 27	
1.2.	Дополнительные сведения о местоположении земельного участка		-	
2.	Площадь земельного участка ± величина погрешности определения (вычисления) площади (P ± ΔP), м2		427 ± 7	
3.	Формула, примененная для расчета предельной допустимой погрешности определения площади земельного участка, с подставленными значениями и итоговые (вычисленные) значения (ΔP), м2		$\Delta P = 3.5 * M_t * \sqrt{P} = 3.5 * 0,1 * \sqrt{427} = 7$	
4.	Площадь земельного участка согласно сведениям Единого государственного реестра недвижимости (P _{кад}), м2		416	
5.	Оценка расхождения P и P _{кад} (P - P _{кад}), м2		11	
6.	Предельные минимальный и максимальный размеры земельного участка (P _{мин} и P _{макс}), м2		- -	
7.	Кадастровый номер или иной государственный учетный номер (инвентарный) объекта недвижимости, расположенного на земельном участке		-	
8.	Вид (виды) разрешенного использования		для строительства и обслуживания жилого дома, хозяйственных построек и сооружений (приусадебный участок)	
8.1.	Дополнительные сведения об использовании земельного участка		-	
9.	Сведения о земельных участках (землях общего пользования, территории общего пользования), посредством которых обеспечивается доступ		Земли общего пользования	
10.	Иные сведения		-	
4. Пояснения к сведениям об уточняемом земельном участке с кадастровым номером 91:03:002003:135 :				
1.	Была исправлена выявленная реестровая ошибка в местоположении			

Сведения об уточняемых земельных участках, необходимые для исправления реестровых ошибок в сведениях о местоположении их границ

1. Сведения о характерных точках границ уточняемого земельного участка с кадастровым номером 91:03:002003:139 :

Система координат СК-63, зона 4

Зона № 4

Обозначение характерных точек границ	Координаты, м				Метод определения координат	Формулы, примененные для расчета средней квадратической погрешности определения координат характерных точек границ (Mt), с подставленными в такие формулы значениями и итоговые (вычисленные) значения Mt, м	Описание закрепления точки
	содержатся в Едином государственном реестре недвижимости		определены в результате выполнения комплексных кадастровых работ				
	X	Y	X	Y			
1	2	3	4	5	6	7	8
190	4930451.69	4381265.95	4930451.14	4381265.64	Метод спутниковых геодезических измерений (определений)	$Mt = \sqrt{\Delta \Sigma \int \pm \frac{1}{4} \frac{1}{2} \frac{3}{4} 123 n}$	-
189	4930456.75	4381264.40	4930451.79	4381270.92	Метод спутниковых геодезических измерений (определений)	$Mt = \sqrt{\Delta \Sigma \int \pm \frac{1}{4} \frac{1}{2} \frac{3}{4} 123 n}$	-
301	4930456.68	4381262.85	4930453.16	4381283.40	Метод спутниковых геодезических измерений (определений)	$Mt = \sqrt{\Delta \Sigma \int \pm \frac{1}{4} \frac{1}{2} \frac{3}{4} 123 n}$	-
302	4930464.85	4381260.34	4930453.83	4381289.52	Метод спутниковых геодезических измерений (определений)	$Mt = \sqrt{\Delta \Sigma \int \pm \frac{1}{4} \frac{1}{2} \frac{3}{4} 123 n}$	-
303	4930465.00	4381260.88	4930475.34	4381285.04	Метод спутниковых геодезических измерений (определений)	$Mt = \sqrt{\Delta \Sigma \int \pm \frac{1}{4} \frac{1}{2} \frac{3}{4} 123 n}$	-
304	4930473.65	4381257.98	4930480.51	4381283.97	Метод спутниковых геодезических измерений (определений)	$Mt = \sqrt{\Delta \Sigma \int \pm \frac{1}{4} \frac{1}{2} \frac{3}{4} 123 n}$	-
305	4930476.50	4381257.05	4930479.56	4381281.32	Метод спутниковых геодезических измерений (определений)	$Mt = \sqrt{\Delta \Sigma \int \pm \frac{1}{4} \frac{1}{2} \frac{3}{4} 123 n}$	-
306	4930486.37	4381278.22	4930486.37	4381278.22	Метод спутниковых геодезических измерений (определений)	$Mt = \sqrt{\Delta \Sigma \int \pm \frac{1}{4} \frac{1}{2} \frac{3}{4} 123 n}$	-
307	4930479.56	4381281.32	4930477.35	4381258.87	Метод спутниковых геодезических измерений (определений)	$Mt = \sqrt{\Delta \Sigma \int \pm \frac{1}{4} \frac{1}{2} \frac{3}{4} 123 n}$	-

1. Сведения о характерных точках границ уточняемого земельного участка с кадастровым номером 91:03:002003:139 :							
Система координат СК-63, зона 4						Зона № 4	
Обозначение характерных точек границ	Координаты, м				Метод определения координат	Формулы, примененные для расчета средней квадратической погрешности определения координат характерных точек границ (Mt), с подставленными в такие формулы значениями и итоговые (вычисленные) значения Mt, м	Описание закрепления точки
	содержатся в Едином государственном реестре недвижимости		определены в результате выполнения комплексных кадастровых работ				
	X	Y	X	Y			
1	2	3	4	5	6	7	8
308	4930480.51	4381283.97	4930464.89	4381261.42	Метод спутниковых геодезических измерений (определений)	$Mt = \sqrt{\Delta \Sigma \int \pm \frac{1}{4} \frac{1}{2} \frac{3}{4} 123 n}$	-
309	4930475.34	4381285.04	4930455.70	4381263.09	Метод спутниковых геодезических измерений (определений)	$Mt = \sqrt{\Delta \Sigma \int \pm \frac{1}{4} \frac{1}{2} \frac{3}{4} 123 n}$	-
198	4930453.83	4381289.52	4930455.98	4381265.19	Метод спутниковых геодезических измерений (определений)	$Mt = \sqrt{\Delta \Sigma \int \pm \frac{1}{4} \frac{1}{2} \frac{3}{4} 123 n}$	-
197	4930452.85	4381283.01	-	-	-	0.1	-
192	4930450.73	4381271.04	-	-	-	0.1	-
191	4930452.27	4381270.86	-	-	-	0.1	-
190	4930451.69	4381265.95	4930451.14	4381265.64	Метод спутниковых геодезических измерений (определений)	$Mt = \sqrt{\Delta \Sigma \int \pm \frac{1}{4} \frac{1}{2} \frac{3}{4} 123 n}$	-
2. Сведения о частях границ уточняемого земельного участка с кадастровым номером 91:03:002003:139 :							
Обозначение части границ		Горизонтальное проложение (S), м		Описание прохождения части границ	Сведения о согласовании местоположения границ (согласовано/спорное)		
от т.	до т.						
1	2	3		4	5		
190	189	5.32		-	-		
189	301	12.55		-	-		
301	302	6.16		-	-		
302	303	21.97		-	-		
303	304	5.28		-	-		
304	305	2.82		-	-		
305	306	7.48		-	-		
306	307	21.35		-	-		
307	308	12.72		-	-		
308	309	9.34		-	-		
309	198	2.12		-	-		
198	190	4.86		-	-		

3. Сведения о характеристиках уточняемого земельного участка с кадастровым номером 91:03:002003:139 :		
№ п/п	Наименование характеристики	Значение характеристики
1	2	3
1.	Адрес земельного участка	-
1.1.	Сведения о местоположении земельного участка (при отсутствии адреса) в структурированном в соответствии с федеральной информационной адресной системой виде	Российская Федерация, город Севастополь, Ленинский район, ул. О. Кошевого, 14
1.2.	Дополнительные сведения о местоположении земельного участка	-
2.	Площадь земельного участка ± величина погрешности определения (вычисления) площади ($P \pm \Delta P$), м ²	749 ± 10
3.	Формула, примененная для расчета предельной допустимой погрешности определения площади земельного участка, с подставленными значениями и итоговые (вычисленные) значения (ΔP), м ²	$\Delta P = 3.5 * M_t * \sqrt{P} = 3.5 * 0,1 * \sqrt{749} = 10$
4.	Площадь земельного участка согласно сведениям Единого государственного реестра недвижимости (Ркад), м ²	774
5.	Оценка расхождения Р и Ркад ($P - P_{кад}$), м ²	25
6.	Предельные минимальный и максимальный размеры земельного участка (Рмин и Рмакс), м ²	- -
7.	Кадастровый номер или иной государственный учетный номер (инвентарный) объекта недвижимости, расположенного на земельном участке	-
8.	Вид (виды) разрешенного использования	для строительства и обслуживания жилого дома, хозяйственных построек и сооружений (приусадебный участок)
8.1.	Дополнительные сведения об использовании земельного участка	-
9.	Сведения о земельных участках (землях общего пользования, территории общего пользования), посредством которых обеспечивается доступ	Земли общего пользования
10.	Иные сведения	-
4. Пояснения к сведениям об уточняемом земельном участке с кадастровым номером 91:03:002003:139 :		
1.	Была исправлена выявленная реестровая ошибка в местоположении	

Сведения об уточняемых земельных участках, необходимые для исправления реестровых ошибок в сведениях о местоположении их границ

1. Сведения о характерных точках границ уточняемого земельного участка с кадастровым номером 91:03:002003:142 :

Система координат СК-63, зона 4

Зона № 4

Обозначение характерных точек границ	Координаты, м				Метод определения координат	Формулы, примененные для расчета средней квадратической погрешности определения координат характерных точек границ (Mt), с подставленными в такие формулы значениями и итоговые (вычисленные) значения Mt, м	Описание закрепления точки
	содержатся в Едином государственном реестре недвижимости		определены в результате выполнения комплексных кадастровых работ				
	X	Y	X	Y			
1	2	3	4	5	6	7	8
310	4930770.08	4381469.12	4930793.84	4381486.59	Метод спутниковых геодезических измерений (определений)	$Mt = \sqrt{\Delta \Sigma \int \pm 1/4 1/2 3/4}^{123 n}$	-
311	4930772.55	4381464.04	4930787.29	4381497.45	Метод спутниковых геодезических измерений (определений)	$Mt = \sqrt{\Delta \Sigma \int \pm 1/4 1/2 3/4}^{123 n}$	-
312	4930784.88	4381471.05	4930785.58	4381499.03	Метод спутниковых геодезических измерений (определений)	$Mt = \sqrt{\Delta \Sigma \int \pm 1/4 1/2 3/4}^{123 n}$	-
313	4930780.81	4381479.27	4930783.80	4381499.76	Метод спутниковых геодезических измерений (определений)	$Mt = \sqrt{\Delta \Sigma \int \pm 1/4 1/2 3/4}^{123 n}$	-
314	4930785.24	4381481.35	4930775.12	4381494.43	Метод спутниковых геодезических измерений (определений)	$Mt = \sqrt{\Delta \Sigma \int \pm 1/4 1/2 3/4}^{123 n}$	-
315	4930793.84	4381486.59	4930773.83	4381493.72	Метод спутниковых геодезических измерений (определений)	$Mt = \sqrt{\Delta \Sigma \int \pm 1/4 1/2 3/4}^{123 n}$	-
316	4930784.79	4381502.65	4930782.57	4381477.39	Метод спутниковых геодезических измерений (определений)	$Mt = \sqrt{\Delta \Sigma \int \pm 1/4 1/2 3/4}^{123 n}$	-
317	4930774.13	4381495.79	4930785.65	4381472.18	Метод спутниковых геодезических измерений (определений)	$Mt = \sqrt{\Delta \Sigma \int \pm 1/4 1/2 3/4}^{123 n}$	-
318	4930783.51	4381483.22	4930797.97	4381478.88	Метод спутниковых геодезических измерений (определений)	$Mt = \sqrt{\Delta \Sigma \int \pm 1/4 1/2 3/4}^{123 n}$	-
319	4930776.82	4381476.51	-	-	-	0.1	-

1. Сведения о характерных точках границ уточняемого земельного участка с кадастровым номером 91:03:002003:142 :							
Система координат СК-63, зона 4							Зона № 4
Обозначение характерных точек границ	Координаты, м				Метод определения координат	Формулы, примененные для расчета средней квадратической погрешности определения координат характерных точек границ (Mt), с подставленными в такие формулы значениями и итоговые (вычисленные) значения Mt, м	Описание закрепления точки
	содержатся в Едином государственном реестре недвижимости		определены в результате выполнения комплексных кадастровых работ				
	X	Y	X	Y			
1	2	3	4	5	6	7	8
320	4930778.47	4381473.96	-	-	-	0.1	-
310	4930770.08	4381469.12	4930793.84	4381486.59	Метод спутниковых геодезических измерений (определений)	$Mt = \sqrt{\Delta \Sigma \int \pm \frac{1}{4} \frac{1}{2} \frac{3}{4} 123 n}$	-
2. Сведения о частях границ уточняемого земельного участка с кадастровым номером 91:03:002003:142 :							
Обозначение части границ		Горизонтальное проложение (S), м	Описание прохождения части границ	Сведения о согласовании местоположения границ (согласовано/спорное)			
от т.	до т.						
1	2	3	4	5			
310	311	12.68	-	-			
311	312	2.33	-	-			
312	313	1.92	-	-			
313	314	10.19	-	-			
314	315	1.47	-	-			
315	316	18.52	-	-			
316	317	6.05	-	-			
317	318	14.02	-	-			
318	310	8.75	-	-			
3. Сведения о характеристиках уточняемого земельного участка с кадастровым номером 91:03:002003:142 :							
№ п/п	Наименование характеристики			Значение характеристики			
1	2			3			
1.	Адрес земельного участка			-			
1.1.	Сведения о местоположении земельного участка (при отсутствии адреса) в структурированном в соответствии с федеральной информационной адресной системой виде			Российская Федерация, город Севастополь, ул. И. Федько, 6			
1.2.	Дополнительные сведения о местоположении земельного участка			-			
2.	Площадь земельного участка ± величина погрешности определения (вычисления) площади (P ± ΔP), м2			345 ± 7			
3.	Формула, примененная для расчета предельной допустимой погрешности определения площади земельного участка, с подставленными значениями и итоговые (вычисленные) значения (ΔP), м2			$\Delta P = 3.5 * Mt * \sqrt{P} = 3.5 * 0,1 * \sqrt{345} = 7$			
4.	Площадь земельного участка согласно сведениям Единого государственного реестра недвижимости (Pкад), м2			317			

3. Сведения о характеристиках уточняемого земельного участка с кадастровым номером 91:03:002003:142 :		
№ п/п	Наименование характеристики	Значение характеристики
1	2	3
5.	Оценка расхождения Р и Ркад (Р - Ркад), м2	28
6.	Предельные минимальный и максимальный размеры земельного участка (Рмин и Рмакс), м2	- -
7.	Кадастровый номер или иной государственный учетный номер (инвентарный) объекта недвижимости, расположенного на земельном участке	-
8.	Вид (виды) разрешенного использования	для строительства и обслуживания жилого дома и хозяйственных построек
8.1.	Дополнительные сведения об использовании земельного участка	-
9.	Сведения о земельных участках (землях общего пользования, территории общего пользования), посредством которых обеспечивается доступ	Земли общего пользования
10.	Иные сведения	-
4. Пояснения к сведениям об уточняемом земельном участке с кадастровым номером 91:03:002003:142 :		
1.	Была исправлена выявленная реестровая ошибка в местоположении	

Сведения об уточняемых земельных участках, необходимые для исправления реестровых ошибок в сведениях о местоположении их границ

1. Сведения о характерных точках границ уточняемого земельного участка с кадастровым номером 91:03:002003:1466 :

Система координат СК-63, зона 4

Зона № 4

Обозначение характерных точек границ	Координаты, м				Метод определения координат	Формулы, примененные для расчета средней квадратической погрешности определения координат характерных точек границ (Mt), с подставленными в такие формулы значениями и итоговые (вычисленные) значения Mt, м	Описание закрепления точки
	содержатся в Едином государственном реестре недвижимости		определены в результате выполнения комплексных кадастровых работ				
	X	Y	X	Y			
1	2	3	4	5	6	7	8
321	4931002.34	4381602.76	4931002.00	4381602.40	Метод спутниковых геодезических измерений (определений)	$Mt = \sqrt{\Delta \Sigma \int \pm \frac{1}{4} \frac{1}{2} \frac{3}{4} 123 n}$	-
322	4931012.30	4381613.26	4931012.30	4381613.26	Метод спутниковых геодезических измерений (определений)	$Mt = \sqrt{\Delta \Sigma \int \pm \frac{1}{4} \frac{1}{2} \frac{3}{4} 123 n}$	-
323	4931016.13	4381617.44	4931016.13	4381617.44	Метод спутниковых геодезических измерений (определений)	$Mt = \sqrt{\Delta \Sigma \int \pm \frac{1}{4} \frac{1}{2} \frac{3}{4} 123 n}$	-
324	4931019.08	4381620.97	4931018.78	4381621.27	Метод спутниковых геодезических измерений (определений)	$Mt = \sqrt{\Delta \Sigma \int \pm \frac{1}{4} \frac{1}{2} \frac{3}{4} 123 n}$	-
325	4931022.44	4381625.78	4931022.44	4381625.78	Метод спутниковых геодезических измерений (определений)	$Mt = \sqrt{\Delta \Sigma \int \pm \frac{1}{4} \frac{1}{2} \frac{3}{4} 123 n}$	-
326	4931020.21	4381627.39	4931020.21	4381627.39	Метод спутниковых геодезических измерений (определений)	$Mt = \sqrt{\Delta \Sigma \int \pm \frac{1}{4} \frac{1}{2} \frac{3}{4} 123 n}$	-
327	4931020.00	4381627.11	4931020.00	4381627.11	Метод спутниковых геодезических измерений (определений)	$Mt = \sqrt{\Delta \Sigma \int \pm \frac{1}{4} \frac{1}{2} \frac{3}{4} 123 n}$	-
328	4931012.38	4381632.41	4931012.38	4381632.41	Метод спутниковых геодезических измерений (определений)	$Mt = \sqrt{\Delta \Sigma \int \pm \frac{1}{4} \frac{1}{2} \frac{3}{4} 123 n}$	-
329	4931008.50	4381627.58	4931008.50	4381627.58	Метод спутниковых геодезических измерений (определений)	$Mt = \sqrt{\Delta \Sigma \int \pm \frac{1}{4} \frac{1}{2} \frac{3}{4} 123 n}$	-

1. Сведения о характерных точках границ уточняемого земельного участка с кадастровым номером 91:03:002003:1466 :

Система координат СК-63, зона 4					Зона № 4		
Обозначение характерных точек границ	Координаты, м				Метод определения координат	Формулы, примененные для расчета средней квадратической погрешности определения координат характерных точек границ (Mt), с подставленными в такие формулы значениями и итоговые (вычисленные) значения Mt, м	Описание закрепления точки
	содержатся в Едином государственном реестре недвижимости		определены в результате выполнения комплексных кадастровых работ				
	X	Y	X	Y			
1	2	3	4	5	6	7	8
330	4931003.59	4381621.53	4931003.59	4381621.53	Метод спутниковых геодезических измерений (определений)	$Mt = \sqrt{\Delta \Sigma \int \pm 1/4 1/2 3/4 123 n}$	-
331	4930997.56	4381616.05	4930997.56	4381616.05	Метод спутниковых геодезических измерений (определений)	$Mt = \sqrt{\Delta \Sigma \int \pm 1/4 1/2 3/4 123 n}$	-
332	4930992.36	4381611.33	4930992.36	4381611.33	Метод спутниковых геодезических измерений (определений)	$Mt = \sqrt{\Delta \Sigma \int \pm 1/4 1/2 3/4 123 n}$	-
н78У	-	-	4930992.01	4381610.96	Метод спутниковых геодезических измерений (определений)	$Mt = \sqrt{\Delta \Sigma \int \pm 1/4 1/2 3/4 123 n}$	-
321	4931002.34	4381602.76	4931002.00	4381602.40	Метод спутниковых геодезических измерений (определений)	$Mt = \sqrt{\Delta \Sigma \int \pm 1/4 1/2 3/4 123 n}$	-

2. Сведения о частях границ уточняемого земельного участка с кадастровым номером 91:03:002003:1466 :

Обозначение части границ		Горизонтальное проложение (S), м	Описание прохождения части границ	Сведения о согласовании местоположения границ (согласовано/спорное)
от т.	до т.			
1	2	3	4	5
321	322	14.97	-	-
322	323	5.67	-	-
323	324	4.66	-	-
324	325	5.81	-	-
325	326	2.75	-	-
326	327	0.35	-	-
327	328	9.28	-	-
328	329	6.20	-	-
329	330	7.79	-	-
330	331	8.15	-	-
331	332	7.02	-	-

2. Сведения о частях границ уточняемого земельного участка с кадастровым номером 91:03:002003:1466 :				
Обозначение части границ		Горизонтальное проложение (S), м	Описание прохождения части границ	Сведения о согласовании местоположения границ (согласовано/спорное)
от т.	до т.			
1	2	3	4	5
332	н78У	0.51	-	-
н78У	321	13.16	-	-
3. Сведения о характеристиках уточняемого земельного участка с кадастровым номером 91:03:002003:1466 :				
№ п/п	Наименование характеристики			Значение характеристики
1	2			3
1.	Адрес земельного участка			-
1.1.	Сведения о местоположении земельного участка (при отсутствии адреса) в структурированном в соответствии с федеральной информационной адресной системой виде			Российская Федерация, город Севастополь, улица Федюхина, 8
1.2.	Дополнительные сведения о местоположении земельного участка			-
2.	Площадь земельного участка ± величина погрешности определения (вычисления) площади ($P \pm \Delta P$), м ²			374 ± 7
3.	Формула, примененная для расчета предельной допустимой погрешности определения площади земельного участка, с подставленными значениями и итоговые (вычисленные) значения (ΔP), м ²			$\Delta P = 3.5 * M_t * \sqrt{P} = 3.5 * 0,1 * \sqrt{374} = 7$
4.	Площадь земельного участка согласно сведениям Единого государственного реестра недвижимости ($P_{\text{кад}}$), м ²			369
5.	Оценка расхождения P и $P_{\text{кад}}$ ($P - P_{\text{кад}}$), м ²			5
6.	Предельные минимальный и максимальный размеры земельного участка ($R_{\text{мин}}$ и $R_{\text{макс}}$), м ²			- -
7.	Кадастровый номер или иной государственный учетный номер (инвентарный) объекта недвижимости, расположенного на земельном участке			-
8.	Вид (виды) разрешенного использования			Для индивидуального жилищного строительства (код 2.1)
8.1.	Дополнительные сведения об использовании земельного участка			-
9.	Сведения о земельных участках (землях общего пользования, территории общего пользования), посредством которых обеспечивается доступ			Земли общего пользования
10.	Иные сведения			-
4. Пояснения к сведениям об уточняемом земельном участке с кадастровым номером 91:03:002003:1466 :				
1.	Была исправлена выявленная реестровая ошибка в местоположении			

Сведения об уточняемых земельных участках, необходимые для исправления реестровых ошибок в сведениях о местоположении их границ

1. Сведения о характерных точках границ уточняемого земельного участка с кадастровым номером 91:03:002003:1468 :

Система координат СК-63, зона 4

Зона № 4

Обозначение характерных точек границ	Координаты, м				Метод определения координат	Формулы, примененные для расчета средней квадратической погрешности определения координат характерных точек границ (Mt), с подставленными в такие формулы значениями и итоговые (вычисленные) значения Mt, м	Описание закрепления точки
	содержатся в Едином государственном реестре недвижимости		определены в результате выполнения комплексных кадастровых работ				
	X	Y	X	Y			
1	2	3	4	5	6	7	8
59	4930191.34	4381410.86	4930191.34	4381410.86	Метод спутниковых геодезических измерений (определений)	$Mt = \sqrt{\Delta \Sigma \int \pm 1/4 \ 1/2 \ 3/4 \ 123 \ n}$	-
333	4930190.99	4381407.32	4930190.99	4381407.32	Метод спутниковых геодезических измерений (определений)	$Mt = \sqrt{\Delta \Sigma \int \pm 1/4 \ 1/2 \ 3/4 \ 123 \ n}$	-
334	4930190.88	4381406.24	4930190.88	4381406.24	Метод спутниковых геодезических измерений (определений)	$Mt = \sqrt{\Delta \Sigma \int \pm 1/4 \ 1/2 \ 3/4 \ 123 \ n}$	-
335	4930208.85	4381404.52	4930208.89	4381404.89	Метод спутниковых геодезических измерений (определений)	$Mt = \sqrt{\Delta \Sigma \int \pm 1/4 \ 1/2 \ 3/4 \ 123 \ n}$	-
336	4930208.94	4381405.40	4930208.98	4381405.88	Метод спутниковых геодезических измерений (определений)	$Mt = \sqrt{\Delta \Sigma \int \pm 1/4 \ 1/2 \ 3/4 \ 123 \ n}$	-
337	4930209.05	4381406.61	4930209.05	4381406.61	Метод спутниковых геодезических измерений (определений)	$Mt = \sqrt{\Delta \Sigma \int \pm 1/4 \ 1/2 \ 3/4 \ 123 \ n}$	-
155	4930209.36	4381409.79	4930209.36	4381409.79	Метод спутниковых геодезических измерений (определений)	$Mt = \sqrt{\Delta \Sigma \int \pm 1/4 \ 1/2 \ 3/4 \ 123 \ n}$	-
59	4930191.34	4381410.86	4930191.34	4381410.86	Метод спутниковых геодезических измерений (определений)	$Mt = \sqrt{\Delta \Sigma \int \pm 1/4 \ 1/2 \ 3/4 \ 123 \ n}$	-

2. Сведения о частях границ уточняемого земельного участка с кадастровым номером 91:03:002003:1468 :				
Обозначение части границ		Горизонтальное проложение (S), м	Описание прохождения части границ	Сведения о согласовании местоположения границ (согласовано/спорное)
от т.	до т.			
1	2	3	4	5
59	333	3.56	-	-
333	334	1.09	-	-
334	335	18.06	-	-
335	336	0.99	-	-
336	337	0.73	-	-
337	155	3.20	-	-
155	59	18.05	-	-
3. Сведения о характеристиках уточняемого земельного участка с кадастровым номером 91:03:002003:1468 :				
№ п/п	Наименование характеристики		Значение характеристики	
1	2		3	
1.	Адрес земельного участка		-	
1.1.	Сведения о местоположении земельного участка (при отсутствии адреса) в структурированном в соответствии с федеральной информационной адресной системой виде		Российская Федерация, город Севастополь, переулок Макаренко, 19/1	
1.2.	Дополнительные сведения о местоположении земельного участка		-	
2.	Площадь земельного участка ± величина погрешности определения (вычисления) площади (P ± ΔP), м ²		86 ± 3	
3.	Формула, примененная для расчета предельной допустимой погрешности определения площади земельного участка, с подставленными значениями и итоговые (вычисленные) значения (ΔP), м ²		$\Delta P = 3.5 * M_t * \sqrt{P} = 3.5 * 0,1 * \sqrt{86} = 3$	
4.	Площадь земельного участка согласно сведениям Единого государственного реестра недвижимости (P _{кад}), м ²		90	
5.	Оценка расхождения P и P _{кад} (P - P _{кад}), м ²		4	
6.	Предельные минимальный и максимальный размеры земельного участка (P _{мин} и P _{макс}), м ²		-	
7.	Кадастровый номер или иной государственный учетный номер (инвентарный) объекта недвижимости, расположенного на земельном участке		-	
8.	Вид (виды) разрешенного использования		Для индивидуального жилищного строительства (код 2.1)	
8.1.	Дополнительные сведения об использовании земельного участка		-	
9.	Сведения о земельных участках (землях общего пользования, территории общего пользования), посредством которых обеспечивается доступ		Земли общего пользования	
10.	Иные сведения		-	
4. Пояснения к сведениям об уточняемом земельном участке с кадастровым номером 91:03:002003:1468 :				
1.	Была исправлена выявленная реестровая ошибка в местоположении			

Сведения об уточняемых земельных участках, необходимые для исправления реестровых ошибок в сведениях о местоположении их границ

1. Сведения о характерных точках границ уточняемого земельного участка с кадастровым номером 91:03:002003:147 :

Система координат СК-63, зона 4

Зона № 4

Обозначение характерных точек границ	Координаты, м				Метод определения координат	Формулы, примененные для расчета средней квадратической погрешности определения координат характерных точек границ (Mt), с подставленными в такие формулы значениями и итоговые (вычисленные) значения Mt, м	Описание закрепления точки
	содержатся в Едином государственном реестре недвижимости		определены в результате выполнения комплексных кадастровых работ				
	X	Y	X	Y			
1	2	3	4	5	6	7	8
338	4930409.15	4381790.42	4930409.15	4381790.42	Метод спутниковых геодезических измерений (определений)	$Mt = \sqrt{\Delta \Sigma \int \pm \frac{1}{4} \frac{1}{2} \frac{3}{4} 123 n}$	-
339	4930412.37	4381799.71	4930368.76	4381809.05	Метод спутниковых геодезических измерений (определений)	$Mt = \sqrt{\Delta \Sigma \int \pm \frac{1}{4} \frac{1}{2} \frac{3}{4} 123 n}$	-
340	4930420.24	4381812.78	4930370.85	4381818.08	Метод спутниковых геодезических измерений (определений)	$Mt = \sqrt{\Delta \Sigma \int \pm \frac{1}{4} \frac{1}{2} \frac{3}{4} 123 n}$	-
341	4930421.80	4381814.95	4930371.18	4381819.55	Метод спутниковых геодезических измерений (определений)	$Mt = \sqrt{\Delta \Sigma \int \pm \frac{1}{4} \frac{1}{2} \frac{3}{4} 123 n}$	-
342	4930421.91	4381815.11	4930391.05	4381821.52	Метод спутниковых геодезических измерений (определений)	$Mt = \sqrt{\Delta \Sigma \int \pm \frac{1}{4} \frac{1}{2} \frac{3}{4} 123 n}$	-
343	4930415.66	4381818.03	4930391.74	4381822.73	Метод спутниковых геодезических измерений (определений)	$Mt = \sqrt{\Delta \Sigma \int \pm \frac{1}{4} \frac{1}{2} \frac{3}{4} 123 n}$	-
344	4930409.48	4381820.58	4930393.19	4381822.37	Метод спутниковых геодезических измерений (определений)	$Mt = \sqrt{\Delta \Sigma \int \pm \frac{1}{4} \frac{1}{2} \frac{3}{4} 123 n}$	-
345	4930409.08	4381819.58	4930408.65	4381818.54	Метод спутниковых геодезических измерений (определений)	$Mt = \sqrt{\Delta \Sigma \int \pm \frac{1}{4} \frac{1}{2} \frac{3}{4} 123 n}$	-
346	4930408.65	4381818.54	4930409.08	4381819.58	Метод спутниковых геодезических измерений (определений)	$Mt = \sqrt{\Delta \Sigma \int \pm \frac{1}{4} \frac{1}{2} \frac{3}{4} 123 n}$	-

1. Сведения о характерных точках границ уточняемого земельного участка с кадастровым номером 91:03:002003:147 :							
Система координат СК-63, зона 4							Зона № 4
Обозначение характерных точек границ	Координаты, м				Метод определения координат	Формулы, примененные для расчета средней квадратической погрешности определения координат характерных точек границ (Mt), с подставленными в такие формулы значениями и итоговые (вычисленные) значения Mt, м	Описание закрепления точки
	содержатся в Едином государственном реестре недвижимости		определены в результате выполнения комплексных кадастровых работ				
	X	Y	X	Y			
1	2	3	4	5	6	7	8
347	4930393.19	4381822.37	4930409.48	4381820.58	Метод спутниковых геодезических измерений (определений)	$Mt = \sqrt{\Delta \Sigma \int \pm 1/4 1/2 3/4 123 n}$	-
348	4930391.74	4381822.73	4930415.66	4381818.03	Метод спутниковых геодезических измерений (определений)	$Mt = \sqrt{\Delta \Sigma \int \pm 1/4 1/2 3/4 123 n}$	-
349	4930391.05	4381821.52	4930420.89	4381815.98	Метод спутниковых геодезических измерений (определений)	$Mt = \sqrt{\Delta \Sigma \int \pm 1/4 1/2 3/4 123 n}$	-
350	4930371.18	4381819.55	4930419.96	4381813.44	Метод спутниковых геодезических измерений (определений)	$Mt = \sqrt{\Delta \Sigma \int \pm 1/4 1/2 3/4 123 n}$	-
351	4930370.85	4381818.08	4930418.33	4381808.27	Метод спутниковых геодезических измерений (определений)	$Mt = \sqrt{\Delta \Sigma \int \pm 1/4 1/2 3/4 123 n}$	-
352	4930368.76	4381809.05	4930416.27	4381806.77	Метод спутниковых геодезических измерений (определений)	$Mt = \sqrt{\Delta \Sigma \int \pm 1/4 1/2 3/4 123 n}$	-
н92У	-	-	4930414.17	4381798.45	Метод спутниковых геодезических измерений (определений)	$Mt = \sqrt{\Delta \Sigma \int \pm 1/4 1/2 3/4 123 n}$	-
338	4930409.15	4381790.42	4930409.15	4381790.42	Метод спутниковых геодезических измерений (определений)	$Mt = \sqrt{\Delta \Sigma \int \pm 1/4 1/2 3/4 123 n}$	-
2. Сведения о частях границ уточняемого земельного участка с кадастровым номером 91:03:002003:147 :							
Обозначение части границ		Горизонтальное проложение (S), м		Описание прохождения части границ	Сведения о согласовании местоположения границ (согласовано/спорное)		
от т.	до т.						
1	2	3		4	5		
338	339	44.48		-	-		

2. Сведения о частях границ уточняемого земельного участка с кадастровым номером 91:03:002003:147 :

Обозначение части границ		Горизонтальное проложение (S), м	Описание прохождения части границ	Сведения о согласовании местоположения границ (согласовано/спорное)
от т.	до т.			
1	2	3	4	5
339	340	9.27	-	-
340	341	1.51	-	-
341	342	19.97	-	-
342	343	1.39	-	-
343	344	1.49	-	-
344	345	15.93	-	-
345	346	1.13	-	-
346	347	1.08	-	-
347	348	6.69	-	-
348	349	5.62	-	-
349	350	2.70	-	-
350	351	5.42	-	-
351	352	2.55	-	-
352	н92У	8.58	-	-
н92У	338	9.47	-	-

3. Сведения о характеристиках уточняемого земельного участка с кадастровым номером 91:03:002003:147 :

№ п/п	Наименование характеристики	Значение характеристики
1	2	3
1.	Адрес земельного участка	-
1.1.	Сведения о местоположении земельного участка (при отсутствии адреса) в структурированном в соответствии с федеральной информационной адресной системой виде	Российская Федерация, город Севастополь, улица Элеваторная, 20
1.2.	Дополнительные сведения о местоположении земельного участка	-
2.	Площадь земельного участка ± величина погрешности определения (вычисления) площади ($P \pm \Delta P$), м ²	1018 ± 11
3.	Формула, примененная для расчета предельной допустимой погрешности определения площади земельного участка, с подставленными значениями и итоговые (вычисленные) значения (ΔP), м ²	$\Delta P = 3.5 * M_t * \sqrt{P} = 3.5 * 0,1 * \sqrt{1018} = 11$
4.	Площадь земельного участка согласно сведениям Единого государственного реестра недвижимости (Ркад), м ²	1000
5.	Оценка расхождения P и Ркад (P - Ркад), м ²	18
6.	Предельные минимальный и максимальный размеры земельного участка (Рмин и Рмакс), м ²	- -
7.	Кадастровый номер или иной государственный учетный номер (инвентарный) объекта недвижимости, расположенного на земельном участке	-
8.	Вид (виды) разрешенного использования	для строительства и обслуживания жилого дома, хозяйственных построек и сооружений (приусадебный участок)
8.1.	Дополнительные сведения об использовании земельного участка	-

3. Сведения о характеристиках уточняемого земельного участка с кадастровым номером 91:03:002003:147 :

№ п/п	Наименование характеристики	Значение характеристики
1	2	3
9.	Сведения о земельных участках (землях общего пользования, территории общего пользования), посредством которых обеспечивается доступ	Земли общего пользования
10.	Иные сведения	-

4. Пояснения к сведениям об уточняемом земельном участке с кадастровым номером 91:03:002003:147 :

1.	Была исправлена выявленная реестровая ошибка в местоположении
----	---

--	--

Сведения об уточняемых земельных участках, необходимые для исправления реестровых ошибок в сведениях о местоположении их границ

1. Сведения о характерных точках границ уточняемого земельного участка с кадастровым номером 91:03:002003:1470 :

Система координат СК-63, зона 4

Зона № 4

Обозначение характерных точек границ	Координаты, м				Метод определения координат	Формулы, примененные для расчета средней квадратической погрешности определения координат характерных точек границ (Mt), с подставленными в такие формулы значениями и итоговые (вычисленные) значения Mt, м	Описание закрепления точки
	содержатся в Едином государственном реестре недвижимости		определены в результате выполнения комплексных кадастровых работ				
	X	Y	X	Y			
1	2	3	4	5	6	7	8
252	4930419.17	4381229.45	4930419.37	4381229.77	Метод спутниковых геодезических измерений (определений)	$Mt = \sqrt{\Delta \Sigma \int \pm \frac{1}{4} \frac{1}{2} \frac{3}{4} 123 n}$	-
353	4930418.66	4381221.00	4930418.66	4381221.00	Метод спутниковых геодезических измерений (определений)	$Mt = \sqrt{\Delta \Sigma \int \pm \frac{1}{4} \frac{1}{2} \frac{3}{4} 123 n}$	-
354	4930417.12	4381201.06	4930417.12	4381201.06	Метод спутниковых геодезических измерений (определений)	$Mt = \sqrt{\Delta \Sigma \int \pm \frac{1}{4} \frac{1}{2} \frac{3}{4} 123 n}$	-
355	4930416.17	4381186.57	4930416.17	4381186.57	Метод спутниковых геодезических измерений (определений)	$Mt = \sqrt{\Delta \Sigma \int \pm \frac{1}{4} \frac{1}{2} \frac{3}{4} 123 n}$	-
356	4930416.80	4381186.48	4930416.80	4381186.48	Метод спутниковых геодезических измерений (определений)	$Mt = \sqrt{\Delta \Sigma \int \pm \frac{1}{4} \frac{1}{2} \frac{3}{4} 123 n}$	-
357	4930418.11	4381186.26	4930418.11	4381186.26	Метод спутниковых геодезических измерений (определений)	$Mt = \sqrt{\Delta \Sigma \int \pm \frac{1}{4} \frac{1}{2} \frac{3}{4} 123 n}$	-
358	4930423.07	4381185.42	4930423.07	4381185.42	Метод спутниковых геодезических измерений (определений)	$Mt = \sqrt{\Delta \Sigma \int \pm \frac{1}{4} \frac{1}{2} \frac{3}{4} 123 n}$	-
359	4930423.31	4381187.79	4930423.31	4381187.79	Метод спутниковых геодезических измерений (определений)	$Mt = \sqrt{\Delta \Sigma \int \pm \frac{1}{4} \frac{1}{2} \frac{3}{4} 123 n}$	-
360	4930435.17	4381186.54	4930435.17	4381186.54	Метод спутниковых геодезических измерений (определений)	$Mt = \sqrt{\Delta \Sigma \int \pm \frac{1}{4} \frac{1}{2} \frac{3}{4} 123 n}$	-

1. Сведения о характерных точках границ уточняемого земельного участка с кадастровым номером 91:03:002003:1470 :							
Система координат СК-63, зона 4							Зона № 4
Обозначение характерных точек границ	Координаты, м				Метод определения координат	Формулы, примененные для расчета средней квадратической погрешности определения координат характерных точек границ (Mt), с подставленными в такие формулы значениями и итоговые (вычисленные) значения Mt, м	Описание закрепления точки
	содержатся в Едином государственном реестре недвижимости		определены в результате выполнения комплексных кадастровых работ				
	X	Y	X	Y			
1	2	3	4	5	6	7	8
361	4930448.67	4381184.67	4930449.12	4381184.14	Метод спутниковых геодезических измерений (определений)	$Mt = \sqrt{\Delta \Sigma \int \pm 1/4 1/2 3/4 123 n}$	-
362	4930449.38	4381186.07	4930451.60	4381184.94	Метод спутниковых геодезических измерений (определений)	$Mt = \sqrt{\Delta \Sigma \int \pm 1/4 1/2 3/4 123 n}$	-
363	4930450.18	4381187.65	4930453.42	4381209.62	Метод спутниковых геодезических измерений (определений)	$Mt = \sqrt{\Delta \Sigma \int \pm 1/4 1/2 3/4 123 n}$	-
364	4930450.88	4381208.73	4930454.67	4381221.70	Метод спутниковых геодезических измерений (определений)	$Mt = \sqrt{\Delta \Sigma \int \pm 1/4 1/2 3/4 123 n}$	-
365	4930451.81	4381220.54	4930455.39	4381229.77	Метод спутниковых геодезических измерений (определений)	$Mt = \sqrt{\Delta \Sigma \int \pm 1/4 1/2 3/4 123 n}$	-
366	4930452.29	4381226.62	4930452.26	4381230.14	Метод спутниковых геодезических измерений (определений)	$Mt = \sqrt{\Delta \Sigma \int \pm 1/4 1/2 3/4 123 n}$	-
254	4930452.26	4381230.14	4930442.86	4381229.65	Метод спутниковых геодезических измерений (определений)	$Mt = \sqrt{\Delta \Sigma \int \pm 1/4 1/2 3/4 123 n}$	-
253	4930443.03	4381229.32	-	-	-	0.1	Нет закрепления
252	4930419.17	4381229.45	4930419.37	4381229.77	Метод спутниковых геодезических измерений (определений)	$Mt = \sqrt{\Delta \Sigma \int \pm 1/4 1/2 3/4 123 n}$	-

2. Сведения о частях границ уточняемого земельного участка с кадастровым номером 91:03:002003:1470 :				
Обозначение части границ		Горизонтальное проложение (S), м	Описание прохождения части границ	Сведения о согласовании местоположения границ (согласовано/спорное)
от т.	до т.			
1	2	3	4	5
252	353	8.80	-	-
353	354	20.00	-	-
354	355	14.52	-	-
355	356	0.64	-	-
356	357	1.33	-	-
357	358	5.03	-	-
358	359	2.38	-	-
359	360	11.93	-	-
360	361	14.15	-	-
361	362	2.61	-	-
362	363	24.75	-	-
363	364	12.14	-	-
364	365	8.10	-	-
365	366	3.15	-	-
366	254	9.41	-	-
254	252	23.49	-	-
3. Сведения о характеристиках уточняемого земельного участка с кадастровым номером 91:03:002003:1470 :				
№ п/п	Наименование характеристики		Значение характеристики	
1	2		3	
1.	Адрес земельного участка		-	
1.1.	Сведения о местоположении земельного участка (при отсутствии адреса) в структурированном в соответствии с федеральной информационной адресной системой виде		Российская Федерация, город Севастополь, внутригородское муниципальное образование Ленинский муниципальный округ, улица Коробкова, земельный участок 3	
1.2.	Дополнительные сведения о местоположении земельного участка		-	
2.	Площадь земельного участка ± величина погрешности определения (вычисления) площади ($P \pm \Delta P$), м ²		1564 ± 14	
3.	Формула, примененная для расчета предельной допустимой погрешности определения площади земельного участка, с подставленными значениями и итоговые (вычисленные) значения (ΔP), м ²		$\Delta P = 3.5 * M_t * \sqrt{P} = 3.5 * 0,1 * \sqrt{1564} = 14$	
4.	Площадь земельного участка согласно сведениям Единого государственного реестра недвижимости (Ркад), м ²		1444	
5.	Оценка расхождения Р и Ркад (Р - Ркад), м ²		120	
6.	Предельные минимальный и максимальный размеры земельного участка (Рмин и Рмакс), м ²		- -	
7.	Кадастровый номер или иной государственный учетный номер (инвентарный) объекта недвижимости, расположенного на земельном участке		-	
8.	Вид (виды) разрешенного использования		Малозэтажная многоквартирная жилая застройка (код 2.1.1)	

3. Сведения о характеристиках уточняемого земельного участка с кадастровым номером 91:03:002003:1470 :

№ п/п	Наименование характеристики	Значение характеристики
1	2	3
8.1.	Дополнительные сведения об использовании земельного участка	-
9.	Сведения о земельных участках (землях общего пользования, территории общего пользования), посредством которых обеспечивается доступ	Земли общего пользования
10.	Иные сведения	-

4. Пояснения к сведениям об уточняемом земельном участке с кадастровым номером 91:03:002003:1470 :

1. Была исправлена выявленная реестровая ошибка в местоположении

Сведения об уточняемых земельных участках, необходимые для исправления реестровых ошибок в сведениях о местоположении их границ

1. Сведения о характерных точках границ уточняемого земельного участка с кадастровым номером 91:03:002003:1473 :

Система координат СК-63, зона 4

Зона № 4

Обозначение характерных точек границ	Координаты, м				Метод определения координат	Формулы, примененные для расчета средней квадратической погрешности определения координат характерных точек границ (Mt), с подставленными в такие формулы значениями и итоговые (вычисленные) значения Mt, м	Описание закрепления точки
	содержатся в Едином государственном реестре недвижимости		определены в результате выполнения комплексных кадастровых работ				
	X	Y	X	Y			
1	2	3	4	5	6	7	8
367	4930642.41	4381856.81	4930642.41	4381856.81	Метод спутниковых геодезических измерений (определений)	$Mt = \sqrt{\Delta \Sigma} \int \pm \frac{1}{4} \frac{1}{2} \frac{3}{4} 123 n$	-
368	4930652.99	4381863.33	4930652.99	4381863.33	Метод спутниковых геодезических измерений (определений)	$Mt = \sqrt{\Delta \Sigma} \int \pm \frac{1}{4} \frac{1}{2} \frac{3}{4} 123 n$	-
369	4930671.70	4381872.99	4930671.70	4381872.99	Метод спутниковых геодезических измерений (определений)	$Mt = \sqrt{\Delta \Sigma} \int \pm \frac{1}{4} \frac{1}{2} \frac{3}{4} 123 n$	-
370	4930670.08	4381883.97	4930670.08	4381883.97	Метод спутниковых геодезических измерений (определений)	$Mt = \sqrt{\Delta \Sigma} \int \pm \frac{1}{4} \frac{1}{2} \frac{3}{4} 123 n$	-
371	4930668.20	4381888.11	4930668.36	4381888.83	Метод спутниковых геодезических измерений (определений)	$Mt = \sqrt{\Delta \Sigma} \int \pm \frac{1}{4} \frac{1}{2} \frac{3}{4} 123 n$	-
372	4930666.98	4381892.04	4930667.16	4381892.11	Метод спутниковых геодезических измерений (определений)	$Mt = \sqrt{\Delta \Sigma} \int \pm \frac{1}{4} \frac{1}{2} \frac{3}{4} 123 n$	-
373	4930661.20	4381889.71	4930663.05	4381890.45	Метод спутниковых геодезических измерений (определений)	$Mt = \sqrt{\Delta \Sigma} \int \pm \frac{1}{4} \frac{1}{2} \frac{3}{4} 123 n$	-
374	4930643.42	4381875.86	4930661.90	4381892.43	Метод спутниковых геодезических измерений (определений)	$Mt = \sqrt{\Delta \Sigma} \int \pm \frac{1}{4} \frac{1}{2} \frac{3}{4} 123 n$	-
375	4930643.99	4381875.01	4930651.32	4381885.30	Метод спутниковых геодезических измерений (определений)	$Mt = \sqrt{\Delta \Sigma} \int \pm \frac{1}{4} \frac{1}{2} \frac{3}{4} 123 n$	-

1. Сведения о характерных точках границ уточняемого земельного участка с кадастровым номером 91:03:002003:1473 :							
Система координат СК-63, зона 4						Зона № 4	
Обозначение характерных точек границ	Координаты, м				Метод определения координат	Формулы, примененные для расчета средней квадратической погрешности определения координат характерных точек границ (Mt), с подставленными в такие формулы значениями и итоговые (вычисленные) значения Mt, м	Описание закрепления точки
	содержатся в Едином государственном реестре недвижимости		определены в результате выполнения комплексных кадастровых работ				
	X	Y	X	Y			
1	2	3	4	5	6	7	8
376	4930634.58	4381867.91	4930643.42	4381875.86	Метод спутниковых геодезических измерений (определений)	$Mt = \sqrt{\Delta \Sigma \int \pm \frac{1}{4} \frac{1}{2} \frac{3}{4} 123 n}$	-
375	-	-	4930643.99	4381875.01	Метод спутниковых геодезических измерений (определений)	$Mt = \sqrt{\Delta \Sigma \int \pm \frac{1}{4} \frac{1}{2} \frac{3}{4} 123 n}$	-
376	-	-	4930634.58	4381867.91	Метод спутниковых геодезических измерений (определений)	$Mt = \sqrt{\Delta \Sigma \int \pm \frac{1}{4} \frac{1}{2} \frac{3}{4} 123 n}$	-
367	4930642.41	4381856.81	4930642.41	4381856.81	Метод спутниковых геодезических измерений (определений)	$Mt = \sqrt{\Delta \Sigma \int \pm \frac{1}{4} \frac{1}{2} \frac{3}{4} 123 n}$	-
2. Сведения о частях границ уточняемого земельного участка с кадастровым номером 91:03:002003:1473 :							
Обозначение части границ		Горизонтальное проложение (S), м		Описание прохождения части границ	Сведения о согласовании местоположения границ (согласовано/спорное)		
от т.	до т.						
1	2	3		4	5		
367	368	12.43		-	-		
368	369	21.06		-	-		
369	370	11.10		-	-		
370	371	5.16		-	-		
371	372	3.49		-	-		
372	373	4.43		-	-		
373	374	2.29		-	-		
374	375	12.76		-	-		
375	376	12.31		-	-		
376	375	1.02		-	-		
375	376	11.79		-	-		
376	367	13.58		-	-		

3. Сведения о характеристиках уточняемого земельного участка с кадастровым номером 91:03:002003:1473 :		
№ п/п	Наименование характеристики	Значение характеристики
1	2	3
1.	Адрес земельного участка	-
1.1.	Сведения о местоположении земельного участка (при отсутствии адреса) в структурированном в соответствии с федеральной информационной адресной системой виде	Российская Федерация, город Севастополь, улица Элеваторная, 2
1.2.	Дополнительные сведения о местоположении земельного участка	-
2.	Площадь земельного участка \pm величина погрешности определения (вычисления) площади ($P \pm \Delta P$), м ²	672 \pm 9
3.	Формула, примененная для расчета предельной допустимой погрешности определения площади земельного участка, с подставленными значениями и итоговые (вычисленные) значения (ΔP), м ²	$\Delta P = 3.5 * M_t * \sqrt{P} = 3.5 * 0,1 * \sqrt{672} = 9$
4.	Площадь земельного участка согласно сведениям Единого государственного реестра недвижимости ($P_{\text{кад}}$), м ²	626
5.	Оценка расхождения P и $P_{\text{кад}}$ ($P - P_{\text{кад}}$), м ²	46
6.	Предельные минимальный и максимальный размеры земельного участка ($P_{\text{мин}}$ и $P_{\text{макс}}$), м ²	- -
7.	Кадастровый номер или иной государственный учетный номер (инвентарный) объекта недвижимости, расположенного на земельном участке	-
8.	Вид (виды) разрешенного использования	"Для индивидуального жилищного строительства" (код 2.1)
8.1.	Дополнительные сведения об использовании земельного участка	-
9.	Сведения о земельных участках (землях общего пользования, территории общего пользования), посредством которых обеспечивается доступ	Земли общего пользования
10.	Иные сведения	-
4. Пояснения к сведениям об уточняемом земельном участке с кадастровым номером 91:03:002003:1473 :		
1.	Была исправлена выявленная реестровая ошибка в местоположении	

Сведения об уточняемых земельных участках, необходимые для исправления реестровых ошибок в сведениях о местоположении их границ

1. Сведения о характерных точках границ уточняемого земельного участка с кадастровым номером 91:03:002003:1476 :

Система координат СК-63, зона 4

Зона № 4

Обозначение характерных точек границ	Координаты, м				Метод определения координат	Формулы, примененные для расчета средней квадратической погрешности определения координат характерных точек границ (Mt), с подставленными в такие формулы значениями и итоговые (вычисленные) значения Mt, м	Описание закрепления точки
	содержатся в Едином государственном реестре недвижимости		определены в результате выполнения комплексных кадастровых работ				
	X	Y	X	Y			
1	2	3	4	5	6	7	8
377	4930224.82	4381429.93	4930224.82	4381429.93	Метод спутниковых геодезических измерений (определений)	$Mt = \sqrt{\Delta \Sigma \int \pm \frac{1}{4} \frac{1}{2} \frac{3}{4} 123 n}$	-
378	4930227.25	4381429.74	4930226.60	4381429.79	Метод спутниковых геодезических измерений (определений)	$Mt = \sqrt{\Delta \Sigma \int \pm \frac{1}{4} \frac{1}{2} \frac{3}{4} 123 n}$	-
379	4930242.90	4381427.50	4930242.90	4381427.50	Метод спутниковых геодезических измерений (определений)	$Mt = \sqrt{\Delta \Sigma \int \pm \frac{1}{4} \frac{1}{2} \frac{3}{4} 123 n}$	-
380	4930251.31	4381427.02	4930242.87	4381428.59	Метод спутниковых геодезических измерений (определений)	$Mt = \sqrt{\Delta \Sigma \int \pm \frac{1}{4} \frac{1}{2} \frac{3}{4} 123 n}$	-
381	4930261.01	4381431.73	4930249.03	4381428.26	Метод спутниковых геодезических измерений (определений)	$Mt = \sqrt{\Delta \Sigma \int \pm \frac{1}{4} \frac{1}{2} \frac{3}{4} 123 n}$	-
382	4930261.38	4381437.11	4930249.09	4381428.79	Метод спутниковых геодезических измерений (определений)	$Mt = \sqrt{\Delta \Sigma \int \pm \frac{1}{4} \frac{1}{2} \frac{3}{4} 123 n}$	-
383	4930263.56	4381437.09	4930249.41	4381428.93	Метод спутниковых геодезических измерений (определений)	$Mt = \sqrt{\Delta \Sigma \int \pm \frac{1}{4} \frac{1}{2} \frac{3}{4} 123 n}$	-
384	4930263.69	4381449.96	4930253.63	4381428.77	Метод спутниковых геодезических измерений (определений)	$Mt = \sqrt{\Delta \Sigma \int \pm \frac{1}{4} \frac{1}{2} \frac{3}{4} 123 n}$	-
385	4930256.03	4381453.16	4930253.69	4381430.62	Метод спутниковых геодезических измерений (определений)	$Mt = \sqrt{\Delta \Sigma \int \pm \frac{1}{4} \frac{1}{2} \frac{3}{4} 123 n}$	-

1. Сведения о характерных точках границ уточняемого земельного участка с кадастровым номером 91:03:002003:1476 :							
Система координат СК-63, зона 4							Зона № 4
Обозначение характерных точек границ	Координаты, м				Метод определения координат	Формулы, примененные для расчета средней квадратической погрешности определения координат характерных точек границ (Mt), с подставленными в такие формулы значениями и итоговые (вычисленные) значения Mt, м	Описание закрепления точки
	содержатся в Едином государственном реестре недвижимости		определены в результате выполнения комплексных кадастровых работ				
	X	Y	X	Y			
1	2	3	4	5	6	7	8
386	4930249.34	4381454.10	4930258.81	4381430.15	Метод спутниковых геодезических измерений (определений)	$Mt = \sqrt{\Delta \Sigma \int \pm 1/4 \ 1/2 \ 3/4 \ 123 \ n}$	-
387	4930228.89	4381454.11	4930262.09	4381431.95	Метод спутниковых геодезических измерений (определений)	$Mt = \sqrt{\Delta \Sigma \int \pm 1/4 \ 1/2 \ 3/4 \ 123 \ n}$	-
388	4930225.80	4381451.48	4930263.29	4381433.92	Метод спутниковых геодезических измерений (определений)	$Mt = \sqrt{\Delta \Sigma \int \pm 1/4 \ 1/2 \ 3/4 \ 123 \ n}$	-
389	4930225.04	4381440.79	4930263.56	4381437.09	Метод спутниковых геодезических измерений (определений)	$Mt = \sqrt{\Delta \Sigma \int \pm 1/4 \ 1/2 \ 3/4 \ 123 \ n}$	-
384	-	-	4930263.69	4381449.96	Метод спутниковых геодезических измерений (определений)	$Mt = \sqrt{\Delta \Sigma \int \pm 1/4 \ 1/2 \ 3/4 \ 123 \ n}$	-
н93У	-	-	4930255.86	4381453.40	Метод спутниковых геодезических измерений (определений)	$Mt = \sqrt{\Delta \Sigma \int \pm 1/4 \ 1/2 \ 3/4 \ 123 \ n}$	-
н94У	-	-	4930251.38	4381454.37	Метод спутниковых геодезических измерений (определений)	$Mt = \sqrt{\Delta \Sigma \int \pm 1/4 \ 1/2 \ 3/4 \ 123 \ n}$	-
н95У	-	-	4930240.29	4381454.91	Метод спутниковых геодезических измерений (определений)	$Mt = \sqrt{\Delta \Sigma \int \pm 1/4 \ 1/2 \ 3/4 \ 123 \ n}$	-
н96У	-	-	4930228.90	4381453.95	Метод спутниковых геодезических измерений (определений)	$Mt = \sqrt{\Delta \Sigma \int \pm 1/4 \ 1/2 \ 3/4 \ 123 \ n}$	-
388	-	-	4930225.80	4381451.48	Метод спутниковых геодезических измерений (определений)	$Mt = \sqrt{\Delta \Sigma \int \pm 1/4 \ 1/2 \ 3/4 \ 123 \ n}$	-

1. Сведения о характерных точках границ уточняемого земельного участка с кадастровым номером 91:03:002003:1476 :

Система координат СК-63, зона 4					Зона № 4		
Обозначение характерных точек границ	Координаты, м				Метод определения координат	Формулы, примененные для расчета средней квадратической погрешности определения координат характерных точек границ (Mt), с подставленными в такие формулы значениями и итоговые (вычисленные) значения Mt, м	Описание закрепления точки
	содержатся в Едином государственном реестре недвижимости		определены в результате выполнения комплексных кадастровых работ				
	X	Y	X	Y			
1	2	3	4	5	6	7	8
389	-	-	4930225.04	4381440.79	Метод спутниковых геодезических измерений (определений)	$Mt = \sqrt{\Delta \Sigma \int \pm \frac{1}{4} \frac{1}{2} \frac{3}{4} 123 n}$	-
н97У	-	-	4930224.92	4381434.95	Метод спутниковых геодезических измерений (определений)	$Mt = \sqrt{\Delta \Sigma \int \pm \frac{1}{4} \frac{1}{2} \frac{3}{4} 123 n}$	-
377	4930224.82	4381429.93	4930224.82	4381429.93	Метод спутниковых геодезических измерений (определений)	$Mt = \sqrt{\Delta \Sigma \int \pm \frac{1}{4} \frac{1}{2} \frac{3}{4} 123 n}$	-

2. Сведения о частях границ уточняемого земельного участка с кадастровым номером 91:03:002003:1476 :

Обозначение части границ		Горизонтальное проложение (S), м	Описание прохождения части границ	Сведения о согласовании местоположения границ (согласовано/спорное)
от т.	до т.			
1	2	3	4	5
377	378	1.79	-	-
378	379	16.46	-	-
379	380	1.09	-	-
380	381	6.17	-	-
381	382	0.53	-	-
382	383	0.35	-	-
383	384	4.22	-	-
384	385	1.85	-	-
385	386	5.14	-	-
386	387	3.74	-	-
387	388	2.31	-	-
388	389	3.18	-	-
389	384	12.87	-	-
384	н93У	8.55	-	-
н93У	н94У	4.58	-	-
н94У	н95У	11.10	-	-
н95У	н96У	11.43	-	-
н96У	388	3.96	-	-

2. Сведения о частях границ уточняемого земельного участка с кадастровым номером 91:03:002003:1476 :				
Обозначение части границ		Горизонтальное проложение (S), м	Описание прохождения части границ	Сведения о согласовании местоположения границ (согласовано/спорное)
от т.	до т.			
1	2	3	4	5
388	389	10.72	-	-
389	н97У	5.84	-	-
н97У	377	5.02	-	-
3. Сведения о характеристиках уточняемого земельного участка с кадастровым номером 91:03:002003:1476 :				
№ п/п	Наименование характеристики		Значение характеристики	
1	2		3	
1.	Адрес земельного участка		-	
1.1.	Сведения о местоположении земельного участка (при отсутствии адреса) в структурированном в соответствии с федеральной информационной адресной системой виде		Российская Федерация, город Севастополь, Ленинский р-н, ул. Макаренко, 13-А	
1.2.	Дополнительные сведения о местоположении земельного участка		-	
2.	Площадь земельного участка ± величина погрешности определения (вычисления) площади ($P \pm \Delta P$), м ²		937 ± 11	
3.	Формула, примененная для расчета предельной допустимой погрешности определения площади земельного участка, с подставленными значениями и итоговые (вычисленные) значения (ΔP), м ²		$\Delta P = 3.5 * M_t * \sqrt{P} = 3.5 * 0,1 * \sqrt{937} = 11$	
4.	Площадь земельного участка согласно сведениям Единого государственного реестра недвижимости (Ркад), м ²		932	
5.	Оценка расхождения P и Ркад (P - Ркад), м ²		5	
6.	Предельные минимальный и максимальный размеры земельного участка (Рмин и Рмакс), м ²		-	
7.	Кадастровый номер или иной государственный учетный номер (инвентарный) объекта недвижимости, расположенного на земельном участке		-	
8.	Вид (виды) разрешенного использования		малоэтажная многоквартирная жилая застройка (код 2.1.1)	
8.1.	Дополнительные сведения об использовании земельного участка		-	
9.	Сведения о земельных участках (землях общего пользования, территории общего пользования), посредством которых обеспечивается доступ		Земли общего пользования	
10.	Иные сведения		-	
4. Пояснения к сведениям об уточняемом земельном участке с кадастровым номером 91:03:002003:1476 :				
1.	Была исправлена выявленная реестровая ошибка в местоположении			

Сведения об уточняемых земельных участках, необходимые для исправления реестровых ошибок в сведениях о местоположении их границ

1. Сведения о характерных точках границ уточняемого земельного участка с кадастровым номером 91:03:002003:148 :

Система координат СК-63, зона 4

Зона № 4

Обозначение характерных точек границ	Координаты, м				Метод определения координат	Формулы, примененные для расчета средней квадратической погрешности определения координат характерных точек границ (Mt), с подставленными в такие формулы значениями и итоговые (вычисленные) значения Mt, м	Описание закрепления точки
	содержатся в Едином государственном реестре недвижимости		определены в результате выполнения комплексных кадастровых работ				
	X	Y	X	Y			
1	2	3	4	5	6	7	8
390	4930302.88	4381619.05	4930302.88	4381619.05	Метод спутниковых геодезических измерений (определений)	$Mt = \sqrt{\Delta \Sigma \int \pm \frac{1}{4} \frac{1}{2} \frac{3}{4} 123 n}$	-
391	4930319.30	4381617.55	4930320.08	4381617.13	Метод спутниковых геодезических измерений (определений)	$Mt = \sqrt{\Delta \Sigma \int \pm \frac{1}{4} \frac{1}{2} \frac{3}{4} 123 n}$	-
392	4930322.63	4381642.28	4930322.63	4381642.28	Метод спутниковых геодезических измерений (определений)	$Mt = \sqrt{\Delta \Sigma \int \pm \frac{1}{4} \frac{1}{2} \frac{3}{4} 123 n}$	-
393	4930322.66	4381642.51	4930305.78	4381643.73	Метод спутниковых геодезических измерений (определений)	$Mt = \sqrt{\Delta \Sigma \int \pm \frac{1}{4} \frac{1}{2} \frac{3}{4} 123 n}$	-
394	4930305.81	4381644.04	4930303.99	4381628.46	Метод спутниковых геодезических измерений (определений)	$Mt = \sqrt{\Delta \Sigma \int \pm \frac{1}{4} \frac{1}{2} \frac{3}{4} 123 n}$	-
395	4930305.78	4381643.73	-	-	-	0.1	закрепление отсутствует
396	4930303.99	4381628.46	-	-	-	0.1	закрепление отсутствует
390	4930302.88	4381619.05	4930302.88	4381619.05	Метод спутниковых геодезических измерений (определений)	$Mt = \sqrt{\Delta \Sigma \int \pm \frac{1}{4} \frac{1}{2} \frac{3}{4} 123 n}$	-

2. Сведения о частях границ уточняемого земельного участка с кадастровым номером 91:03:002003:148 :

Обозначение части границ		Горизонтальное проложение (S), м	Описание прохождения части границ	Сведения о согласовании местоположения границ (согласовано/спорное)
от т.	до т.			
1	2	3	4	5
390	391	17.31	-	-
391	392	25.28	-	-

2. Сведения о частях границ уточняемого земельного участка с кадастровым номером 91:03:002003:148 :				
Обозначение части границ		Горизонтальное проложение (S), м	Описание прохождения части границ	Сведения о согласовании местоположения границ (согласовано/спорное)
от т.	до т.			
1	2	3	4	5
392	393	16.91	-	-
393	394	15.37	-	-
394	390	9.48	-	-
3. Сведения о характеристиках уточняемого земельного участка с кадастровым номером 91:03:002003:148 :				
№ п/п	Наименование характеристики		Значение характеристики	
1	2		3	
1.	Адрес земельного участка		-	
1.1.	Сведения о местоположении земельного участка (при отсутствии адреса) в структурированном в соответствии с федеральной информационной адресной системой виде		Российская Федерация, город Севастополь, внутригородское муниципальное образование Ленинский муниципальный округ, проезд Коробкова, земельный участок 12	
1.2.	Дополнительные сведения о местоположении земельного участка		-	
2.	Площадь земельного участка ± величина погрешности определения (вычисления) площади ($P \pm \Delta P$), м ²		429 ± 7	
3.	Формула, примененная для расчета предельной допустимой погрешности определения площади земельного участка, с подставленными значениями и итоговые (вычисленные) значения (ΔP), м ²		$\Delta P = 3.5 * M_t * \sqrt{P} = 3.5 * 0,1 * \sqrt{429} = 7$	
4.	Площадь земельного участка согласно сведениям Единого государственного реестра недвижимости (Ркад), м ²		420	
5.	Оценка расхождения P и Ркад (P - Ркад), м ²		9	
6.	Предельные минимальный и максимальный размеры земельного участка (Рмин и Рмакс), м ²		- -	
7.	Кадастровый номер или иной государственный учетный номер (инвентарный) объекта недвижимости, расположенного на земельном участке		-	
8.	Вид (виды) разрешенного использования		для строительства и обслуживания жилого дома и хозяйственных построек (приусадебный участок)	
8.1.	Дополнительные сведения об использовании земельного участка		-	
9.	Сведения о земельных участках (землях общего пользования, территории общего пользования), посредством которых обеспечивается доступ		Земли общего пользования	
10.	Иные сведения		-	
4. Пояснения к сведениям об уточняемом земельном участке с кадастровым номером 91:03:002003:148 :				
1.	Была исправлена выявленная реестровая ошибка в местоположении			

Сведения об уточняемых земельных участках, необходимые для исправления реестровых ошибок в сведениях о местоположении их границ

1. Сведения о характерных точках границ уточняемого земельного участка с кадастровым номером 91:03:002003:1484 :

Система координат СК-63, зона 4

Зона № 4

Обозначение характерных точек границ	Координаты, м				Метод определения координат	Формулы, примененные для расчета средней квадратической погрешности определения координат характерных точек границ (Mt), с подставленными в такие формулы значениями и итоговые (вычисленные) значения Mt, м	Описание закрепления точки
	содержатся в Едином государственном реестре недвижимости		определены в результате выполнения комплексных кадастровых работ				
	X	Y	X	Y			
1	2	3	4	5	6	7	8
397	4930579.00	4381793.00	4930579.96	4381792.04	Метод спутниковых геодезических измерений (определений)	$Mt = \sqrt{\Delta \Sigma \int \pm \frac{1}{4} \frac{1}{2} \frac{3}{4} 123 n}$	-
398	4930578.00	4381794.00	4930578.00	4381794.00	Метод спутниковых геодезических измерений (определений)	$Mt = \sqrt{\Delta \Sigma \int \pm \frac{1}{4} \frac{1}{2} \frac{3}{4} 123 n}$	-
399	4930576.99	4381796.13	4930575.53	4381799.11	Метод спутниковых геодезических измерений (определений)	$Mt = \sqrt{\Delta \Sigma \int \pm \frac{1}{4} \frac{1}{2} \frac{3}{4} 123 n}$	-
400	4930572.76	4381804.74	4930572.76	4381804.74	Метод спутниковых геодезических измерений (определений)	$Mt = \sqrt{\Delta \Sigma \int \pm \frac{1}{4} \frac{1}{2} \frac{3}{4} 123 n}$	-
401	4930575.27	4381805.87	4930575.27	4381805.87	Метод спутниковых геодезических измерений (определений)	$Mt = \sqrt{\Delta \Sigma \int \pm \frac{1}{4} \frac{1}{2} \frac{3}{4} 123 n}$	-
402	4930569.99	4381814.39	4930569.99	4381814.39	Метод спутниковых геодезических измерений (определений)	$Mt = \sqrt{\Delta \Sigma \int \pm \frac{1}{4} \frac{1}{2} \frac{3}{4} 123 n}$	-
403	4930568.41	4381815.00	4930568.41	4381815.00	Метод спутниковых геодезических измерений (определений)	$Mt = \sqrt{\Delta \Sigma \int \pm \frac{1}{4} \frac{1}{2} \frac{3}{4} 123 n}$	-
404	4930566.13	4381814.12	4930566.13	4381814.12	Метод спутниковых геодезических измерений (определений)	$Mt = \sqrt{\Delta \Sigma \int \pm \frac{1}{4} \frac{1}{2} \frac{3}{4} 123 n}$	-
405	4930562.35	4381820.32	4930562.35	4381820.32	Метод спутниковых геодезических измерений (определений)	$Mt = \sqrt{\Delta \Sigma \int \pm \frac{1}{4} \frac{1}{2} \frac{3}{4} 123 n}$	-

1. Сведения о характерных точках границ уточняемого земельного участка с кадастровым номером 91:03:002003:1484 :							
Система координат СК-63, зона 4							Зона № 4
Обозначение характерных точек границ	Координаты, м				Метод определения координат	Формулы, примененные для расчета средней квадратической погрешности определения координат характерных точек границ (Mt), с подставленными в такие формулы значениями и итоговые (вычисленные) значения Mt, м	Описание закрепления точки
	содержатся в Едином государственном реестре недвижимости		определены в результате выполнения комплексных кадастровых работ				
	X	Y	X	Y			
1	2	3	4	5	6	7	8
406	4930551.00	4381815.00	4930551.00	4381815.00	Метод спутниковых геодезических измерений (определений)	$Mt = \sqrt{\Delta \Sigma \int \pm 1/4 1/2 3/4 123 n}$	-
407	4930553.35	4381811.24	4930553.35	4381811.24	Метод спутниковых геодезических измерений (определений)	$Mt = \sqrt{\Delta \Sigma \int \pm 1/4 1/2 3/4 123 n}$	-
408	4930557.00	4381800.00	4930557.00	4381800.00	Метод спутниковых геодезических измерений (определений)	$Mt = \sqrt{\Delta \Sigma \int \pm 1/4 1/2 3/4 123 n}$	-
409	4930563.14	4381786.15	4930563.14	4381786.15	Метод спутниковых геодезических измерений (определений)	$Mt = \sqrt{\Delta \Sigma \int \pm 1/4 1/2 3/4 123 n}$	-
410	4930564.00	4381784.00	4930564.00	4381784.00	Метод спутниковых геодезических измерений (определений)	$Mt = \sqrt{\Delta \Sigma \int \pm 1/4 1/2 3/4 123 n}$	-
н98У	-	-	4930571.89	4381787.45	Метод спутниковых геодезических измерений (определений)	$Mt = \sqrt{\Delta \Sigma \int \pm 1/4 1/2 3/4 123 n}$	-
397	4930579.00	4381793.00	4930579.96	4381792.04	Метод спутниковых геодезических измерений (определений)	$Mt = \sqrt{\Delta \Sigma \int \pm 1/4 1/2 3/4 123 n}$	-
2. Сведения о частях границ уточняемого земельного участка с кадастровым номером 91:03:002003:1484 :							
Обозначение части границ		Горизонтальное проложение (S), м		Описание прохождения части границ	Сведения о согласовании местоположения границ (согласовано/спорное)		
от т.	до т.						
1	2	3		4	5		
397	398	2.77		-	-		
398	399	5.68		-	-		
399	400	6.27		-	-		
400	401	2.75		-	-		
401	402	10.02		-	-		

2. Сведения о частях границ уточняемого земельного участка с кадастровым номером 91:03:002003:1484 :				
Обозначение части границ		Горизонтальное проложение (S), м	Описание прохождения части границ	Сведения о согласовании местоположения границ (согласовано/спорное)
от т.	до т.			
1	2	3	4	5
402	403	1.69	-	-
403	404	2.44	-	-
404	405	7.26	-	-
405	406	12.53	-	-
406	407	4.43	-	-
407	408	11.82	-	-
408	409	15.15	-	-
409	410	2.32	-	-
410	н98У	8.61	-	-
н98У	397	9.28	-	-
3. Сведения о характеристиках уточняемого земельного участка с кадастровым номером 91:03:002003:1484 :				
№ п/п	Наименование характеристики		Значение характеристики	
1	2		3	
1.	Адрес земельного участка		-	
1.1.	Сведения о местоположении земельного участка (при отсутствии адреса) в структурированном в соответствии с федеральной информационной адресной системой виде		Российская Федерация, город Севастополь, улица Элеваторная, 10	
1.2.	Дополнительные сведения о местоположении земельного участка		-	
2.	Площадь земельного участка ± величина погрешности определения (вычисления) площади (P ± ΔP), м2		545 ± 8	
3.	Формула, примененная для расчета предельной допустимой погрешности определения площади земельного участка, с подставленными значениями и итоговые (вычисленные) значения (ΔP), м2		$\Delta P = 3.5 * M_t * \sqrt{P} = 3.5 * 0,1 * \sqrt{545} = 8$	
4.	Площадь земельного участка согласно сведениям Единого государственного реестра недвижимости (Ркад), м2		529	
5.	Оценка расхождения P и Ркад (P - Ркад), м2		16	
6.	Предельные минимальный и максимальный размеры земельного участка (Рмин и Рмакс), м2		-	
7.	Кадастровый номер или иной государственный учетный номер (инвентарный) объекта недвижимости, расположенного на земельном участке		-	
8.	Вид (виды) разрешенного использования		Для индивидуального жилищного строительства (код 2.1)	
8.1.	Дополнительные сведения об использовании земельного участка		-	
9.	Сведения о земельных участках (землях общего пользования, территории общего пользования), посредством которых обеспечивается доступ		Земли общего пользования	
10.	Иные сведения		-	
4. Пояснения к сведениям об уточняемом земельном участке с кадастровым номером 91:03:002003:1484 :				
1.	Была исправлена выявленная реестровая ошибка в местоположении			

Сведения об уточняемых земельных участках, необходимые для исправления реестровых ошибок в сведениях о местоположении их границ

1. Сведения о характерных точках границ уточняемого земельного участка с кадастровым номером 91:03:002003:1485 :

Система координат СК-63, зона 4

Зона № 4

Обозначение характерных точек границ	Координаты, м				Метод определения координат	Формулы, примененные для расчета средней квадратической погрешности определения координат характерных точек границ (Mt), с подставленными в такие формулы значениями и итоговые (вычисленные) значения Mt, м	Описание закрепления точки
	содержатся в Едином государственном реестре недвижимости		определены в результате выполнения комплексных кадастровых работ				
	X	Y	X	Y			
1	2	3	4	5	6	7	8
411	4930860.46	4381637.57	4930860.46	4381637.57	Метод спутниковых геодезических измерений (определений)	$Mt = \sqrt{\Delta \Sigma \int \pm \frac{1}{4} \frac{1}{2} \frac{3}{4} 123 n}$	-
412	4930897.98	4381615.29	4930897.98	4381615.29	Метод спутниковых геодезических измерений (определений)	$Mt = \sqrt{\Delta \Sigma \int \pm \frac{1}{4} \frac{1}{2} \frac{3}{4} 123 n}$	-
413	4930906.03	4381627.78	4930906.03	4381627.78	Метод спутниковых геодезических измерений (определений)	$Mt = \sqrt{\Delta \Sigma \int \pm \frac{1}{4} \frac{1}{2} \frac{3}{4} 123 n}$	-
414	4930894.49	4381636.30	4930894.49	4381636.30	Метод спутниковых геодезических измерений (определений)	$Mt = \sqrt{\Delta \Sigma \int \pm \frac{1}{4} \frac{1}{2} \frac{3}{4} 123 n}$	-
415	4930888.36	4381641.05	4930888.36	4381641.05	Метод спутниковых геодезических измерений (определений)	$Mt = \sqrt{\Delta \Sigma \int \pm \frac{1}{4} \frac{1}{2} \frac{3}{4} 123 n}$	-
416	4930884.62	4381641.21	4930884.62	4381641.21	Метод спутниковых геодезических измерений (определений)	$Mt = \sqrt{\Delta \Sigma \int \pm \frac{1}{4} \frac{1}{2} \frac{3}{4} 123 n}$	-
417	4930883.76	4381639.09	4930883.76	4381639.09	Метод спутниковых геодезических измерений (определений)	$Mt = \sqrt{\Delta \Sigma \int \pm \frac{1}{4} \frac{1}{2} \frac{3}{4} 123 n}$	-
418	4930882.03	4381639.29	4930881.65	4381639.52	Метод спутниковых геодезических измерений (определений)	$Mt = \sqrt{\Delta \Sigma \int \pm \frac{1}{4} \frac{1}{2} \frac{3}{4} 123 n}$	-
419	4930877.38	4381640.51	4930876.79	4381642.07	Метод спутниковых геодезических измерений (определений)	$Mt = \sqrt{\Delta \Sigma \int \pm \frac{1}{4} \frac{1}{2} \frac{3}{4} 123 n}$	-

1. Сведения о характерных точках границ уточняемого земельного участка с кадастровым номером 91:03:002003:1485 :							
Система координат СК-63, зона 4							Зона № 4
Обозначение характерных точек границ	Координаты, м				Метод определения координат	Формулы, примененные для расчета средней квадратической погрешности определения координат характерных точек границ (Mt), с подставленными в такие формулы значениями и итоговые (вычисленные) значения Mt, м	Описание закрепления точки
	содержатся в Едином государственном реестре недвижимости		определены в результате выполнения комплексных кадастровых работ				
	X	Y	X	Y			
1	2	3	4	5	6	7	8
420	4930864.62	4381648.37	4930870.77	4381644.74	Метод спутниковых геодезических измерений (определений)	$Mt = \sqrt{\Delta \Sigma \int \pm 1/4 1/2 3/4 123 n}$	-
421	4930862.71	4381645.27	4930864.62	4381648.37	Метод спутниковых геодезических измерений (определений)	$Mt = \sqrt{\Delta \Sigma \int \pm 1/4 1/2 3/4 123 n}$	-
422	4930861.40	4381645.93	4930862.71	4381645.27	Метод спутниковых геодезических измерений (определений)	$Mt = \sqrt{\Delta \Sigma \int \pm 1/4 1/2 3/4 123 n}$	-
423	4930860.21	4381644.09	4930861.40	4381645.93	Метод спутниковых геодезических измерений (определений)	$Mt = \sqrt{\Delta \Sigma \int \pm 1/4 1/2 3/4 123 n}$	-
424	4930862.04	4381642.96	4930860.21	4381644.09	Метод спутниковых геодезических измерений (определений)	$Mt = \sqrt{\Delta \Sigma \int \pm 1/4 1/2 3/4 123 n}$	-
425	4930861.56	4381641.70	4930862.04	4381642.96	Метод спутниковых геодезических измерений (определений)	$Mt = \sqrt{\Delta \Sigma \int \pm 1/4 1/2 3/4 123 n}$	-
425	-	-	4930861.56	4381641.70	Метод спутниковых геодезических измерений (определений)	$Mt = \sqrt{\Delta \Sigma \int \pm 1/4 1/2 3/4 123 n}$	-
411	4930860.46	4381637.57	4930860.46	4381637.57	Метод спутниковых геодезических измерений (определений)	$Mt = \sqrt{\Delta \Sigma \int \pm 1/4 1/2 3/4 123 n}$	-
2. Сведения о частях границ уточняемого земельного участка с кадастровым номером 91:03:002003:1485 :							
Обозначение части границ		Горизонтальное проложение (S), м		Описание прохождения части границ	Сведения о согласовании местоположения границ (согласовано/спорное)		
от т.	до т.						
1	2	3		4	5		
411	412	43.64		-	-		

2. Сведения о частях границ уточняемого земельного участка с кадастровым номером 91:03:002003:1485 :				
Обозначение части границ		Горизонтальное проложение (S), м	Описание прохождения части границ	Сведения о согласовании местоположения границ (согласовано/спорное)
от т.	до т.			
1	2	3	4	5
412	413	14.86	-	-
413	414	14.34	-	-
414	415	7.75	-	-
415	416	3.74	-	-
416	417	2.29	-	-
417	418	2.15	-	-
418	419	5.49	-	-
419	420	6.59	-	-
420	421	7.14	-	-
421	422	3.64	-	-
422	423	1.47	-	-
423	424	2.19	-	-
424	425	2.15	-	-
425	425	1.35	-	-
425	411	4.27	-	-
3. Сведения о характеристиках уточняемого земельного участка с кадастровым номером 91:03:002003:1485 :				
№ п/п	Наименование характеристики		Значение характеристики	
1	2		3	
1.	Адрес земельного участка		-	
1.1.	Сведения о местоположении земельного участка (при отсутствии адреса) в структурированном в соответствии с федеральной информационной адресной системой виде		Российская Федерация, город Севастополь, улица Кочубея, 34	
1.2.	Дополнительные сведения о местоположении земельного участка		-	
2.	Площадь земельного участка ± величина погрешности определения (вычисления) площади (P ± ΔP), м2		646 ± 9	
3.	Формула, примененная для расчета предельной допустимой погрешности определения площади земельного участка, с подставленными значениями и итоговые (вычисленные) значения (ΔP), м2		$\Delta P = 3.5 * M_t * \sqrt{P} = 3.5 * 0,1 * \sqrt{646} = 9$	
4.	Площадь земельного участка согласно сведениям Единого государственного реестра недвижимости (Pкад), м2		638	
5.	Оценка расхождения P и Pкад (P - Pкад), м2		8	
6.	Предельные минимальный и максимальный размеры земельного участка (Pмин и Pмакс), м2		-	
7.	Кадастровый номер или иной государственный учетный номер (инвентарный) объекта недвижимости, расположенного на земельном участке		-	
8.	Вид (виды) разрешенного использования		"Для индивидуального жилищного строительства" (код 2.1)	
8.1.	Дополнительные сведения об использовании земельного участка		-	
9.	Сведения о земельных участках (землях общего пользования, территории общего пользования), посредством которых обеспечивается доступ		Земли общего пользования	

3. Сведения о характеристиках уточняемого земельного участка с кадастровым номером 91:03:002003:1485 :

№ п/п	Наименование характеристики	Значение характеристики
1	2	3
10.	Иные сведения	-

4. Пояснения к сведениям об уточняемом земельном участке с кадастровым номером 91:03:002003:1485 :

1. Была исправлена выявленная реестровая ошибка в местоположении

Сведения об уточняемых земельных участках, необходимые для исправления реестровых ошибок в сведениях о местоположении их границ

1. Сведения о характерных точках границ уточняемого земельного участка с кадастровым номером 91:03:002003:1486 :

Система координат СК-63, зона 4

Зона № 4

Обозначение характерных точек границ	Координаты, м				Метод определения координат	Формулы, примененные для расчета средней квадратической погрешности определения координат характерных точек границ (Mt), с подставленными в такие формулы значениями и итоговые (вычисленные) значения Mt, м	Описание закрепления точки
	содержатся в Едином государственном реестре недвижимости		определены в результате выполнения комплексных кадастровых работ				
	X	Y	X	Y			
1	2	3	4	5	6	7	8
426	4930881.68	4381639.65	4930881.65	4381639.52	Метод спутниковых геодезических измерений (определений)	$Mt = \sqrt{\Delta \Sigma \int \pm 1/4 \ 1/2 \ 3/4 \ 123 \ n}$	-
427	4930884.80	4381644.90	4930884.80	4381644.90	Метод спутниковых геодезических измерений (определений)	$Mt = \sqrt{\Delta \Sigma \int \pm 1/4 \ 1/2 \ 3/4 \ 123 \ n}$	-
428	4930879.34	4381648.26	4930879.34	4381648.26	Метод спутниковых геодезических измерений (определений)	$Mt = \sqrt{\Delta \Sigma \int \pm 1/4 \ 1/2 \ 3/4 \ 123 \ n}$	-
429	4930876.87	4381649.19	4930876.87	4381649.19	Метод спутниковых геодезических измерений (определений)	$Mt = \sqrt{\Delta \Sigma \int \pm 1/4 \ 1/2 \ 3/4 \ 123 \ n}$	-
430	4930867.01	4381655.90	4930867.01	4381655.90	Метод спутниковых геодезических измерений (определений)	$Mt = \sqrt{\Delta \Sigma \int \pm 1/4 \ 1/2 \ 3/4 \ 123 \ n}$	-
431	4930863.04	4381657.53	4930863.04	4381657.53	Метод спутниковых геодезических измерений (определений)	$Mt = \sqrt{\Delta \Sigma \int \pm 1/4 \ 1/2 \ 3/4 \ 123 \ n}$	-
432	4930856.69	4381658.92	4930856.69	4381658.92	Метод спутниковых геодезических измерений (определений)	$Mt = \sqrt{\Delta \Sigma \int \pm 1/4 \ 1/2 \ 3/4 \ 123 \ n}$	-
433	4930855.70	4381659.06	4930855.70	4381659.06	Метод спутниковых геодезических измерений (определений)	$Mt = \sqrt{\Delta \Sigma \int \pm 1/4 \ 1/2 \ 3/4 \ 123 \ n}$	-
434	4930852.56	4381658.89	4930852.56	4381658.89	Метод спутниковых геодезических измерений (определений)	$Mt = \sqrt{\Delta \Sigma \int \pm 1/4 \ 1/2 \ 3/4 \ 123 \ n}$	-

1. Сведения о характерных точках границ уточняемого земельного участка с кадастровым номером 91:03:002003:1486 :

Система координат СК-63, зона 4						Зона № 4	
Обозначение характерных точек границ	Координаты, м				Метод определения координат	Формулы, примененные для расчета средней квадратической погрешности определения координат характерных точек границ (Mt), с подставленными в такие формулы значениями и итоговые (вычисленные) значения Mt, м	Описание закрепления точки
	содержатся в Едином государственном реестре недвижимости		определены в результате выполнения комплексных кадастровых работ				
	X	Y	X	Y			
1	2	3	4	5	6	7	8
435	4930853.49	4381655.66	4930853.49	4381655.66	Метод спутниковых геодезических измерений (определений)	$Mt = \sqrt{\Delta \Sigma \int \pm 1/4 \ 1/2 \ 3/4 \ 123 \ n}$	-
436	4930854.56	4381653.02	4930854.56	4381653.02	Метод спутниковых геодезических измерений (определений)	$Mt = \sqrt{\Delta \Sigma \int \pm 1/4 \ 1/2 \ 3/4 \ 123 \ n}$	-
437	4930855.93	4381652.05	4930855.93	4381652.05	Метод спутниковых геодезических измерений (определений)	$Mt = \sqrt{\Delta \Sigma \int \pm 1/4 \ 1/2 \ 3/4 \ 123 \ n}$	-
438	4930857.06	4381653.97	4930857.06	4381653.97	Метод спутниковых геодезических измерений (определений)	$Mt = \sqrt{\Delta \Sigma \int \pm 1/4 \ 1/2 \ 3/4 \ 123 \ n}$	-
439	4930861.64	4381651.17	4930861.64	4381651.17	Метод спутниковых геодезических измерений (определений)	$Mt = \sqrt{\Delta \Sigma \int \pm 1/4 \ 1/2 \ 3/4 \ 123 \ n}$	-
440	4930863.34	4381650.25	4930864.62	4381648.37	Метод спутниковых геодезических измерений (определений)	$Mt = \sqrt{\Delta \Sigma \int \pm 1/4 \ 1/2 \ 3/4 \ 123 \ n}$	-
441	4930869.70	4381646.11	4930870.77	4381644.74	Метод спутниковых геодезических измерений (определений)	$Mt = \sqrt{\Delta \Sigma \int \pm 1/4 \ 1/2 \ 3/4 \ 123 \ n}$	-
442	4930873.73	4381644.27	4930876.79	4381642.07	Метод спутниковых геодезических измерений (определений)	$Mt = \sqrt{\Delta \Sigma \int \pm 1/4 \ 1/2 \ 3/4 \ 123 \ n}$	-
443	4930878.01	4381641.97	-	-	-	0.1	Закрепление отсутствует
426	4930881.68	4381639.65	4930881.65	4381639.52	Метод спутниковых геодезических измерений (определений)	$Mt = \sqrt{\Delta \Sigma \int \pm 1/4 \ 1/2 \ 3/4 \ 123 \ n}$	-

2. Сведения о частях границ уточняемого земельного участка с кадастровым номером 91:03:002003:1486 :				
Обозначение части границ		Горизонтальное проложение (S), м	Описание прохождения части границ	Сведения о согласовании местоположения границ (согласовано/спорное)
от т.	до т.			
1	2	3	4	5
426	427	6.23	-	-
427	428	6.41	-	-
428	429	2.64	-	-
429	430	11.93	-	-
430	431	4.29	-	-
431	432	6.50	-	-
432	433	1.00	-	-
433	434	3.14	-	-
434	435	3.36	-	-
435	436	2.85	-	-
436	437	1.68	-	-
437	438	2.23	-	-
438	439	5.37	-	-
439	440	4.09	-	-
440	441	7.14	-	-
441	442	6.59	-	-
442	426	5.49	-	-
3. Сведения о характеристиках уточняемого земельного участка с кадастровым номером 91:03:002003:1486 :				
№ п/п	Наименование характеристики		Значение характеристики	
1	2		3	
1.	Адрес земельного участка		-	
1.1.	Сведения о местоположении земельного участка (при отсутствии адреса) в структурированном в соответствии с федеральной информационной адресной системой виде		Российская Федерация, город Севастополь, улица Кочубея, 32	
1.2.	Дополнительные сведения о местоположении земельного участка		-	
2.	Площадь земельного участка ± величина погрешности определения (вычисления) площади (P ± ΔP), м2		220 ± 5	
3.	Формула, примененная для расчета предельной допустимой погрешности определения площади земельного участка, с подставленными значениями и итоговые (вычисленные) значения (ΔP), м2		$\Delta P = 3.5 * M_t * \sqrt{P} = 3.5 * 0,1 * \sqrt{220} = 5$	
4.	Площадь земельного участка согласно сведениям Единого государственного реестра недвижимости (P _{кад}), м2		206	
5.	Оценка расхождения P и P _{кад} (P - P _{кад}), м2		14	
6.	Предельные минимальный и максимальный размеры земельного участка (P _{мин} и P _{макс}), м2		- -	
7.	Кадастровый номер или иной государственный учетный номер (инвентарный) объекта недвижимости, расположенного на земельном участке		-	
8.	Вид (виды) разрешенного использования		Для индивидуального жилищного строительства (код 2.1)	
8.1.	Дополнительные сведения об использовании земельного участка		-	

3. Сведения о характеристиках уточняемого земельного участка с кадастровым номером 91:03:002003:1486 :

№ п/п	Наименование характеристики	Значение характеристики
1	2	3
9.	Сведения о земельных участках (землях общего пользования, территории общего пользования), посредством которых обеспечивается доступ	Земли общего пользования
10.	Иные сведения	-

4. Пояснения к сведениям об уточняемом земельном участке с кадастровым номером 91:03:002003:1486 :

1.	Была исправлена выявленная реестровая ошибка в местоположении
----	---

--	--

Сведения об уточняемых земельных участках, необходимые для исправления реестровых ошибок в сведениях о местоположении их границ

1. Сведения о характерных точках границ уточняемого земельного участка с кадастровым номером 91:03:002003:1493 :

Система координат СК-63, зона 4

Зона № 4

Обозначение характерных точек границ	Координаты, м				Метод определения координат	Формулы, примененные для расчета средней квадратической погрешности определения координат характерных точек границ (Mt), с подставленными в такие формулы значениями и итоговые (вычисленные) значения Mt, м	Описание закрепления точки
	содержатся в Едином государственном реестре недвижимости		определены в результате выполнения комплексных кадастровых работ				
	X	Y	X	Y			
1	2	3	4	5	6	7	8
444	4930492.04	4381372.94	4930491.55	4381370.29	Метод спутниковых геодезических измерений (определений)	$Mt = \sqrt{\Delta \Sigma \int \pm \frac{1}{4} \frac{1}{2} \frac{3}{4} 123 n}$	-
445	4930489.66	4381376.67	4930489.01	4381376.45	Метод спутниковых геодезических измерений (определений)	$Mt = \sqrt{\Delta \Sigma \int \pm \frac{1}{4} \frac{1}{2} \frac{3}{4} 123 n}$	-
446	4930487.99	4381379.46	4930487.21	4381380.20	Метод спутниковых геодезических измерений (определений)	$Mt = \sqrt{\Delta \Sigma \int \pm \frac{1}{4} \frac{1}{2} \frac{3}{4} 123 n}$	-
447	4930485.98	4381380.80	4930485.98	4381380.80	Метод спутниковых геодезических измерений (определений)	$Mt = \sqrt{\Delta \Sigma \int \pm \frac{1}{4} \frac{1}{2} \frac{3}{4} 123 n}$	-
448	4930471.43	4381382.36	4930471.43	4381382.36	Метод спутниковых геодезических измерений (определений)	$Mt = \sqrt{\Delta \Sigma \int \pm \frac{1}{4} \frac{1}{2} \frac{3}{4} 123 n}$	-
449	4930469.13	4381381.21	4930468.22	4381382.07	Метод спутниковых геодезических измерений (определений)	$Mt = \sqrt{\Delta \Sigma \int \pm \frac{1}{4} \frac{1}{2} \frac{3}{4} 123 n}$	-
450	4930467.77	4381378.91	4930467.77	4381378.91	Метод спутниковых геодезических измерений (определений)	$Mt = \sqrt{\Delta \Sigma \int \pm \frac{1}{4} \frac{1}{2} \frac{3}{4} 123 n}$	-
451	4930466.70	4381367.86	4930467.04	4381372.68	Метод спутниковых геодезических измерений (определений)	$Mt = \sqrt{\Delta \Sigma \int \pm \frac{1}{4} \frac{1}{2} \frac{3}{4} 123 n}$	-
452	4930466.11	4381354.64	4930465.92	4381359.53	Метод спутниковых геодезических измерений (определений)	$Mt = \sqrt{\Delta \Sigma \int \pm \frac{1}{4} \frac{1}{2} \frac{3}{4} 123 n}$	-

1. Сведения о характерных точках границ уточняемого земельного участка с кадастровым номером 91:03:002003:1493 :

Система координат СК-63, зона 4					Зона № 4		
Обозначение характерных точек границ	Координаты, м				Метод определения координат	Формулы, примененные для расчета средней квадратической погрешности определения координат характерных точек границ (Mt), с подставленными в такие формулы значениями и итоговые (вычисленные) значения Mt, м	Описание закрепления точки
	содержатся в Едином государственном реестре недвижимости		определены в результате выполнения комплексных кадастровых работ				
	X	Y	X	Y			
1	2	3	4	5	6	7	8
453	4930485.01	4381352.83	4930465.75	4381354.89	Метод спутниковых геодезических измерений (определений)	$Mt = \sqrt{\Delta \Sigma \int \pm 1/4 \ 1/2 \ 3/4 \ 123 \ n}$	-
454	4930485.01	4381353.31	4930485.01	4381352.83	Метод спутниковых геодезических измерений (определений)	$Mt = \sqrt{\Delta \Sigma \int \pm 1/4 \ 1/2 \ 3/4 \ 123 \ n}$	-
455	4930488.69	4381352.95	4930485.01	4381353.31	Метод спутниковых геодезических измерений (определений)	$Mt = \sqrt{\Delta \Sigma \int \pm 1/4 \ 1/2 \ 3/4 \ 123 \ n}$	-
456	4930488.76	4381355.30	4930488.69	4381352.95	Метод спутниковых геодезических измерений (определений)	$Mt = \sqrt{\Delta \Sigma \int \pm 1/4 \ 1/2 \ 3/4 \ 123 \ n}$	-
456	-	-	4930488.76	4381355.30	Метод спутниковых геодезических измерений (определений)	$Mt = \sqrt{\Delta \Sigma \int \pm 1/4 \ 1/2 \ 3/4 \ 123 \ n}$	-
444	4930492.04	4381372.94	4930491.55	4381370.29	Метод спутниковых геодезических измерений (определений)	$Mt = \sqrt{\Delta \Sigma \int \pm 1/4 \ 1/2 \ 3/4 \ 123 \ n}$	-

2. Сведения о частях границ уточняемого земельного участка с кадастровым номером 91:03:002003:1493 :

Обозначение части границ		Горизонтальное проложение (S), м	Описание прохождения части границ	Сведения о согласовании местоположения границ (согласовано/спорное)
от т.	до т.			
1	2	3	4	5
444	445	6.66	-	-
445	446	4.16	-	-
446	447	1.37	-	-
447	448	14.63	-	-
448	449	3.22	-	-
449	450	3.19	-	-
450	451	6.27	-	-
451	452	13.20	-	-

2. Сведения о частях границ уточняемого земельного участка с кадастровым номером 91:03:002003:1493 :				
Обозначение части границ		Горизонтальное проложение (S), м	Описание прохождения части границ	Сведения о согласовании местоположения границ (согласовано/спорное)
от т.	до т.			
1	2	3	4	5
452	453	4.64	-	-
453	454	19.37	-	-
454	455	0.48	-	-
455	456	3.70	-	-
456	456	2.35	-	-
456	444	15.25	-	-
3. Сведения о характеристиках уточняемого земельного участка с кадастровым номером 91:03:002003:1493 :				
№ п/п	Наименование характеристики		Значение характеристики	
1	2		3	
1.	Адрес земельного участка		-	
1.1.	Сведения о местоположении земельного участка (при отсутствии адреса) в структурированном в соответствии с федеральной информационной адресной системой виде		Российская Федерация, город Севастополь, улица Олега Кошевого, 22	
1.2.	Дополнительные сведения о местоположении земельного участка		-	
2.	Площадь земельного участка ± величина погрешности определения (вычисления) площади ($P \pm \Delta P$), м ²		641 ± 9	
3.	Формула, примененная для расчета предельной допустимой погрешности определения площади земельного участка, с подставленными значениями и итоговые (вычисленные) значения (ΔP), м ²		$\Delta P = 3.5 * M_t * \sqrt{P} = 3.5 * 0,1 * \sqrt{641} = 9$	
4.	Площадь земельного участка согласно сведениям Единого государственного реестра недвижимости (Ркад), м ²		643	
5.	Оценка расхождения Р и Ркад ($P - P_{кад}$), м ²		2	
6.	Предельные минимальный и максимальный размеры земельного участка (Рмин и Рмакс), м ²		- -	
7.	Кадастровый номер или иной государственный учетный номер (инвентарный) объекта недвижимости, расположенного на земельном участке		-	
8.	Вид (виды) разрешенного использования		для индивидуального жилищного строительства (код 2.1)	
8.1.	Дополнительные сведения об использовании земельного участка		-	
9.	Сведения о земельных участках (землях общего пользования, территории общего пользования), посредством которых обеспечивается доступ		Земли общего пользования	
10.	Иные сведения		-	
4. Пояснения к сведениям об уточняемом земельном участке с кадастровым номером 91:03:002003:1493 :				
1.	Была исправлена выявленная реестровая ошибка в местоположении			

Сведения об уточняемых земельных участках, необходимые для исправления реестровых ошибок в сведениях о местоположении их границ

1. Сведения о характерных точках границ уточняемого земельного участка с кадастровым номером 91:03:002003:1494 :

Система координат СК-63, зона 4

Зона № 4

Обозначение характерных точек границ	Координаты, м				Метод определения координат	Формулы, примененные для расчета средней квадратической погрешности определения координат характерных точек границ (Mt), с подставленными в такие формулы значениями и итоговые (вычисленные) значения Mt, м	Описание закрепления точки
	содержатся в Едином государственном реестре недвижимости		определены в результате выполнения комплексных кадастровых работ				
	X	Y	X	Y			
1	2	3	4	5	6	7	8
457	4930668.60	4381525.40	4930668.60	4381525.40	Метод спутниковых геодезических измерений (определений)	$Mt = \sqrt{\Delta \Sigma \int \pm \frac{1}{4} \frac{1}{2} \frac{3}{4} 123 n}$	-
458	4930647.11	4381546.63	4930647.11	4381546.63	Метод спутниковых геодезических измерений (определений)	$Mt = \sqrt{\Delta \Sigma \int \pm \frac{1}{4} \frac{1}{2} \frac{3}{4} 123 n}$	-
459	4930632.69	4381532.24	4930633.21	4381532.75	Метод спутниковых геодезических измерений (определений)	$Mt = \sqrt{\Delta \Sigma \int \pm \frac{1}{4} \frac{1}{2} \frac{3}{4} 123 n}$	-
182	4930654.37	4381511.03	4930654.37	4381511.03	Метод спутниковых геодезических измерений (определений)	$Mt = \sqrt{\Delta \Sigma \int \pm \frac{1}{4} \frac{1}{2} \frac{3}{4} 123 n}$	-
457	4930668.60	4381525.40	4930668.60	4381525.40	Метод спутниковых геодезических измерений (определений)	$Mt = \sqrt{\Delta \Sigma \int \pm \frac{1}{4} \frac{1}{2} \frac{3}{4} 123 n}$	-

2. Сведения о частях границ уточняемого земельного участка с кадастровым номером 91:03:002003:1494 :

Обозначение части границ		Горизонтальное проложение (S), м	Описание прохождения части границ	Сведения о согласовании местоположения границ (согласовано/спорное)
от т.	до т.			
1	2	3	4	5
457	458	30.21	-	-
458	459	19.64	-	-
459	182	30.32	-	-
182	457	20.22	-	-

3. Сведения о характеристиках уточняемого земельного участка с кадастровым номером 91:03:002003:1494 :		
№ п/п	Наименование характеристики	Значение характеристики
1	2	3
1.	Адрес земельного участка	-
1.1.	Сведения о местоположении земельного участка (при отсутствии адреса) в структурированном в соответствии с федеральной информационной адресной системой виде	Российская Федерация, город Севастополь, улица Пархоменко, 17
1.2.	Дополнительные сведения о местоположении земельного участка	-
2.	Площадь земельного участка ± величина погрешности определения (вычисления) площади ($P \pm \Delta P$), м ²	603 ± 9
3.	Формула, примененная для расчета предельной допустимой погрешности определения площади земельного участка, с подставленными значениями и итоговые (вычисленные) значения (ΔP), м ²	$\Delta P = 3.5 * M_t * \sqrt{P} = 3.5 * 0,1 * \sqrt{603} = 9$
4.	Площадь земельного участка согласно сведениям Единого государственного реестра недвижимости ($P_{\text{кад}}$), м ²	614
5.	Оценка расхождения P и $P_{\text{кад}}$ ($P - P_{\text{кад}}$), м ²	11
6.	Предельные минимальный и максимальный размеры земельного участка ($P_{\text{мин}}$ и $P_{\text{макс}}$), м ²	- -
7.	Кадастровый номер или иной государственный учетный номер (инвентарный) объекта недвижимости, расположенного на земельном участке	-
8.	Вид (виды) разрешенного использования	Для индивидуального жилищного строительства (код 2.1)
8.1.	Дополнительные сведения об использовании земельного участка	-
9.	Сведения о земельных участках (землях общего пользования, территории общего пользования), посредством которых обеспечивается доступ	Земли общего пользования
10.	Иные сведения	-
4. Пояснения к сведениям об уточняемом земельном участке с кадастровым номером 91:03:002003:1494 :		
1.	Была исправлена выявленная реестровая ошибка в местоположении	

Сведения об уточняемых земельных участках, необходимые для исправления реестровых ошибок в сведениях о местоположении их границ

1. Сведения о характерных точках границ уточняемого земельного участка с кадастровым номером 91:03:002003:15 :

Система координат СК-63, зона 4

Зона № 4

Обозначение характерных точек границ	Координаты, м				Метод определения координат	Формулы, примененные для расчета средней квадратической погрешности определения координат характерных точек границ (Mt), с подставленными в такие формулы значениями и итоговые (вычисленные) значения Mt, м	Описание закрепления точки
	содержатся в Едином государственном реестре недвижимости		определены в результате выполнения комплексных кадастровых работ				
	X	Y	X	Y			
1	2	3	4	5	6	7	8
460	4930265.22	4381273.47	4930265.22	4381273.47	Метод спутниковых геодезических измерений (определений)	$Mt = \sqrt{\Delta \Sigma \int \pm \frac{1}{4} \frac{1}{2} \frac{3}{4} 123 n}$	-
461	4930266.41	4381272.62	4930239.87	4381288.29	Метод спутниковых геодезических измерений (определений)	$Mt = \sqrt{\Delta \Sigma \int \pm \frac{1}{4} \frac{1}{2} \frac{3}{4} 123 n}$	-
462	4930276.80	4381288.32	4930243.34	4381293.20	Метод спутниковых геодезических измерений (определений)	$Mt = \sqrt{\Delta \Sigma \int \pm \frac{1}{4} \frac{1}{2} \frac{3}{4} 123 n}$	-
463	4930272.48	4381291.23	4930247.52	4381291.60	Метод спутниковых геодезических измерений (определений)	$Mt = \sqrt{\Delta \Sigma \int \pm \frac{1}{4} \frac{1}{2} \frac{3}{4} 123 n}$	-
464	4930268.92	4381286.40	4930251.54	4381298.74	Метод спутниковых геодезических измерений (определений)	$Mt = \sqrt{\Delta \Sigma \int \pm \frac{1}{4} \frac{1}{2} \frac{3}{4} 123 n}$	-
465	4930254.03	4381296.58	4930254.03	4381296.58	Метод спутниковых геодезических измерений (определений)	$Mt = \sqrt{\Delta \Sigma \int \pm \frac{1}{4} \frac{1}{2} \frac{3}{4} 123 n}$	-
466	4930251.54	4381298.74	4930270.32	4381284.90	Метод спутниковых геодезических измерений (определений)	$Mt = \sqrt{\Delta \Sigma \int \pm \frac{1}{4} \frac{1}{2} \frac{3}{4} 123 n}$	-
467	4930247.52	4381291.60	4930274.22	4381290.07	Метод спутниковых геодезических измерений (определений)	$Mt = \sqrt{\Delta \Sigma \int \pm \frac{1}{4} \frac{1}{2} \frac{3}{4} 123 n}$	-
468	4930243.34	4381293.20	4930276.80	4381288.32	Метод спутниковых геодезических измерений (определений)	$Mt = \sqrt{\Delta \Sigma \int \pm \frac{1}{4} \frac{1}{2} \frac{3}{4} 123 n}$	-

1. Сведения о характерных точках границ уточняемого земельного участка с кадастровым номером 91:03:002003:15 :							
Система координат СК-63, зона 4							Зона № 4
Обозначение характерных точек границ	Координаты, м				Метод определения координат	Формулы, примененные для расчета средней квадратической погрешности определения координат характерных точек границ (Mt), с подставленными в такие формулы значениями и итоговые (вычисленные) значения Mt, м	Описание закрепления точки
	содержатся в Едином государственном реестре недвижимости		определены в результате выполнения комплексных кадастровых работ				
	X	Y	X	Y			
1	2	3	4	5	6	7	8
469	4930239.87	4381288.29	4930266.41	4381272.62	Метод спутниковых геодезических измерений (определений)	$Mt = \sqrt{\Delta \Sigma \int \pm \frac{1}{4} \frac{1}{2} \frac{3}{4} 123 n}$	-
460	4930265.22	4381273.47	4930265.22	4381273.47	Метод спутниковых геодезических измерений (определений)	$Mt = \sqrt{\Delta \Sigma \int \pm \frac{1}{4} \frac{1}{2} \frac{3}{4} 123 n}$	-
2. Сведения о частях границ уточняемого земельного участка с кадастровым номером 91:03:002003:15 :							
Обозначение части границ		Горизонтальное проложение (S), м	Описание прохождения части границ	Сведения о согласовании местоположения границ (согласовано/спорное)			
от т.	до т.						
1	2	3	4	5			
460	461	29.36	-	-			
461	462	6.01	-	-			
462	463	4.48	-	-			
463	464	8.19	-	-			
464	465	3.30	-	-			
465	466	20.04	-	-			
466	467	6.48	-	-			
467	468	3.12	-	-			
468	469	18.83	-	-			
469	460	1.46	-	-			
3. Сведения о характеристиках уточняемого земельного участка с кадастровым номером 91:03:002003:15 :							
№ п/п	Наименование характеристики			Значение характеристики			
1	2			3			
1.	Адрес земельного участка			-			
1.1.	Сведения о местоположении земельного участка (при отсутствии адреса) в структурированном в соответствии с федеральной информационной адресной системой виде			Российская Федерация, город Севастополь, Ленинский район, улица Нины Ониловой, 26-А			
1.2.	Дополнительные сведения о местоположении земельного участка			-			
2.	Площадь земельного участка ± величина погрешности определения (вычисления) площади (P ± ΔP), м2			403 ± 7			

3. Сведения о характеристиках уточняемого земельного участка с кадастровым номером 91:03:002003:15 :		
№ п/п	Наименование характеристики	Значение характеристики
1	2	3
3.	Формула, примененная для расчета предельной допустимой погрешности определения площади земельного участка, с подставленными значениями и итоговые (вычисленные) значения (ΔP), м ²	$\Delta P = 3.5 * M_t * \sqrt{P} = 3.5 * 0,1 * \sqrt{403} = 7$
4.	Площадь земельного участка согласно сведениям Единого государственного реестра недвижимости (Ркад), м ²	420
5.	Оценка расхождения Р и Ркад (Р - Ркад), м ²	17
6.	Предельные минимальный и максимальный размеры земельного участка (Рмин и Рмакс), м ²	- -
7.	Кадастровый номер или иной государственный учетный номер (инвентарный) объекта недвижимости, расположенного на земельном участке	-
8.	Вид (виды) разрешенного использования	для строительства и обслуживания жилого дома, хозяйственных построек и сооружений (приусадебный участок)
8.1.	Дополнительные сведения об использовании земельного участка	-
9.	Сведения о земельных участках (землях общего пользования, территории общего пользования), посредством которых обеспечивается доступ	Земли общего пользования
10.	Иные сведения	-
4. Пояснения к сведениям об уточняемом земельном участке с кадастровым номером 91:03:002003:15 :		
1.	Была исправлена выявленная реестровая ошибка в местоположении	

Сведения об уточняемых земельных участках, необходимые для исправления реестровых ошибок в сведениях о местоположении их границ

1. Сведения о характерных точках границ уточняемого земельного участка с кадастровым номером 91:03:002003:1506 :

Система координат СК-63, зона 4

Зона № 4

Обозначение характерных точек границ	Координаты, м				Метод определения координат	Формулы, примененные для расчета средней квадратической погрешности определения координат характерных точек границ (Mt), с подставленными в такие формулы значениями и итоговые (вычисленные) значения Mt, м	Описание закрепления точки
	содержатся в Едином государственном реестре недвижимости		определены в результате выполнения комплексных кадастровых работ				
	X	Y	X	Y			
1	2	3	4	5	6	7	8
470	4930164.73	4381311.25	4930164.73	4381311.25	Метод спутниковых геодезических измерений (определений)	$Mt = \sqrt{\Delta \Sigma \int \pm \frac{1}{4} \frac{1}{2} \frac{3}{4} 123 n}$	-
471	4930168.22	4381308.89	4930168.22	4381308.89	Метод спутниковых геодезических измерений (определений)	$Mt = \sqrt{\Delta \Sigma \int \pm \frac{1}{4} \frac{1}{2} \frac{3}{4} 123 n}$	-
472	4930196.31	4381290.43	4930196.31	4381290.43	Метод спутниковых геодезических измерений (определений)	$Mt = \sqrt{\Delta \Sigma \int \pm \frac{1}{4} \frac{1}{2} \frac{3}{4} 123 n}$	-
473	4930200.02	4381299.60	4930200.02	4381299.60	Метод спутниковых геодезических измерений (определений)	$Mt = \sqrt{\Delta \Sigma \int \pm \frac{1}{4} \frac{1}{2} \frac{3}{4} 123 n}$	-
474	4930199.19	4381307.35	4930199.19	4381307.35	Метод спутниковых геодезических измерений (определений)	$Mt = \sqrt{\Delta \Sigma \int \pm \frac{1}{4} \frac{1}{2} \frac{3}{4} 123 n}$	-
475	4930201.36	4381319.18	4930199.88	4381311.13	Метод спутниковых геодезических измерений (определений)	$Mt = \sqrt{\Delta \Sigma \int \pm \frac{1}{4} \frac{1}{2} \frac{3}{4} 123 n}$	-
476	4930190.70	4381325.77	4930201.36	4381319.18	Метод спутниковых геодезических измерений (определений)	$Mt = \sqrt{\Delta \Sigma \int \pm \frac{1}{4} \frac{1}{2} \frac{3}{4} 123 n}$	-
477	4930195.20	4381337.62	4930190.70	4381325.77	Метод спутниковых геодезических измерений (определений)	$Mt = \sqrt{\Delta \Sigma \int \pm \frac{1}{4} \frac{1}{2} \frac{3}{4} 123 n}$	-
478	4930188.97	4381341.37	4930195.20	4381337.62	Метод спутниковых геодезических измерений (определений)	$Mt = \sqrt{\Delta \Sigma \int \pm \frac{1}{4} \frac{1}{2} \frac{3}{4} 123 n}$	-

1. Сведения о характерных точках границ уточняемого земельного участка с кадастровым номером 91:03:002003:1506 :

Система координат СК-63, зона 4

Зона № 4

Обозначение характерных точек границ	Координаты, м				Метод определения координат	Формулы, примененные для расчета средней квадратической погрешности определения координат характерных точек границ (Mt), с подставленными в такие формулы значениями и итоговые (вычисленные) значения Mt, м	Описание закрепления точки
	содержатся в Едином государственном реестре недвижимости		определены в результате выполнения комплексных кадастровых работ				
	X	Y	X	Y			
1	2	3	4	5	6	7	8
479	4930187.76	4381339.48	4930188.97	4381341.37	Метод спутниковых геодезических измерений (определений)	$Mt = \sqrt{\Delta \Sigma \int \pm \frac{1}{4} \frac{1}{2} \frac{3}{4} 123 n}$	-
480	4930187.81	4381333.65	4930187.76	4381339.48	Метод спутниковых геодезических измерений (определений)	$Mt = \sqrt{\Delta \Sigma \int \pm \frac{1}{4} \frac{1}{2} \frac{3}{4} 123 n}$	-
481	4930173.17	4381340.88	4930174.27	4381343.99	Метод спутниковых геодезических измерений (определений)	$Mt = \sqrt{\Delta \Sigma \int \pm \frac{1}{4} \frac{1}{2} \frac{3}{4} 123 n}$	-
482	4930174.27	4381343.99	4930169.44	4381345.47	Метод спутниковых геодезических измерений (определений)	$Mt = \sqrt{\Delta \Sigma \int \pm \frac{1}{4} \frac{1}{2} \frac{3}{4} 123 n}$	-
483	4930169.44	4381345.47	4930167.31	4381345.37	Метод спутниковых геодезических измерений (определений)	$Mt = \sqrt{\Delta \Sigma \int \pm \frac{1}{4} \frac{1}{2} \frac{3}{4} 123 n}$	-
484	4930167.99	4381345.46	4930164.80	4381346.66	Метод спутниковых геодезических измерений (определений)	$Mt = \sqrt{\Delta \Sigma \int \pm \frac{1}{4} \frac{1}{2} \frac{3}{4} 123 n}$	-
485	4930164.90	4381346.51	4930159.10	4381341.99	Метод спутниковых геодезических измерений (определений)	$Mt = \sqrt{\Delta \Sigma \int \pm \frac{1}{4} \frac{1}{2} \frac{3}{4} 123 n}$	-
486	4930158.74	4381342.34	4930144.31	4381343.48	Метод спутниковых геодезических измерений (определений)	$Mt = \sqrt{\Delta \Sigma \int \pm \frac{1}{4} \frac{1}{2} \frac{3}{4} 123 n}$	-
487	4930144.31	4381343.48	4930143.61	4381325.54	Метод спутниковых геодезических измерений (определений)	$Mt = \sqrt{\Delta \Sigma \int \pm \frac{1}{4} \frac{1}{2} \frac{3}{4} 123 n}$	-
488	4930143.61	4381325.54	-	-	-	0.1	-

1. Сведения о характерных точках границ уточняемого земельного участка с кадастровым номером 91:03:002003:1506 :							
Система координат СК-63, зона 4						Зона № 4	
Обозначение характерных точек границ	Координаты, м				Метод определения координат	Формулы, примененные для расчета средней квадратической погрешности определения координат характерных точек границ (Mt), с подставленными в такие формулы значениями и итоговые (вычисленные) значения Mt, м	Описание закрепления точки
	содержатся в Едином государственном реестре недвижимости		определены в результате выполнения комплексных кадастровых работ				
	X	Y	X	Y			
1	2	3	4	5	6	7	8
470	4930164.73	4381311.25	4930164.73	4381311.25	Метод спутниковых геодезических измерений (определений)	$Mt = \sqrt{\Delta \Sigma \int \pm \frac{1}{4} \frac{1}{2} \frac{3}{4} 123 n}$	-
2. Сведения о частях границ уточняемого земельного участка с кадастровым номером 91:03:002003:1506 :							
Обозначение части границ		Горизонтальное проложение (S), м	Описание прохождения части границ	Сведения о согласовании местоположения границ (согласовано/спорное)			
от т.	до т.						
1	2	3	4	5			
470	471	4.21	-	-			
471	472	33.61	-	-			
472	473	9.89	-	-			
473	474	7.79	-	-			
474	475	3.84	-	-			
475	476	8.18	-	-			
476	477	12.53	-	-			
477	478	12.68	-	-			
478	479	7.27	-	-			
479	480	2.24	-	-			
480	481	14.22	-	-			
481	482	5.05	-	-			
482	483	2.13	-	-			
483	484	2.82	-	-			
484	485	7.37	-	-			
485	486	14.86	-	-			
486	487	17.95	-	-			
487	470	25.50	-	-			
3. Сведения о характеристиках уточняемого земельного участка с кадастровым номером 91:03:002003:1506 :							
№ п/п	Наименование характеристики			Значение характеристики			
1	2			3			
1.	Адрес земельного участка			-			

3. Сведения о характеристиках уточняемого земельного участка с кадастровым номером 91:03:002003:1506 :		
№ п/п	Наименование характеристики	Значение характеристики
1	2	3
1.1.	Сведения о местоположении земельного участка (при отсутствии адреса) в структурированном в соответствии с федеральной информационной адресной системой виде	Российская Федерация, город Севастополь, Ленинский р-н, ул. Николая Музыки, 39
1.2.	Дополнительные сведения о местоположении земельного участка	-
2.	Площадь земельного участка ± величина погрешности определения (вычисления) площади ($P \pm \Delta P$), м ²	1871 ± 15
3.	Формула, примененная для расчета предельной допустимой погрешности определения площади земельного участка, с подставленными значениями и итоговые (вычисленные) значения (ΔP), м ²	$\Delta P = 3.5 * M_t * \sqrt{P} = 3.5 * 0,1 * \sqrt{1871} = 15$
4.	Площадь земельного участка согласно сведениям Единого государственного реестра недвижимости ($P_{\text{кад}}$), м ²	1809
5.	Оценка расхождения P и $P_{\text{кад}}$ ($P - P_{\text{кад}}$), м ²	62
6.	Предельные минимальный и максимальный размеры земельного участка ($P_{\text{мин}}$ и $P_{\text{макс}}$), м ²	- -
7.	Кадастровый номер или иной государственный учетный номер (инвентарный) объекта недвижимости, расположенного на земельном участке	-
8.	Вид (виды) разрешенного использования	Для строительства и обслуживания жилого дома, хозяйственных построек и сооружений (приусадебный участок)
8.1.	Дополнительные сведения об использовании земельного участка	-
9.	Сведения о земельных участках (землях общего пользования, территории общего пользования), посредством которых обеспечивается доступ	Земли общего пользования
10.	Иные сведения	-
4. Пояснения к сведениям об уточняемом земельном участке с кадастровым номером 91:03:002003:1506 :		
1.	Была исправлена выявленная реестровая ошибка в местоположении	

Сведения об уточняемых земельных участках, необходимые для исправления реестровых ошибок в сведениях о местоположении их границ

1. Сведения о характерных точках границ уточняемого земельного участка с кадастровым номером 91:03:002003:1516 :

Система координат СК-63, зона 4

Зона № 4

Обозначение характерных точек границ	Координаты, м				Метод определения координат	Формулы, примененные для расчета средней квадратической погрешности определения координат характерных точек границ (Mt), с подставленными в такие формулы значениями и итоговые (вычисленные) значения Mt, м	Описание закрепления точки
	содержатся в Едином государственном реестре недвижимости		определены в результате выполнения комплексных кадастровых работ				
	X	Y	X	Y			
1	2	3	4	5	6	7	8
489	4930759.65	4381718.68	4930759.65	4381718.68	Метод спутниковых геодезических измерений (определений)	$Mt = \sqrt{\Delta \Sigma \int \pm \frac{1}{4} \frac{1}{2} \frac{3}{4} 123 n}$	-
490	4930758.46	4381715.70	4930758.46	4381715.70	Метод спутниковых геодезических измерений (определений)	$Mt = \sqrt{\Delta \Sigma \int \pm \frac{1}{4} \frac{1}{2} \frac{3}{4} 123 n}$	-
491	4930762.42	4381711.50	4930762.42	4381711.50	Метод спутниковых геодезических измерений (определений)	$Mt = \sqrt{\Delta \Sigma \int \pm \frac{1}{4} \frac{1}{2} \frac{3}{4} 123 n}$	-
492	4930763.52	4381712.62	4930763.52	4381712.62	Метод спутниковых геодезических измерений (определений)	$Mt = \sqrt{\Delta \Sigma \int \pm \frac{1}{4} \frac{1}{2} \frac{3}{4} 123 n}$	-
493	4930767.27	4381709.55	4930767.27	4381709.55	Метод спутниковых геодезических измерений (определений)	$Mt = \sqrt{\Delta \Sigma \int \pm \frac{1}{4} \frac{1}{2} \frac{3}{4} 123 n}$	-
494	4930768.11	4381710.53	4930768.11	4381710.53	Метод спутниковых геодезических измерений (определений)	$Mt = \sqrt{\Delta \Sigma \int \pm \frac{1}{4} \frac{1}{2} \frac{3}{4} 123 n}$	-
495	4930769.03	4381711.43	4930769.03	4381711.43	Метод спутниковых геодезических измерений (определений)	$Mt = \sqrt{\Delta \Sigma \int \pm \frac{1}{4} \frac{1}{2} \frac{3}{4} 123 n}$	-
496	4930775.05	4381706.18	4930775.05	4381706.18	Метод спутниковых геодезических измерений (определений)	$Mt = \sqrt{\Delta \Sigma \int \pm \frac{1}{4} \frac{1}{2} \frac{3}{4} 123 n}$	-
497	4930777.32	4381708.66	4930777.32	4381708.66	Метод спутниковых геодезических измерений (определений)	$Mt = \sqrt{\Delta \Sigma \int \pm \frac{1}{4} \frac{1}{2} \frac{3}{4} 123 n}$	-

1. Сведения о характерных точках границ уточняемого земельного участка с кадастровым номером 91:03:002003:1516 :							
Система координат СК-63, зона 4						Зона № 4	
Обозначение характерных точек границ	Координаты, м				Метод определения координат	Формулы, примененные для расчета средней квадратической погрешности определения координат характерных точек границ (Mt), с подставленными в такие формулы значениями и итоговые (вычисленные) значения Mt, м	Описание закрепления точки
	содержатся в Едином государственном реестре недвижимости		определены в результате выполнения комплексных кадастровых работ				
	X	Y	X	Y			
1	2	3	4	5	6	7	8
498	4930784.37	4381715.46	4930784.37	4381715.46	Метод спутниковых геодезических измерений (определений)	$Mt = \sqrt{\Delta \Sigma \int \pm \frac{1}{4} \frac{1}{2} \frac{3}{4} 123 n}$	-
499	4930776.34	4381723.97	4930777.73	4381723.15	Метод спутниковых геодезических измерений (определений)	$Mt = \sqrt{\Delta \Sigma \int \pm \frac{1}{4} \frac{1}{2} \frac{3}{4} 123 n}$	-
500	4930775.47	4381725.72	4930771.75	4381731.01	Метод спутниковых геодезических измерений (определений)	$Mt = \sqrt{\Delta \Sigma \int \pm \frac{1}{4} \frac{1}{2} \frac{3}{4} 123 n}$	-
501	4930771.75	4381731.01	-	-	-	0.1	-
489	4930759.65	4381718.68	4930759.65	4381718.68	Метод спутниковых геодезических измерений (определений)	$Mt = \sqrt{\Delta \Sigma \int \pm \frac{1}{4} \frac{1}{2} \frac{3}{4} 123 n}$	-
2. Сведения о частях границ уточняемого земельного участка с кадастровым номером 91:03:002003:1516 :							
Обозначение части границ		Горизонтальное проложение (S), м	Описание прохождения части границ	Сведения о согласовании местоположения границ (согласовано/спорное)			
от т.	до т.						
1	2	3	4	5			
489	490	3.21	-	-			
490	491	5.77	-	-			
491	492	1.57	-	-			
492	493	4.85	-	-			
493	494	1.29	-	-			
494	495	1.29	-	-			
495	496	7.99	-	-			
496	497	3.36	-	-			
497	498	9.80	-	-			
498	499	10.16	-	-			
499	500	9.88	-	-			
500	489	17.28	-	-			

3. Сведения о характеристиках уточняемого земельного участка с кадастровым номером 91:03:002003:1516 :		
№ п/п	Наименование характеристики	Значение характеристики
1	2	3
1.	Адрес земельного участка	-
1.1.	Сведения о местоположении земельного участка (при отсутствии адреса) в структурированном в соответствии с федеральной информационной адресной системой виде	Российская Федерация, город Севастополь, тупик Неровный, дом 4
1.2.	Дополнительные сведения о местоположении земельного участка	-
2.	Площадь земельного участка ± величина погрешности определения (вычисления) площади ($P \pm \Delta P$), м ²	329 ± 6
3.	Формула, примененная для расчета предельной допустимой погрешности определения площади земельного участка, с подставленными значениями и итоговые (вычисленные) значения (ΔP), м ²	$\Delta P = 3.5 * M_t * \sqrt{P} = 3.5 * 0,1 * \sqrt{329} = 6$
4.	Площадь земельного участка согласно сведениям Единого государственного реестра недвижимости ($P_{\text{кад}}$), м ²	324
5.	Оценка расхождения P и $P_{\text{кад}}$ ($P - P_{\text{кад}}$), м ²	5
6.	Предельные минимальный и максимальный размеры земельного участка ($P_{\text{мин}}$ и $P_{\text{макс}}$), м ²	- -
7.	Кадастровый номер или иной государственный учетный номер (инвентарный) объекта недвижимости, расположенного на земельном участке	-
8.	Вид (виды) разрешенного использования	"для индивидуального жилищного строительства" (код 2.1)
8.1.	Дополнительные сведения об использовании земельного участка	-
9.	Сведения о земельных участках (землях общего пользования, территории общего пользования), посредством которых обеспечивается доступ	Земли общего пользования
10.	Иные сведения	-
4. Пояснения к сведениям об уточняемом земельном участке с кадастровым номером 91:03:002003:1516 :		
1.	Была исправлена выявленная реестровая ошибка в местоположении	

Сведения об уточняемых земельных участках, необходимые для исправления реестровых ошибок в сведениях о местоположении их границ

1. Сведения о характерных точках границ уточняемого земельного участка с кадастровым номером 91:03:002003:1517 :

Система координат СК-63, зона 4

Зона № 4

Обозначение характерных точек границ	Координаты, м				Метод определения координат	Формулы, примененные для расчета средней квадратической погрешности определения координат характерных точек границ (Mt), с подставленными в такие формулы значениями и итоговые (вычисленные) значения Mt, м	Описание закрепления точки
	содержатся в Едином государственном реестре недвижимости		определены в результате выполнения комплексных кадастровых работ				
	X	Y	X	Y			
1	2	3	4	5	6	7	8
502	4930684.66	4381704.44	4930684.66	4381704.44	Метод спутниковых геодезических измерений (определений)	$Mt = \sqrt{\Delta \Sigma \int \pm 1/4 1/2 3/4}^{123 n}$	-
503	4930678.83	4381710.48	4930678.83	4381710.48	Метод спутниковых геодезических измерений (определений)	$Mt = \sqrt{\Delta \Sigma \int \pm 1/4 1/2 3/4}^{123 n}$	-
504	4930664.98	4381698.38	4930665.39	4381698.93	Метод спутниковых геодезических измерений (определений)	$Mt = \sqrt{\Delta \Sigma \int \pm 1/4 1/2 3/4}^{123 n}$	-
505	4930658.89	4381693.57	4930658.89	4381693.57	Метод спутниковых геодезических измерений (определений)	$Mt = \sqrt{\Delta \Sigma \int \pm 1/4 1/2 3/4}^{123 n}$	-
506	4930659.11	4381693.28	4930665.46	4381685.00	Метод спутниковых геодезических измерений (определений)	$Mt = \sqrt{\Delta \Sigma \int \pm 1/4 1/2 3/4}^{123 n}$	-
507	4930665.11	4381684.54	4930670.33	4381678.92	Метод спутниковых геодезических измерений (определений)	$Mt = \sqrt{\Delta \Sigma \int \pm 1/4 1/2 3/4}^{123 n}$	-
508	4930665.37	4381684.04	4930678.27	4381685.24	Метод спутниковых геодезических измерений (определений)	$Mt = \sqrt{\Delta \Sigma \int \pm 1/4 1/2 3/4}^{123 n}$	-
509	4930670.33	4381678.92	4930678.13	4381685.44	Метод спутниковых геодезических измерений (определений)	$Mt = \sqrt{\Delta \Sigma \int \pm 1/4 1/2 3/4}^{123 n}$	-
510	4930677.59	4381684.68	4930671.83	4381692.86	Метод спутниковых геодезических измерений (определений)	$Mt = \sqrt{\Delta \Sigma \int \pm 1/4 1/2 3/4}^{123 n}$	-

1. Сведения о характерных точках границ уточняемого земельного участка с кадастровым номером 91:03:002003:1517 :

Система координат СК-63, зона 4					Зона № 4		
Обозначение характерных точек границ	Координаты, м				Метод определения координат	Формулы, примененные для расчета средней квадратической погрешности определения координат характерных точек границ (Mt), с подставленными в такие формулы значениями и итоговые (вычисленные) значения Mt, м	Описание закрепления точки
	содержатся в Едином государственном реестре недвижимости		определены в результате выполнения комплексных кадастровых работ				
	X	Y	X	Y			
1	2	3	4	5	6	7	8
511	4930671.73	4381693.31	4930673.36	4381694.03	Метод спутниковых геодезических измерений (определений)	$Mt = \sqrt{\Delta \Sigma \int \pm 1/4 1/2 3/4}^{123 n}$	-
512	4930673.00	4381694.55	4930669.16	4381699.26	Метод спутниковых геодезических измерений (определений)	$Mt = \sqrt{\Delta \Sigma \int \pm 1/4 1/2 3/4}^{123 n}$	-
513	4930669.16	4381699.26	4930671.96	4381701.89	Метод спутниковых геодезических измерений (определений)	$Mt = \sqrt{\Delta \Sigma \int \pm 1/4 1/2 3/4}^{123 n}$	-
514	4930671.96	4381701.89	4930675.80	4381705.09	Метод спутниковых геодезических измерений (определений)	$Mt = \sqrt{\Delta \Sigma \int \pm 1/4 1/2 3/4}^{123 n}$	-
515	4930675.80	4381705.09	4930680.07	4381700.52	Метод спутниковых геодезических измерений (определений)	$Mt = \sqrt{\Delta \Sigma \int \pm 1/4 1/2 3/4}^{123 n}$	-
516	4930680.07	4381700.52	-	-	-	0.1	существующее каменное ограждение
502	4930684.66	4381704.44	4930684.66	4381704.44	Метод спутниковых геодезических измерений (определений)	$Mt = \sqrt{\Delta \Sigma \int \pm 1/4 1/2 3/4}^{123 n}$	-

2. Сведения о частях границ уточняемого земельного участка с кадастровым номером 91:03:002003:1517 :

Обозначение части границ		Горизонтальное проложение (S), м	Описание прохождения части границ	Сведения о согласовании местоположения границ (согласовано/спорное)
от т.	до т.			
1	2	3	4	5
502	503	8.39	-	-
503	504	17.72	-	-
504	505	8.42	-	-
505	506	10.80	-	-
506	507	7.79	-	-
507	508	10.15	-	-

2. Сведения о частях границ уточняемого земельного участка с кадастровым номером 91:03:002003:1517 :				
Обозначение части границ		Горизонтальное проложение (S), м	Описание прохождения части границ	Сведения о согласовании местоположения границ (согласовано/спорное)
от т.	до т.			
1	2	3	4	5
508	509	0.24	-	-
509	510	9.73	-	-
510	511	1.93	-	-
511	512	6.71	-	-
512	513	3.84	-	-
513	514	5.00	-	-
514	515	6.25	-	-
515	502	6.04	-	-
3. Сведения о характеристиках уточняемого земельного участка с кадастровым номером 91:03:002003:1517 :				
№ п/п	Наименование характеристики		Значение характеристики	
1	2		3	
1.	Адрес земельного участка		-	
1.1.	Сведения о местоположении земельного участка (при отсутствии адреса) в структурированном в соответствии с федеральной информационной адресной системой виде		Российская Федерация, город Севастополь, улица Террасная	
1.2.	Дополнительные сведения о местоположении земельного участка		-	
2.	Площадь земельного участка ± величина погрешности определения (вычисления) площади (P ± ΔP), м2		270 ± 6	
3.	Формула, примененная для расчета предельной допустимой погрешности определения площади земельного участка, с подставленными значениями и итоговые (вычисленные) значения (ΔP), м2		$\Delta P = 3.5 * M_t * \sqrt{P} = 3.5 * 0,1 * \sqrt{270} = 6$	
4.	Площадь земельного участка согласно сведениям Единого государственного реестра недвижимости (P _{кад}), м2		270	
5.	Оценка расхождения P и P _{кад} (P - P _{кад}), м2		-	
6.	Предельные минимальный и максимальный размеры земельного участка (P _{мин} и P _{макс}), м2		-	
7.	Кадастровый номер или иной государственный учетный номер (инвентарный) объекта недвижимости, расположенного на земельном участке		-	
8.	Вид (виды) разрешенного использования		Для строительства и обслуживания жилого дома, хозяйственных построек и сооружений (приусадебный участок)	
8.1.	Дополнительные сведения об использовании земельного участка		-	
9.	Сведения о земельных участках (землях общего пользования, территории общего пользования), посредством которых обеспечивается доступ		Земли общего пользования	
10.	Иные сведения		-	
4. Пояснения к сведениям об уточняемом земельном участке с кадастровым номером 91:03:002003:1517 :				
1.	Была исправлена выявленная реестровая ошибка в местоположении			

Сведения об уточняемых земельных участках, необходимые для исправления реестровых ошибок в сведениях о местоположении их границ

1. Сведения о характерных точках границ уточняемого земельного участка с кадастровым номером 91:03:002003:1518 :

Система координат СК-63, зона 4

Зона № 4

Обозначение характерных точек границ	Координаты, м				Метод определения координат	Формулы, примененные для расчета средней квадратической погрешности определения координат характерных точек границ (Mt), с подставленными в такие формулы значениями и итоговые (вычисленные) значения Mt, м	Описание закрепления точки
	содержатся в Едином государственном реестре недвижимости		определены в результате выполнения комплексных кадастровых работ				
	X	Y	X	Y			
1	2	3	4	5	6	7	8
517	4930693.73	4381694.51	4930693.73	4381694.51	Метод спутниковых геодезических измерений (определений)	$Mt = \sqrt{\Delta \Sigma \int \pm \frac{1}{4} \frac{1}{2} \frac{3}{4} 123 n}$	-
502	4930684.66	4381704.44	4930684.66	4381704.44	Метод спутниковых геодезических измерений (определений)	$Mt = \sqrt{\Delta \Sigma \int \pm \frac{1}{4} \frac{1}{2} \frac{3}{4} 123 n}$	-
516	4930680.07	4381700.52	4930680.07	4381700.52	Метод спутниковых геодезических измерений (определений)	$Mt = \sqrt{\Delta \Sigma \int \pm \frac{1}{4} \frac{1}{2} \frac{3}{4} 123 n}$	-
515	4930675.80	4381705.09	4930675.80	4381705.09	Метод спутниковых геодезических измерений (определений)	$Mt = \sqrt{\Delta \Sigma \int \pm \frac{1}{4} \frac{1}{2} \frac{3}{4} 123 n}$	-
514	4930671.96	4381701.89	4930671.96	4381701.89	Метод спутниковых геодезических измерений (определений)	$Mt = \sqrt{\Delta \Sigma \int \pm \frac{1}{4} \frac{1}{2} \frac{3}{4} 123 n}$	-
513	4930669.16	4381699.26	4930669.16	4381699.26	Метод спутниковых геодезических измерений (определений)	$Mt = \sqrt{\Delta \Sigma \int \pm \frac{1}{4} \frac{1}{2} \frac{3}{4} 123 n}$	-
512	4930673.00	4381694.55	4930673.36	4381694.03	Метод спутниковых геодезических измерений (определений)	$Mt = \sqrt{\Delta \Sigma \int \pm \frac{1}{4} \frac{1}{2} \frac{3}{4} 123 n}$	-
511	4930671.73	4381693.31	4930671.83	4381692.86	Метод спутниковых геодезических измерений (определений)	$Mt = \sqrt{\Delta \Sigma \int \pm \frac{1}{4} \frac{1}{2} \frac{3}{4} 123 n}$	-
510	4930677.59	4381684.68	4930678.13	4381685.44	Метод спутниковых геодезических измерений (определений)	$Mt = \sqrt{\Delta \Sigma \int \pm \frac{1}{4} \frac{1}{2} \frac{3}{4} 123 n}$	-

1. Сведения о характерных точках границ уточняемого земельного участка с кадастровым номером 91:03:002003:1518 :							
Система координат СК-63, зона 4						Зона № 4	
Обозначение характерных точек границ	Координаты, м				Метод определения координат	Формулы, примененные для расчета средней квадратической погрешности определения координат характерных точек границ (Mt), с подставленными в такие формулы значениями и итоговые (вычисленные) значения Mt, м	Описание закрепления точки
	содержатся в Едином государственном реестре недвижимости		определены в результате выполнения комплексных кадастровых работ				
	X	Y	X	Y			
1	2	3	4	5	6	7	8
518	4930678.30	4381683.33	4930678.27	4381685.24	Метод спутниковых геодезических измерений (определений)	$Mt = \sqrt{\Delta \Sigma \int \pm 1/4 1/2 3/4 123 n}$	-
519	4930683.99	4381687.37	4930679.18	4381683.96	Метод спутниковых геодезических измерений (определений)	$Mt = \sqrt{\Delta \Sigma \int \pm 1/4 1/2 3/4 123 n}$	-
519	-	-	4930683.99	4381687.37	Метод спутниковых геодезических измерений (определений)	$Mt = \sqrt{\Delta \Sigma \int \pm 1/4 1/2 3/4 123 n}$	-
517	4930693.73	4381694.51	4930693.73	4381694.51	Метод спутниковых геодезических измерений (определений)	$Mt = \sqrt{\Delta \Sigma \int \pm 1/4 1/2 3/4 123 n}$	-
2. Сведения о частях границ уточняемого земельного участка с кадастровым номером 91:03:002003:1518 :							
Обозначение части границ		Горизонтальное проложение (S), м		Описание прохождения части границ	Сведения о согласовании местоположения границ (согласовано/спорное)		
от т.	до т.						
1	2	3		4	5		
517	502	13.45		-	-		
502	516	6.04		-	-		
516	515	6.25		-	-		
515	514	5.00		-	-		
514	513	3.84		-	-		
513	512	6.71		-	-		
512	511	1.93		-	-		
511	510	9.73		-	-		
510	518	0.24		-	-		
518	519	1.57		-	-		
519	519	5.90		-	-		
519	517	12.08		-	-		

3. Сведения о характеристиках уточняемого земельного участка с кадастровым номером 91:03:002003:1518 :		
№ п/п	Наименование характеристики	Значение характеристики
1	2	3
1.	Адрес земельного участка	-
1.1.	Сведения о местоположении земельного участка (при отсутствии адреса) в структурированном в соответствии с федеральной информационной адресной системой виде	Российская Федерация, город Севастополь, Ленинский р-н, ул. Террасная, 24
1.2.	Дополнительные сведения о местоположении земельного участка	-
2.	Площадь земельного участка ± величина погрешности определения (вычисления) площади ($P \pm \Delta P$), м ²	279 ± 6
3.	Формула, примененная для расчета предельной допустимой погрешности определения площади земельного участка, с подставленными значениями и итоговые (вычисленные) значения (ΔP), м ²	$\Delta P = 3.5 * M_t * \sqrt{P} = 3.5 * 0,1 * \sqrt{279} = 6$
4.	Площадь земельного участка согласно сведениям Единого государственного реестра недвижимости (Ркад), м ²	285
5.	Оценка расхождения Р и Ркад ($P - P_{кад}$), м ²	6
6.	Предельные минимальный и максимальный размеры земельного участка (Рмин и Рмакс), м ²	- -
7.	Кадастровый номер или иной государственный учетный номер (инвентарный) объекта недвижимости, расположенного на земельном участке	-
8.	Вид (виды) разрешенного использования	Для строительства и обслуживания жилого дома, хозяйственных построек и сооружений (приусадебный участок)
8.1.	Дополнительные сведения об использовании земельного участка	-
9.	Сведения о земельных участках (землях общего пользования, территории общего пользования), посредством которых обеспечивается доступ	Земли общего пользования
10.	Иные сведения	-
4. Пояснения к сведениям об уточняемом земельном участке с кадастровым номером 91:03:002003:1518 :		
1.	Была исправлена выявленная реестровая ошибка в местоположении	

Сведения об уточняемых земельных участках, необходимые для исправления реестровых ошибок в сведениях о местоположении их границ

1. Сведения о характерных точках границ уточняемого земельного участка с кадастровым номером 91:03:002003:1521 :

Система координат СК-63, зона 4

Зона № 4

Обозначение характерных точек границ	Координаты, м				Метод определения координат	Формулы, примененные для расчета средней квадратической погрешности определения координат характерных точек границ (Mt), с подставленными в такие формулы значениями и итоговые (вычисленные) значения Mt, м	Описание закрепления точки
	содержатся в Едином государственном реестре недвижимости		определены в результате выполнения комплексных кадастровых работ				
	X	Y	X	Y			
1	2	3	4	5	6	7	8
520	4930462.72	4381677.10	4930462.72	4381677.10	Метод спутниковых геодезических измерений (определений)	$Mt = \sqrt{\Delta \Sigma \int \pm \frac{1}{4} \frac{1}{2} \frac{3}{4} 123 n}$	-
521	4930468.47	4381676.66	4930468.47	4381676.66	Метод спутниковых геодезических измерений (определений)	$Mt = \sqrt{\Delta \Sigma \int \pm \frac{1}{4} \frac{1}{2} \frac{3}{4} 123 n}$	-
522	4930468.67	4381674.88	4930468.67	4381674.88	Метод спутниковых геодезических измерений (определений)	$Mt = \sqrt{\Delta \Sigma \int \pm \frac{1}{4} \frac{1}{2} \frac{3}{4} 123 n}$	-
523	4930487.84	4381673.12	4930487.84	4381673.12	Метод спутниковых геодезических измерений (определений)	$Mt = \sqrt{\Delta \Sigma \int \pm \frac{1}{4} \frac{1}{2} \frac{3}{4} 123 n}$	-
524	4930496.47	4381672.08	4930496.47	4381672.08	Метод спутниковых геодезических измерений (определений)	$Mt = \sqrt{\Delta \Sigma \int \pm \frac{1}{4} \frac{1}{2} \frac{3}{4} 123 n}$	-
525	4930497.16	4381677.79	4930497.16	4381677.79	Метод спутниковых геодезических измерений (определений)	$Mt = \sqrt{\Delta \Sigma \int \pm \frac{1}{4} \frac{1}{2} \frac{3}{4} 123 n}$	-
526	4930497.35	4381681.07	4930497.35	4381681.07	Метод спутниковых геодезических измерений (определений)	$Mt = \sqrt{\Delta \Sigma \int \pm \frac{1}{4} \frac{1}{2} \frac{3}{4} 123 n}$	-
527	4930498.08	4381681.00	4930498.08	4381681.00	Метод спутниковых геодезических измерений (определений)	$Mt = \sqrt{\Delta \Sigma \int \pm \frac{1}{4} \frac{1}{2} \frac{3}{4} 123 n}$	-
528	4930499.31	4381692.41	4930499.31	4381692.41	Метод спутниковых геодезических измерений (определений)	$Mt = \sqrt{\Delta \Sigma \int \pm \frac{1}{4} \frac{1}{2} \frac{3}{4} 123 n}$	-

1. Сведения о характерных точках границ уточняемого земельного участка с кадастровым номером 91:03:002003:1521 :							
Система координат СК-63, зона 4							Зона № 4
Обозначение характерных точек границ	Координаты, м				Метод определения координат	Формулы, примененные для расчета средней квадратической погрешности определения координат характерных точек границ (Mt), с подставленными в такие формулы значениями и итоговые (вычисленные) значения Mt, м	Описание закрепления точки
	содержатся в Едином государственном реестре недвижимости		определены в результате выполнения комплексных кадастровых работ				
	X	Y	X	Y			
1	2	3	4	5	6	7	8
529	4930499.68	4381696.39	4930499.68	4381696.39	Метод спутниковых геодезических измерений (определений)	$Mt = \sqrt{\Delta \Sigma \int \pm 1/4 1/2 3/4}^{123 n}$	-
530	4930499.73	4381697.11	4930499.73	4381697.11	Метод спутниковых геодезических измерений (определений)	$Mt = \sqrt{\Delta \Sigma \int \pm 1/4 1/2 3/4}^{123 n}$	-
531	4930489.42	4381696.35	4930499.35	4381699.97	Метод спутниковых геодезических измерений (определений)	$Mt = \sqrt{\Delta \Sigma \int \pm 1/4 1/2 3/4}^{123 n}$	-
532	4930476.05	4381694.10	4930483.42	4381697.85	Метод спутниковых геодезических измерений (определений)	$Mt = \sqrt{\Delta \Sigma \int \pm 1/4 1/2 3/4}^{123 n}$	-
533	4930475.95	4381694.16	4930476.05	4381694.10	Метод спутниковых геодезических измерений (определений)	$Mt = \sqrt{\Delta \Sigma \int \pm 1/4 1/2 3/4}^{123 n}$	-
534	4930470.57	4381693.09	4930475.95	4381694.16	Метод спутниковых геодезических измерений (определений)	$Mt = \sqrt{\Delta \Sigma \int \pm 1/4 1/2 3/4}^{123 n}$	-
535	4930464.59	4381691.27	4930470.57	4381693.09	Метод спутниковых геодезических измерений (определений)	$Mt = \sqrt{\Delta \Sigma \int \pm 1/4 1/2 3/4}^{123 n}$	-
536	4930462.62	4381681.66	4930462.16	4381690.52	Метод спутниковых геодезических измерений (определений)	$Mt = \sqrt{\Delta \Sigma \int \pm 1/4 1/2 3/4}^{123 n}$	-
537	4930462.71	4381678.30	4930462.79	4381683.28	Метод спутниковых геодезических измерений (определений)	$Mt = \sqrt{\Delta \Sigma \int \pm 1/4 1/2 3/4}^{123 n}$	-
536	-	-	4930462.62	4381681.66	Метод спутниковых геодезических измерений (определений)	$Mt = \sqrt{\Delta \Sigma \int \pm 1/4 1/2 3/4}^{123 n}$	-

1. Сведения о характерных точках границ уточняемого земельного участка с кадастровым номером 91:03:002003:1521 :

Система координат СК-63, зона 4					Зона № 4		
Обозначение характерных точек границ	Координаты, м				Метод определения координат	Формулы, примененные для расчета средней квадратической погрешности определения координат характерных точек границ (Mt), с подставленными в такие формулы значениями и итоговые (вычисленные) значения Mt, м	Описание закрепления точки
	содержатся в Едином государственном реестре недвижимости		определены в результате выполнения комплексных кадастровых работ				
	X	Y	X	Y			
1	2	3	4	5	6	7	8
537	-	-	4930462.71	4381678.30	Метод спутниковых геодезических измерений (определений)	$Mt = \sqrt{\Delta \Sigma \int \pm \frac{1}{4} \frac{1}{2} \frac{3}{4} 123 n}$	-
520	4930462.72	4381677.10	4930462.72	4381677.10	Метод спутниковых геодезических измерений (определений)	$Mt = \sqrt{\Delta \Sigma \int \pm \frac{1}{4} \frac{1}{2} \frac{3}{4} 123 n}$	-

2. Сведения о частях границ уточняемого земельного участка с кадастровым номером 91:03:002003:1521 :

Обозначение части границ		Горизонтальное проложение (S), м	Описание прохождения части границ	Сведения о согласовании местоположения границ (согласовано/спорное)
от т.	до т.			
1	2	3	4	5
520	521	5.77	-	-
521	522	1.79	-	-
522	523	19.25	-	-
523	524	8.69	-	-
524	525	5.75	-	-
525	526	3.29	-	-
526	527	0.73	-	-
527	528	11.48	-	-
528	529	4.00	-	-
529	530	0.72	-	-
530	531	2.89	-	-
531	532	16.07	-	-
532	533	8.27	-	-
533	534	0.12	-	-
534	535	5.49	-	-
535	536	8.79	-	-
536	537	7.27	-	-
537	536	1.63	-	-
536	537	3.36	-	-
537	520	1.20	-	-

3. Сведения о характеристиках уточняемого земельного участка с кадастровым номером 91:03:002003:1521 :		
№ п/п	Наименование характеристики	Значение характеристики
1	2	3
1.	Адрес земельного участка	-
1.1.	Сведения о местоположении земельного участка (при отсутствии адреса) в структурированном в соответствии с федеральной информационной адресной системой виде	Российская Федерация, город Севастополь, Ленинский р-н, ул. Коробкова, д. 47
1.2.	Дополнительные сведения о местоположении земельного участка	-
2.	Площадь земельного участка ± величина погрешности определения (вычисления) площади ($P \pm \Delta P$), м ²	782 ± 10
3.	Формула, примененная для расчета предельной допустимой погрешности определения площади земельного участка, с подставленными значениями и итоговые (вычисленные) значения (ΔP), м ²	$\Delta P = 3.5 * M_t * \sqrt{P} = 3.5 * 0,1 * \sqrt{782} = 10$
4.	Площадь земельного участка согласно сведениям Единого государственного реестра недвижимости ($P_{\text{кад}}$), м ²	722
5.	Оценка расхождения P и $P_{\text{кад}}$ ($P - P_{\text{кад}}$), м ²	60
6.	Предельные минимальный и максимальный размеры земельного участка ($P_{\text{мин}}$ и $P_{\text{макс}}$), м ²	- -
7.	Кадастровый номер или иной государственный учетный номер (инвентарный) объекта недвижимости, расположенного на земельном участке	-
8.	Вид (виды) разрешенного использования	Для индивидуального жилищного строительства (код 2.1)
8.1.	Дополнительные сведения об использовании земельного участка	-
9.	Сведения о земельных участках (землях общего пользования, территории общего пользования), посредством которых обеспечивается доступ	Земли общего пользования
10.	Иные сведения	-
4. Пояснения к сведениям об уточняемом земельном участке с кадастровым номером 91:03:002003:1521 :		
1.	Была исправлена выявленная реестровая ошибка в местоположении	

Сведения об уточняемых земельных участках, необходимые для исправления реестровых ошибок в сведениях о местоположении их границ

1. Сведения о характерных точках границ уточняемого земельного участка с кадастровым номером 91:03:002003:1522 :

Система координат СК-63, зона 4

Зона № 4

Обозначение характерных точек границ	Координаты, м				Метод определения координат	Формулы, примененные для расчета средней квадратической погрешности определения координат характерных точек границ (Mt), с подставленными в такие формулы значениями и итоговые (вычисленные) значения Mt, м	Описание закрепления точки
	содержатся в Едином государственном реестре недвижимости		определены в результате выполнения комплексных кадастровых работ				
	X	Y	X	Y			
1	2	3	4	5	6	7	8
538	4930727.77	4381795.79	4930727.74	4381794.29	Метод спутниковых геодезических измерений (определений)	$Mt = \sqrt{\Delta \Sigma \int \pm \frac{1}{4} \frac{1}{2} \frac{3}{4} 123 n}$	-
539	4930724.08	4381810.45	4930724.08	4381810.45	Метод спутниковых геодезических измерений (определений)	$Mt = \sqrt{\Delta \Sigma \int \pm \frac{1}{4} \frac{1}{2} \frac{3}{4} 123 n}$	-
540	4930708.99	4381806.44	4930709.84	4381806.67	Метод спутниковых геодезических измерений (определений)	$Mt = \sqrt{\Delta \Sigma \int \pm \frac{1}{4} \frac{1}{2} \frac{3}{4} 123 n}$	-
541	4930715.77	4381788.67	4930708.99	4381806.44	Метод спутниковых геодезических измерений (определений)	$Mt = \sqrt{\Delta \Sigma \int \pm \frac{1}{4} \frac{1}{2} \frac{3}{4} 123 n}$	-
н99У	-	-	4930714.64	4381791.62	Метод спутниковых геодезических измерений (определений)	$Mt = \sqrt{\Delta \Sigma \int \pm \frac{1}{4} \frac{1}{2} \frac{3}{4} 123 n}$	-
538	4930727.77	4381795.79	4930727.74	4381794.29	Метод спутниковых геодезических измерений (определений)	$Mt = \sqrt{\Delta \Sigma \int \pm \frac{1}{4} \frac{1}{2} \frac{3}{4} 123 n}$	-

2. Сведения о частях границ уточняемого земельного участка с кадастровым номером 91:03:002003:1522 :

Обозначение части границ		Горизонтальное проложение (S), м	Описание прохождения части границ	Сведения о согласовании местоположения границ (согласовано/спорное)
от т.	до т.			
1	2	3	4	5
538	539	16.57	-	-
539	540	14.73	-	-
540	541	0.88	-	-
541	н99У	15.86	-	-
н99У	538	13.37	-	-

3. Сведения о характеристиках уточняемого земельного участка с кадастровым номером 91:03:002003:1522 :		
№ п/п	Наименование характеристики	Значение характеристики
1	2	3
1.	Адрес земельного участка	-
1.1.	Сведения о местоположении земельного участка (при отсутствии адреса) в структурированном в соответствии с федеральной информационной адресной системой виде	Российская Федерация, город Севастополь, пер. Сквозной, 12
1.2.	Дополнительные сведения о местоположении земельного участка	-
2.	Площадь земельного участка ± величина погрешности определения (вычисления) площади ($P \pm \Delta P$), м ²	234 ± 5
3.	Формула, примененная для расчета предельной допустимой погрешности определения площади земельного участка, с подставленными значениями и итоговые (вычисленные) значения (ΔP), м ²	$\Delta P = 3.5 * M_t * \sqrt{P} = 3.5 * 0,1 * \sqrt{234} = 5$
4.	Площадь земельного участка согласно сведениям Единого государственного реестра недвижимости ($P_{\text{кад}}$), м ²	249
5.	Оценка расхождения P и $P_{\text{кад}}$ ($P - P_{\text{кад}}$), м ²	15
6.	Предельные минимальный и максимальный размеры земельного участка ($P_{\text{мин}}$ и $P_{\text{макс}}$), м ²	- -
7.	Кадастровый номер или иной государственный учетный номер (инвентарный) объекта недвижимости, расположенного на земельном участке	-
8.	Вид (виды) разрешенного использования	"для индивидуального жилищного строительства" (код 2.1)"
8.1.	Дополнительные сведения об использовании земельного участка	-
9.	Сведения о земельных участках (землях общего пользования, территории общего пользования), посредством которых обеспечивается доступ	Земли общего пользования
10.	Иные сведения	-
4. Пояснения к сведениям об уточняемом земельном участке с кадастровым номером 91:03:002003:1522 :		
1.	Была исправлена выявленная реестровая ошибка в местоположении	

Сведения об уточняемых земельных участках, необходимые для исправления реестровых ошибок в сведениях о местоположении их границ

1. Сведения о характерных точках границ уточняемого земельного участка с кадастровым номером 91:03:002003:1523 :

Система координат СК-63, зона 4

Зона № 4

Обозначение характерных точек границ	Координаты, м				Метод определения координат	Формулы, примененные для расчета средней квадратической погрешности определения координат характерных точек границ (Mt), с подставленными в такие формулы значениями и итоговые (вычисленные) значения Mt, м	Описание закрепления точки
	содержатся в Едином государственном реестре недвижимости		определены в результате выполнения комплексных кадастровых работ				
	X	Y	X	Y			
1	2	3	4	5	6	7	8
542	4930515.27	4381573.40	4930515.27	4381573.40	Метод спутниковых геодезических измерений (определений)	$Mt = \sqrt{\Delta \Sigma \int \pm 1/4 \ 1/2 \ 3/4 \ 123 \ n}$	-
543	4930523.99	4381571.86	4930514.37	4381566.93	Метод спутниковых геодезических измерений (определений)	$Mt = \sqrt{\Delta \Sigma \int \pm 1/4 \ 1/2 \ 3/4 \ 123 \ n}$	-
544	4930523.42	4381568.54	4930526.37	4381564.94	Метод спутниковых геодезических измерений (определений)	$Mt = \sqrt{\Delta \Sigma \int \pm 1/4 \ 1/2 \ 3/4 \ 123 \ n}$	-
545	4930527.56	4381567.49	4930528.92	4381569.20	Метод спутниковых геодезических измерений (определений)	$Mt = \sqrt{\Delta \Sigma \int \pm 1/4 \ 1/2 \ 3/4 \ 123 \ n}$	-
546	4930529.96	4381570.95	4930529.96	4381570.95	Метод спутниковых геодезических измерений (определений)	$Mt = \sqrt{\Delta \Sigma \int \pm 1/4 \ 1/2 \ 3/4 \ 123 \ n}$	-
547	4930535.00	4381575.73	4930535.00	4381575.73	Метод спутниковых геодезических измерений (определений)	$Mt = \sqrt{\Delta \Sigma \int \pm 1/4 \ 1/2 \ 3/4 \ 123 \ n}$	-
548	4930539.94	4381579.92	4930539.94	4381579.92	Метод спутниковых геодезических измерений (определений)	$Mt = \sqrt{\Delta \Sigma \int \pm 1/4 \ 1/2 \ 3/4 \ 123 \ n}$	-
549	4930547.27	4381585.80	4930547.27	4381585.80	Метод спутниковых геодезических измерений (определений)	$Mt = \sqrt{\Delta \Sigma \int \pm 1/4 \ 1/2 \ 3/4 \ 123 \ n}$	-
550	4930551.40	4381588.86	4930551.40	4381588.86	Метод спутниковых геодезических измерений (определений)	$Mt = \sqrt{\Delta \Sigma \int \pm 1/4 \ 1/2 \ 3/4 \ 123 \ n}$	-

1. Сведения о характерных точках границ уточняемого земельного участка с кадастровым номером 91:03:002003:1523 :							
Система координат СК-63, зона 4							Зона № 4
Обозначение характерных точек границ	Координаты, м				Метод определения координат	Формулы, примененные для расчета средней квадратической погрешности определения координат характерных точек границ (Mt), с подставленными в такие формулы значениями и итоговые (вычисленные) значения Mt, м	Описание закрепления точки
	содержатся в Едином государственном реестре недвижимости		определены в результате выполнения комплексных кадастровых работ				
	X	Y	X	Y			
1	2	3	4	5	6	7	8
551	4930546.34	4381590.36	4930546.34	4381590.36	Метод спутниковых геодезических измерений (определений)	$Mt = \sqrt{\Delta \Sigma \int \pm 1/4 1/2 3/4}^{123 n}$	-
552	4930541.90	4381591.06	4930541.90	4381591.06	Метод спутниковых геодезических измерений (определений)	$Mt = \sqrt{\Delta \Sigma \int \pm 1/4 1/2 3/4}^{123 n}$	-
553	4930541.96	4381591.35	4930541.96	4381591.35	Метод спутниковых геодезических измерений (определений)	$Mt = \sqrt{\Delta \Sigma \int \pm 1/4 1/2 3/4}^{123 n}$	-
554	4930523.42	4381594.79	4930523.42	4381594.79	Метод спутниковых геодезических измерений (определений)	$Mt = \sqrt{\Delta \Sigma \int \pm 1/4 1/2 3/4}^{123 n}$	-
555	4930523.45	4381594.98	4930523.45	4381594.98	Метод спутниковых геодезических измерений (определений)	$Mt = \sqrt{\Delta \Sigma \int \pm 1/4 1/2 3/4}^{123 n}$	-
556	4930518.68	4381595.69	4930518.68	4381595.69	Метод спутниковых геодезических измерений (определений)	$Mt = \sqrt{\Delta \Sigma \int \pm 1/4 1/2 3/4}^{123 n}$	-
557	4930518.30	4381595.76	4930518.30	4381595.76	Метод спутниковых геодезических измерений (определений)	$Mt = \sqrt{\Delta \Sigma \int \pm 1/4 1/2 3/4}^{123 n}$	-
558	4930517.57	4381591.37	4930517.57	4381591.37	Метод спутниковых геодезических измерений (определений)	$Mt = \sqrt{\Delta \Sigma \int \pm 1/4 1/2 3/4}^{123 n}$	-
559	4930516.73	4381585.55	4930516.73	4381585.55	Метод спутниковых геодезических измерений (определений)	$Mt = \sqrt{\Delta \Sigma \int \pm 1/4 1/2 3/4}^{123 n}$	-
542	4930515.27	4381573.40	4930515.27	4381573.40	Метод спутниковых геодезических измерений (определений)	$Mt = \sqrt{\Delta \Sigma \int \pm 1/4 1/2 3/4}^{123 n}$	-

2. Сведения о частях границ уточняемого земельного участка с кадастровым номером 91:03:002003:1523 :				
Обозначение части границ		Горизонтальное проложение (S), м	Описание прохождения части границ	Сведения о согласовании местоположения границ (согласовано/спорное)
от т.	до т.			
1	2	3	4	5
542	543	6.53	-	-
543	544	12.16	-	-
544	545	4.96	-	-
545	546	2.04	-	-
546	547	6.95	-	-
547	548	6.48	-	-
548	549	9.40	-	-
549	550	5.14	-	-
550	551	5.28	-	-
551	552	4.49	-	-
552	553	0.30	-	-
553	554	18.86	-	-
554	555	0.19	-	-
555	556	4.82	-	-
556	557	0.39	-	-
557	558	4.45	-	-
558	559	5.88	-	-
559	542	12.24	-	-
3. Сведения о характеристиках уточняемого земельного участка с кадастровым номером 91:03:002003:1523 :				
№ п/п	Наименование характеристики		Значение характеристики	
1	2		3	
1.	Адрес земельного участка		-	
1.1.	Сведения о местоположении земельного участка (при отсутствии адреса) в структурированном в соответствии с федеральной информационной адресной системой виде		Российская Федерация, город Севастополь, улица Гражданская, 1	
1.2.	Дополнительные сведения о местоположении земельного участка		-	
2.	Площадь земельного участка ± величина погрешности определения (вычисления) площади ($P \pm \Delta P$), м ²		629 ± 9	
3.	Формула, примененная для расчета предельной допустимой погрешности определения площади земельного участка, с подставленными значениями и итоговые (вычисленные) значения (ΔP), м ²		$\Delta P = 3.5 * M_t * \sqrt{P} = 3.5 * 0,1 * \sqrt{629} = 9$	
4.	Площадь земельного участка согласно сведениям Единого государственного реестра недвижимости (Р _{кад}), м ²		560	
5.	Оценка расхождения P и Р _{кад} (P - Р _{кад}), м ²		69	
6.	Предельные минимальный и максимальный размеры земельного участка (P _{мин} и P _{макс}), м ²		- -	
7.	Кадастровый номер или иной государственный учетный номер (инвентарный) объекта недвижимости, расположенного на земельном участке		-	
8.	Вид (виды) разрешенного использования		Для индивидуального жилищного строительства (код 2.1)	

3. Сведения о характеристиках уточняемого земельного участка с кадастровым номером 91:03:002003:1523 :

№ п/п	Наименование характеристики	Значение характеристики
1	2	3
8.1.	Дополнительные сведения об использовании земельного участка	-
9.	Сведения о земельных участках (землях общего пользования, территории общего пользования), посредством которых обеспечивается доступ	Земли общего пользования
10.	Иные сведения	-

4. Пояснения к сведениям об уточняемом земельном участке с кадастровым номером 91:03:002003:1523 :

1. Была исправлена выявленная реестровая ошибка в местоположении

Сведения об уточняемых земельных участках, необходимые для исправления реестровых ошибок в сведениях о местоположении их границ

1. Сведения о характерных точках границ уточняемого земельного участка с кадастровым номером 91:03:002003:1525 :

Система координат СК-63, зона 4

Зона № 4

Обозначение характерных точек границ	Координаты, м				Метод определения координат	Формулы, примененные для расчета средней квадратической погрешности определения координат характерных точек границ (Mt), с подставленными в такие формулы значениями и итоговые (вычисленные) значения Mt, м	Описание закрепления точки
	содержатся в Едином государственном реестре недвижимости		определены в результате выполнения комплексных кадастровых работ				
	X	Y	X	Y			
1	2	3	4	5	6	7	8
560	4930967.99	4381625.57	4930967.99	4381625.57	Метод спутниковых геодезических измерений (определений)	$Mt = \sqrt{\Delta \Sigma \int \pm \frac{1}{4} \frac{1}{2} \frac{3}{4} 123 n}$	-
561	4930961.05	4381631.30	4930961.05	4381631.30	Метод спутниковых геодезических измерений (определений)	$Mt = \sqrt{\Delta \Sigma \int \pm \frac{1}{4} \frac{1}{2} \frac{3}{4} 123 n}$	-
562	4930957.37	4381633.19	4930957.37	4381633.19	Метод спутниковых геодезических измерений (определений)	$Mt = \sqrt{\Delta \Sigma \int \pm \frac{1}{4} \frac{1}{2} \frac{3}{4} 123 n}$	-
563	4930943.86	4381617.58	4930956.97	4381632.66	Метод спутниковых геодезических измерений (определений)	$Mt = \sqrt{\Delta \Sigma \int \pm \frac{1}{4} \frac{1}{2} \frac{3}{4} 123 n}$	-
564	4930945.10	4381616.89	4930952.10	4381626.25	Метод спутниковых геодезических измерений (определений)	$Mt = \sqrt{\Delta \Sigma \int \pm \frac{1}{4} \frac{1}{2} \frac{3}{4} 123 n}$	-
565	4930939.69	4381609.75	4930945.62	4381618.73	Метод спутниковых геодезических измерений (определений)	$Mt = \sqrt{\Delta \Sigma \int \pm \frac{1}{4} \frac{1}{2} \frac{3}{4} 123 n}$	-
566	4930948.47	4381601.45	4930941.32	4381613.42	Метод спутниковых геодезических измерений (определений)	$Mt = \sqrt{\Delta \Sigma \int \pm \frac{1}{4} \frac{1}{2} \frac{3}{4} 123 n}$	-
567	4930950.33	4381603.54	4930938.73	4381610.21	Метод спутниковых геодезических измерений (определений)	$Mt = \sqrt{\Delta \Sigma \int \pm \frac{1}{4} \frac{1}{2} \frac{3}{4} 123 n}$	-
568	4930955.60	4381609.40	4930948.47	4381601.45	Метод спутниковых геодезических измерений (определений)	$Mt = \sqrt{\Delta \Sigma \int \pm \frac{1}{4} \frac{1}{2} \frac{3}{4} 123 n}$	-

1. Сведения о характерных точках границ уточняемого земельного участка с кадастровым номером 91:03:002003:1525 :							
Система координат СК-63, зона 4						Зона № 4	
Обозначение характерных точек границ	Координаты, м				Метод определения координат	Формулы, примененные для расчета средней квадратической погрешности определения координат характерных точек границ (Mt), с подставленными в такие формулы значениями и итоговые (вычисленные) значения Mt, м	Описание закрепления точки
	содержатся в Едином государственном реестре недвижимости		определены в результате выполнения комплексных кадастровых работ				
	X	Y	X	Y			
1	2	3	4	5	6	7	8
569	4930966.91	4381624.23	4930950.33	4381603.54	Метод спутниковых геодезических измерений (определений)	$Mt = \sqrt{\Delta \Sigma \int \pm \frac{1}{4} \frac{1}{2} \frac{3}{4} 123 n}$	-
568	-	-	4930955.60	4381609.40	Метод спутниковых геодезических измерений (определений)	$Mt = \sqrt{\Delta \Sigma \int \pm \frac{1}{4} \frac{1}{2} \frac{3}{4} 123 n}$	-
569	-	-	4930966.91	4381624.23	Метод спутниковых геодезических измерений (определений)	$Mt = \sqrt{\Delta \Sigma \int \pm \frac{1}{4} \frac{1}{2} \frac{3}{4} 123 n}$	-
560	4930967.99	4381625.57	4930967.99	4381625.57	Метод спутниковых геодезических измерений (определений)	$Mt = \sqrt{\Delta \Sigma \int \pm \frac{1}{4} \frac{1}{2} \frac{3}{4} 123 n}$	-
2. Сведения о частях границ уточняемого земельного участка с кадастровым номером 91:03:002003:1525 :							
Обозначение части границ		Горизонтальное проложение (S), м		Описание прохождения части границ	Сведения о согласовании местоположения границ (согласовано/спорное)		
от т.	до т.						
1	2	3		4	5		
560	561	9.00		-	-		
561	562	4.14		-	-		
562	563	0.66		-	-		
563	564	8.05		-	-		
564	565	9.93		-	-		
565	566	6.83		-	-		
566	567	4.12		-	-		
567	568	13.10		-	-		
568	569	2.80		-	-		
569	568	7.88		-	-		
568	569	18.65		-	-		
569	560	1.72		-	-		

3. Сведения о характеристиках уточняемого земельного участка с кадастровым номером 91:03:002003:1525 :		
№ п/п	Наименование характеристики	Значение характеристики
1	2	3
1.	Адрес земельного участка	-
1.1.	Сведения о местоположении земельного участка (при отсутствии адреса) в структурированном в соответствии с федеральной информационной адресной системой виде	Российская Федерация, город Севастополь, улица Сапунская, 10
1.2.	Дополнительные сведения о местоположении земельного участка	-
2.	Площадь земельного участка \pm величина погрешности определения (вычисления) площади ($P \pm \Delta P$), м ²	405 ± 7
3.	Формула, примененная для расчета предельной допустимой погрешности определения площади земельного участка, с подставленными значениями и итоговые (вычисленные) значения (ΔP), м ²	$\Delta P = 3.5 * M_t * \sqrt{P} = 3.5 * 0,1 * \sqrt{405} = 7$
4.	Площадь земельного участка согласно сведениям Единого государственного реестра недвижимости ($P_{\text{кад}}$), м ²	405
5.	Оценка расхождения P и $P_{\text{кад}}$ ($P - P_{\text{кад}}$), м ²	-
6.	Предельные минимальный и максимальный размеры земельного участка ($P_{\text{мин}}$ и $P_{\text{макс}}$), м ²	- -
7.	Кадастровый номер или иной государственный учетный номер (инвентарный) объекта недвижимости, расположенного на земельном участке	-
8.	Вид (виды) разрешенного использования	Для индивидуального жилищного строительства (код 2.1)
8.1.	Дополнительные сведения об использовании земельного участка	-
9.	Сведения о земельных участках (землях общего пользования, территории общего пользования), посредством которых обеспечивается доступ	Земли общего пользования
10.	Иные сведения	-
4. Пояснения к сведениям об уточняемом земельном участке с кадастровым номером 91:03:002003:1525 :		
1.	Была исправлена выявленная реестровая ошибка в местоположении	

Сведения об уточняемых земельных участках, необходимые для исправления реестровых ошибок в сведениях о местоположении их границ

1. Сведения о характерных точках границ уточняемого земельного участка с кадастровым номером 91:03:002003:1541 :

Система координат СК-63, зона 4

Зона № 4

Обозначение характерных точек границ	Координаты, м				Метод определения координат	Формулы, примененные для расчета средней квадратической погрешности определения координат характерных точек границ (Mt), с подставленными в такие формулы значениями и итоговые (вычисленные) значения Mt, м	Описание закрепления точки
	содержатся в Едином государственном реестре недвижимости		определены в результате выполнения комплексных кадастровых работ				
	X	Y	X	Y			
1	2	3	4	5	6	7	8
570	4930617.88	4381433.97	4930618.41	4381433.40	Метод спутниковых геодезических измерений (определений)	$Mt = \sqrt{\Delta \Sigma \int \pm \frac{1}{4} \frac{1}{2} \frac{3}{4} 123 n}$	-
571	4930623.85	4381439.73	4930624.22	4381439.36	Метод спутниковых геодезических измерений (определений)	$Mt = \sqrt{\Delta \Sigma \int \pm \frac{1}{4} \frac{1}{2} \frac{3}{4} 123 n}$	-
572	4930602.93	4381460.79	4930623.85	4381439.73	Метод спутниковых геодезических измерений (определений)	$Mt = \sqrt{\Delta \Sigma \int \pm \frac{1}{4} \frac{1}{2} \frac{3}{4} 123 n}$	-
573	4930599.10	4381457.10	4930602.93	4381460.79	Метод спутниковых геодезических измерений (определений)	$Mt = \sqrt{\Delta \Sigma \int \pm \frac{1}{4} \frac{1}{2} \frac{3}{4} 123 n}$	-
574	4930597.68	4381455.69	4930599.10	4381457.10	Метод спутниковых геодезических измерений (определений)	$Mt = \sqrt{\Delta \Sigma \int \pm \frac{1}{4} \frac{1}{2} \frac{3}{4} 123 n}$	-
574	-	-	4930597.68	4381455.69	Метод спутниковых геодезических измерений (определений)	$Mt = \sqrt{\Delta \Sigma \int \pm \frac{1}{4} \frac{1}{2} \frac{3}{4} 123 n}$	-
570	4930617.88	4381433.97	4930618.41	4381433.40	Метод спутниковых геодезических измерений (определений)	$Mt = \sqrt{\Delta \Sigma \int \pm \frac{1}{4} \frac{1}{2} \frac{3}{4} 123 n}$	-

2. Сведения о частях границ уточняемого земельного участка с кадастровым номером 91:03:002003:1541 :

Обозначение части границ		Горизонтальное проложение (S), м	Описание прохождения части границ	Сведения о согласовании местоположения границ (согласовано/спорное)
от т.	до т.			
1	2	3	4	5
570	571	8.32	-	-
571	572	0.52	-	-

2. Сведения о частях границ уточняемого земельного участка с кадастровым номером 91:03:002003:1541 :				
Обозначение части границ		Горизонтальное проложение (S), м	Описание прохождения части границ	Сведения о согласовании местоположения границ (согласовано/спорное)
от т.	до т.			
1	2	3	4	5
572	573	29.68	-	-
573	574	5.32	-	-
574	574	2.00	-	-
574	570	30.44	-	-
3. Сведения о характеристиках уточняемого земельного участка с кадастровым номером 91:03:002003:1541 :				
№ п/п	Наименование характеристики		Значение характеристики	
1	2		3	
1.	Адрес земельного участка		-	
1.1.	Сведения о местоположении земельного участка (при отсутствии адреса) в структурированном в соответствии с федеральной информационной адресной системой виде		Российская Федерация, город Севастополь, Ленинский р-н, ул. Сергея Лазо, 12а	
1.2.	Дополнительные сведения о местоположении земельного участка		-	
2.	Площадь земельного участка ± величина погрешности определения (вычисления) площади ($P \pm \Delta P$), м ²		237 ± 5	
3.	Формула, примененная для расчета предельной допустимой погрешности определения площади земельного участка, с подставленными значениями и итоговые (вычисленные) значения (ΔP), м ²		$\Delta P = 3.5 * M_t * \sqrt{P} = 3.5 * 0,1 * \sqrt{237} = 5$	
4.	Площадь земельного участка согласно сведениям Единого государственного реестра недвижимости (Ркад), м ²		232	
5.	Оценка расхождения P и Ркад (P - Ркад), м ²		5	
6.	Предельные минимальный и максимальный размеры земельного участка (Рмин и Рмакс), м ²		- -	
7.	Кадастровый номер или иной государственный учетный номер (инвентарный) объекта недвижимости, расположенного на земельном участке		-	
8.	Вид (виды) разрешенного использования		Для строительства и обслуживания жилого дома, хозяйственных построек и сооружений (приусадебный участок)	
8.1.	Дополнительные сведения об использовании земельного участка		-	
9.	Сведения о земельных участках (землях общего пользования, территории общего пользования), посредством которых обеспечивается доступ		Земли общего пользования	
10.	Иные сведения		-	
4. Пояснения к сведениям об уточняемом земельном участке с кадастровым номером 91:03:002003:1541 :				
1.	Была исправлена выявленная реестровая ошибка в местоположении			

Сведения об уточняемых земельных участках, необходимые для исправления реестровых ошибок в сведениях о местоположении их границ

1. Сведения о характерных точках границ уточняемого земельного участка с кадастровым номером 91:03:002003:1542 :

Система координат СК-63, зона 4

Зона № 4

Обозначение характерных точек границ	Координаты, м				Метод определения координат	Формулы, примененные для расчета средней квадратической погрешности определения координат характерных точек границ (Mt), с подставленными в такие формулы значениями и итоговые (вычисленные) значения Mt, м	Описание закрепления точки
	содержатся в Едином государственном реестре недвижимости		определены в результате выполнения комплексных кадастровых работ				
	X	Y	X	Y			
1	2	3	4	5	6	7	8
575	4930611.85	4381469.40	4930611.31	4381468.88	Метод спутниковых геодезических измерений (определений)	$Mt = \sqrt{\Delta \Sigma \int \pm \frac{1}{4} \frac{1}{2} \frac{3}{4} 123 n}$	-
576	4930614.78	4381472.23	4930614.78	4381472.23	Метод спутниковых геодезических измерений (определений)	$Mt = \sqrt{\Delta \Sigma \int \pm \frac{1}{4} \frac{1}{2} \frac{3}{4} 123 n}$	-
577	4930599.20	4381487.34	4930599.20	4381487.34	Метод спутниковых геодезических измерений (определений)	$Mt = \sqrt{\Delta \Sigma \int \pm \frac{1}{4} \frac{1}{2} \frac{3}{4} 123 n}$	-
578	4930601.21	4381489.41	4930601.21	4381489.41	Метод спутниковых геодезических измерений (определений)	$Mt = \sqrt{\Delta \Sigma \int \pm \frac{1}{4} \frac{1}{2} \frac{3}{4} 123 n}$	-
579	4930595.34	4381495.50	4930595.34	4381495.50	Метод спутниковых геодезических измерений (определений)	$Mt = \sqrt{\Delta \Sigma \int \pm \frac{1}{4} \frac{1}{2} \frac{3}{4} 123 n}$	-
580	4930589.81	4381490.12	4930589.50	4381489.80	Метод спутниковых геодезических измерений (определений)	$Mt = \sqrt{\Delta \Sigma \int \pm \frac{1}{4} \frac{1}{2} \frac{3}{4} 123 n}$	-
581	4930604.31	4381476.05	4930604.31	4381476.05	Метод спутниковых геодезических измерений (определений)	$Mt = \sqrt{\Delta \Sigma \int \pm \frac{1}{4} \frac{1}{2} \frac{3}{4} 123 n}$	-
575	4930611.85	4381469.40	4930611.31	4381468.88	Метод спутниковых геодезических измерений (определений)	$Mt = \sqrt{\Delta \Sigma \int \pm \frac{1}{4} \frac{1}{2} \frac{3}{4} 123 n}$	-

2. Сведения о частях границ уточняемого земельного участка с кадастровым номером 91:03:002003:1542 :				
Обозначение части границ		Горизонтальное проложение (S), м	Описание прохождения части границ	Сведения о согласовании местоположения границ (согласовано/спорное)
от т.	до т.			
1	2	3	4	5
575	576	4.82	-	-
576	577	21.70	-	-
577	578	2.89	-	-
578	579	8.46	-	-
579	580	8.16	-	-
580	581	20.21	-	-
581	575	10.02	-	-
3. Сведения о характеристиках уточняемого земельного участка с кадастровым номером 91:03:002003:1542 :				
№ п/п	Наименование характеристики		Значение характеристики	
1	2		3	
1.	Адрес земельного участка		-	
1.1.	Сведения о местоположении земельного участка (при отсутствии адреса) в структурированном в соответствии с федеральной информационной адресной системой виде		Российская Федерация, город Севастополь, улица Пархоменко, 11 А	
1.2.	Дополнительные сведения о местоположении земельного участка		-	
2.	Площадь земельного участка ± величина погрешности определения (вычисления) площади ($P \pm \Delta P$), м ²		169 ± 5	
3.	Формула, примененная для расчета предельной допустимой погрешности определения площади земельного участка, с подставленными значениями и итоговые (вычисленные) значения (ΔP), м ²		$\Delta P = 3.5 * M_t * \sqrt{P} = 3.5 * 0,1 * \sqrt{169} = 5$	
4.	Площадь земельного участка согласно сведениям Единого государственного реестра недвижимости (Р _{кад}), м ²		161	
5.	Оценка расхождения P и Р _{кад} (P - Р _{кад}), м ²		8	
6.	Предельные минимальный и максимальный размеры земельного участка (P _{мин} и P _{макс}), м ²		- -	
7.	Кадастровый номер или иной государственный учетный номер (инвентарный) объекта недвижимости, расположенного на земельном участке		-	
8.	Вид (виды) разрешенного использования		для индивидуального жилищного строительства (код 2.1)	
8.1.	Дополнительные сведения об использовании земельного участка		-	
9.	Сведения о земельных участках (землях общего пользования, территории общего пользования), посредством которых обеспечивается доступ		Земли общего пользования	
10.	Иные сведения		-	
4. Пояснения к сведениям об уточняемом земельном участке с кадастровым номером 91:03:002003:1542 :				
1.	Была исправлена выявленная реестровая ошибка в местоположении			

Сведения об уточняемых земельных участках, необходимые для исправления реестровых ошибок в сведениях о местоположении их границ

1. Сведения о характерных точках границ уточняемого земельного участка с кадастровым номером 91:03:002003:1558 :

Система координат СК-63, зона 4

Зона № 4

Обозначение характерных точек границ	Координаты, м				Метод определения координат	Формулы, примененные для расчета средней квадратической погрешности определения координат характерных точек границ (Mt), с подставленными в такие формулы значениями и итоговые (вычисленные) значения Mt, м	Описание закрепления точки
	содержатся в Едином государственном реестре недвижимости		определены в результате выполнения комплексных кадастровых работ				
	X	Y	X	Y			
1	2	3	4	5	6	7	8
582	4930401.15	4381674.32	4930401.15	4381674.32	Метод спутниковых геодезических измерений (определений)	$Mt = \sqrt{\Delta \Sigma \int \pm 1/4 1/2 3/4}^{123 n}$	-
583	4930400.66	4381679.17	4930400.66	4381679.17	Метод спутниковых геодезических измерений (определений)	$Mt = \sqrt{\Delta \Sigma \int \pm 1/4 1/2 3/4}^{123 n}$	-
584	4930401.08	4381687.72	4930401.08	4381687.72	Метод спутниковых геодезических измерений (определений)	$Mt = \sqrt{\Delta \Sigma \int \pm 1/4 1/2 3/4}^{123 n}$	-
585	4930390.75	4381688.85	4930390.75	4381688.85	Метод спутниковых геодезических измерений (определений)	$Mt = \sqrt{\Delta \Sigma \int \pm 1/4 1/2 3/4}^{123 n}$	-
586	4930387.09	4381688.92	4930387.09	4381688.92	Метод спутниковых геодезических измерений (определений)	$Mt = \sqrt{\Delta \Sigma \int \pm 1/4 1/2 3/4}^{123 n}$	-
587	4930385.32	4381658.10	4930385.28	4381657.50	Метод спутниковых геодезических измерений (определений)	$Mt = \sqrt{\Delta \Sigma \int \pm 1/4 1/2 3/4}^{123 n}$	-
588	4930399.59	4381656.93	4930385.25	4381656.81	Метод спутниковых геодезических измерений (определений)	$Mt = \sqrt{\Delta \Sigma \int \pm 1/4 1/2 3/4}^{123 n}$	-
589	4930400.58	4381668.21	4930399.54	4381656.40	Метод спутниковых геодезических измерений (определений)	$Mt = \sqrt{\Delta \Sigma \int \pm 1/4 1/2 3/4}^{123 n}$	-
589	-	-	4930400.58	4381668.21	Метод спутниковых геодезических измерений (определений)	$Mt = \sqrt{\Delta \Sigma \int \pm 1/4 1/2 3/4}^{123 n}$	-

1. Сведения о характерных точках границ уточняемого земельного участка с кадастровым номером 91:03:002003:1558 :							
Система координат СК-63, зона 4						Зона № 4	
Обозначение характерных точек границ	Координаты, м				Метод определения координат	Формулы, примененные для расчета средней квадратической погрешности определения координат характерных точек границ (Mt), с подставленными в такие формулы значениями и итоговые (вычисленные) значения Mt, м	Описание закрепления точки
	содержатся в Едином государственном реестре недвижимости		определены в результате выполнения комплексных кадастровых работ				
	X	Y	X	Y			
1	2	3	4	5	6	7	8
582	4930401.15	4381674.32	4930401.15	4381674.32	Метод спутниковых геодезических измерений (определений)	$Mt = \sqrt{\Delta \Sigma \int \pm \frac{1}{4} \frac{1}{2} \frac{3}{4} 123 n}$	-
2. Сведения о частях границ уточняемого земельного участка с кадастровым номером 91:03:002003:1558 :							
Обозначение части границ		Горизонтальное проложение (S), м	Описание прохождения части границ	Сведения о согласовании местоположения границ (согласовано/спорное)			
от т.	до т.						
1	2	3	4	5			
582	583	4.87	-	-			
583	584	8.56	-	-			
584	585	10.39	-	-			
585	586	3.66	-	-			
586	587	31.47	-	-			
587	588	0.69	-	-			
588	589	14.30	-	-			
589	589	11.86	-	-			
589	582	6.14	-	-			
3. Сведения о характеристиках уточняемого земельного участка с кадастровым номером 91:03:002003:1558 :							
№ п/п	Наименование характеристики			Значение характеристики			
1	2			3			
1.	Адрес земельного участка			-			
1.1.	Сведения о местоположении земельного участка (при отсутствии адреса) в структурированном в соответствии с федеральной информационной адресной системой виде			Российская Федерация, город Севастополь, внутригородское муниципальное образование Ленинский муниципальный округ, улица Ватутина, земельный участок 34			
1.2.	Дополнительные сведения о местоположении земельного участка			-			
2.	Площадь земельного участка ± величина погрешности определения (вычисления) площади (P ± ΔP), м2			460 ± 8			
3.	Формула, примененная для расчета предельной допустимой погрешности определения площади земельного участка, с подставленными значениями и итоговые (вычисленные) значения (ΔP), м2			$\Delta P = 3.5 * Mt * \sqrt{P} = 3.5 * 0,1 * \sqrt{460} = 8$			

3. Сведения о характеристиках уточняемого земельного участка с кадастровым номером 91:03:002003:1558 :		
№ п/п	Наименование характеристики	Значение характеристики
1	2	3
4.	Площадь земельного участка согласно сведениям Единого государственного реестра недвижимости (Ркад), м2	447
5.	Оценка расхождения Р и Ркад (Р - Ркад), м2	13
6.	Предельные минимальный и максимальный размеры земельного участка (Рмин и Рмакс), м2	- -
7.	Кадастровый номер или иной государственный учетный номер (инвентарный) объекта недвижимости, расположенного на земельном участке	-
8.	Вид (виды) разрешенного использования	2.1 "Для индивидуального жилищного строительства"
8.1.	Дополнительные сведения об использовании земельного участка	-
9.	Сведения о земельных участках (землях общего пользования, территории общего пользования), посредством которых обеспечивается доступ	Земли общего пользования
10.	Иные сведения	-
4. Пояснения к сведениям об уточняемом земельном участке с кадастровым номером 91:03:002003:1558 :		
1.	Была исправлена выявленная реестровая ошибка в местоположении	

Сведения об уточняемых земельных участках, необходимые для исправления реестровых ошибок в сведениях о местоположении их границ

1. Сведения о характерных точках границ уточняемого земельного участка с кадастровым номером 91:03:002003:1562 :

Система координат СК-63, зона 4

Зона № 4

Обозначение характерных точек границ	Координаты, м				Метод определения координат	Формулы, примененные для расчета средней квадратической погрешности определения координат характерных точек границ (Mt), с подставленными в такие формулы значениями и итоговые (вычисленные) значения Mt, м	Описание закрепления точки
	содержатся в Едином государственном реестре недвижимости		определены в результате выполнения комплексных кадастровых работ				
	X	Y	X	Y			
1	2	3	4	5	6	7	8
590	4930916.71	4381479.44	4930917.17	4381478.62	Метод спутниковых геодезических измерений (определений)	$Mt = \sqrt{\Delta \Sigma \int \pm 1/4 1/2 3/4}^{123 n}$	-
591	4930927.84	4381485.07	4930928.33	4381484.24	Метод спутниковых геодезических измерений (определений)	$Mt = \sqrt{\Delta \Sigma \int \pm 1/4 1/2 3/4}^{123 n}$	-
592	4930919.29	4381499.62	4930919.29	4381499.62	Метод спутниковых геодезических измерений (определений)	$Mt = \sqrt{\Delta \Sigma \int \pm 1/4 1/2 3/4}^{123 n}$	-
593	4930923.88	4381503.29	4930923.88	4381503.29	Метод спутниковых геодезических измерений (определений)	$Mt = \sqrt{\Delta \Sigma \int \pm 1/4 1/2 3/4}^{123 n}$	-
594	4930929.66	4381508.43	4930929.66	4381508.43	Метод спутниковых геодезических измерений (определений)	$Mt = \sqrt{\Delta \Sigma \int \pm 1/4 1/2 3/4}^{123 n}$	-
595	4930927.51	4381513.61	4930927.51	4381513.61	Метод спутниковых геодезических измерений (определений)	$Mt = \sqrt{\Delta \Sigma \int \pm 1/4 1/2 3/4}^{123 n}$	-
596	4930904.71	4381498.86	4930904.71	4381498.86	Метод спутниковых геодезических измерений (определений)	$Mt = \sqrt{\Delta \Sigma \int \pm 1/4 1/2 3/4}^{123 n}$	-
597	4930909.08	4381492.91	4930909.08	4381492.91	Метод спутниковых геодезических измерений (определений)	$Mt = \sqrt{\Delta \Sigma \int \pm 1/4 1/2 3/4}^{123 n}$	-
590	4930916.71	4381479.44	4930917.17	4381478.62	Метод спутниковых геодезических измерений (определений)	$Mt = \sqrt{\Delta \Sigma \int \pm 1/4 1/2 3/4}^{123 n}$	-

2. Сведения о частях границ уточняемого земельного участка с кадастровым номером 91:03:002003:1562 :				
Обозначение части границ		Горизонтальное проложение (S), м	Описание прохождения части границ	Сведения о согласовании местоположения границ (согласовано/спорное)
от т.	до т.			
1	2	3	4	5
590	591	12.50	-	-
591	592	17.84	-	-
592	593	5.88	-	-
593	594	7.73	-	-
594	595	5.61	-	-
595	596	27.16	-	-
596	597	7.38	-	-
597	590	16.42	-	-
3. Сведения о характеристиках уточняемого земельного участка с кадастровым номером 91:03:002003:1562 :				
№ п/п	Наименование характеристики		Значение характеристики	
1	2		3	
1.	Адрес земельного участка		-	
1.1.	Сведения о местоположении земельного участка (при отсутствии адреса) в структурированном в соответствии с федеральной информационной адресной системой виде		Российская Федерация, город Севастополь, улица Котовского, 21	
1.2.	Дополнительные сведения о местоположении земельного участка		-	
2.	Площадь земельного участка ± величина погрешности определения (вычисления) площади ($P \pm \Delta P$), м ²		393 ± 7	
3.	Формула, примененная для расчета предельной допустимой погрешности определения площади земельного участка, с подставленными значениями и итоговые (вычисленные) значения (ΔP), м ²		$\Delta P = 3.5 * M_t * \sqrt{P} = 3.5 * 0,1 * \sqrt{393} = 7$	
4.	Площадь земельного участка согласно сведениям Единого государственного реестра недвижимости (Ркад), м ²		381	
5.	Оценка расхождения P и Ркад ($P - P_{кад}$), м ²		12	
6.	Предельные минимальный и максимальный размеры земельного участка (Рмин и Рмакс), м ²		- -	
7.	Кадастровый номер или иной государственный учетный номер (инвентарный) объекта недвижимости, расположенного на земельном участке		-	
8.	Вид (виды) разрешенного использования		для индивидуального жилищного строительства (код 2.1)	
8.1.	Дополнительные сведения об использовании земельного участка		-	
9.	Сведения о земельных участках (землях общего пользования, территории общего пользования), посредством которых обеспечивается доступ		Земли общего пользования	
10.	Иные сведения		-	
4. Пояснения к сведениям об уточняемом земельном участке с кадастровым номером 91:03:002003:1562 :				
1.	Была исправлена выявленная реестровая ошибка в местоположении			

Сведения об уточняемых земельных участках, необходимые для исправления реестровых ошибок в сведениях о местоположении их границ

1. Сведения о характерных точках границ уточняемого земельного участка с кадастровым номером 91:03:002003:1563 :

Система координат СК-63, зона 4					Зона № 4		
Обозначение характерных точек границ	Координаты, м				Метод определения координат	Формулы, примененные для расчета средней квадратической погрешности определения координат характерных точек границ (Mt), с подставленными в такие формулы значениями и итоговые (вычисленные) значения Mt, м	Описание закрепления точки
	содержатся в Едином государственном реестре недвижимости		определены в результате выполнения комплексных кадастровых работ				
	X	Y	X	Y			
1	2	3	4	5	6	7	8
598	4930187.90	4381968.14	4930187.90	4381968.14	Метод спутниковых геодезических измерений (определений)	$Mt = \sqrt{\Delta \Sigma \int \pm \frac{1}{4} \frac{1}{2} \frac{3}{4} 123 n}$	-
599	4930188.50	4381993.62	4930188.61	4381993.96	Метод спутниковых геодезических измерений (определений)	$Mt = \sqrt{\Delta \Sigma \int \pm \frac{1}{4} \frac{1}{2} \frac{3}{4} 123 n}$	-
600	4930167.61	4381994.64	4930167.61	4381994.64	Метод спутниковых геодезических измерений (определений)	$Mt = \sqrt{\Delta \Sigma \int \pm \frac{1}{4} \frac{1}{2} \frac{3}{4} 123 n}$	-
601	4930169.21	4381978.85	4930169.21	4381978.85	Метод спутниковых геодезических измерений (определений)	$Mt = \sqrt{\Delta \Sigma \int \pm \frac{1}{4} \frac{1}{2} \frac{3}{4} 123 n}$	-
602	4930173.02	4381965.71	4930173.02	4381965.71	Метод спутниковых геодезических измерений (определений)	$Mt = \sqrt{\Delta \Sigma \int \pm \frac{1}{4} \frac{1}{2} \frac{3}{4} 123 n}$	-
598	4930187.90	4381968.14	4930187.90	4381968.14	Метод спутниковых геодезических измерений (определений)	$Mt = \sqrt{\Delta \Sigma \int \pm \frac{1}{4} \frac{1}{2} \frac{3}{4} 123 n}$	-

2. Сведения о частях границ уточняемого земельного участка с кадастровым номером 91:03:002003:1563 :

Обозначение части границ		Горизонтальное проложение (S), м	Описание прохождения части границ	Сведения о согласовании местоположения границ (согласовано/спорное)
от т.	до т.			
1	2	3	4	5
598	599	25.83	-	-
599	600	21.01	-	-
600	601	15.87	-	-
601	602	13.68	-	-
602	598	15.08	-	-

3. Сведения о характеристиках уточняемого земельного участка с кадастровым номером 91:03:002003:1563 :		
№ п/п	Наименование характеристики	Значение характеристики
1	2	3
1.	Адрес земельного участка	-
1.1.	Сведения о местоположении земельного участка (при отсутствии адреса) в структурированном в соответствии с федеральной информационной адресной системой виде	Российская Федерация, город Севастополь, улица Элеваторная, дом 40
1.2.	Дополнительные сведения о местоположении земельного участка	-
2.	Площадь земельного участка \pm величина погрешности определения (вычисления) площади ($P \pm \Delta P$), м ²	513 \pm 8
3.	Формула, примененная для расчета предельной допустимой погрешности определения площади земельного участка, с подставленными значениями и итоговые (вычисленные) значения (ΔP), м ²	$\Delta P = 3.5 * M_t * \sqrt{P} = 3.5 * 0,1 * \sqrt{513} = 8$
4.	Площадь земельного участка согласно сведениям Единого государственного реестра недвижимости ($P_{\text{кад}}$), м ²	508
5.	Оценка расхождения P и $P_{\text{кад}}$ ($P - P_{\text{кад}}$), м ²	5
6.	Предельные минимальный и максимальный размеры земельного участка ($P_{\text{мин}}$ и $P_{\text{макс}}$), м ²	- -
7.	Кадастровый номер или иной государственный учетный номер (инвентарный) объекта недвижимости, расположенного на земельном участке	-
8.	Вид (виды) разрешенного использования	Для индивидуального жилищного строительства (код 2.1)
8.1.	Дополнительные сведения об использовании земельного участка	-
9.	Сведения о земельных участках (землях общего пользования, территории общего пользования), посредством которых обеспечивается доступ	Земли общего пользования
10.	Иные сведения	-
4. Пояснения к сведениям об уточняемом земельном участке с кадастровым номером 91:03:002003:1563 :		
1.	Была исправлена выявленная реестровая ошибка в местоположении	

Сведения об уточняемых земельных участках, необходимые для исправления реестровых ошибок в сведениях о местоположении их границ

1. Сведения о характерных точках границ уточняемого земельного участка с кадастровым номером 91:03:002003:1564 :

Система координат СК-63, зона 4

Зона № 4

Обозначение характерных точек границ	Координаты, м				Метод определения координат	Формулы, примененные для расчета средней квадратической погрешности определения координат характерных точек границ (Mt), с подставленными в такие формулы значениями и итоговые (вычисленные) значения Mt, м	Описание закрепления точки
	содержатся в Едином государственном реестре недвижимости		определены в результате выполнения комплексных кадастровых работ				
	X	Y	X	Y			
1	2	3	4	5	6	7	8
603	4930278.80	4381531.42	4930280.53	4381530.95	Метод спутниковых геодезических измерений (определений)	$Mt = \sqrt{\Delta \Sigma \int \pm \frac{1}{4} \frac{1}{2} \frac{3}{4} 123 n}$	-
604	4930282.25	4381550.75	4930282.25	4381550.75	Метод спутниковых геодезических измерений (определений)	$Mt = \sqrt{\Delta \Sigma \int \pm \frac{1}{4} \frac{1}{2} \frac{3}{4} 123 n}$	-
605	4930282.97	4381560.11	4930282.97	4381560.11	Метод спутниковых геодезических измерений (определений)	$Mt = \sqrt{\Delta \Sigma \int \pm \frac{1}{4} \frac{1}{2} \frac{3}{4} 123 n}$	-
606	4930271.24	4381562.62	4930271.24	4381562.62	Метод спутниковых геодезических измерений (определений)	$Mt = \sqrt{\Delta \Sigma \int \pm \frac{1}{4} \frac{1}{2} \frac{3}{4} 123 n}$	-
607	4930247.66	4381534.11	4930247.66	4381534.11	Метод спутниковых геодезических измерений (определений)	$Mt = \sqrt{\Delta \Sigma \int \pm \frac{1}{4} \frac{1}{2} \frac{3}{4} 123 n}$	-
240	4930250.44	4381534.01	4930250.44	4381534.01	Метод спутниковых геодезических измерений (определений)	$Mt = \sqrt{\Delta \Sigma \int \pm \frac{1}{4} \frac{1}{2} \frac{3}{4} 123 n}$	-
239	4930250.84	4381533.96	4930250.84	4381533.96	Метод спутниковых геодезических измерений (определений)	$Mt = \sqrt{\Delta \Sigma \int \pm \frac{1}{4} \frac{1}{2} \frac{3}{4} 123 n}$	-
238	4930253.60	4381533.66	4930253.60	4381533.66	Метод спутниковых геодезических измерений (определений)	$Mt = \sqrt{\Delta \Sigma \int \pm \frac{1}{4} \frac{1}{2} \frac{3}{4} 123 n}$	-
237	4930257.28	4381533.26	4930257.28	4381533.26	Метод спутниковых геодезических измерений (определений)	$Mt = \sqrt{\Delta \Sigma \int \pm \frac{1}{4} \frac{1}{2} \frac{3}{4} 123 n}$	-

1. Сведения о характерных точках границ уточняемого земельного участка с кадастровым номером 91:03:002003:1564 :							
Система координат СК-63, зона 4							Зона № 4
Обозначение характерных точек границ	Координаты, м				Метод определения координат	Формулы, примененные для расчета средней квадратической погрешности определения координат характерных точек границ (Mt), с подставленными в такие формулы значениями и итоговые (вычисленные) значения Mt, м	Описание закрепления точки
	содержатся в Едином государственном реестре недвижимости		определены в результате выполнения комплексных кадастровых работ				
	X	Y	X	Y			
1	2	3	4	5	6	7	8
236	4930264.10	4381532.51	4930264.10	4381532.51	Метод спутниковых геодезических измерений (определений)	$Mt = \sqrt{\Delta \Sigma \int \pm \frac{1}{4} \frac{1}{2} \frac{3}{4} 123 n}$	-
235	4930265.60	4381532.34	4930265.60	4381532.34	Метод спутниковых геодезических измерений (определений)	$Mt = \sqrt{\Delta \Sigma \int \pm \frac{1}{4} \frac{1}{2} \frac{3}{4} 123 n}$	-
608	4930274.72	4381531.71	-	-	-	0.1	-
603	4930278.80	4381531.42	4930280.53	4381530.95	Метод спутниковых геодезических измерений (определений)	$Mt = \sqrt{\Delta \Sigma \int \pm \frac{1}{4} \frac{1}{2} \frac{3}{4} 123 n}$	-
2. Сведения о частях границ уточняемого земельного участка с кадастровым номером 91:03:002003:1564 :							
Обозначение части границ		Горизонтальное проложение (S), м	Описание прохождения части границ	Сведения о согласовании местоположения границ (согласовано/спорное)			
от т.	до т.						
1	2	3	4	5			
603	604	19.87	-	-			
604	605	9.39	-	-			
605	606	12.00	-	-			
606	607	37.00	-	-			
607	240	2.78	-	-			
240	239	0.40	-	-			
239	238	2.78	-	-			
238	237	3.70	-	-			
237	236	6.86	-	-			
236	235	1.51	-	-			
235	603	14.99	-	-			
3. Сведения о характеристиках уточняемого земельного участка с кадастровым номером 91:03:002003:1564 :							
№ п/п	Наименование характеристики			Значение характеристики			
1	2			3			
1.	Адрес земельного участка			-			

3. Сведения о характеристиках уточняемого земельного участка с кадастровым номером 91:03:002003:1564 :		
№ п/п	Наименование характеристики	Значение характеристики
1	2	3
1.1.	Сведения о местоположении земельного участка (при отсутствии адреса) в структурированном в соответствии с федеральной информационной адресной системой виде	Российская Федерация, город Севастополь, переулок Макаренко, № 2
1.2.	Дополнительные сведения о местоположении земельного участка	-
2.	Площадь земельного участка ± величина погрешности определения (вычисления) площади ($P \pm \Delta P$), м ²	680 ± 9
3.	Формула, примененная для расчета предельной допустимой погрешности определения площади земельного участка, с подставленными значениями и итоговые (вычисленные) значения (ΔP), м ²	$\Delta P = 3.5 * M_{it} * \sqrt{P} = 3.5 * 0,1 * \sqrt{680} = 9$
4.	Площадь земельного участка согласно сведениям Единого государственного реестра недвижимости ($P_{\text{кад}}$), м ²	660
5.	Оценка расхождения P и $P_{\text{кад}}$ ($P - P_{\text{кад}}$), м ²	20
6.	Предельные минимальный и максимальный размеры земельного участка ($R_{\text{мин}}$ и $R_{\text{макс}}$), м ²	- -
7.	Кадастровый номер или иной государственный учетный номер (инвентарный) объекта недвижимости, расположенного на земельном участке	-
8.	Вид (виды) разрешенного использования	2.1 "Для индивидуального жилищного строительства"
8.1.	Дополнительные сведения об использовании земельного участка	-
9.	Сведения о земельных участках (землях общего пользования, территории общего пользования), посредством которых обеспечивается доступ	Земли общего пользования
10.	Иные сведения	-
4. Пояснения к сведениям об уточняемом земельном участке с кадастровым номером 91:03:002003:1564 :		
1.	Была исправлена выявленная реестровая ошибка в местоположении	

Сведения об уточняемых земельных участках, необходимые для исправления реестровых ошибок в сведениях о местоположении их границ

1. Сведения о характерных точках границ уточняемого земельного участка с кадастровым номером 91:03:002003:1572 :

Система координат СК-63, зона 4

Зона № 4

Обозначение характерных точек границ	Координаты, м				Метод определения координат	Формулы, примененные для расчета средней квадратической погрешности определения координат характерных точек границ (Mt), с подставленными в такие формулы значениями и итоговые (вычисленные) значения Mt, м	Описание закрепления точки
	содержатся в Едином государственном реестре недвижимости		определены в результате выполнения комплексных кадастровых работ				
	X	Y	X	Y			
1	2	3	4	5	6	7	8
199	4930454.13	4381291.50	4930454.13	4381291.50	Метод спутниковых геодезических измерений (определений)	$Mt = \sqrt{\Delta \Sigma \int \pm 1/4 \ 1/2 \ 3/4 \ 123 \ n}$	-
609	4930456.13	4381313.34	4930456.13	4381313.34	Метод спутниковых геодезических измерений (определений)	$Mt = \sqrt{\Delta \Sigma \int \pm 1/4 \ 1/2 \ 3/4 \ 123 \ n}$	-
610	4930426.55	4381316.82	4930426.13	4381316.34	Метод спутниковых геодезических измерений (определений)	$Mt = \sqrt{\Delta \Sigma \int \pm 1/4 \ 1/2 \ 3/4 \ 123 \ n}$	-
203	4930424.50	4381295.83	4930424.46	4381295.42	Метод спутниковых геодезических измерений (определений)	$Mt = \sqrt{\Delta \Sigma \int \pm 1/4 \ 1/2 \ 3/4 \ 123 \ n}$	-
202	4930426.47	4381295.49	4930425.93	4381295.29	Метод спутниковых геодезических измерений (определений)	$Mt = \sqrt{\Delta \Sigma \int \pm 1/4 \ 1/2 \ 3/4 \ 123 \ n}$	-
201	4930442.22	4381292.76	4930442.22	4381292.76	Метод спутниковых геодезических измерений (определений)	$Mt = \sqrt{\Delta \Sigma \int \pm 1/4 \ 1/2 \ 3/4 \ 123 \ n}$	-
200	4930445.17	4381292.24	4930445.17	4381292.24	Метод спутниковых геодезических измерений (определений)	$Mt = \sqrt{\Delta \Sigma \int \pm 1/4 \ 1/2 \ 3/4 \ 123 \ n}$	-
199	4930454.13	4381291.50	4930454.13	4381291.50	Метод спутниковых геодезических измерений (определений)	$Mt = \sqrt{\Delta \Sigma \int \pm 1/4 \ 1/2 \ 3/4 \ 123 \ n}$	-

2. Сведения о частях границ уточняемого земельного участка с кадастровым номером 91:03:002003:1572 :				
Обозначение части границ		Горизонтальное проложение (S), м	Описание прохождения части границ	Сведения о согласовании местоположения границ (согласовано/спорное)
от т.	до т.			
1	2	3	4	5
199	609	21.93	-	-
609	610	30.15	-	-
610	203	20.99	-	-
203	202	1.48	-	-
202	201	16.49	-	-
201	200	3.00	-	-
200	199	8.99	-	-
3. Сведения о характеристиках уточняемого земельного участка с кадастровым номером 91:03:002003:1572 :				
№ п/п	Наименование характеристики		Значение характеристики	
1	2		3	
1.	Адрес земельного участка		-	
1.1.	Сведения о местоположении земельного участка (при отсутствии адреса) в структурированном в соответствии с федеральной информационной адресной системой виде		Российская Федерация, город Севастополь, внутригородское муниципальное образование Ленинский муниципальный округ, улица Коробкова, земельный участок 11	
1.2.	Дополнительные сведения о местоположении земельного участка		-	
2.	Площадь земельного участка ± величина погрешности определения (вычисления) площади (P ± ΔP), м2		649 ± 9	
3.	Формула, примененная для расчета предельной допустимой погрешности определения площади земельного участка, с подставленными значениями и итоговые (вычисленные) значения (ΔP), м2		$\Delta P = 3.5 * M_t * \sqrt{P} = 3.5 * 0,1 * \sqrt{649} = 9$	
4.	Площадь земельного участка согласно сведениям Единого государственного реестра недвижимости (P _{кад}), м2		650	
5.	Оценка расхождения P и P _{кад} (P - P _{кад}), м2		1	
6.	Предельные минимальный и максимальный размеры земельного участка (P _{мин} и P _{макс}), м2		-	
7.	Кадастровый номер или иной государственный учетный номер (инвентарный) объекта недвижимости, расположенного на земельном участке		-	
8.	Вид (виды) разрешенного использования		"Для индивидуального жилищного строительства" (код 2.1)	
8.1.	Дополнительные сведения об использовании земельного участка		-	
9.	Сведения о земельных участках (землях общего пользования, территории общего пользования), посредством которых обеспечивается доступ		Земли общего пользования	
10.	Иные сведения		-	
4. Пояснения к сведениям об уточняемом земельном участке с кадастровым номером 91:03:002003:1572 :				
1.	Была исправлена выявленная реестровая ошибка в местоположении			

Сведения об уточняемых земельных участках, необходимые для исправления реестровых ошибок в сведениях о местоположении их границ

1. Сведения о характерных точках границ уточняемого земельного участка с кадастровым номером 91:03:002003:1573 :

Система координат СК-63, зона 4

Зона № 4

Обозначение характерных точек границ	Координаты, м				Метод определения координат	Формулы, примененные для расчета средней квадратической погрешности определения координат характерных точек границ (Mt), с подставленными в такие формулы значениями и итоговые (вычисленные) значения Mt, м	Описание закрепления точки
	содержатся в Едином государственном реестре недвижимости		определены в результате выполнения комплексных кадастровых работ				
	X	Y	X	Y			
1	2	3	4	5	6	7	8
611	4930433.06	4381390.91	4930433.06	4381390.91	Метод спутниковых геодезических измерений (определений)	$Mt = \sqrt{\Delta \Sigma \int \pm \frac{1}{4} \frac{1}{2} \frac{3}{4} 123 n}$	-
612	4930450.15	4381390.14	4930449.13	4381390.19	Метод спутниковых геодезических измерений (определений)	$Mt = \sqrt{\Delta \Sigma \int \pm \frac{1}{4} \frac{1}{2} \frac{3}{4} 123 n}$	-
613	4930455.93	4381389.66	4930448.88	4381386.16	Метод спутниковых геодезических измерений (определений)	$Mt = \sqrt{\Delta \Sigma \int \pm \frac{1}{4} \frac{1}{2} \frac{3}{4} 123 n}$	-
614	4930463.61	4381388.79	4930455.43	4381385.60	Метод спутниковых геодезических измерений (определений)	$Mt = \sqrt{\Delta \Sigma \int \pm \frac{1}{4} \frac{1}{2} \frac{3}{4} 123 n}$	-
615	4930463.54	4381392.69	4930458.94	4381387.47	Метод спутниковых геодезических измерений (определений)	$Mt = \sqrt{\Delta \Sigma \int \pm \frac{1}{4} \frac{1}{2} \frac{3}{4} 123 n}$	-
616	4930463.41	4381400.15	4930463.73	4381386.65	Метод спутниковых геодезических измерений (определений)	$Mt = \sqrt{\Delta \Sigma \int \pm \frac{1}{4} \frac{1}{2} \frac{3}{4} 123 n}$	-
617	4930463.34	4381404.11	4930463.61	4381388.79	Метод спутниковых геодезических измерений (определений)	$Mt = \sqrt{\Delta \Sigma \int \pm \frac{1}{4} \frac{1}{2} \frac{3}{4} 123 n}$	-
618	4930464.14	4381410.48	4930463.34	4381404.11	Метод спутниковых геодезических измерений (определений)	$Mt = \sqrt{\Delta \Sigma \int \pm \frac{1}{4} \frac{1}{2} \frac{3}{4} 123 n}$	-
619	4930463.65	4381410.54	4930464.14	4381410.48	Метод спутниковых геодезических измерений (определений)	$Mt = \sqrt{\Delta \Sigma \int \pm \frac{1}{4} \frac{1}{2} \frac{3}{4} 123 n}$	-

1. Сведения о характерных точках границ уточняемого земельного участка с кадастровым номером 91:03:002003:1573 :							
Система координат СК-63, зона 4							Зона № 4
Обозначение характерных точек границ	Координаты, м				Метод определения координат	Формулы, примененные для расчета средней квадратической погрешности определения координат характерных точек границ (Mt), с подставленными в такие формулы значениями и итоговые (вычисленные) значения Mt, м	Описание закрепления точки
	содержатся в Едином государственном реестре недвижимости		определены в результате выполнения комплексных кадастровых работ				
	X	Y	X	Y			
1	2	3	4	5	6	7	8
620	4930463.55	4381411.45	4930463.65	4381410.54	Метод спутниковых геодезических измерений (определений)	$Mt = \sqrt{\Delta \Sigma \int \pm 1/4 1/2 3/4}^{123 n}$	-
621	4930446.86	4381413.50	4930463.55	4381411.45	Метод спутниковых геодезических измерений (определений)	$Mt = \sqrt{\Delta \Sigma \int \pm 1/4 1/2 3/4}^{123 n}$	-
622	4930441.88	4381413.92	4930446.86	4381413.50	Метод спутниковых геодезических измерений (определений)	$Mt = \sqrt{\Delta \Sigma \int \pm 1/4 1/2 3/4}^{123 n}$	-
623	4930441.92	4381414.27	4930441.88	4381413.92	Метод спутниковых геодезических измерений (определений)	$Mt = \sqrt{\Delta \Sigma \int \pm 1/4 1/2 3/4}^{123 n}$	-
624	4930434.89	4381414.68	4930441.92	4381414.27	Метод спутниковых геодезических измерений (определений)	$Mt = \sqrt{\Delta \Sigma \int \pm 1/4 1/2 3/4}^{123 n}$	-
625	4930434.71	4381414.64	4930434.89	4381414.68	Метод спутниковых геодезических измерений (определений)	$Mt = \sqrt{\Delta \Sigma \int \pm 1/4 1/2 3/4}^{123 n}$	-
625	-	-	4930434.71	4381414.64	Метод спутниковых геодезических измерений (определений)	$Mt = \sqrt{\Delta \Sigma \int \pm 1/4 1/2 3/4}^{123 n}$	-
611	4930433.06	4381390.91	4930433.06	4381390.91	Метод спутниковых геодезических измерений (определений)	$Mt = \sqrt{\Delta \Sigma \int \pm 1/4 1/2 3/4}^{123 n}$	-
2. Сведения о частях границ уточняемого земельного участка с кадастровым номером 91:03:002003:1573 :							
Обозначение части границ		Горизонтальное проложение (S), м		Описание прохождения части границ	Сведения о согласовании местоположения границ (согласовано/спорное)		
от т.	до т.						
1	2	3		4	5		
611	612	16.09		-	-		

2. Сведения о частях границ уточняемого земельного участка с кадастровым номером 91:03:002003:1573 :				
Обозначение части границ		Горизонтальное проложение (S), м	Описание прохождения части границ	Сведения о согласовании местоположения границ (согласовано/спорное)
от т.	до т.			
1	2	3	4	5
612	613	4.04	-	-
613	614	6.57	-	-
614	615	3.98	-	-
615	616	4.86	-	-
616	617	2.14	-	-
617	618	15.32	-	-
618	619	6.42	-	-
619	620	0.49	-	-
620	621	0.92	-	-
621	622	16.82	-	-
622	623	5.00	-	-
623	624	0.35	-	-
624	625	7.04	-	-
625	625	0.18	-	-
625	611	23.79	-	-
3. Сведения о характеристиках уточняемого земельного участка с кадастровым номером 91:03:002003:1573 :				
№ п/п	Наименование характеристики		Значение характеристики	
1	2		3	
1.	Адрес земельного участка		-	
1.1.	Сведения о местоположении земельного участка (при отсутствии адреса) в структурированном в соответствии с федеральной информационной адресной системой виде		Российская Федерация, город Севастополь, внутригородское муниципальное образование Ленинский муниципальный округ, улица Коробкова, земельный участок 19	
1.2.	Дополнительные сведения о местоположении земельного участка		-	
2.	Площадь земельного участка ± величина погрешности определения (вычисления) площади (P ± ΔP), м ²		734 ± 9	
3.	Формула, примененная для расчета предельной допустимой погрешности определения площади земельного участка, с подставленными значениями и итоговые (вычисленные) значения (ΔP), м ²		$\Delta P = 3.5 * M_t * \sqrt{P} = 3.5 * 0,1 * \sqrt{734} = 9$	
4.	Площадь земельного участка согласно сведениям Единого государственного реестра недвижимости (P _{кад}), м ²		688	
5.	Оценка расхождения P и P _{кад} (P - P _{кад}), м ²		46	
6.	Предельные минимальный и максимальный размеры земельного участка (P _{мин} и P _{макс}), м ²		-	
7.	Кадастровый номер или иной государственный учетный номер (инвентарный) объекта недвижимости, расположенного на земельном участке		-	
8.	Вид (виды) разрешенного использования		"Для индивидуального жилищного строительства" (код 2.1)	
8.1.	Дополнительные сведения об использовании земельного участка		-	

3. Сведения о характеристиках уточняемого земельного участка с кадастровым номером 91:03:002003:1573 :

№ п/п	Наименование характеристики	Значение характеристики
1	2	3
9.	Сведения о земельных участках (землях общего пользования, территории общего пользования), посредством которых обеспечивается доступ	Земли общего пользования
10.	Иные сведения	-

4. Пояснения к сведениям об уточняемом земельном участке с кадастровым номером 91:03:002003:1573 :

1.	Была исправлена выявленная реестровая ошибка в местоположении
----	---

Сведения об уточняемых земельных участках, необходимые для исправления реестровых ошибок в сведениях о местоположении их границ

1. Сведения о характерных точках границ уточняемого земельного участка с кадастровым номером 91:03:002003:1575 :

Система координат СК-63, зона 4

Зона № 4

Обозначение характерных точек границ	Координаты, м				Метод определения координат	Формулы, примененные для расчета средней квадратической погрешности определения координат характерных точек границ (Mt), с подставленными в такие формулы значениями и итоговые (вычисленные) значения Mt, м	Описание закрепления точки
	содержатся в Едином государственном реестре недвижимости		определены в результате выполнения комплексных кадастровых работ				
	X	Y	X	Y			
1	2	3	4	5	6	7	8
626	4930800.13	4381626.10	4930800.48	4381626.37	Метод спутниковых геодезических измерений (определений)	$Mt = \sqrt{\Delta \Sigma \int \pm \frac{1}{4} \frac{1}{2} \frac{3}{4} 123 n}$	-
627	4930800.73	4381626.57	4930800.73	4381626.57	Метод спутниковых геодезических измерений (определений)	$Mt = \sqrt{\Delta \Sigma \int \pm \frac{1}{4} \frac{1}{2} \frac{3}{4} 123 n}$	-
628	4930797.04	4381634.93	4930797.04	4381634.93	Метод спутниковых геодезических измерений (определений)	$Mt = \sqrt{\Delta \Sigma \int \pm \frac{1}{4} \frac{1}{2} \frac{3}{4} 123 n}$	-
629	4930794.57	4381637.66	4930794.57	4381637.66	Метод спутниковых геодезических измерений (определений)	$Mt = \sqrt{\Delta \Sigma \int \pm \frac{1}{4} \frac{1}{2} \frac{3}{4} 123 n}$	-
630	4930787.06	4381642.11	4930787.06	4381642.11	Метод спутниковых геодезических измерений (определений)	$Mt = \sqrt{\Delta \Sigma \int \pm \frac{1}{4} \frac{1}{2} \frac{3}{4} 123 n}$	-
631	4930789.43	4381646.14	4930789.38	4381646.05	Метод спутниковых геодезических измерений (определений)	$Mt = \sqrt{\Delta \Sigma \int \pm \frac{1}{4} \frac{1}{2} \frac{3}{4} 123 n}$	-
632	4930791.11	4381644.85	4930791.28	4381644.73	Метод спутниковых геодезических измерений (определений)	$Mt = \sqrt{\Delta \Sigma \int \pm \frac{1}{4} \frac{1}{2} \frac{3}{4} 123 n}$	-
633	4930793.28	4381647.75	4930793.92	4381648.61	Метод спутниковых геодезических измерений (определений)	$Mt = \sqrt{\Delta \Sigma \int \pm \frac{1}{4} \frac{1}{2} \frac{3}{4} 123 n}$	-
634	4930780.82	4381655.30	4930781.46	4381656.04	Метод спутниковых геодезических измерений (определений)	$Mt = \sqrt{\Delta \Sigma \int \pm \frac{1}{4} \frac{1}{2} \frac{3}{4} 123 n}$	-

1. Сведения о характерных точках границ уточняемого земельного участка с кадастровым номером 91:03:002003:1575 :							
Система координат СК-63, зона 4							Зона № 4
Обозначение характерных точек границ	Координаты, м				Метод определения координат	Формулы, примененные для расчета средней квадратической погрешности определения координат характерных точек границ (Mt), с подставленными в такие формулы значениями и итоговые (вычисленные) значения Mt, м	Описание закрепления точки
	содержатся в Едином государственном реестре недвижимости		определены в результате выполнения комплексных кадастровых работ				
	X	Y	X	Y			
1	2	3	4	5	6	7	8
635	4930778.08	4381659.95	4930778.08	4381659.95	Метод спутниковых геодезических измерений (определений)	$Mt = \sqrt{\Delta \Sigma} \int \pm \frac{1}{4} \frac{1}{2} \frac{3}{4} 123 n$	-
636	4930773.65	4381659.19	4930773.65	4381659.19	Метод спутниковых геодезических измерений (определений)	$Mt = \sqrt{\Delta \Sigma} \int \pm \frac{1}{4} \frac{1}{2} \frac{3}{4} 123 n$	-
637	4930760.70	4381634.10	4930771.38	4381654.80	Метод спутниковых геодезических измерений (определений)	$Mt = \sqrt{\Delta \Sigma} \int \pm \frac{1}{4} \frac{1}{2} \frac{3}{4} 123 n$	-
638	4930765.06	4381631.26	4930761.08	4381634.83	Метод спутниковых геодезических измерений (определений)	$Mt = \sqrt{\Delta \Sigma} \int \pm \frac{1}{4} \frac{1}{2} \frac{3}{4} 123 n$	-
639	4930771.89	4381645.24	4930760.70	4381634.10	Метод спутниковых геодезических измерений (определений)	$Mt = \sqrt{\Delta \Sigma} \int \pm \frac{1}{4} \frac{1}{2} \frac{3}{4} 123 n$	-
640	4930784.45	4381639.25	4930765.06	4381631.26	Метод спутниковых геодезических измерений (определений)	$Mt = \sqrt{\Delta \Sigma} \int \pm \frac{1}{4} \frac{1}{2} \frac{3}{4} 123 n$	-
641	4930789.60	4381635.91	4930772.31	4381646.10	Метод спутниковых геодезических измерений (определений)	$Mt = \sqrt{\Delta \Sigma} \int \pm \frac{1}{4} \frac{1}{2} \frac{3}{4} 123 n$	-
640	-	-	4930784.45	4381639.25	Метод спутниковых геодезических измерений (определений)	$Mt = \sqrt{\Delta \Sigma} \int \pm \frac{1}{4} \frac{1}{2} \frac{3}{4} 123 n$	-
641	-	-	4930789.60	4381635.91	Метод спутниковых геодезических измерений (определений)	$Mt = \sqrt{\Delta \Sigma} \int \pm \frac{1}{4} \frac{1}{2} \frac{3}{4} 123 n$	-
n110У	-	-	4930795.44	4381630.29	Метод спутниковых геодезических измерений (определений)	$Mt = \sqrt{\Delta \Sigma} \int \pm \frac{1}{4} \frac{1}{2} \frac{3}{4} 123 n$	-

1. Сведения о характерных точках границ уточняемого земельного участка с кадастровым номером 91:03:002003:1575 :							
Система координат СК-63, зона 4							Зона № 4
Обозначение характерных точек границ	Координаты, м				Метод определения координат	Формулы, примененные для расчета средней квадратической погрешности определения координат характерных точек границ (Mt), с подставленными в такие формулы значениями и итоговые (вычисленные) значения Mt, м	Описание закрепления точки
	содержатся в Едином государственном реестре недвижимости		определены в результате выполнения комплексных кадастровых работ				
	X	Y	X	Y			
1	2	3	4	5	6	7	8
н111У	-	-	4930797.48	4381628.07	Метод спутниковых геодезических измерений (определений)	$Mt = \sqrt{\Delta \Sigma \int \pm \frac{1}{4} \frac{1}{2} \frac{3}{4} 123 n}$	-
626	4930800.13	4381626.10	4930800.48	4381626.37	Метод спутниковых геодезических измерений (определений)	$Mt = \sqrt{\Delta \Sigma \int \pm \frac{1}{4} \frac{1}{2} \frac{3}{4} 123 n}$	-
2. Сведения о частях границ уточняемого земельного участка с кадастровым номером 91:03:002003:1575 :							
Обозначение части границ		Горизонтальное проложение (S), м	Описание прохождения части границ	Сведения о согласовании местоположения границ (согласовано/спорное)			
от т.	до т.						
1	2	3	4	5			
626	627	0.32	-	-			
627	628	9.14	-	-			
628	629	3.68	-	-			
629	630	8.73	-	-			
630	631	4.57	-	-			
631	632	2.31	-	-			
632	633	4.69	-	-			
633	634	14.51	-	-			
634	635	5.17	-	-			
635	636	4.49	-	-			
636	637	4.94	-	-			
637	638	22.47	-	-			
638	639	0.82	-	-			
639	640	5.20	-	-			
640	641	16.52	-	-			
641	640	13.94	-	-			
640	641	6.14	-	-			
641	н110У	8.10	-	-			
н110У	н111У	3.01	-	-			
н111У	626	3.45	-	-			

3. Сведения о характеристиках уточняемого земельного участка с кадастровым номером 91:03:002003:1575 :		
№ п/п	Наименование характеристики	Значение характеристики
1	2	3
1.	Адрес земельного участка	-
1.1.	Сведения о местоположении земельного участка (при отсутствии адреса) в структурированном в соответствии с федеральной информационной адресной системой виде	Российская Федерация, город Севастополь, ул. Ивана Федько, 36/2
1.2.	Дополнительные сведения о местоположении земельного участка	-
2.	Площадь земельного участка ± величина погрешности определения (вычисления) площади ($P \pm \Delta P$), м ²	431 ± 7
3.	Формула, примененная для расчета предельной допустимой погрешности определения площади земельного участка, с подставленными значениями и итоговые (вычисленные) значения (ΔP), м ²	$\Delta P = 3.5 * M_t * \sqrt{P} = 3.5 * 0,1 * \sqrt{431} = 7$
4.	Площадь земельного участка согласно сведениям Единого государственного реестра недвижимости ($P_{\text{кад}}$), м ²	419
5.	Оценка расхождения P и $P_{\text{кад}}$ ($P - P_{\text{кад}}$), м ²	12
6.	Предельные минимальный и максимальный размеры земельного участка ($P_{\text{мин}}$ и $P_{\text{макс}}$), м ²	- -
7.	Кадастровый номер или иной государственный учетный номер (инвентарный) объекта недвижимости, расположенного на земельном участке	-
8.	Вид (виды) разрешенного использования	для индивидуального жилищного строительства (код 2.1)
8.1.	Дополнительные сведения об использовании земельного участка	-
9.	Сведения о земельных участках (землях общего пользования, территории общего пользования), посредством которых обеспечивается доступ	Земли общего пользования
10.	Иные сведения	-
4. Пояснения к сведениям об уточняемом земельном участке с кадастровым номером 91:03:002003:1575 :		
1.	Была исправлена выявленная реестровая ошибка в местоположении	

Сведения об уточняемых земельных участках, необходимые для исправления реестровых ошибок в сведениях о местоположении их границ

1. Сведения о характерных точках границ уточняемого земельного участка с кадастровым номером 91:03:002003:1577 :

Система координат СК-63, зона 4

Зона № 4

Обозначение характерных точек границ	Координаты, м				Метод определения координат	Формулы, примененные для расчета средней квадратической погрешности определения координат характерных точек границ (Mt), с подставленными в такие формулы значениями и итоговые (вычисленные) значения Mt, м	Описание закрепления точки
	содержатся в Едином государственном реестре недвижимости		определены в результате выполнения комплексных кадастровых работ				
	X	Y	X	Y			
1	2	3	4	5	6	7	8
642	4930666.67	4381673.21	4930666.67	4381673.21	Метод спутниковых геодезических измерений (определений)	$Mt = \sqrt{\Delta \Sigma \int \pm \frac{1}{4} \frac{1}{2} \frac{3}{4} 123 n}$	-
643	4930671.10	4381668.47	4930670.92	4381668.66	Метод спутниковых геодезических измерений (определений)	$Mt = \sqrt{\Delta \Sigma \int \pm \frac{1}{4} \frac{1}{2} \frac{3}{4} 123 n}$	-
644	4930671.80	4381667.76	4930674.23	4381665.40	Метод спутниковых геодезических измерений (определений)	$Mt = \sqrt{\Delta \Sigma \int \pm \frac{1}{4} \frac{1}{2} \frac{3}{4} 123 n}$	-
645	4930674.23	4381665.40	4930676.34	4381667.08	Метод спутниковых геодезических измерений (определений)	$Mt = \sqrt{\Delta \Sigma \int \pm \frac{1}{4} \frac{1}{2} \frac{3}{4} 123 n}$	-
646	4930687.14	4381675.70	4930687.14	4381675.70	Метод спутниковых геодезических измерений (определений)	$Mt = \sqrt{\Delta \Sigma \int \pm \frac{1}{4} \frac{1}{2} \frac{3}{4} 123 n}$	-
647	4930694.87	4381681.11	4930694.87	4381681.11	Метод спутниковых геодезических измерений (определений)	$Mt = \sqrt{\Delta \Sigma \int \pm \frac{1}{4} \frac{1}{2} \frac{3}{4} 123 n}$	-
648	4930698.28	4381681.90	4930698.28	4381681.90	Метод спутниковых геодезических измерений (определений)	$Mt = \sqrt{\Delta \Sigma \int \pm \frac{1}{4} \frac{1}{2} \frac{3}{4} 123 n}$	-
649	4930701.00	4381684.20	4930701.00	4381684.20	Метод спутниковых геодезических измерений (определений)	$Mt = \sqrt{\Delta \Sigma \int \pm \frac{1}{4} \frac{1}{2} \frac{3}{4} 123 n}$	-
517	4930693.73	4381694.51	4930693.73	4381694.51	Метод спутниковых геодезических измерений (определений)	$Mt = \sqrt{\Delta \Sigma \int \pm \frac{1}{4} \frac{1}{2} \frac{3}{4} 123 n}$	-

1. Сведения о характерных точках границ уточняемого земельного участка с кадастровым номером 91:03:002003:1577 :							
Система координат СК-63, зона 4							Зона № 4
Обозначение характерных точек границ	Координаты, м				Метод определения координат	Формулы, примененные для расчета средней квадратической погрешности определения координат характерных точек границ (Mt), с подставленными в такие формулы значениями и итоговые (вычисленные) значения Mt, м	Описание закрепления точки
	содержатся в Едином государственном реестре недвижимости		определены в результате выполнения комплексных кадастровых работ				
	X	Y	X	Y			
1	2	3	4	5	6	7	8
519	4930683.99	4381687.37	4930683.99	4381687.37	Метод спутниковых геодезических измерений (определений)	$Mt = \sqrt{\Delta \Sigma \int \pm 1/4 1/2 3/4 123 n}$	-
518	4930678.30	4381683.33	4930679.18	4381683.96	Метод спутниковых геодезических измерений (определений)	$Mt = \sqrt{\Delta \Sigma \int \pm 1/4 1/2 3/4 123 n}$	-
510	4930677.59	4381684.68	4930678.27	4381685.24	Метод спутниковых геодезических измерений (определений)	$Mt = \sqrt{\Delta \Sigma \int \pm 1/4 1/2 3/4 123 n}$	-
509	4930670.33	4381678.92	4930670.33	4381678.92	Метод спутниковых геодезических измерений (определений)	$Mt = \sqrt{\Delta \Sigma \int \pm 1/4 1/2 3/4 123 n}$	-
650	4930671.86	4381677.08	4930671.86	4381677.08	Метод спутниковых геодезических измерений (определений)	$Mt = \sqrt{\Delta \Sigma \int \pm 1/4 1/2 3/4 123 n}$	-
651	4930671.26	4381676.62	4930671.26	4381676.62	Метод спутниковых геодезических измерений (определений)	$Mt = \sqrt{\Delta \Sigma \int \pm 1/4 1/2 3/4 123 n}$	-
652	4930667.77	4381674.03	4930667.77	4381674.03	Метод спутниковых геодезических измерений (определений)	$Mt = \sqrt{\Delta \Sigma \int \pm 1/4 1/2 3/4 123 n}$	-
642	4930666.67	4381673.21	4930666.67	4381673.21	Метод спутниковых геодезических измерений (определений)	$Mt = \sqrt{\Delta \Sigma \int \pm 1/4 1/2 3/4 123 n}$	-
2. Сведения о частях границ уточняемого земельного участка с кадастровым номером 91:03:002003:1577 :							
Обозначение части границ		Горизонтальное проложение (S), м		Описание прохождения части границ	Сведения о согласовании местоположения границ (согласовано/спорное)		
от т.	до т.						
1	2	3		4	5		
642	643	6.23		-	-		

2. Сведения о частях границ уточняемого земельного участка с кадастровым номером 91:03:002003:1577 :				
Обозначение части границ		Горизонтальное проложение (S), м	Описание прохождения части границ	Сведения о согласовании местоположения границ (согласовано/спорное)
от т.	до т.			
1	2	3	4	5
643	644	4.65	-	-
644	645	2.70	-	-
645	646	13.82	-	-
646	647	9.44	-	-
647	648	3.50	-	-
648	649	3.56	-	-
649	517	12.62	-	-
517	519	12.08	-	-
519	518	5.90	-	-
518	510	1.57	-	-
510	509	10.15	-	-
509	650	2.39	-	-
650	651	0.76	-	-
651	652	4.35	-	-
652	642	1.37	-	-
3. Сведения о характеристиках уточняемого земельного участка с кадастровым номером 91:03:002003:1577 :				
№ п/п	Наименование характеристики		Значение характеристики	
1	2		3	
1.	Адрес земельного участка		-	
1.1.	Сведения о местоположении земельного участка (при отсутствии адреса) в структурированном в соответствии с федеральной информационной адресной системой виде		Российская Федерация, город Севастополь, улица Террасная, 22	
1.2.	Дополнительные сведения о местоположении земельного участка		-	
2.	Площадь земельного участка ± величина погрешности определения (вычисления) площади (P ± ΔP), м2		403 ± 7	
3.	Формула, примененная для расчета предельной допустимой погрешности определения площади земельного участка, с подставленными значениями и итоговые (вычисленные) значения (ΔP), м2		$\Delta P = 3.5 * M_t * \sqrt{P} = 3.5 * 0,1 * \sqrt{403} = 7$	
4.	Площадь земельного участка согласно сведениям Единого государственного реестра недвижимости (P _{кад}), м2		401	
5.	Оценка расхождения P и P _{кад} (P - P _{кад}), м2		2	
6.	Предельные минимальный и максимальный размеры земельного участка (P _{мин} и P _{макс}), м2		-	
7.	Кадастровый номер или иной государственный учетный номер (инвентарный) объекта недвижимости, расположенного на земельном участке		-	
8.	Вид (виды) разрешенного использования		для индивидуального жилищного строительства (код 2.1)	
8.1.	Дополнительные сведения об использовании земельного участка		-	
9.	Сведения о земельных участках (землях общего пользования, территории общего пользования), посредством которых обеспечивается доступ		Земли общего пользования	

3. Сведения о характеристиках уточняемого земельного участка с кадастровым номером 91:03:002003:1577 :

№ п/п	Наименование характеристики	Значение характеристики
1	2	3
10.	Иные сведения	-

4. Пояснения к сведениям об уточняемом земельном участке с кадастровым номером 91:03:002003:1577 :

1. Была исправлена выявленная реестровая ошибка в местоположении

Сведения об уточняемых земельных участках, необходимые для исправления реестровых ошибок в сведениях о местоположении их границ

1. Сведения о характерных точках границ уточняемого земельного участка с кадастровым номером 91:03:002003:1582 :

Система координат СК-63, зона 4

Зона № 4

Обозначение характерных точек границ	Координаты, м				Метод определения координат	Формулы, примененные для расчета средней квадратической погрешности определения координат характерных точек границ (Mt), с подставленными в такие формулы значениями и итоговые (вычисленные) значения Mt, м	Описание закрепления точки
	содержатся в Едином государственном реестре недвижимости		определены в результате выполнения комплексных кадастровых работ				
	X	Y	X	Y			
1	2	3	4	5	6	7	8
57	4930176.15	4381436.20	4930176.19	4381436.60	Метод спутниковых геодезических измерений (определений)	$Mt = \sqrt{\Delta \Sigma \int \pm \frac{1}{4} \frac{1}{2} \frac{3}{4} 123 n}$	-
653	4930166.36	4381437.43	4930166.36	4381437.43	Метод спутниковых геодезических измерений (определений)	$Mt = \sqrt{\Delta \Sigma \int \pm \frac{1}{4} \frac{1}{2} \frac{3}{4} 123 n}$	-
654	4930161.18	4381431.52	4930161.18	4381431.52	Метод спутниковых геодезических измерений (определений)	$Mt = \sqrt{\Delta \Sigma \int \pm \frac{1}{4} \frac{1}{2} \frac{3}{4} 123 n}$	-
655	4930159.93	4381429.92	4930159.93	4381429.92	Метод спутниковых геодезических измерений (определений)	$Mt = \sqrt{\Delta \Sigma \int \pm \frac{1}{4} \frac{1}{2} \frac{3}{4} 123 n}$	-
656	4930151.71	4381420.30	4930151.71	4381420.30	Метод спутниковых геодезических измерений (определений)	$Mt = \sqrt{\Delta \Sigma \int \pm \frac{1}{4} \frac{1}{2} \frac{3}{4} 123 n}$	-
657	4930146.49	4381414.05	4930146.32	4381414.29	Метод спутниковых геодезических измерений (определений)	$Mt = \sqrt{\Delta \Sigma \int \pm \frac{1}{4} \frac{1}{2} \frac{3}{4} 123 n}$	-
58	4930173.79	4381412.29	4930145.90	4381410.71	Метод спутниковых геодезических измерений (определений)	$Mt = \sqrt{\Delta \Sigma \int \pm \frac{1}{4} \frac{1}{2} \frac{3}{4} 123 n}$	-
н112У	-	-	4930159.02	4381410.03	Метод спутниковых геодезических измерений (определений)	$Mt = \sqrt{\Delta \Sigma \int \pm \frac{1}{4} \frac{1}{2} \frac{3}{4} 123 n}$	-
н113У	-	-	4930159.36	4381413.33	Метод спутниковых геодезических измерений (определений)	$Mt = \sqrt{\Delta \Sigma \int \pm \frac{1}{4} \frac{1}{2} \frac{3}{4} 123 n}$	-

1. Сведения о характерных точках границ уточняемого земельного участка с кадастровым номером 91:03:002003:1582 :							
Система координат СК-63, зона 4							Зона № 4
Обозначение характерных точек границ	Координаты, м				Метод определения координат	Формулы, примененные для расчета средней квадратической погрешности определения координат характерных точек границ (Mt), с подставленными в такие формулы значениями и итоговые (вычисленные) значения Mt, м	Описание закрепления точки
	содержатся в Едином государственном реестре недвижимости		определены в результате выполнения комплексных кадастровых работ				
	X	Y	X	Y			
1	2	3	4	5	6	7	8
58	-	-	4930173.79	4381412.29	Метод спутниковых геодезических измерений (определений)	$Mt = \sqrt{\Delta \Sigma \int \pm \frac{1}{4} \frac{1}{2} \frac{3}{4} 123 n}$	-
57	4930176.15	4381436.20	4930176.19	4381436.60	Метод спутниковых геодезических измерений (определений)	$Mt = \sqrt{\Delta \Sigma \int \pm \frac{1}{4} \frac{1}{2} \frac{3}{4} 123 n}$	-
2. Сведения о частях границ уточняемого земельного участка с кадастровым номером 91:03:002003:1582 :							
Обозначение части границ		Горизонтальное проложение (S), м	Описание прохождения части границ	Сведения о согласовании местоположения границ (согласовано/спорное)			
от т.	до т.						
1	2	3	4	5			
57	653	9.86	-	-			
653	654	7.86	-	-			
654	655	2.03	-	-			
655	656	12.65	-	-			
656	657	8.07	-	-			
657	58	3.60	-	-			
58	н112У	13.14	-	-			
н112У	н113У	3.32	-	-			
н113У	58	14.47	-	-			
58	57	24.43	-	-			
3. Сведения о характеристиках уточняемого земельного участка с кадастровым номером 91:03:002003:1582 :							
№ п/п	Наименование характеристики			Значение характеристики			
1	2			3			
1.	Адрес земельного участка			-			
1.1.	Сведения о местоположении земельного участка (при отсутствии адреса) в структурированном в соответствии с федеральной информационной адресной системой виде			Российская Федерация, город Севастополь, улица Макаренко, 23			
1.2.	Дополнительные сведения о местоположении земельного участка			-			
2.	Площадь земельного участка ± величина погрешности определения (вычисления) площади (P ± ΔP), м2			502 ± 8			

3. Сведения о характеристиках уточняемого земельного участка с кадастровым номером 91:03:002003:1582 :		
№ п/п	Наименование характеристики	Значение характеристики
1	2	3
3.	Формула, примененная для расчета предельной допустимой погрешности определения площади земельного участка, с подставленными значениями и итоговые (вычисленные) значения (ΔP), м2	$\Delta P = 3.5 * M_t * \sqrt{P} = 3.5 * 0,1 * \sqrt{502} = 8$
4.	Площадь земельного участка согласно сведениям Единого государственного реестра недвижимости (Ркад), м2	457
5.	Оценка расхождения Р и Ркад (Р - Ркад), м2	45
6.	Предельные минимальный и максимальный размеры земельного участка (Рмин и Рмакс), м2	- -
7.	Кадастровый номер или иной государственный учетный номер (инвентарный) объекта недвижимости, расположенного на земельном участке	-
8.	Вид (виды) разрешенного использования	"для индивидуального жилищного строительства" (код 2.1)
8.1.	Дополнительные сведения об использовании земельного участка	-
9.	Сведения о земельных участках (землях общего пользования, территории общего пользования), посредством которых обеспечивается доступ	Земли общего пользования
10.	Иные сведения	-
4. Пояснения к сведениям об уточняемом земельном участке с кадастровым номером 91:03:002003:1582 :		
1.	Была исправлена выявленная реестровая ошибка в местоположении	

Сведения об уточняемых земельных участках, необходимые для исправления реестровых ошибок в сведениях о местоположении их границ

1. Сведения о характерных точках границ уточняемого земельного участка с кадастровым номером 91:03:002003:1588 :

Система координат СК-63, зона 4

Зона № 4

Обозначение характерных точек границ	Координаты, м				Метод определения координат	Формулы, примененные для расчета средней квадратической погрешности определения координат характерных точек границ (Mt), с подставленными в такие формулы значениями и итоговые (вычисленные) значения Mt, м	Описание закрепления точки
	содержатся в Едином государственном реестре недвижимости		определены в результате выполнения комплексных кадастровых работ				
	X	Y	X	Y			
1	2	3	4	5	6	7	8
658	4930415.30	4381671.99	4930415.30	4381671.99	Метод спутниковых геодезических измерений (определений)	$Mt = \sqrt{\Delta \Sigma \int \pm \frac{1}{4} \frac{1}{2} \frac{3}{4} 123 n}$	-
659	4930447.06	4381669.86	4930447.06	4381669.86	Метод спутниковых геодезических измерений (определений)	$Mt = \sqrt{\Delta \Sigma \int \pm \frac{1}{4} \frac{1}{2} \frac{3}{4} 123 n}$	-
660	4930447.08	4381668.66	4930452.99	4381669.63	Метод спутниковых геодезических измерений (определений)	$Mt = \sqrt{\Delta \Sigma \int \pm \frac{1}{4} \frac{1}{2} \frac{3}{4} 123 n}$	-
661	4930449.32	4381668.56	4930453.20	4381671.34	Метод спутниковых геодезических измерений (определений)	$Mt = \sqrt{\Delta \Sigma \int \pm \frac{1}{4} \frac{1}{2} \frac{3}{4} 123 n}$	-
662	4930452.34	4381670.51	4930456.25	4381690.65	Метод спутниковых геодезических измерений (определений)	$Mt = \sqrt{\Delta \Sigma \int \pm \frac{1}{4} \frac{1}{2} \frac{3}{4} 123 n}$	-
663	4930453.20	4381671.34	4930443.85	4381691.58	Метод спутниковых геодезических измерений (определений)	$Mt = \sqrt{\Delta \Sigma \int \pm \frac{1}{4} \frac{1}{2} \frac{3}{4} 123 n}$	-
664	4930453.94	4381673.55	4930443.66	4381690.32	Метод спутниковых геодезических измерений (определений)	$Mt = \sqrt{\Delta \Sigma \int \pm \frac{1}{4} \frac{1}{2} \frac{3}{4} 123 n}$	-
665	4930456.25	4381690.65	4930429.42	4381691.58	Метод спутниковых геодезических измерений (определений)	$Mt = \sqrt{\Delta \Sigma \int \pm \frac{1}{4} \frac{1}{2} \frac{3}{4} 123 n}$	-
666	4930443.85	4381691.58	4930429.34	4381692.88	Метод спутниковых геодезических измерений (определений)	$Mt = \sqrt{\Delta \Sigma \int \pm \frac{1}{4} \frac{1}{2} \frac{3}{4} 123 n}$	-

1. Сведения о характерных точках границ уточняемого земельного участка с кадастровым номером 91:03:002003:1588 :

Система координат СК-63, зона 4						Зона № 4	
Обозначение характерных точек границ	Координаты, м				Метод определения координат	Формулы, примененные для расчета средней квадратической погрешности определения координат характерных точек границ (Mt), с подставленными в такие формулы значениями и итоговые (вычисленные) значения Mt, м	Описание закрепления точки
	содержатся в Едином государственном реестре недвижимости		определены в результате выполнения комплексных кадастровых работ				
	X	Y	X	Y			
1	2	3	4	5	6	7	8
667	4930443.66	4381690.32	4930419.23	4381693.10	Метод спутниковых геодезических измерений (определений)	$Mt = \sqrt{\Delta \Sigma \int \pm 1/4 1/2 3/4 123 n}$	-
668	4930429.42	4381691.58	4930419.10	4381692.07	Метод спутниковых геодезических измерений (определений)	$Mt = \sqrt{\Delta \Sigma \int \pm 1/4 1/2 3/4 123 n}$	-
669	4930429.34	4381692.88	4930416.90	4381691.88	Метод спутниковых геодезических измерений (определений)	$Mt = \sqrt{\Delta \Sigma \int \pm 1/4 1/2 3/4 123 n}$	-
670	4930419.23	4381693.10	4930416.75	4381686.83	Метод спутниковых геодезических измерений (определений)	$Mt = \sqrt{\Delta \Sigma \int \pm 1/4 1/2 3/4 123 n}$	-
671	4930419.10	4381692.07	-	-	-	0.1	-
672	4930416.90	4381691.88	-	-	-	0.1	-
673	4930416.75	4381686.83	-	-	-	0.1	-
658	4930415.30	4381671.99	4930415.30	4381671.99	Метод спутниковых геодезических измерений (определений)	$Mt = \sqrt{\Delta \Sigma \int \pm 1/4 1/2 3/4 123 n}$	-

2. Сведения о частях границ уточняемого земельного участка с кадастровым номером 91:03:002003:1588 :

Обозначение части границ		Горизонтальное проложение (S), м	Описание прохождения части границ	Сведения о согласовании местоположения границ (согласовано/спорное)
от т.	до т.			
1	2	3	4	5
658	659	31.83	-	-
659	660	5.93	-	-
660	661	1.72	-	-
661	662	19.55	-	-
662	663	12.43	-	-
663	664	1.27	-	-
664	665	14.30	-	-
665	666	1.30	-	-

2. Сведения о частях границ уточняемого земельного участка с кадастровым номером 91:03:002003:1588 :				
Обозначение части границ		Горизонтальное проложение (S), м	Описание прохождения части границ	Сведения о согласовании местоположения границ (согласовано/спорное)
от т.	до т.			
1	2	3	4	5
666	667	10.11	-	-
667	668	1.04	-	-
668	669	2.21	-	-
669	670	5.05	-	-
670	658	14.91	-	-
3. Сведения о характеристиках уточняемого земельного участка с кадастровым номером 91:03:002003:1588 :				
№ п/п	Наименование характеристики		Значение характеристики	
1	2		3	
1.	Адрес земельного участка		-	
1.1.	Сведения о местоположении земельного участка (при отсутствии адреса) в структурированном в соответствии с федеральной информационной адресной системой виде		Российская Федерация, город Севастополь, ул. Коробкова/Ватутина, 28/30	
1.2.	Дополнительные сведения о местоположении земельного участка		-	
2.	Площадь земельного участка ± величина погрешности определения (вычисления) площади ($P \pm \Delta P$), м ²		805 ± 10	
3.	Формула, примененная для расчета предельной допустимой погрешности определения площади земельного участка, с подставленными значениями и итоговые (вычисленные) значения (ΔP), м ²		$\Delta P = 3.5 * M_t * \sqrt{P} = 3.5 * 0,1 * \sqrt{805} = 10$	
4.	Площадь земельного участка согласно сведениям Единого государственного реестра недвижимости (Р _{кад}), м ²		811	
5.	Оценка расхождения P и Р _{кад} (P - Р _{кад}), м ²		6	
6.	Предельные минимальный и максимальный размеры земельного участка (P _{мин} и P _{макс}), м ²		-	
7.	Кадастровый номер или иной государственный учетный номер (инвентарный) объекта недвижимости, расположенного на земельном участке		-	
8.	Вид (виды) разрешенного использования		Для индивидуального жилищного строительства (код 2.1)	
8.1.	Дополнительные сведения об использовании земельного участка		-	
9.	Сведения о земельных участках (землях общего пользования, территории общего пользования), посредством которых обеспечивается доступ		Земли общего пользования	
10.	Иные сведения		-	
4. Пояснения к сведениям об уточняемом земельном участке с кадастровым номером 91:03:002003:1588 :				
1.	Была исправлена выявленная реестровая ошибка в местоположении			

Сведения об уточняемых земельных участках, необходимые для исправления реестровых ошибок в сведениях о местоположении их границ

1. Сведения о характерных точках границ уточняемого земельного участка с кадастровым номером 91:03:002003:1607 :

Система координат СК-63, зона 4

Зона № 4

Обозначение характерных точек границ	Координаты, м				Метод определения координат	Формулы, примененные для расчета средней квадратической погрешности определения координат характерных точек границ (Mt), с подставленными в такие формулы значениями и итоговые (вычисленные) значения Mt, м	Описание закрепления точки
	содержатся в Едином государственном реестре недвижимости		определены в результате выполнения комплексных кадастровых работ				
	X	Y	X	Y			
1	2	3	4	5	6	7	8
674	4930956.92	4381632.68	4930956.97	4381632.66	Метод спутниковых геодезических измерений (определений)	$Mt = \sqrt{\Delta \Sigma} \int \pm \frac{1}{4} \frac{1}{2} \frac{3}{4} 123 n$	-
675	4930951.44	4381636.23	4930951.44	4381636.23	Метод спутниковых геодезических измерений (определений)	$Mt = \sqrt{\Delta \Sigma} \int \pm \frac{1}{4} \frac{1}{2} \frac{3}{4} 123 n$	-
676	4930949.25	4381637.41	4930949.25	4381637.41	Метод спутниковых геодезических измерений (определений)	$Mt = \sqrt{\Delta \Sigma} \int \pm \frac{1}{4} \frac{1}{2} \frac{3}{4} 123 n$	-
677	4930939.22	4381643.31	4930939.22	4381643.31	Метод спутниковых геодезических измерений (определений)	$Mt = \sqrt{\Delta \Sigma} \int \pm \frac{1}{4} \frac{1}{2} \frac{3}{4} 123 n$	-
678	4930933.39	4381633.66	4930933.39	4381633.66	Метод спутниковых геодезических измерений (определений)	$Mt = \sqrt{\Delta \Sigma} \int \pm \frac{1}{4} \frac{1}{2} \frac{3}{4} 123 n$	-
679	4930931.11	4381627.55	4930931.11	4381627.55	Метод спутниковых геодезических измерений (определений)	$Mt = \sqrt{\Delta \Sigma} \int \pm \frac{1}{4} \frac{1}{2} \frac{3}{4} 123 n$	-
680	4930928.54	4381623.98	4930928.54	4381623.98	Метод спутниковых геодезических измерений (определений)	$Mt = \sqrt{\Delta \Sigma} \int \pm \frac{1}{4} \frac{1}{2} \frac{3}{4} 123 n$	-
681	4930940.84	4381613.81	4930941.32	4381613.42	Метод спутниковых геодезических измерений (определений)	$Mt = \sqrt{\Delta \Sigma} \int \pm \frac{1}{4} \frac{1}{2} \frac{3}{4} 123 n$	-
563	4930943.86	4381617.58	4930945.62	4381618.73	Метод спутниковых геодезических измерений (определений)	$Mt = \sqrt{\Delta \Sigma} \int \pm \frac{1}{4} \frac{1}{2} \frac{3}{4} 123 n$	-

1. Сведения о характерных точках границ уточняемого земельного участка с кадастровым номером 91:03:002003:1607 :							
Система координат СК-63, зона 4							Зона № 4
Обозначение характерных точек границ	Координаты, м				Метод определения координат	Формулы, примененные для расчета средней квадратической погрешности определения координат характерных точек границ (Mt), с подставленными в такие формулы значениями и итоговые (вычисленные) значения Mt, м	Описание закрепления точки
	содержатся в Едином государственном реестре недвижимости		определены в результате выполнения комплексных кадастровых работ				
	X	Y	X	Y			
1	2	3	4	5	6	7	8
564	-	-	4930952.10	4381626.25	Метод спутниковых геодезических измерений (определений)	$Mt = \sqrt{\Delta \Sigma \int \pm \frac{1}{4} \frac{1}{2} \frac{3}{4} 123 n}$	-
674	4930956.92	4381632.68	4930956.97	4381632.66	Метод спутниковых геодезических измерений (определений)	$Mt = \sqrt{\Delta \Sigma \int \pm \frac{1}{4} \frac{1}{2} \frac{3}{4} 123 n}$	-
2. Сведения о частях границ уточняемого земельного участка с кадастровым номером 91:03:002003:1607 :							
Обозначение части границ		Горизонтальное проложение (S), м	Описание прохождения части границ	Сведения о согласовании местоположения границ (согласовано/спорное)			
от т.	до т.						
1	2	3	4	5			
674	675	6.58	-	-			
675	676	2.49	-	-			
676	677	11.64	-	-			
677	678	11.27	-	-			
678	679	6.52	-	-			
679	680	4.40	-	-			
680	681	16.58	-	-			
681	563	6.83	-	-			
563	564	9.93	-	-			
564	674	8.05	-	-			
3. Сведения о характеристиках уточняемого земельного участка с кадастровым номером 91:03:002003:1607 :							
№ п/п	Наименование характеристики			Значение характеристики			
1	2			3			
1.	Адрес земельного участка			-			
1.1.	Сведения о местоположении земельного участка (при отсутствии адреса) в структурированном в соответствии с федеральной информационной адресной системой виде			Российская Федерация, город Севастополь, улица Сапунская, 12			
1.2.	Дополнительные сведения о местоположении земельного участка			-			
2.	Площадь земельного участка ± величина погрешности определения (вычисления) площади (P ± ΔP), м2			439 ± 7			

3. Сведения о характеристиках уточняемого земельного участка с кадастровым номером 91:03:002003:1607 :		
№ п/п	Наименование характеристики	Значение характеристики
1	2	3
3.	Формула, примененная для расчета предельной допустимой погрешности определения площади земельного участка, с подставленными значениями и итоговые (вычисленные) значения (ΔP), м2	$\Delta P = 3.5 * M_t * \sqrt{P} = 3.5 * 0,1 * \sqrt{439} = 7$
4.	Площадь земельного участка согласно сведениям Единого государственного реестра недвижимости (Ркад), м2	427
5.	Оценка расхождения Р и Ркад (Р - Ркад), м2	12
6.	Предельные минимальный и максимальный размеры земельного участка (Рмин и Рмакс), м2	- -
7.	Кадастровый номер или иной государственный учетный номер (инвентарный) объекта недвижимости, расположенного на земельном участке	-
8.	Вид (виды) разрешенного использования	для индивидуального жилищного строительства (код 2.1)
8.1.	Дополнительные сведения об использовании земельного участка	-
9.	Сведения о земельных участках (землях общего пользования, территории общего пользования), посредством которых обеспечивается доступ	Земли общего пользования
10.	Иные сведения	-
4. Пояснения к сведениям об уточняемом земельном участке с кадастровым номером 91:03:002003:1607 :		
1.	Была исправлена выявленная реестровая ошибка в местоположении	

Сведения об уточняемых земельных участках, необходимые для исправления реестровых ошибок в сведениях о местоположении их границ

1. Сведения о характерных точках границ уточняемого земельного участка с кадастровым номером 91:03:002003:1620 :

Система координат СК-63, зона 4

Зона № 4

Обозначение характерных точек границ	Координаты, м				Метод определения координат	Формулы, примененные для расчета средней квадратической погрешности определения координат характерных точек границ (Mt), с подставленными в такие формулы значениями и итоговые (вычисленные) значения Mt, м	Описание закрепления точки
	содержатся в Едином государственном реестре недвижимости		определены в результате выполнения комплексных кадастровых работ				
	X	Y	X	Y			
1	2	3	4	5	6	7	8
682	4930560.08	4381350.97	4930560.08	4381350.97	Метод спутниковых геодезических измерений (определений)	$Mt = \sqrt{\Delta \Sigma \int \pm \frac{1}{4} \frac{1}{2} \frac{3}{4} 123 n}$	-
683	4930566.47	4381348.27	4930566.47	4381348.27	Метод спутниковых геодезических измерений (определений)	$Mt = \sqrt{\Delta \Sigma \int \pm \frac{1}{4} \frac{1}{2} \frac{3}{4} 123 n}$	-
684	4930585.09	4381340.39	4930585.09	4381340.39	Метод спутниковых геодезических измерений (определений)	$Mt = \sqrt{\Delta \Sigma \int \pm \frac{1}{4} \frac{1}{2} \frac{3}{4} 123 n}$	-
685	4930587.52	4381337.82	4930587.09	4381338.27	Метод спутниковых геодезических измерений (определений)	$Mt = \sqrt{\Delta \Sigma \int \pm \frac{1}{4} \frac{1}{2} \frac{3}{4} 123 n}$	-
686	4930591.42	4381341.91	4930591.18	4381341.99	Метод спутниковых геодезических измерений (определений)	$Mt = \sqrt{\Delta \Sigma \int \pm \frac{1}{4} \frac{1}{2} \frac{3}{4} 123 n}$	-
687	4930598.54	4381348.47	4930592.85	4381343.29	Метод спутниковых геодезических измерений (определений)	$Mt = \sqrt{\Delta \Sigma \int \pm \frac{1}{4} \frac{1}{2} \frac{3}{4} 123 n}$	-
688	4930604.24	4381353.54	4930594.10	4381344.25	Метод спутниковых геодезических измерений (определений)	$Mt = \sqrt{\Delta \Sigma \int \pm \frac{1}{4} \frac{1}{2} \frac{3}{4} 123 n}$	-
689	4930592.09	4381365.55	4930598.54	4381348.47	Метод спутниковых геодезических измерений (определений)	$Mt = \sqrt{\Delta \Sigma \int \pm \frac{1}{4} \frac{1}{2} \frac{3}{4} 123 n}$	-
690	4930586.55	4381370.65	4930604.24	4381353.54	Метод спутниковых геодезических измерений (определений)	$Mt = \sqrt{\Delta \Sigma \int \pm \frac{1}{4} \frac{1}{2} \frac{3}{4} 123 n}$	-

1. Сведения о характерных точках границ уточняемого земельного участка с кадастровым номером 91:03:002003:1620 :							
Система координат СК-63, зона 4							Зона № 4
Обозначение характерных точек границ	Координаты, м				Метод определения координат	Формулы, примененные для расчета средней квадратической погрешности определения координат характерных точек границ (Mt), с подставленными в такие формулы значениями и итоговые (вычисленные) значения Mt, м	Описание закрепления точки
	содержатся в Едином государственном реестре недвижимости		определены в результате выполнения комплексных кадастровых работ				
	X	Y	X	Y			
1	2	3	4	5	6	7	8
691	4930581.35	4381375.35	4930592.09	4381365.55	Метод спутниковых геодезических измерений (определений)	$Mt = \sqrt{\Delta \Sigma \int \pm 1/4 \ 1/2 \ 3/4 \ 123 \ n}$	-
692	4930575.18	4381368.38	4930586.55	4381370.65	Метод спутниковых геодезических измерений (определений)	$Mt = \sqrt{\Delta \Sigma \int \pm 1/4 \ 1/2 \ 3/4 \ 123 \ n}$	-
693	4930572.05	4381364.90	4930581.35	4381375.35	Метод спутниковых геодезических измерений (определений)	$Mt = \sqrt{\Delta \Sigma \int \pm 1/4 \ 1/2 \ 3/4 \ 123 \ n}$	-
694	4930568.96	4381361.47	4930575.18	4381368.38	Метод спутниковых геодезических измерений (определений)	$Mt = \sqrt{\Delta \Sigma \int \pm 1/4 \ 1/2 \ 3/4 \ 123 \ n}$	-
695	4930560.79	4381351.81	4930572.05	4381364.90	Метод спутниковых геодезических измерений (определений)	$Mt = \sqrt{\Delta \Sigma \int \pm 1/4 \ 1/2 \ 3/4 \ 123 \ n}$	-
694	-	-	4930568.96	4381361.47	Метод спутниковых геодезических измерений (определений)	$Mt = \sqrt{\Delta \Sigma \int \pm 1/4 \ 1/2 \ 3/4 \ 123 \ n}$	-
695	-	-	4930560.79	4381351.81	Метод спутниковых геодезических измерений (определений)	$Mt = \sqrt{\Delta \Sigma \int \pm 1/4 \ 1/2 \ 3/4 \ 123 \ n}$	-
682	4930560.08	4381350.97	4930560.08	4381350.97	Метод спутниковых геодезических измерений (определений)	$Mt = \sqrt{\Delta \Sigma \int \pm 1/4 \ 1/2 \ 3/4 \ 123 \ n}$	-
2. Сведения о частях границ уточняемого земельного участка с кадастровым номером 91:03:002003:1620 :							
Обозначение части границ		Горизонтальное проложение (S), м		Описание прохождения части границ	Сведения о согласовании местоположения границ (согласовано/спорное)		
от т.	до т.						
1	2	3		4	5		
682	683	6.94		-	-		

2. Сведения о частях границ уточняемого земельного участка с кадастровым номером 91:03:002003:1620 :				
Обозначение части границ		Горизонтальное проложение (S), м	Описание прохождения части границ	Сведения о согласовании местоположения границ (согласовано/спорное)
от т.	до т.			
1	2	3	4	5
683	684	20.22	-	-
684	685	2.91	-	-
685	686	5.53	-	-
686	687	2.12	-	-
687	688	1.58	-	-
688	689	6.13	-	-
689	690	7.63	-	-
690	691	17.08	-	-
691	692	7.53	-	-
692	693	7.01	-	-
693	694	9.31	-	-
694	695	4.68	-	-
695	694	4.62	-	-
694	695	12.65	-	-
695	682	1.10	-	-
3. Сведения о характеристиках уточняемого земельного участка с кадастровым номером 91:03:002003:1620 :				
№ п/п	Наименование характеристики		Значение характеристики	
1	2		3	
1.	Адрес земельного участка		-	
1.1.	Сведения о местоположении земельного участка (при отсутствии адреса) в структурированном в соответствии с федеральной информационной адресной системой виде		Российская Федерация, город Севастополь, улица Сергея Лазо, 3	
1.2.	Дополнительные сведения о местоположении земельного участка		-	
2.	Площадь земельного участка ± величина погрешности определения (вычисления) площади (P ± ΔP), м ²		819 ± 10	
3.	Формула, примененная для расчета предельной допустимой погрешности определения площади земельного участка, с подставленными значениями и итоговые (вычисленные) значения (ΔP), м ²		$\Delta P = 3.5 * M_t * \sqrt{P} = 3.5 * 0,1 * \sqrt{819} = 10$	
4.	Площадь земельного участка согласно сведениям Единого государственного реестра недвижимости (P _{кад}), м ²		821	
5.	Оценка расхождения P и P _{кад} (P - P _{кад}), м ²		2	
6.	Предельные минимальный и максимальный размеры земельного участка (P _{мин} и P _{макс}), м ²		-	
7.	Кадастровый номер или иной государственный учетный номер (инвентарный) объекта недвижимости, расположенного на земельном участке		-	
8.	Вид (виды) разрешенного использования		Для индивидуального жилищного строительства (код 2.1)	
8.1.	Дополнительные сведения об использовании земельного участка		-	
9.	Сведения о земельных участках (землях общего пользования, территории общего пользования), посредством которых обеспечивается доступ		Земли общего пользования	

3. Сведения о характеристиках уточняемого земельного участка с кадастровым номером 91:03:002003:1620 :

№ п/п	Наименование характеристики	Значение характеристики
1	2	3
10.	Иные сведения	-

4. Пояснения к сведениям об уточняемом земельном участке с кадастровым номером 91:03:002003:1620 :

1. Была исправлена выявленная реестровая ошибка в местоположении

Сведения об уточняемых земельных участках, необходимые для исправления реестровых ошибок в сведениях о местоположении их границ

1. Сведения о характерных точках границ уточняемого земельного участка с кадастровым номером 91:03:002003:1621 :

Система координат СК-63, зона 4

Зона № 4

Обозначение характерных точек границ	Координаты, м				Метод определения координат	Формулы, примененные для расчета средней квадратической погрешности определения координат характерных точек границ (Mt), с подставленными в такие формулы значениями и итоговые (вычисленные) значения Mt, м	Описание закрепления точки
	содержатся в Едином государственном реестре недвижимости		определены в результате выполнения комплексных кадастровых работ				
	X	Y	X	Y			
1	2	3	4	5	6	7	8
336	4930208.94	4381405.40	4930208.98	4381405.88	Метод спутниковых геодезических измерений (определений)	$Mt = \sqrt{\Delta \Sigma \int \pm 1/4 \ 1/2 \ 3/4 \ 123 \ n}$	-
696	4930224.08	4381404.16	4930222.57	4381405.00	Метод спутниковых геодезических измерений (определений)	$Mt = \sqrt{\Delta \Sigma \int \pm 1/4 \ 1/2 \ 3/4 \ 123 \ n}$	-
378	4930227.25	4381429.74	4930226.60	4381429.79	Метод спутниковых геодезических измерений (определений)	$Mt = \sqrt{\Delta \Sigma \int \pm 1/4 \ 1/2 \ 3/4 \ 123 \ n}$	-
377	4930224.82	4381429.93	4930224.82	4381429.93	Метод спутниковых геодезических измерений (определений)	$Mt = \sqrt{\Delta \Sigma \int \pm 1/4 \ 1/2 \ 3/4 \ 123 \ n}$	-
156	4930211.37	4381433.49	4930224.92	4381434.95	Метод спутниковых геодезических измерений (определений)	$Mt = \sqrt{\Delta \Sigma \int \pm 1/4 \ 1/2 \ 3/4 \ 123 \ n}$	-
155	4930209.36	4381409.79	4930211.85	4381436.06	Метод спутниковых геодезических измерений (определений)	$Mt = \sqrt{\Delta \Sigma \int \pm 1/4 \ 1/2 \ 3/4 \ 123 \ n}$	-
337	4930209.05	4381406.61	4930209.36	4381409.79	Метод спутниковых геодезических измерений (определений)	$Mt = \sqrt{\Delta \Sigma \int \pm 1/4 \ 1/2 \ 3/4 \ 123 \ n}$	-
336	4930208.94	4381405.40	4930208.98	4381405.88	Метод спутниковых геодезических измерений (определений)	$Mt = \sqrt{\Delta \Sigma \int \pm 1/4 \ 1/2 \ 3/4 \ 123 \ n}$	-

2. Сведения о частях границ уточняемого земельного участка с кадастровым номером 91:03:002003:1621 :				
Обозначение части границ		Горизонтальное проложение (S), м	Описание прохождения части границ	Сведения о согласовании местоположения границ (согласовано/спорное)
от т.	до т.			
1	2	3	4	5
336	696	13.62	-	-
696	378	25.12	-	-
378	377	1.79	-	-
377	156	5.02	-	-
156	155	13.12	-	-
155	337	26.39	-	-
337	336	3.93	-	-
3. Сведения о характеристиках уточняемого земельного участка с кадастровым номером 91:03:002003:1621 :				
№ п/п	Наименование характеристики		Значение характеристики	
1	2		3	
1.	Адрес земельного участка		-	
1.1.	Сведения о местоположении земельного участка (при отсутствии адреса) в структурированном в соответствии с федеральной информационной адресной системой виде		Российская Федерация, город Севастополь, улица Макаренко, 15-а	
1.2.	Дополнительные сведения о местоположении земельного участка		-	
2.	Площадь земельного участка ± величина погрешности определения (вычисления) площади (P ± ΔP), м ²		430 ± 7	
3.	Формула, примененная для расчета предельной допустимой погрешности определения площади земельного участка, с подставленными значениями и итоговые (вычисленные) значения (ΔP), м ²		$\Delta P = 3.5 * M_t * \sqrt{P} = 3.5 * 0,1 * \sqrt{430} = 7$	
4.	Площадь земельного участка согласно сведениям Единого государственного реестра недвижимости (P _{кад}), м ²		420	
5.	Оценка расхождения P и P _{кад} (P - P _{кад}), м ²		10	
6.	Предельные минимальный и максимальный размеры земельного участка (P _{мин} и P _{макс}), м ²		- -	
7.	Кадастровый номер или иной государственный учетный номер (инвентарный) объекта недвижимости, расположенного на земельном участке		-	
8.	Вид (виды) разрешенного использования		Для индивидуального жилищного строительства (код 2.1)	
8.1.	Дополнительные сведения об использовании земельного участка		-	
9.	Сведения о земельных участках (землях общего пользования, территории общего пользования), посредством которых обеспечивается доступ		Земли общего пользования	
10.	Иные сведения		-	
4. Пояснения к сведениям об уточняемом земельном участке с кадастровым номером 91:03:002003:1621 :				
1.	Была исправлена выявленная реестровая ошибка в местоположении			

Сведения об уточняемых земельных участках, необходимые для исправления реестровых ошибок в сведениях о местоположении их границ

1. Сведения о характерных точках границ уточняемого земельного участка с кадастровым номером 91:03:002003:1625 :

Система координат СК-63, зона 4

Зона № 4

Обозначение характерных точек границ	Координаты, м				Метод определения координат	Формулы, примененные для расчета средней квадратической погрешности определения координат характерных точек границ (Mt), с подставленными в такие формулы значениями и итоговые (вычисленные) значения Mt, м	Описание закрепления точки
	содержатся в Едином государственном реестре недвижимости		определены в результате выполнения комплексных кадастровых работ				
	X	Y	X	Y			
1	2	3	4	5	6	7	8
697	4930184.30	4381629.39	4930184.30	4381629.39	Метод спутниковых геодезических измерений (определений)	$Mt = \sqrt{\Delta \Sigma \int \pm \frac{1}{4} \frac{1}{2} \frac{3}{4} 123 n}$	-
698	4930193.31	4381628.50	4930179.15	4381629.97	Метод спутниковых геодезических измерений (определений)	$Mt = \sqrt{\Delta \Sigma \int \pm \frac{1}{4} \frac{1}{2} \frac{3}{4} 123 n}$	-
699	4930196.72	4381653.05	4930180.79	4381654.68	Метод спутниковых геодезических измерений (определений)	$Mt = \sqrt{\Delta \Sigma \int \pm \frac{1}{4} \frac{1}{2} \frac{3}{4} 123 n}$	-
700	4930182.81	4381654.56	4930196.01	4381653.75	Метод спутниковых геодезических измерений (определений)	$Mt = \sqrt{\Delta \Sigma \int \pm \frac{1}{4} \frac{1}{2} \frac{3}{4} 123 n}$	-
701	4930179.15	4381629.97	4930193.31	4381628.50	Метод спутниковых геодезических измерений (определений)	$Mt = \sqrt{\Delta \Sigma \int \pm \frac{1}{4} \frac{1}{2} \frac{3}{4} 123 n}$	-
697	4930184.30	4381629.39	4930184.30	4381629.39	Метод спутниковых геодезических измерений (определений)	$Mt = \sqrt{\Delta \Sigma \int \pm \frac{1}{4} \frac{1}{2} \frac{3}{4} 123 n}$	-

2. Сведения о частях границ уточняемого земельного участка с кадастровым номером 91:03:002003:1625 :

Обозначение части границ		Горизонтальное проложение (S), м	Описание прохождения части границ	Сведения о согласовании местоположения границ (согласовано/спорное)
от т.	до т.			
1	2	3	4	5
697	698	5.18	-	-
698	699	24.76	-	-
699	700	15.25	-	-
700	701	25.39	-	-
701	697	9.05	-	-

3. Сведения о характеристиках уточняемого земельного участка с кадастровым номером 91:03:002003:1625 :		
№ п/п	Наименование характеристики	Значение характеристики
1	2	3
1.	Адрес земельного участка	-
1.1.	Сведения о местоположении земельного участка (при отсутствии адреса) в структурированном в соответствии с федеральной информационной адресной системой виде	Российская Федерация, город Севастополь, проезд Коробкова, 26
1.2.	Дополнительные сведения о местоположении земельного участка	-
2.	Площадь земельного участка ± величина погрешности определения (вычисления) площади ($P \pm \Delta P$), м ²	370 ± 7
3.	Формула, примененная для расчета предельной допустимой погрешности определения площади земельного участка, с подставленными значениями и итоговые (вычисленные) значения (ΔP), м ²	$\Delta P = 3.5 * M_t * \sqrt{P} = 3.5 * 0,1 * \sqrt{370} = 7$
4.	Площадь земельного участка согласно сведениям Единого государственного реестра недвижимости ($P_{\text{кад}}$), м ²	350
5.	Оценка расхождения P и $P_{\text{кад}}$ ($P - P_{\text{кад}}$), м ²	20
6.	Предельные минимальный и максимальный размеры земельного участка ($P_{\text{мин}}$ и $P_{\text{макс}}$), м ²	- -
7.	Кадастровый номер или иной государственный учетный номер (инвентарный) объекта недвижимости, расположенного на земельном участке	-
8.	Вид (виды) разрешенного использования	2.1 "Для индивидуального жилищного строительства"
8.1.	Дополнительные сведения об использовании земельного участка	-
9.	Сведения о земельных участках (землях общего пользования, территории общего пользования), посредством которых обеспечивается доступ	Земли общего пользования
10.	Иные сведения	-
4. Пояснения к сведениям об уточняемом земельном участке с кадастровым номером 91:03:002003:1625 :		
1.	Была исправлена выявленная реестровая ошибка в местоположении	

Сведения об уточняемых земельных участках, необходимые для исправления реестровых ошибок в сведениях о местоположении их границ

1. Сведения о характерных точках границ уточняемого земельного участка с кадастровым номером 91:03:002003:1627 :

Система координат СК-63, зона 4

Зона № 4

Обозначение характерных точек границ	Координаты, м				Метод определения координат	Формулы, примененные для расчета средней квадратической погрешности определения координат характерных точек границ (Mt), с подставленными в такие формулы значениями и итоговые (вычисленные) значения Mt, м	Описание закрепления точки
	содержатся в Едином государственном реестре недвижимости		определены в результате выполнения комплексных кадастровых работ				
	X	Y	X	Y			
1	2	3	4	5	6	7	8
702	4930458.57	4381333.97	4930458.57	4381333.97	Метод спутниковых геодезических измерений (определений)	$Mt = \sqrt{\Delta \Sigma \int \pm \frac{1}{4} \frac{1}{2} \frac{3}{4} 123 n}$	-
703	4930463.51	4381333.94	4930463.51	4381333.94	Метод спутниковых геодезических измерений (определений)	$Mt = \sqrt{\Delta \Sigma \int \pm \frac{1}{4} \frac{1}{2} \frac{3}{4} 123 n}$	-
704	4930484.63	4381331.67	4930484.63	4381331.67	Метод спутниковых геодезических измерений (определений)	$Mt = \sqrt{\Delta \Sigma \int \pm \frac{1}{4} \frac{1}{2} \frac{3}{4} 123 n}$	-
705	4930487.90	4381337.44	4930487.90	4381337.44	Метод спутниковых геодезических измерений (определений)	$Mt = \sqrt{\Delta \Sigma \int \pm \frac{1}{4} \frac{1}{2} \frac{3}{4} 123 n}$	-
706	4930488.40	4381341.97	4930488.40	4381341.97	Метод спутниковых геодезических измерений (определений)	$Mt = \sqrt{\Delta \Sigma \int \pm \frac{1}{4} \frac{1}{2} \frac{3}{4} 123 n}$	-
455	4930488.69	4381352.95	4930488.69	4381352.95	Метод спутниковых геодезических измерений (определений)	$Mt = \sqrt{\Delta \Sigma \int \pm \frac{1}{4} \frac{1}{2} \frac{3}{4} 123 n}$	-
454	4930485.01	4381353.31	4930485.01	4381353.31	Метод спутниковых геодезических измерений (определений)	$Mt = \sqrt{\Delta \Sigma \int \pm \frac{1}{4} \frac{1}{2} \frac{3}{4} 123 n}$	-
453	4930485.01	4381352.83	4930485.01	4381352.83	Метод спутниковых геодезических измерений (определений)	$Mt = \sqrt{\Delta \Sigma \int \pm \frac{1}{4} \frac{1}{2} \frac{3}{4} 123 n}$	-
452	4930466.11	4381354.64	4930465.75	4381354.89	Метод спутниковых геодезических измерений (определений)	$Mt = \sqrt{\Delta \Sigma \int \pm \frac{1}{4} \frac{1}{2} \frac{3}{4} 123 n}$	-

1. Сведения о характерных точках границ уточняемого земельного участка с кадастровым номером 91:03:002003:1627 :							
Система координат СК-63, зона 4							Зона № 4
Обозначение характерных точек границ	Координаты, м				Метод определения координат	Формулы, примененные для расчета средней квадратической погрешности определения координат характерных точек границ (Mt), с подставленными в такие формулы значениями и итоговые (вычисленные) значения Mt, м	Описание закрепления точки
	содержатся в Едином государственном реестре недвижимости		определены в результате выполнения комплексных кадастровых работ				
	X	Y	X	Y			
1	2	3	4	5	6	7	8
707	4930466.32	4381359.46	4930465.92	4381359.53	Метод спутниковых геодезических измерений (определений)	$Mt = \sqrt{\Delta \Sigma \int \pm \frac{1}{4} \frac{1}{2} \frac{3}{4} 123 n}$	-
708	4930462.34	4381360.12	4930462.34	4381360.12	Метод спутниковых геодезических измерений (определений)	$Mt = \sqrt{\Delta \Sigma \int \pm \frac{1}{4} \frac{1}{2} \frac{3}{4} 123 n}$	-
709	4930460.12	4381360.33	4930460.12	4381360.33	Метод спутниковых геодезических измерений (определений)	$Mt = \sqrt{\Delta \Sigma \int \pm \frac{1}{4} \frac{1}{2} \frac{3}{4} 123 n}$	-
710	4930459.20	4381352.99	4930459.20	4381352.99	Метод спутниковых геодезических измерений (определений)	$Mt = \sqrt{\Delta \Sigma \int \pm \frac{1}{4} \frac{1}{2} \frac{3}{4} 123 n}$	-
711	4930458.33	4381346.25	4930458.33	4381346.25	Метод спутниковых геодезических измерений (определений)	$Mt = \sqrt{\Delta \Sigma \int \pm \frac{1}{4} \frac{1}{2} \frac{3}{4} 123 n}$	-
712	4930458.88	4381346.19	4930458.88	4381346.19	Метод спутниковых геодезических измерений (определений)	$Mt = \sqrt{\Delta \Sigma \int \pm \frac{1}{4} \frac{1}{2} \frac{3}{4} 123 n}$	-
702	4930458.57	4381333.97	4930458.57	4381333.97	Метод спутниковых геодезических измерений (определений)	$Mt = \sqrt{\Delta \Sigma \int \pm \frac{1}{4} \frac{1}{2} \frac{3}{4} 123 n}$	-
2. Сведения о частях границ уточняемого земельного участка с кадастровым номером 91:03:002003:1627 :							
Обозначение части границ		Горизонтальное проложение (S), м	Описание прохождения части границ	Сведения о согласовании местоположения границ (согласовано/спорное)			
от т.	до т.						
1	2	3	4	5			
702	703	4.94	-	-			
703	704	21.24	-	-			
704	705	6.63	-	-			
705	706	4.56	-	-			
706	455	10.98	-	-			

2. Сведения о частях границ уточняемого земельного участка с кадастровым номером 91:03:002003:1627 :				
Обозначение части границ		Горизонтальное проложение (S), м	Описание прохождения части границ	Сведения о согласовании местоположения границ (согласовано/спорное)
от т.	до т.			
1	2	3	4	5
455	454	3.70	-	-
454	453	0.48	-	-
453	452	19.37	-	-
452	707	4.64	-	-
707	708	3.63	-	-
708	709	2.23	-	-
709	710	7.40	-	-
710	711	6.80	-	-
711	712	0.55	-	-
712	702	12.22	-	-
3. Сведения о характеристиках уточняемого земельного участка с кадастровым номером 91:03:002003:1627 :				
№ п/п	Наименование характеристики		Значение характеристики	
1	2		3	
1.	Адрес земельного участка		-	
1.1.	Сведения о местоположении земельного участка (при отсутствии адреса) в структурированном в соответствии с федеральной информационной адресной системой виде		Российская Федерация, город Севастополь, улица Олега Кошевого, 20	
1.2.	Дополнительные сведения о местоположении земельного участка		-	
2.	Площадь земельного участка ± величина погрешности определения (вычисления) площади ($P \pm \Delta P$), м ²		646 ± 9	
3.	Формула, примененная для расчета предельной допустимой погрешности определения площади земельного участка, с подставленными значениями и итоговые (вычисленные) значения (ΔP), м ²		$\Delta P = 3.5 * M_t * \sqrt{P} = 3.5 * 0,1 * \sqrt{646} = 9$	
4.	Площадь земельного участка согласно сведениям Единого государственного реестра недвижимости (Ркад), м ²		646	
5.	Оценка расхождения P и Ркад (P - Ркад), м ²		-	
6.	Предельные минимальный и максимальный размеры земельного участка (Рмин и Рмакс), м ²		-	
7.	Кадастровый номер или иной государственный учетный номер (инвентарный) объекта недвижимости, расположенного на земельном участке		-	
8.	Вид (виды) разрешенного использования		"для индивидуального жилищного строительства" (код 2.1)	
8.1.	Дополнительные сведения об использовании земельного участка		-	
9.	Сведения о земельных участках (землях общего пользования, территории общего пользования), посредством которых обеспечивается доступ		Земли общего пользования	
10.	Иные сведения		-	
4. Пояснения к сведениям об уточняемом земельном участке с кадастровым номером 91:03:002003:1627 :				
1.	Была исправлена выявленная реестровая ошибка в местоположении			

Сведения об уточняемых земельных участках, необходимые для исправления реестровых ошибок в сведениях о местоположении их границ

1. Сведения о характерных точках границ уточняемого земельного участка с кадастровым номером 91:03:002003:1632 :

Система координат СК-63, зона 4

Зона № 4

Обозначение характерных точек границ	Координаты, м				Метод определения координат	Формулы, примененные для расчета средней квадратической погрешности определения координат характерных точек границ (Mt), с подставленными в такие формулы значениями и итоговые (вычисленные) значения Mt, м	Описание закрепления точки
	содержатся в Едином государственном реестре недвижимости		определены в результате выполнения комплексных кадастровых работ				
	X	Y	X	Y			
1	2	3	4	5	6	7	8
713	4930996.49	4381523.77	4930996.33	4381523.56	Метод спутниковых геодезических измерений (определений)	$Mt = \sqrt{\Delta \Sigma \int \pm \frac{1}{4} \frac{1}{2} \frac{3}{4} 123 n}$	-
714	4930997.68	4381525.33	4930997.68	4381525.33	Метод спутниковых геодезических измерений (определений)	$Mt = \sqrt{\Delta \Sigma \int \pm \frac{1}{4} \frac{1}{2} \frac{3}{4} 123 n}$	-
715	4931002.49	4381535.46	4931002.49	4381535.46	Метод спутниковых геодезических измерений (определений)	$Mt = \sqrt{\Delta \Sigma \int \pm \frac{1}{4} \frac{1}{2} \frac{3}{4} 123 n}$	-
716	4931003.63	4381538.55	4931003.63	4381538.55	Метод спутниковых геодезических измерений (определений)	$Mt = \sqrt{\Delta \Sigma \int \pm \frac{1}{4} \frac{1}{2} \frac{3}{4} 123 n}$	-
717	4930986.01	4381544.72	4930990.19	4381543.26	Метод спутниковых геодезических измерений (определений)	$Mt = \sqrt{\Delta \Sigma \int \pm \frac{1}{4} \frac{1}{2} \frac{3}{4} 123 n}$	-
718	4930983.65	4381539.66	4930986.01	4381544.72	Метод спутниковых геодезических измерений (определений)	$Mt = \sqrt{\Delta \Sigma \int \pm \frac{1}{4} \frac{1}{2} \frac{3}{4} 123 n}$	-
719	4930981.14	4381534.40	4930983.65	4381539.66	Метод спутниковых геодезических измерений (определений)	$Mt = \sqrt{\Delta \Sigma \int \pm \frac{1}{4} \frac{1}{2} \frac{3}{4} 123 n}$	-
720	4930992.49	4381526.46	4930980.40	4381533.99	Метод спутниковых геодезических измерений (определений)	$Mt = \sqrt{\Delta \Sigma \int \pm \frac{1}{4} \frac{1}{2} \frac{3}{4} 123 n}$	-
n120У	-	-	4930991.77	4381526.27	Метод спутниковых геодезических измерений (определений)	$Mt = \sqrt{\Delta \Sigma \int \pm \frac{1}{4} \frac{1}{2} \frac{3}{4} 123 n}$	-

1. Сведения о характерных точках границ уточняемого земельного участка с кадастровым номером 91:03:002003:1632 :							
Система координат СК-63, зона 4							Зона № 4
Обозначение характерных точек границ	Координаты, м				Метод определения координат	Формулы, примененные для расчета средней квадратической погрешности определения координат характерных точек границ (Mt), с подставленными в такие формулы значениями и итоговые (вычисленные) значения Mt, м	Описание закрепления точки
	содержатся в Едином государственном реестре недвижимости		определены в результате выполнения комплексных кадастровых работ				
	X	Y	X	Y			
1	2	3	4	5	6	7	8
713	4930996.49	4381523.77	4930996.33	4381523.56	Метод спутниковых геодезических измерений (определений)	$Mt = \sqrt{\Delta \Sigma \int \pm \frac{1}{4} \frac{1}{2} \frac{3}{4} 123 n}$	-
2. Сведения о частях границ уточняемого земельного участка с кадастровым номером 91:03:002003:1632 :							
Обозначение части границ		Горизонтальное проложение (S), м	Описание прохождения части границ	Сведения о согласовании местоположения границ (согласовано/спорное)			
от т.	до т.						
1	2	3	4	5			
713	714	2.23	-	-			
714	715	11.21	-	-			
715	716	3.29	-	-			
716	717	14.24	-	-			
717	718	4.43	-	-			
718	719	5.58	-	-			
719	720	6.54	-	-			
720	н120У	13.74	-	-			
н120У	713	5.30	-	-			
3. Сведения о характеристиках уточняемого земельного участка с кадастровым номером 91:03:002003:1632 :							
№ п/п	Наименование характеристики			Значение характеристики			
1	2			3			
1.	Адрес земельного участка			-			
1.1.	Сведения о местоположении земельного участка (при отсутствии адреса) в структурированном в соответствии с федеральной информационной адресной системой виде			Российская Федерация, город Севастополь, Ленинский р-н, ул. Котовского, д. 7			
1.2.	Дополнительные сведения о местоположении земельного участка			-			
2.	Площадь земельного участка ± величина погрешности определения (вычисления) площади (P ± ΔP), м2			275 ± 6			
3.	Формула, примененная для расчета предельной допустимой погрешности определения площади земельного участка, с подставленными значениями и итоговые (вычисленные) значения (ΔP), м2			$\Delta P = 3.5 * Mt * \sqrt{P} = 3.5 * 0,1 * \sqrt{275} = 6$			
4.	Площадь земельного участка согласно сведениям Единого государственного реестра недвижимости (Pкад), м2			263			
5.	Оценка расхождения P и Pкад (P - Pкад), м2			12			

3. Сведения о характеристиках уточняемого земельного участка с кадастровым номером 91:03:002003:1632 :

№ п/п	Наименование характеристики	Значение характеристики
1	2	3
6.	Предельные минимальный и максимальный размеры земельного участка (Рмин и Рмакс), м2	- -
7.	Кадастровый номер или иной государственный учетный номер (инвентарный) объекта недвижимости, расположенного на земельном участке	-
8.	Вид (виды) разрешенного использования	Для индивидуального жилищного строительства (код 2.1)
8.1.	Дополнительные сведения об использовании земельного участка	-
9.	Сведения о земельных участках (землях общего пользования, территории общего пользования), посредством которых обеспечивается доступ	Земли общего пользования
10.	Иные сведения	-

4. Пояснения к сведениям об уточняемом земельном участке с кадастровым номером 91:03:002003:1632 :

1.	Была исправлена выявленная реестровая ошибка в местоположении

Сведения об уточняемых земельных участках, необходимые для исправления реестровых ошибок в сведениях о местоположении их границ

1. Сведения о характерных точках границ уточняемого земельного участка с кадастровым номером 91:03:002003:1647 :

Система координат СК-63, зона 4

Зона № 4

Обозначение характерных точек границ	Координаты, м				Метод определения координат	Формулы, примененные для расчета средней квадратической погрешности определения координат характерных точек границ (Mt), с подставленными в такие формулы значениями и итоговые (вычисленные) значения Mt, м	Описание закрепления точки
	содержатся в Едином государственном реестре недвижимости		определены в результате выполнения комплексных кадастровых работ				
	X	Y	X	Y			
1	2	3	4	5	6	7	8
240	4930250.44	4381534.01	4930250.44	4381534.01	Метод спутниковых геодезических измерений (определений)	$Mt = \sqrt{\Delta \Sigma \int \pm \frac{1}{4} \frac{1}{2} \frac{3}{4} 123 n}$	-
721	4930246.22	4381534.15	4930247.66	4381534.11	Метод спутниковых геодезических измерений (определений)	$Mt = \sqrt{\Delta \Sigma \int \pm \frac{1}{4} \frac{1}{2} \frac{3}{4} 123 n}$	-
722	4930230.51	4381515.37	4930243.19	4381534.33	Метод спутниковых геодезических измерений (определений)	$Mt = \sqrt{\Delta \Sigma \int \pm \frac{1}{4} \frac{1}{2} \frac{3}{4} 123 n}$	-
723	4930230.98	4381513.98	4930229.52	4381517.83	Метод спутниковых геодезических измерений (определений)	$Mt = \sqrt{\Delta \Sigma \int \pm \frac{1}{4} \frac{1}{2} \frac{3}{4} 123 n}$	-
724	4930220.60	4381502.00	4930230.98	4381513.98	Метод спутниковых геодезических измерений (определений)	$Mt = \sqrt{\Delta \Sigma \int \pm \frac{1}{4} \frac{1}{2} \frac{3}{4} 123 n}$	-
725	4930219.47	4381501.98	4930220.60	4381502.00	Метод спутниковых геодезических измерений (определений)	$Mt = \sqrt{\Delta \Sigma \int \pm \frac{1}{4} \frac{1}{2} \frac{3}{4} 123 n}$	-
726	4930219.33	4381497.33	4930219.47	4381501.98	Метод спутниковых геодезических измерений (определений)	$Mt = \sqrt{\Delta \Sigma \int \pm \frac{1}{4} \frac{1}{2} \frac{3}{4} 123 n}$	-
727	4930220.20	4381495.74	4930219.33	4381497.33	Метод спутниковых геодезических измерений (определений)	$Mt = \sqrt{\Delta \Sigma \int \pm \frac{1}{4} \frac{1}{2} \frac{3}{4} 123 n}$	-
728	4930231.15	4381494.87	4930220.20	4381495.74	Метод спутниковых геодезических измерений (определений)	$Mt = \sqrt{\Delta \Sigma \int \pm \frac{1}{4} \frac{1}{2} \frac{3}{4} 123 n}$	-

1. Сведения о характерных точках границ уточняемого земельного участка с кадастровым номером 91:03:002003:1647 :							
Система координат СК-63, зона 4							Зона № 4
Обозначение характерных точек границ	Координаты, м				Метод определения координат	Формулы, примененные для расчета средней квадратической погрешности определения координат характерных точек границ (Mt), с подставленными в такие формулы значениями и итоговые (вычисленные) значения Mt, м	Описание закрепления точки
	содержатся в Едином государственном реестре недвижимости		определены в результате выполнения комплексных кадастровых работ				
	X	Y	X	Y			
1	2	3	4	5	6	7	8
729	4930231.15	4381495.54	4930231.15	4381494.87	Метод спутниковых геодезических измерений (определений)	$Mt = \sqrt{\Delta \Sigma \int \pm \frac{1}{4} \frac{1}{2} \frac{3}{4} 123 n}$	-
730	4930233.50	4381495.40	4930231.15	4381495.54	Метод спутниковых геодезических измерений (определений)	$Mt = \sqrt{\Delta \Sigma \int \pm \frac{1}{4} \frac{1}{2} \frac{3}{4} 123 n}$	-
731	4930245.44	4381494.12	4930233.50	4381495.40	Метод спутниковых геодезических измерений (определений)	$Mt = \sqrt{\Delta \Sigma \int \pm \frac{1}{4} \frac{1}{2} \frac{3}{4} 123 n}$	-
732	4930245.47	4381495.29	4930245.44	4381494.12	Метод спутниковых геодезических измерений (определений)	$Mt = \sqrt{\Delta \Sigma \int \pm \frac{1}{4} \frac{1}{2} \frac{3}{4} 123 n}$	-
733	4930245.94	4381495.27	4930245.47	4381495.29	Метод спутниковых геодезических измерений (определений)	$Mt = \sqrt{\Delta \Sigma \int \pm \frac{1}{4} \frac{1}{2} \frac{3}{4} 123 n}$	-
231	4930246.02	4381495.96	4930245.94	4381495.27	Метод спутниковых геодезических измерений (определений)	$Mt = \sqrt{\Delta \Sigma \int \pm \frac{1}{4} \frac{1}{2} \frac{3}{4} 123 n}$	-
244	4930246.97	4381504.13	4930246.97	4381504.13	Метод спутниковых геодезических измерений (определений)	$Mt = \sqrt{\Delta \Sigma \int \pm \frac{1}{4} \frac{1}{2} \frac{3}{4} 123 n}$	-
243	4930247.35	4381507.36	4930247.35	4381507.36	Метод спутниковых геодезических измерений (определений)	$Mt = \sqrt{\Delta \Sigma \int \pm \frac{1}{4} \frac{1}{2} \frac{3}{4} 123 n}$	-
242	4930247.78	4381511.13	4930247.78	4381511.13	Метод спутниковых геодезических измерений (определений)	$Mt = \sqrt{\Delta \Sigma \int \pm \frac{1}{4} \frac{1}{2} \frac{3}{4} 123 n}$	-
241	4930248.17	4381514.44	4930248.17	4381514.44	Метод спутниковых геодезических измерений (определений)	$Mt = \sqrt{\Delta \Sigma \int \pm \frac{1}{4} \frac{1}{2} \frac{3}{4} 123 n}$	-

1. Сведения о характерных точках границ уточняемого земельного участка с кадастровым номером 91:03:002003:1647 :							
Система координат СК-63, зона 4							Зона № 4
Обозначение характерных точек границ	Координаты, м				Метод определения координат	Формулы, примененные для расчета средней квадратической погрешности определения координат характерных точек границ (Mt), с подставленными в такие формулы значениями и итоговые (вычисленные) значения Mt, м	Описание закрепления точки
	содержатся в Едином государственном реестре недвижимости		определены в результате выполнения комплексных кадастровых работ				
	X	Y	X	Y			
1	2	3	4	5	6	7	8
240	4930250.44	4381534.01	4930250.44	4381534.01	Метод спутниковых геодезических измерений (определений)	$Mt = \sqrt{\Delta \Sigma \int \pm \frac{1}{4} \frac{1}{2} \frac{3}{4} 123 n}$	-
2. Сведения о частях границ уточняемого земельного участка с кадастровым номером 91:03:002003:1647 :							
Обозначение части границ		Горизонтальное проложение (S), м	Описание прохождения части границ	Сведения о согласовании местоположения границ (согласовано/спорное)			
от т.	до т.						
1	2	3	4	5			
240	721	2.78	-	-			
721	722	4.48	-	-			
722	723	21.43	-	-			
723	724	4.12	-	-			
724	725	15.85	-	-			
725	726	1.13	-	-			
726	727	4.65	-	-			
727	728	1.81	-	-			
728	729	10.98	-	-			
729	730	0.67	-	-			
730	731	2.35	-	-			
731	732	12.01	-	-			
732	733	1.17	-	-			
733	231	0.47	-	-			
231	244	8.92	-	-			
244	243	3.25	-	-			
243	242	3.79	-	-			
242	241	3.33	-	-			
241	240	19.70	-	-			
3. Сведения о характеристиках уточняемого земельного участка с кадастровым номером 91:03:002003:1647 :							
№ п/п	Наименование характеристики			Значение характеристики			
1	2			3			
1.	Адрес земельного участка			-			

3. Сведения о характеристиках уточняемого земельного участка с кадастровым номером 91:03:002003:1647 :		
№ п/п	Наименование характеристики	Значение характеристики
1	2	3
1.1.	Сведения о местоположении земельного участка (при отсутствии адреса) в структурированном в соответствии с федеральной информационной адресной системой виде	Российская Федерация, город Севастополь, переулок Макаренко, 4
1.2.	Дополнительные сведения о местоположении земельного участка	-
2.	Площадь земельного участка ± величина погрешности определения (вычисления) площади ($P \pm \Delta P$), м ²	730 ± 9
3.	Формула, примененная для расчета предельной допустимой погрешности определения площади земельного участка, с подставленными значениями и итоговые (вычисленные) значения (ΔP), м ²	$\Delta P = 3.5 * M_t * \sqrt{P} = 3.5 * 0,1 * \sqrt{730} = 9$
4.	Площадь земельного участка согласно сведениям Единого государственного реестра недвижимости ($P_{\text{кад}}$), м ²	675
5.	Оценка расхождения P и $P_{\text{кад}}$ ($P - P_{\text{кад}}$), м ²	55
6.	Предельные минимальный и максимальный размеры земельного участка ($R_{\text{мин}}$ и $R_{\text{макс}}$), м ²	- -
7.	Кадастровый номер или иной государственный учетный номер (инвентарный) объекта недвижимости, расположенного на земельном участке	-
8.	Вид (виды) разрешенного использования	"Для индивидуального жилищного строительства" (код 2.1)
8.1.	Дополнительные сведения об использовании земельного участка	-
9.	Сведения о земельных участках (землях общего пользования, территории общего пользования), посредством которых обеспечивается доступ	Земли общего пользования
10.	Иные сведения	-
4. Пояснения к сведениям об уточняемом земельном участке с кадастровым номером 91:03:002003:1647 :		
1.	Была исправлена выявленная реестровая ошибка в местоположении	

Сведения об уточняемых земельных участках, необходимые для исправления реестровых ошибок в сведениях о местоположении их границ

1. Сведения о характерных точках границ уточняемого земельного участка с кадастровым номером 91:03:002003:1654 :

Система координат СК-63, зона 4

Зона № 4

Обозначение характерных точек границ	Координаты, м				Метод определения координат	Формулы, примененные для расчета средней квадратической погрешности определения координат характерных точек границ (Mt), с подставленными в такие формулы значениями и итоговые (вычисленные) значения Mt, м	Описание закрепления точки
	содержатся в Едином государственном реестре недвижимости		определены в результате выполнения комплексных кадастровых работ				
	X	Y	X	Y			
1	2	3	4	5	6	7	8
734	4930510.55	4381474.92	4930510.55	4381474.92	Метод спутниковых геодезических измерений (определений)	$Mt = \sqrt{\Delta \Sigma \int \pm \frac{1}{4} \frac{1}{2} \frac{3}{4} 123 n}$	-
735	4930510.66	4381478.14	4930510.66	4381478.14	Метод спутниковых геодезических измерений (определений)	$Mt = \sqrt{\Delta \Sigma \int \pm \frac{1}{4} \frac{1}{2} \frac{3}{4} 123 n}$	-
736	4930509.13	4381493.29	4930509.68	4381493.36	Метод спутниковых геодезических измерений (определений)	$Mt = \sqrt{\Delta \Sigma \int \pm \frac{1}{4} \frac{1}{2} \frac{3}{4} 123 n}$	-
737	4930504.79	4381493.21	4930503.85	4381493.26	Метод спутниковых геодезических измерений (определений)	$Mt = \sqrt{\Delta \Sigma \int \pm \frac{1}{4} \frac{1}{2} \frac{3}{4} 123 n}$	-
738	4930500.37	4381493.45	4930500.37	4381493.45	Метод спутниковых геодезических измерений (определений)	$Mt = \sqrt{\Delta \Sigma \int \pm \frac{1}{4} \frac{1}{2} \frac{3}{4} 123 n}$	-
739	4930470.20	4381495.55	4930470.20	4381495.55	Метод спутниковых геодезических измерений (определений)	$Mt = \sqrt{\Delta \Sigma \int \pm \frac{1}{4} \frac{1}{2} \frac{3}{4} 123 n}$	-
740	4930470.02	4381484.85	4930470.02	4381485.14	Метод спутниковых геодезических измерений (определений)	$Mt = \sqrt{\Delta \Sigma \int \pm \frac{1}{4} \frac{1}{2} \frac{3}{4} 123 n}$	-
741	4930475.18	4381484.74	4930475.18	4381484.74	Метод спутниковых геодезических измерений (определений)	$Mt = \sqrt{\Delta \Sigma \int \pm \frac{1}{4} \frac{1}{2} \frac{3}{4} 123 n}$	-
742	4930475.54	4381487.64	4930475.21	4381487.31	Метод спутниковых геодезических измерений (определений)	$Mt = \sqrt{\Delta \Sigma \int \pm \frac{1}{4} \frac{1}{2} \frac{3}{4} 123 n}$	-

1. Сведения о характерных точках границ уточняемого земельного участка с кадастровым номером 91:03:002003:1654 :

Система координат СК-63, зона 4

Зона № 4

Обозначение характерных точек границ	Координаты, м				Метод определения координат	Формулы, примененные для расчета средней квадратической погрешности определения координат характерных точек границ (Mt), с подставленными в такие формулы значениями и итоговые (вычисленные) значения Mt, м	Описание закрепления точки
	содержатся в Едином государственном реестре недвижимости		определены в результате выполнения комплексных кадастровых работ				
	X	Y	X	Y			
1	2	3	4	5	6	7	8
743	4930485.38	4381487.21	4930485.38	4381487.21	Метод спутниковых геодезических измерений (определений)	$Mt = \sqrt{\Delta \Sigma \int \pm \frac{1}{4} \frac{1}{2} \frac{3}{4} 123 n}$	-
744	4930489.66	4381486.68	4930489.66	4381486.68	Метод спутниковых геодезических измерений (определений)	$Mt = \sqrt{\Delta \Sigma \int \pm \frac{1}{4} \frac{1}{2} \frac{3}{4} 123 n}$	-
745	4930489.61	4381486.23	4930489.61	4381486.23	Метод спутниковых геодезических измерений (определений)	$Mt = \sqrt{\Delta \Sigma \int \pm \frac{1}{4} \frac{1}{2} \frac{3}{4} 123 n}$	-
746	4930490.16	4381486.17	4930490.16	4381486.17	Метод спутниковых геодезических измерений (определений)	$Mt = \sqrt{\Delta \Sigma \int \pm \frac{1}{4} \frac{1}{2} \frac{3}{4} 123 n}$	-
747	4930489.48	4381480.56	4930489.48	4381480.56	Метод спутниковых геодезических измерений (определений)	$Mt = \sqrt{\Delta \Sigma \int \pm \frac{1}{4} \frac{1}{2} \frac{3}{4} 123 n}$	-
748	4930491.01	4381480.38	4930491.01	4381480.38	Метод спутниковых геодезических измерений (определений)	$Mt = \sqrt{\Delta \Sigma \int \pm \frac{1}{4} \frac{1}{2} \frac{3}{4} 123 n}$	-
749	4930490.73	4381478.09	4930490.73	4381478.09	Метод спутниковых геодезических измерений (определений)	$Mt = \sqrt{\Delta \Sigma \int \pm \frac{1}{4} \frac{1}{2} \frac{3}{4} 123 n}$	-
750	4930498.86	4381476.84	4930498.86	4381476.84	Метод спутниковых геодезических измерений (определений)	$Mt = \sqrt{\Delta \Sigma \int \pm \frac{1}{4} \frac{1}{2} \frac{3}{4} 123 n}$	-
734	4930510.55	4381474.92	4930510.55	4381474.92	Метод спутниковых геодезических измерений (определений)	$Mt = \sqrt{\Delta \Sigma \int \pm \frac{1}{4} \frac{1}{2} \frac{3}{4} 123 n}$	-

2. Сведения о частях границ уточняемого земельного участка с кадастровым номером 91:03:002003:1654 :				
Обозначение части границ		Горизонтальное проложение (S), м	Описание прохождения части границ	Сведения о согласовании местоположения границ (согласовано/спорное)
от т.	до т.			
1	2	3	4	5
734	735	3.22	-	-
735	736	15.25	-	-
736	737	5.83	-	-
737	738	3.49	-	-
738	739	30.24	-	-
739	740	10.41	-	-
740	741	5.18	-	-
741	742	2.57	-	-
742	743	10.17	-	-
743	744	4.31	-	-
744	745	0.45	-	-
745	746	0.55	-	-
746	747	5.65	-	-
747	748	1.54	-	-
748	749	2.31	-	-
749	750	8.23	-	-
750	734	11.85	-	-
3. Сведения о характеристиках уточняемого земельного участка с кадастровым номером 91:03:002003:1654 :				
№ п/п	Наименование характеристики		Значение характеристики	
1	2		3	
1.	Адрес земельного участка		-	
1.1.	Сведения о местоположении земельного участка (при отсутствии адреса) в структурированном в соответствии с федеральной информационной адресной системой виде		Российская Федерация, 299007, город Севастополь, улица Гражданская, дом 8	
1.2.	Дополнительные сведения о местоположении земельного участка		-	
2.	Площадь земельного участка ± величина погрешности определения (вычисления) площади (P ± ΔP), м2		507 ± 8	
3.	Формула, примененная для расчета предельной допустимой погрешности определения площади земельного участка, с подставленными значениями и итоговые (вычисленные) значения (ΔP), м2		ΔP=3.5*Mt*√P=3.5*0,1*√507=8	
4.	Площадь земельного участка согласно сведениям Единого государственного реестра недвижимости (Pкад), м2		502	
5.	Оценка расхождения P и Pкад (P - Pкад), м2		5	
6.	Предельные минимальный и максимальный размеры земельного участка (Pмин и Pмакс), м2		-	
7.	Кадастровый номер или иной государственный учетный номер (инвентарный) объекта недвижимости, расположенного на земельном участке		-	
8.	Вид (виды) разрешенного использования		Для индивидуального жилищного строительства (код 2.1)	
8.1.	Дополнительные сведения об использовании земельного участка		-	

3. Сведения о характеристиках уточняемого земельного участка с кадастровым номером 91:03:002003:1654 :

№ п/п	Наименование характеристики	Значение характеристики
1	2	3
9.	Сведения о земельных участках (землях общего пользования, территории общего пользования), посредством которых обеспечивается доступ	Земли общего пользования
10.	Иные сведения	-

4. Пояснения к сведениям об уточняемом земельном участке с кадастровым номером 91:03:002003:1654 :

1.	Была исправлена выявленная реестровая ошибка в местоположении
----	---

--	--

Сведения об уточняемых земельных участках, необходимые для исправления реестровых ошибок в сведениях о местоположении их границ

1. Сведения о характерных точках границ уточняемого земельного участка с кадастровым номером 91:03:002003:1659 :

Система координат СК-63, зона 4

Зона № 4

Обозначение характерных точек границ	Координаты, м				Метод определения координат	Формулы, примененные для расчета средней квадратической погрешности определения координат характерных точек границ (Mt), с подставленными в такие формулы значениями и итоговые (вычисленные) значения Mt, м	Описание закрепления точки
	содержатся в Едином государственном реестре недвижимости		определены в результате выполнения комплексных кадастровых работ				
	X	Y	X	Y			
1	2	3	4	5	6	7	8
751	4930289.08	4381463.26	4930289.08	4381463.26	Метод спутниковых геодезических измерений (определений)	$Mt = \sqrt{\Delta \Sigma \int \pm \frac{1}{4} \frac{1}{2} \frac{3}{4} 123 n}$	-
752	4930278.09	4381464.48	4930285.63	4381464.00	Метод спутниковых геодезических измерений (определений)	$Mt = \sqrt{\Delta \Sigma \int \pm \frac{1}{4} \frac{1}{2} \frac{3}{4} 123 n}$	-
753	4930274.04	4381459.03	4930278.41	4381464.88	Метод спутниковых геодезических измерений (определений)	$Mt = \sqrt{\Delta \Sigma \int \pm \frac{1}{4} \frac{1}{2} \frac{3}{4} 123 n}$	-
754	4930273.45	4381456.54	4930274.04	4381459.03	Метод спутниковых геодезических измерений (определений)	$Mt = \sqrt{\Delta \Sigma \int \pm \frac{1}{4} \frac{1}{2} \frac{3}{4} 123 n}$	-
755	4930272.76	4381450.35	4930273.45	4381456.54	Метод спутниковых геодезических измерений (определений)	$Mt = \sqrt{\Delta \Sigma \int \pm \frac{1}{4} \frac{1}{2} \frac{3}{4} 123 n}$	-
756	4930273.00	4381445.84	4930272.76	4381450.35	Метод спутниковых геодезических измерений (определений)	$Mt = \sqrt{\Delta \Sigma \int \pm \frac{1}{4} \frac{1}{2} \frac{3}{4} 123 n}$	-
757	4930288.01	4381441.93	4930273.00	4381445.84	Метод спутниковых геодезических измерений (определений)	$Mt = \sqrt{\Delta \Sigma \int \pm \frac{1}{4} \frac{1}{2} \frac{3}{4} 123 n}$	-
758	4930288.97	4381456.57	4930288.01	4381441.93	Метод спутниковых геодезических измерений (определений)	$Mt = \sqrt{\Delta \Sigma \int \pm \frac{1}{4} \frac{1}{2} \frac{3}{4} 123 n}$	-
759	4930288.72	4381456.58	4930288.97	4381456.57	Метод спутниковых геодезических измерений (определений)	$Mt = \sqrt{\Delta \Sigma \int \pm \frac{1}{4} \frac{1}{2} \frac{3}{4} 123 n}$	-

1. Сведения о характерных точках границ уточняемого земельного участка с кадастровым номером 91:03:002003:1659 :							
Система координат СК-63, зона 4							Зона № 4
Обозначение характерных точек границ	Координаты, м				Метод определения координат	Формулы, примененные для расчета средней квадратической погрешности определения координат характерных точек границ (Mt), с подставленными в такие формулы значениями и итоговые (вычисленные) значения Mt, м	Описание закрепления точки
	содержатся в Едином государственном реестре недвижимости		определены в результате выполнения комплексных кадастровых работ				
	X	Y	X	Y			
1	2	3	4	5	6	7	8
759	-	-	4930288.72	4381456.58	Метод спутниковых геодезических измерений (определений)	$Mt = \sqrt{\Delta \Sigma \int \pm \frac{1}{4} \frac{1}{2} \frac{3}{4} 123 n}$	-
751	4930289.08	4381463.26	4930289.08	4381463.26	Метод спутниковых геодезических измерений (определений)	$Mt = \sqrt{\Delta \Sigma \int \pm \frac{1}{4} \frac{1}{2} \frac{3}{4} 123 n}$	-
2. Сведения о частях границ уточняемого земельного участка с кадастровым номером 91:03:002003:1659 :							
Обозначение части границ		Горизонтальное проложение (S), м	Описание прохождения части границ	Сведения о согласовании местоположения границ (согласовано/спорное)			
от т.	до т.						
1	2	3	4	5			
751	752	3.53	-	-			
752	753	7.27	-	-			
753	754	7.30	-	-			
754	755	2.56	-	-			
755	756	6.23	-	-			
756	757	4.52	-	-			
757	758	15.51	-	-			
758	759	14.67	-	-			
759	759	0.25	-	-			
759	751	6.69	-	-			
3. Сведения о характеристиках уточняемого земельного участка с кадастровым номером 91:03:002003:1659 :							
№ п/п	Наименование характеристики			Значение характеристики			
1	2			3			
1.	Адрес земельного участка			-			
1.1.	Сведения о местоположении земельного участка (при отсутствии адреса) в структурированном в соответствии с федеральной информационной адресной системой виде			Российская Федерация, город Севастополь, Ленинский р-н, ул. Нины Ониловой, 40а			
1.2.	Дополнительные сведения о местоположении земельного участка			-			
2.	Площадь земельного участка ± величина погрешности определения (вычисления) площади (P ± ΔP), м2			302 ± 6			

3. Сведения о характеристиках уточняемого земельного участка с кадастровым номером 91:03:002003:1659 :		
№ п/п	Наименование характеристики	Значение характеристики
1	2	3
3.	Формула, примененная для расчета предельной допустимой погрешности определения площади земельного участка, с подставленными значениями и итоговые (вычисленные) значения (ΔP), м ²	$\Delta P=3.5*Mt*\sqrt{P}=3.5*0,1*\sqrt{302}=6$
4.	Площадь земельного участка согласно сведениям Единого государственного реестра недвижимости (Pкад), м ²	298
5.	Оценка расхождения P и Pкад (P - Pкад), м ²	4
6.	Предельные минимальный и максимальный размеры земельного участка (Pмин и Pмакс), м ²	- -
7.	Кадастровый номер или иной государственный учетный номер (инвентарный) объекта недвижимости, расположенного на земельном участке	-
8.	Вид (виды) разрешенного использования	Для индивидуального жилищного строительства (код 2.1)
8.1.	Дополнительные сведения об использовании земельного участка	-
9.	Сведения о земельных участках (землях общего пользования, территории общего пользования), посредством которых обеспечивается доступ	Земли общего пользования
10.	Иные сведения	-
4. Пояснения к сведениям об уточняемом земельном участке с кадастровым номером 91:03:002003:1659 :		
1.	Была исправлена выявленная реестровая ошибка в местоположении	

Сведения об уточняемых земельных участках, необходимые для исправления реестровых ошибок в сведениях о местоположении их границ

1. Сведения о характерных точках границ уточняемого земельного участка с кадастровым номером 91:03:002003:1661 :

Система координат СК-63, зона 4					Зона № 4		
Обозначение характерных точек границ	Координаты, м				Метод определения координат	Формулы, примененные для расчета средней квадратической погрешности определения координат характерных точек границ (Mt), с подставленными в такие формулы значениями и итоговые (вычисленные) значения Mt, м	Описание закрепления точки
	содержатся в Едином государственном реестре недвижимости		определены в результате выполнения комплексных кадастровых работ				
	X	Y	X	Y			
1	2	3	4	5	6	7	8
760	4930771.00	4381700.85	4930771.00	4381700.85	Метод спутниковых геодезических измерений (определений)	$Mt = \sqrt{\Delta \Sigma \int \pm \frac{1}{4} \frac{1}{2} \frac{3}{4} 123 n}$	-
761	4930762.39	4381708.43	4930758.84	4381711.02	Метод спутниковых геодезических измерений (определений)	$Mt = \sqrt{\Delta \Sigma \int \pm \frac{1}{4} \frac{1}{2} \frac{3}{4} 123 n}$	-
762	4930752.72	4381712.63	4930752.72	4381712.63	Метод спутниковых геодезических измерений (определений)	$Mt = \sqrt{\Delta \Sigma \int \pm \frac{1}{4} \frac{1}{2} \frac{3}{4} 123 n}$	-
763	4930748.17	4381701.29	4930748.17	4381701.29	Метод спутниковых геодезических измерений (определений)	$Mt = \sqrt{\Delta \Sigma \int \pm \frac{1}{4} \frac{1}{2} \frac{3}{4} 123 n}$	-
764	4930760.57	4381687.76	4930760.57	4381687.76	Метод спутниковых геодезических измерений (определений)	$Mt = \sqrt{\Delta \Sigma \int \pm \frac{1}{4} \frac{1}{2} \frac{3}{4} 123 n}$	-
765	4930767.41	4381696.50	4930767.41	4381696.50	Метод спутниковых геодезических измерений (определений)	$Mt = \sqrt{\Delta \Sigma \int \pm \frac{1}{4} \frac{1}{2} \frac{3}{4} 123 n}$	-
760	4930771.00	4381700.85	4930771.00	4381700.85	Метод спутниковых геодезических измерений (определений)	$Mt = \sqrt{\Delta \Sigma \int \pm \frac{1}{4} \frac{1}{2} \frac{3}{4} 123 n}$	-

2. Сведения о частях границ уточняемого земельного участка с кадастровым номером 91:03:002003:1661 :

Обозначение части границ		Горизонтальное проложение (S), м	Описание прохождения части границ	Сведения о согласовании местоположения границ (согласовано/спорное)
от г.	до г.			
1	2	3	4	5
760	761	15.85	-	-
761	762	6.33	-	-

2. Сведения о частях границ уточняемого земельного участка с кадастровым номером 91:03:002003:1661 :				
Обозначение части границ		Горизонтальное проложение (S), м	Описание прохождения части границ	Сведения о согласовании местоположения границ (согласовано/спорное)
от т.	до т.			
1	2	3	4	5
762	763	12.22	-	-
763	764	18.35	-	-
764	765	11.10	-	-
765	760	5.64	-	-
3. Сведения о характеристиках уточняемого земельного участка с кадастровым номером 91:03:002003:1661 :				
№ п/п	Наименование характеристики		Значение характеристики	
1	2		3	
1.	Адрес земельного участка		-	
1.1.	Сведения о местоположении земельного участка (при отсутствии адреса) в структурированном в соответствии с федеральной информационной адресной системой виде		Российская Федерация, город Севастополь, улица Кочубея, участок 48	
1.2.	Дополнительные сведения о местоположении земельного участка		-	
2.	Площадь земельного участка ± величина погрешности определения (вычисления) площади ($P \pm \Delta P$), м ²		303 ± 6	
3.	Формула, примененная для расчета предельной допустимой погрешности определения площади земельного участка, с подставленными значениями и итоговые (вычисленные) значения (ΔP), м ²		$\Delta P = 3.5 * M_t * \sqrt{P} = 3.5 * 0,1 * \sqrt{303} = 6$	
4.	Площадь земельного участка согласно сведениям Единого государственного реестра недвижимости (Ркад), м ²		300	
5.	Оценка расхождения P и Ркад (P - Ркад), м ²		3	
6.	Предельные минимальный и максимальный размеры земельного участка (Рмин и Рмакс), м ²		- -	
7.	Кадастровый номер или иной государственный учетный номер (инвентарный) объекта недвижимости, расположенного на земельном участке		-	
8.	Вид (виды) разрешенного использования		Для индивидуального жилищного строительства (код 2.1)	
8.1.	Дополнительные сведения об использовании земельного участка		-	
9.	Сведения о земельных участках (землях общего пользования, территории общего пользования), посредством которых обеспечивается доступ		Земли общего пользования	
10.	Иные сведения		-	
4. Пояснения к сведениям об уточняемом земельном участке с кадастровым номером 91:03:002003:1661 :				
1.	Была исправлена выявленная реестровая ошибка в местоположении			

Сведения об уточняемых земельных участках, необходимые для исправления реестровых ошибок в сведениях о местоположении их границ

1. Сведения о характерных точках границ уточняемого земельного участка с кадастровым номером 91:03:002003:1667 :

Система координат СК-63, зона 4

Зона № 4

Обозначение характерных точек границ	Координаты, м				Метод определения координат	Формулы, примененные для расчета средней квадратической погрешности определения координат характерных точек границ (Mt), с подставленными в такие формулы значениями и итоговые (вычисленные) значения Mt, м	Описание закрепления точки
	содержатся в Едином государственном реестре недвижимости		определены в результате выполнения комплексных кадастровых работ				
	X	Y	X	Y			
1	2	3	4	5	6	7	8
766	4930726.87	4381845.14	4930727.42	4381846.05	Метод спутниковых геодезических измерений (определений)	$Mt = \sqrt{\Delta \Sigma \int \pm \frac{1}{4} \frac{1}{2} \frac{3}{4} 123 n}$	-
767	4930724.02	4381844.84	4930724.02	4381844.84	Метод спутниковых геодезических измерений (определений)	$Mt = \sqrt{\Delta \Sigma \int \pm \frac{1}{4} \frac{1}{2} \frac{3}{4} 123 n}$	-
768	4930718.49	4381843.27	4930718.49	4381843.27	Метод спутниковых геодезических измерений (определений)	$Mt = \sqrt{\Delta \Sigma \int \pm \frac{1}{4} \frac{1}{2} \frac{3}{4} 123 n}$	-
769	4930717.01	4381836.39	4930717.01	4381836.39	Метод спутниковых геодезических измерений (определений)	$Mt = \sqrt{\Delta \Sigma \int \pm \frac{1}{4} \frac{1}{2} \frac{3}{4} 123 n}$	-
770	4930717.67	4381833.53	4930717.67	4381833.53	Метод спутниковых геодезических измерений (определений)	$Mt = \sqrt{\Delta \Sigma \int \pm \frac{1}{4} \frac{1}{2} \frac{3}{4} 123 n}$	-
771	4930713.55	4381831.64	4930713.55	4381831.64	Метод спутниковых геодезических измерений (определений)	$Mt = \sqrt{\Delta \Sigma \int \pm \frac{1}{4} \frac{1}{2} \frac{3}{4} 123 n}$	-
772	4930709.22	4381829.34	4930709.22	4381829.34	Метод спутниковых геодезических измерений (определений)	$Mt = \sqrt{\Delta \Sigma \int \pm \frac{1}{4} \frac{1}{2} \frac{3}{4} 123 n}$	-
773	4930709.22	4381828.26	4930709.22	4381828.26	Метод спутниковых геодезических измерений (определений)	$Mt = \sqrt{\Delta \Sigma \int \pm \frac{1}{4} \frac{1}{2} \frac{3}{4} 123 n}$	-
774	4930701.83	4381824.12	4930701.83	4381824.12	Метод спутниковых геодезических измерений (определений)	$Mt = \sqrt{\Delta \Sigma \int \pm \frac{1}{4} \frac{1}{2} \frac{3}{4} 123 n}$	-

1. Сведения о характерных точках границ уточняемого земельного участка с кадастровым номером 91:03:002003:1667 :

Система координат СК-63, зона 4					Зона № 4		
Обозначение характерных точек границ	Координаты, м				Метод определения координат	Формулы, примененные для расчета средней квадратической погрешности определения координат характерных точек границ (Mt), с подставленными в такие формулы значениями и итоговые (вычисленные) значения Mt, м	Описание закрепления точки
	содержатся в Едином государственном реестре недвижимости		определены в результате выполнения комплексных кадастровых работ				
	X	Y	X	Y			
1	2	3	4	5	6	7	8
775	4930704.78	4381818.21	4930704.78	4381818.21	Метод спутниковых геодезических измерений (определений)	$Mt = \sqrt{\Delta \Sigma \int \pm 1/4 \ 1/2 \ 3/4 \ 123 \ n}$	-
776	4930706.64	4381812.53	4930706.64	4381812.53	Метод спутниковых геодезических измерений (определений)	$Mt = \sqrt{\Delta \Sigma \int \pm 1/4 \ 1/2 \ 3/4 \ 123 \ n}$	-
777	4930709.84	4381806.67	4930709.84	4381806.67	Метод спутниковых геодезических измерений (определений)	$Mt = \sqrt{\Delta \Sigma \int \pm 1/4 \ 1/2 \ 3/4 \ 123 \ n}$	-
539	4930724.08	4381810.45	4930724.08	4381810.45	Метод спутниковых геодезических измерений (определений)	$Mt = \sqrt{\Delta \Sigma \int \pm 1/4 \ 1/2 \ 3/4 \ 123 \ n}$	-
778	4930726.85	4381810.83	4930726.86	4381811.14	Метод спутниковых геодезических измерений (определений)	$Mt = \sqrt{\Delta \Sigma \int \pm 1/4 \ 1/2 \ 3/4 \ 123 \ n}$	-
766	4930726.87	4381845.14	4930727.42	4381846.05	Метод спутниковых геодезических измерений (определений)	$Mt = \sqrt{\Delta \Sigma \int \pm 1/4 \ 1/2 \ 3/4 \ 123 \ n}$	-

2. Сведения о частях границ уточняемого земельного участка с кадастровым номером 91:03:002003:1667 :

Обозначение части границ		Горизонтальное проложение (S), м	Описание прохождения части границ	Сведения о согласовании местоположения границ (согласовано/спорное)
от т.	до т.			
1	2	3	4	5
766	767	3.61	-	-
767	768	5.75	-	-
768	769	7.04	-	-
769	770	2.94	-	-
770	771	4.53	-	-
771	772	4.90	-	-
772	773	1.08	-	-
773	774	8.47	-	-

2. Сведения о частях границ уточняемого земельного участка с кадастровым номером 91:03:002003:1667 :				
Обозначение части границ		Горизонтальное проложение (S), м	Описание прохождения части границ	Сведения о согласовании местоположения границ (согласовано/спорное)
от т.	до т.			
1	2	3	4	5
774	775	6.61	-	-
775	776	5.98	-	-
776	777	6.68	-	-
777	539	14.73	-	-
539	778	2.86	-	-
778	766	34.91	-	-
3. Сведения о характеристиках уточняемого земельного участка с кадастровым номером 91:03:002003:1667 :				
№ п/п	Наименование характеристики		Значение характеристики	
1	2		3	
1.	Адрес земельного участка		-	
1.1.	Сведения о местоположении земельного участка (при отсутствии адреса) в структурированном в соответствии с федеральной информационной адресной системой виде		Российская Федерация, город Севастополь, переулок Сквозной, 14	
1.2.	Дополнительные сведения о местоположении земельного участка		-	
2.	Площадь земельного участка ± величина погрешности определения (вычисления) площади ($P \pm \Delta P$), м ²		604 ± 9	
3.	Формула, примененная для расчета предельной допустимой погрешности определения площади земельного участка, с подставленными значениями и итоговые (вычисленные) значения (ΔP), м ²		$\Delta P = 3.5 * M_{ит} * \sqrt{P} = 3.5 * 0,1 * \sqrt{604} = 9$	
4.	Площадь земельного участка согласно сведениям Единого государственного реестра недвижимости (Ркад), м ²		594	
5.	Оценка расхождения Р и Ркад ($P - P_{кад}$), м ²		10	
6.	Предельные минимальный и максимальный размеры земельного участка (Рмин и Рмакс), м ²		- -	
7.	Кадастровый номер или иной государственный учетный номер (инвентарный) объекта недвижимости, расположенного на земельном участке		-	
8.	Вид (виды) разрешенного использования		"для индивидуального жилищного строительства" (код 2.1)	
8.1.	Дополнительные сведения об использовании земельного участка		-	
9.	Сведения о земельных участках (землях общего пользования, территории общего пользования), посредством которых обеспечивается доступ		Земли общего пользования	
10.	Иные сведения		-	
4. Пояснения к сведениям об уточняемом земельном участке с кадастровым номером 91:03:002003:1667 :				
1.	Была исправлена выявленная реестровая ошибка в местоположении			

Сведения об уточняемых земельных участках, необходимые для исправления реестровых ошибок в сведениях о местоположении их границ

1. Сведения о характерных точках границ уточняемого земельного участка с кадастровым номером 91:03:002003:1674 :

Система координат СК-63, зона 4

Зона № 4

Обозначение характерных точек границ	Координаты, м				Метод определения координат	Формулы, примененные для расчета средней квадратической погрешности определения координат характерных точек границ (Mt), с подставленными в такие формулы значениями и итоговые (вычисленные) значения Mt, м	Описание закрепления точки
	содержатся в Едином государственном реестре недвижимости		определены в результате выполнения комплексных кадастровых работ				
	X	Y	X	Y			
1	2	3	4	5	6	7	8
779	4930704.43	4381516.57	4930704.58	4381516.79	Метод спутниковых геодезических измерений (определений)	$Mt = \sqrt{\Delta \Sigma \int \pm 1/4 1/2 3/4 123 n}$	-
780	4930703.39	4381518.20	4930703.39	4381518.20	Метод спутниковых геодезических измерений (определений)	$Mt = \sqrt{\Delta \Sigma \int \pm 1/4 1/2 3/4 123 n}$	-
781	4930682.92	4381539.19	4930682.65	4381539.76	Метод спутниковых геодезических измерений (определений)	$Mt = \sqrt{\Delta \Sigma \int \pm 1/4 1/2 3/4 123 n}$	-
457	4930668.60	4381525.40	4930668.60	4381525.40	Метод спутниковых геодезических измерений (определений)	$Mt = \sqrt{\Delta \Sigma \int \pm 1/4 1/2 3/4 123 n}$	-
782	4930690.27	4381503.19	4930690.27	4381503.19	Метод спутниковых геодезических измерений (определений)	$Mt = \sqrt{\Delta \Sigma \int \pm 1/4 1/2 3/4 123 n}$	-
783	4930696.05	4381508.39	4930696.05	4381508.39	Метод спутниковых геодезических измерений (определений)	$Mt = \sqrt{\Delta \Sigma \int \pm 1/4 1/2 3/4 123 n}$	-
779	4930704.43	4381516.57	4930704.58	4381516.79	Метод спутниковых геодезических измерений (определений)	$Mt = \sqrt{\Delta \Sigma \int \pm 1/4 1/2 3/4 123 n}$	-

2. Сведения о частях границ уточняемого земельного участка с кадастровым номером 91:03:002003:1674 :

Обозначение части границ		Горизонтальное проложение (S), м	Описание прохождения части границ	Сведения о согласовании местоположения границ (согласовано/спорное)
от т.	до т.			
1	2	3	4	5
779	780	1.85	-	-
780	781	29.92	-	-

2. Сведения о частях границ уточняемого земельного участка с кадастровым номером 91:03:002003:1674 :				
Обозначение части границ		Горизонтальное проложение (S), м	Описание прохождения части границ	Сведения о согласовании местоположения границ (согласовано/спорное)
от т.	до т.			
1	2	3	4	5
781	457	20.09	-	-
457	782	31.03	-	-
782	783	7.77	-	-
783	779	11.97	-	-
3. Сведения о характеристиках уточняемого земельного участка с кадастровым номером 91:03:002003:1674 :				
№ п/п	Наименование характеристики		Значение характеристики	
1	2		3	
1.	Адрес земельного участка		-	
1.1.	Сведения о местоположении земельного участка (при отсутствии адреса) в структурированном в соответствии с федеральной информационной адресной системой виде		Российская Федерация, город Севастополь, улица Сергея Лазо, 22	
1.2.	Дополнительные сведения о местоположении земельного участка		-	
2.	Площадь земельного участка ± величина погрешности определения (вычисления) площади (P ± ΔP), м2		629 ± 9	
3.	Формула, примененная для расчета предельной допустимой погрешности определения площади земельного участка, с подставленными значениями и итоговые (вычисленные) значения (ΔP), м2		$\Delta P = 3.5 * M_t * \sqrt{P} = 3.5 * 0,1 * \sqrt{629} = 9$	
4.	Площадь земельного участка согласно сведениям Единого государственного реестра недвижимости (Ркад), м2		620	
5.	Оценка расхождения P и Ркад (P - Ркад), м2		9	
6.	Предельные минимальный и максимальный размеры земельного участка (Рмин и Рмакс), м2		- -	
7.	Кадастровый номер или иной государственный учетный номер (инвентарный) объекта недвижимости, расположенного на земельном участке		-	
8.	Вид (виды) разрешенного использования		для индивидуального жилищного строительства (код 2.1)	
8.1.	Дополнительные сведения об использовании земельного участка		-	
9.	Сведения о земельных участках (землях общего пользования, территории общего пользования), посредством которых обеспечивается доступ		Земли общего пользования	
10.	Иные сведения		-	
4. Пояснения к сведениям об уточняемом земельном участке с кадастровым номером 91:03:002003:1674 :				
1.	Была исправлена выявленная реестровая ошибка в местоположении			

Сведения об уточняемых земельных участках, необходимые для исправления реестровых ошибок в сведениях о местоположении их границ

1. Сведения о характерных точках границ уточняемого земельного участка с кадастровым номером 91:03:002003:1676 :

Система координат СК-63, зона 4

Зона № 4

Обозначение характерных точек границ	Координаты, м				Метод определения координат	Формулы, примененные для расчета средней квадратической погрешности определения координат характерных точек границ (Mt), с подставленными в такие формулы значениями и итоговые (вычисленные) значения Mt, м	Описание закрепления точки
	содержатся в Едином государственном реестре недвижимости		определены в результате выполнения комплексных кадастровых работ				
	X	Y	X	Y			
1	2	3	4	5	6	7	8
784	4930447.48	4381785.29	4930447.59	4381785.88	Метод спутниковых геодезических измерений (определений)	$Mt = \sqrt{\Delta \Sigma \int \pm \frac{1}{4} \frac{1}{2} \frac{3}{4} 123 n}$	-
785	4930450.57	4381801.98	4930450.58	4381802.02	Метод спутниковых геодезических измерений (определений)	$Mt = \sqrt{\Delta \Sigma \int \pm \frac{1}{4} \frac{1}{2} \frac{3}{4} 123 n}$	-
786	4930450.88	4381803.67	4930450.88	4381803.67	Метод спутниковых геодезических измерений (определений)	$Mt = \sqrt{\Delta \Sigma \int \pm \frac{1}{4} \frac{1}{2} \frac{3}{4} 123 n}$	-
787	4930449.60	4381803.90	4930449.60	4381803.90	Метод спутниковых геодезических измерений (определений)	$Mt = \sqrt{\Delta \Sigma \int \pm \frac{1}{4} \frac{1}{2} \frac{3}{4} 123 n}$	-
788	4930447.45	4381806.17	4930447.45	4381806.17	Метод спутниковых геодезических измерений (определений)	$Mt = \sqrt{\Delta \Sigma \int \pm \frac{1}{4} \frac{1}{2} \frac{3}{4} 123 n}$	-
789	4930437.36	4381809.91	4930437.36	4381809.91	Метод спутниковых геодезических измерений (определений)	$Mt = \sqrt{\Delta \Sigma \int \pm \frac{1}{4} \frac{1}{2} \frac{3}{4} 123 n}$	-
790	4930427.80	4381813.13	4930429.21	4381812.65	Метод спутниковых геодезических измерений (определений)	$Mt = \sqrt{\Delta \Sigma \int \pm \frac{1}{4} \frac{1}{2} \frac{3}{4} 123 n}$	-
342	4930421.91	4381815.11	4930429.43	4381813.53	Метод спутниковых геодезических измерений (определений)	$Mt = \sqrt{\Delta \Sigma \int \pm \frac{1}{4} \frac{1}{2} \frac{3}{4} 123 n}$	-
341	4930421.80	4381814.95	4930420.89	4381815.98	Метод спутниковых геодезических измерений (определений)	$Mt = \sqrt{\Delta \Sigma \int \pm \frac{1}{4} \frac{1}{2} \frac{3}{4} 123 n}$	-

1. Сведения о характерных точках границ уточняемого земельного участка с кадастровым номером 91:03:002003:1676 :

Система координат СК-63, зона 4

Зона № 4

Обозначение характерных точек границ	Координаты, м				Метод определения координат	Формулы, примененные для расчета средней квадратической погрешности определения координат характерных точек границ (Mt), с подставленными в такие формулы значениями и итоговые (вычисленные) значения Mt, м	Описание закрепления точки
	содержатся в Едином государственном реестре недвижимости		определены в результате выполнения комплексных кадастровых работ				
	X	Y	X	Y			
1	2	3	4	5	6	7	8
340	4930420.24	4381812.78	4930419.96	4381813.44	Метод спутниковых геодезических измерений (определений)	$Mt = \sqrt{\Delta \Sigma \int \pm \frac{1}{4} \frac{1}{2} \frac{3}{4} 123 n}$	-
339	4930412.37	4381799.71	4930418.33	4381808.27	Метод спутниковых геодезических измерений (определений)	$Mt = \sqrt{\Delta \Sigma \int \pm \frac{1}{4} \frac{1}{2} \frac{3}{4} 123 n}$	-
791	4930409.15	4381790.43	4930416.27	4381806.77	Метод спутниковых геодезических измерений (определений)	$Mt = \sqrt{\Delta \Sigma \int \pm \frac{1}{4} \frac{1}{2} \frac{3}{4} 123 n}$	-
792	4930407.87	4381786.77	4930414.17	4381798.45	Метод спутниковых геодезических измерений (определений)	$Mt = \sqrt{\Delta \Sigma \int \pm \frac{1}{4} \frac{1}{2} \frac{3}{4} 123 n}$	-
793	4930413.75	4381785.81	4930409.15	4381790.42	Метод спутниковых геодезических измерений (определений)	$Mt = \sqrt{\Delta \Sigma \int \pm \frac{1}{4} \frac{1}{2} \frac{3}{4} 123 n}$	-
794	4930446.65	4381780.48	4930407.87	4381786.77	Метод спутниковых геодезических измерений (определений)	$Mt = \sqrt{\Delta \Sigma \int \pm \frac{1}{4} \frac{1}{2} \frac{3}{4} 123 n}$	-
793	-	-	4930413.75	4381785.81	Метод спутниковых геодезических измерений (определений)	$Mt = \sqrt{\Delta \Sigma \int \pm \frac{1}{4} \frac{1}{2} \frac{3}{4} 123 n}$	-
794	-	-	4930446.65	4381780.48	Метод спутниковых геодезических измерений (определений)	$Mt = \sqrt{\Delta \Sigma \int \pm \frac{1}{4} \frac{1}{2} \frac{3}{4} 123 n}$	-
784	4930447.48	4381785.29	4930447.59	4381785.88	Метод спутниковых геодезических измерений (определений)	$Mt = \sqrt{\Delta \Sigma \int \pm \frac{1}{4} \frac{1}{2} \frac{3}{4} 123 n}$	-

2. Сведения о частях границ уточняемого земельного участка с кадастровым номером 91:03:002003:1676 :				
Обозначение части границ		Горизонтальное проложение (S), м	Описание прохождения части границ	Сведения о согласовании местоположения границ (согласовано/спорное)
от т.	до т.			
1	2	3	4	5
784	785	16.41	-	-
785	786	1.68	-	-
786	787	1.30	-	-
787	788	3.13	-	-
788	789	10.76	-	-
789	790	8.60	-	-
790	342	0.91	-	-
342	341	8.88	-	-
341	340	2.70	-	-
340	339	5.42	-	-
339	791	2.55	-	-
791	792	8.58	-	-
792	793	9.47	-	-
793	794	3.87	-	-
794	793	5.96	-	-
793	794	33.33	-	-
794	784	5.48	-	-
3. Сведения о характеристиках уточняемого земельного участка с кадастровым номером 91:03:002003:1676 :				
№ п/п	Наименование характеристики		Значение характеристики	
1	2		3	
1.	Адрес земельного участка		-	
1.1.	Сведения о местоположении земельного участка (при отсутствии адреса) в структурированном в соответствии с федеральной информационной адресной системой виде		Российская Федерация, город Севастополь, Ленинский р-н, ул. Элеваторная, 18	
1.2.	Дополнительные сведения о местоположении земельного участка		-	
2.	Площадь земельного участка ± величина погрешности определения (вычисления) площади ($P \pm \Delta P$), м ²		990 ± 11	
3.	Формула, примененная для расчета предельной допустимой погрешности определения площади земельного участка, с подставленными значениями и итоговые (вычисленные) значения (ΔP), м ²		$\Delta P = 3.5 * M_t * \sqrt{P} = 3.5 * 0,1 * \sqrt{990} = 11$	
4.	Площадь земельного участка согласно сведениям Единого государственного реестра недвижимости (Р _{кад}), м ²		1000	
5.	Оценка расхождения Р и Р _{кад} (Р - Р _{кад}), м ²		10	
6.	Предельные минимальный и максимальный размеры земельного участка (Р _{мин} и Р _{макс}), м ²		- -	
7.	Кадастровый номер или иной государственный учетный номер (инвентарный) объекта недвижимости, расположенного на земельном участке		-	
8.	Вид (виды) разрешенного использования		Для строительства и обслуживания жилого дома, хозяйственных построек и сооружений (приусадебный участок)	

3. Сведения о характеристиках уточняемого земельного участка с кадастровым номером 91:03:002003:1676 :

№ п/п	Наименование характеристики	Значение характеристики
1	2	3
8.1.	Дополнительные сведения об использовании земельного участка	-
9.	Сведения о земельных участках (землях общего пользования, территории общего пользования), посредством которых обеспечивается доступ	Земли общего пользования
10.	Иные сведения	-

4. Пояснения к сведениям об уточняемом земельном участке с кадастровым номером 91:03:002003:1676 :

1.	Была исправлена выявленная реестровая ошибка в местоположении
----	---

Сведения об уточняемых земельных участках, необходимые для исправления реестровых ошибок в сведениях о местоположении их границ

1. Сведения о характерных точках границ уточняемого земельного участка с кадастровым номером 91:03:002003:1684 :

Система координат СК-63, зона 4

Зона № 4

Обозначение характерных точек границ	Координаты, м				Метод определения координат	Формулы, примененные для расчета средней квадратической погрешности определения координат характерных точек границ (Mt), с подставленными в такие формулы значениями и итоговые (вычисленные) значения Mt, м	Описание закрепления точки
	содержатся в Едином государственном реестре недвижимости		определены в результате выполнения комплексных кадастровых работ				
	X	Y	X	Y			
1	2	3	4	5	6	7	8
795	4930147.24	4381675.81	4930147.24	4381675.81	Метод спутниковых геодезических измерений (определений)	$Mt = \sqrt{\Delta \Sigma} \int \pm \frac{1}{4} \frac{1}{2} \frac{3}{4} 123 n$	-
796	4930148.64	4381690.70	4930148.64	4381690.70	Метод спутниковых геодезических измерений (определений)	$Mt = \sqrt{\Delta \Sigma} \int \pm \frac{1}{4} \frac{1}{2} \frac{3}{4} 123 n$	-
797	4930148.69	4381691.12	4930145.49	4381690.78	Метод спутниковых геодезических измерений (определений)	$Mt = \sqrt{\Delta \Sigma} \int \pm \frac{1}{4} \frac{1}{2} \frac{3}{4} 123 n$	-
798	4930145.67	4381691.15	4930137.42	4381691.22	Метод спутниковых геодезических измерений (определений)	$Mt = \sqrt{\Delta \Sigma} \int \pm \frac{1}{4} \frac{1}{2} \frac{3}{4} 123 n$	-
799	4930137.42	4381691.22	4930125.57	4381691.32	Метод спутниковых геодезических измерений (определений)	$Mt = \sqrt{\Delta \Sigma} \int \pm \frac{1}{4} \frac{1}{2} \frac{3}{4} 123 n$	-
800	4930125.57	4381691.32	4930125.12	4381691.32	Метод спутниковых геодезических измерений (определений)	$Mt = \sqrt{\Delta \Sigma} \int \pm \frac{1}{4} \frac{1}{2} \frac{3}{4} 123 n$	-
801	4930125.12	4381691.32	4930123.78	4381691.33	Метод спутниковых геодезических измерений (определений)	$Mt = \sqrt{\Delta \Sigma} \int \pm \frac{1}{4} \frac{1}{2} \frac{3}{4} 123 n$	-
802	4930123.78	4381691.33	4930120.07	4381691.36	Метод спутниковых геодезических измерений (определений)	$Mt = \sqrt{\Delta \Sigma} \int \pm \frac{1}{4} \frac{1}{2} \frac{3}{4} 123 n$	-
803	4930120.07	4381691.36	4930112.62	4381691.43	Метод спутниковых геодезических измерений (определений)	$Mt = \sqrt{\Delta \Sigma} \int \pm \frac{1}{4} \frac{1}{2} \frac{3}{4} 123 n$	-

1. Сведения о характерных точках границ уточняемого земельного участка с кадастровым номером 91:03:002003:1684 :							
Система координат СК-63, зона 4							Зона № 4
Обозначение характерных точек границ	Координаты, м				Метод определения координат	Формулы, примененные для расчета средней квадратической погрешности определения координат характерных точек границ (Mt), с подставленными в такие формулы значениями и итоговые (вычисленные) значения Mt, м	Описание закрепления точки
	содержатся в Едином государственном реестре недвижимости		определены в результате выполнения комплексных кадастровых работ				
	X	Y	X	Y			
1	2	3	4	5	6	7	8
804	4930112.62	4381691.43	4930109.19	4381691.47	Метод спутниковых геодезических измерений (определений)	$Mt = \sqrt{\Delta \Sigma \int \pm 1/4 1/2 3/4}^{123 n}$	-
805	4930106.92	4381691.48	4930106.92	4381691.48	Метод спутниковых геодезических измерений (определений)	$Mt = \sqrt{\Delta \Sigma \int \pm 1/4 1/2 3/4}^{123 n}$	-
806	4930107.87	4381680.32	4930107.87	4381680.32	Метод спутниковых геодезических измерений (определений)	$Mt = \sqrt{\Delta \Sigma \int \pm 1/4 1/2 3/4}^{123 n}$	-
807	4930111.94	4381682.16	4930111.94	4381682.16	Метод спутниковых геодезических измерений (определений)	$Mt = \sqrt{\Delta \Sigma \int \pm 1/4 1/2 3/4}^{123 n}$	-
808	4930120.13	4381684.58	4930120.13	4381684.58	Метод спутниковых геодезических измерений (определений)	$Mt = \sqrt{\Delta \Sigma \int \pm 1/4 1/2 3/4}^{123 n}$	-
809	4930128.09	4381684.45	4930128.09	4381684.45	Метод спутниковых геодезических измерений (определений)	$Mt = \sqrt{\Delta \Sigma \int \pm 1/4 1/2 3/4}^{123 n}$	-
810	4930130.66	4381680.85	4930130.66	4381680.85	Метод спутниковых геодезических измерений (определений)	$Mt = \sqrt{\Delta \Sigma \int \pm 1/4 1/2 3/4}^{123 n}$	-
811	4930133.88	4381678.75	4930133.88	4381678.75	Метод спутниковых геодезических измерений (определений)	$Mt = \sqrt{\Delta \Sigma \int \pm 1/4 1/2 3/4}^{123 n}$	-
812	4930136.45	4381678.08	4930136.45	4381678.08	Метод спутниковых геодезических измерений (определений)	$Mt = \sqrt{\Delta \Sigma \int \pm 1/4 1/2 3/4}^{123 n}$	-
813	4930139.56	4381677.83	4930139.56	4381677.83	Метод спутниковых геодезических измерений (определений)	$Mt = \sqrt{\Delta \Sigma \int \pm 1/4 1/2 3/4}^{123 n}$	-

1. Сведения о характерных точках границ уточняемого земельного участка с кадастровым номером 91:03:002003:1684 :							
Система координат СК-63, зона 4							Зона № 4
Обозначение характерных точек границ	Координаты, м				Метод определения координат	Формулы, примененные для расчета средней квадратической погрешности определения координат характерных точек границ (Mt), с подставленными в такие формулы значениями и итоговые (вычисленные) значения Mt, м	Описание закрепления точки
	содержатся в Едином государственном реестре недвижимости		определены в результате выполнения комплексных кадастровых работ				
	X	Y	X	Y			
1	2	3	4	5	6	7	8
814	4930139.47	4381676.62	4930139.47	4381676.62	Метод спутниковых геодезических измерений (определений)	$Mt = \sqrt{\Delta \Sigma \int \pm \frac{1}{4} \frac{1}{2} \frac{3}{4} 123 n}$	-
795	4930147.24	4381675.81	4930147.24	4381675.81	Метод спутниковых геодезических измерений (определений)	$Mt = \sqrt{\Delta \Sigma \int \pm \frac{1}{4} \frac{1}{2} \frac{3}{4} 123 n}$	-
2. Сведения о частях границ уточняемого земельного участка с кадастровым номером 91:03:002003:1684 :							
Обозначение части границ		Горизонтальное проложение (S), м	Описание прохождения части границ	Сведения о согласовании местоположения границ (согласовано/спорное)			
от т.	до т.						
1	2	3	4	5			
795	796	14.96	-	-			
796	797	3.15	-	-			
797	798	8.08	-	-			
798	799	11.85	-	-			
799	800	0.45	-	-			
800	801	1.34	-	-			
801	802	3.71	-	-			
802	803	7.45	-	-			
803	804	3.43	-	-			
804	805	2.27	-	-			
805	806	11.20	-	-			
806	807	4.47	-	-			
807	808	8.54	-	-			
808	809	7.96	-	-			
809	810	4.42	-	-			
810	811	3.84	-	-			
811	812	2.66	-	-			
812	813	3.12	-	-			
813	814	1.21	-	-			
814	795	7.81	-	-			

3. Сведения о характеристиках уточняемого земельного участка с кадастровым номером 91:03:002003:1684 :		
№ п/п	Наименование характеристики	Значение характеристики
1	2	3
1.	Адрес земельного участка	-
1.1.	Сведения о местоположении земельного участка (при отсутствии адреса) в структурированном в соответствии с федеральной информационной адресной системой виде	Российская Федерация, город Севастополь, внутригородское муниципальное образование Ленинский муниципальный округ, проезд Коробкова, земельный участок 31
1.2.	Дополнительные сведения о местоположении земельного участка	-
2.	Площадь земельного участка ± величина погрешности определения (вычисления) площади ($P \pm \Delta P$), м ²	423 ± 7
3.	Формула, примененная для расчета предельной допустимой погрешности определения площади земельного участка, с подставленными значениями и итоговые (вычисленные) значения (ΔP), м ²	$\Delta P = 3.5 * M_t * \sqrt{P} = 3.5 * 0,1 * \sqrt{423} = 7$
4.	Площадь земельного участка согласно сведениям Единого государственного реестра недвижимости (Ркад), м ²	426
5.	Оценка расхождения Р и Ркад (Р - Ркад), м ²	3
6.	Предельные минимальный и максимальный размеры земельного участка (Рмин и Рмакс), м ²	- -
7.	Кадастровый номер или иной государственный учетный номер (инвентарный) объекта недвижимости, расположенного на земельном участке	-
8.	Вид (виды) разрешенного использования	Для индивидуального жилищного строительства (код 2.1)
8.1.	Дополнительные сведения об использовании земельного участка	-
9.	Сведения о земельных участках (землях общего пользования, территории общего пользования), посредством которых обеспечивается доступ	Земли общего пользования
10.	Иные сведения	-
4. Пояснения к сведениям об уточняемом земельном участке с кадастровым номером 91:03:002003:1684 :		
1.	Была исправлена выявленная реестровая ошибка в местоположении	

Сведения об уточняемых земельных участках, необходимые для исправления реестровых ошибок в сведениях о местоположении их границ

1. Сведения о характерных точках границ уточняемого земельного участка с кадастровым номером 91:03:002003:1685 :

Система координат СК-63, зона 4

Зона № 4

Обозначение характерных точек границ	Координаты, м				Метод определения координат	Формулы, примененные для расчета средней квадратической погрешности определения координат характерных точек границ (Mt), с подставленными в такие формулы значениями и итоговые (вычисленные) значения Mt, м	Описание закрепления точки
	содержатся в Едином государственном реестре недвижимости		определены в результате выполнения комплексных кадастровых работ				
	X	Y	X	Y			
1	2	3	4	5	6	7	8
573	4930599.10	4381457.10	4930599.10	4381457.10	Метод спутниковых геодезических измерений (определений)	$Mt = \sqrt{\Delta \Sigma \int \pm \frac{1}{4} \frac{1}{2} \frac{3}{4} 123 n}$	-
572	4930602.93	4381460.79	4930602.93	4381460.79	Метод спутниковых геодезических измерений (определений)	$Mt = \sqrt{\Delta \Sigma \int \pm \frac{1}{4} \frac{1}{2} \frac{3}{4} 123 n}$	-
575	4930611.85	4381469.40	4930611.31	4381468.88	Метод спутниковых геодезических измерений (определений)	$Mt = \sqrt{\Delta \Sigma \int \pm \frac{1}{4} \frac{1}{2} \frac{3}{4} 123 n}$	-
581	4930604.31	4381476.05	4930604.31	4381476.05	Метод спутниковых геодезических измерений (определений)	$Mt = \sqrt{\Delta \Sigma \int \pm \frac{1}{4} \frac{1}{2} \frac{3}{4} 123 n}$	-
580	4930589.81	4381490.12	4930589.50	4381489.80	Метод спутниковых геодезических измерений (определений)	$Mt = \sqrt{\Delta \Sigma \int \pm \frac{1}{4} \frac{1}{2} \frac{3}{4} 123 n}$	-
815	4930574.85	4381474.53	4930574.85	4381474.53	Метод спутниковых геодезических измерений (определений)	$Mt = \sqrt{\Delta \Sigma \int \pm \frac{1}{4} \frac{1}{2} \frac{3}{4} 123 n}$	-
816	4930586.64	4381465.07	4930586.64	4381465.07	Метод спутниковых геодезических измерений (определений)	$Mt = \sqrt{\Delta \Sigma \int \pm \frac{1}{4} \frac{1}{2} \frac{3}{4} 123 n}$	-
573	4930599.10	4381457.10	4930599.10	4381457.10	Метод спутниковых геодезических измерений (определений)	$Mt = \sqrt{\Delta \Sigma \int \pm \frac{1}{4} \frac{1}{2} \frac{3}{4} 123 n}$	-

2. Сведения о частях границ уточняемого земельного участка с кадастровым номером 91:03:002003:1685 :				
Обозначение части границ		Горизонтальное проложение (S), м	Описание прохождения части границ	Сведения о согласовании местоположения границ (согласовано/спорное)
от т.	до т.			
1	2	3	4	5
573	572	5.32	-	-
572	575	11.65	-	-
575	581	10.02	-	-
581	580	20.21	-	-
580	815	21.16	-	-
815	816	15.12	-	-
816	573	14.79	-	-
3. Сведения о характеристиках уточняемого земельного участка с кадастровым номером 91:03:002003:1685 :				
№ п/п	Наименование характеристики		Значение характеристики	
1	2		3	
1.	Адрес земельного участка		-	
1.1.	Сведения о местоположении земельного участка (при отсутствии адреса) в структурированном в соответствии с федеральной информационной адресной системой виде		Российская Федерация, город Севастополь, улица Пархоменко, 9	
1.2.	Дополнительные сведения о местоположении земельного участка		-	
2.	Площадь земельного участка ± величина погрешности определения (вычисления) площади (P ± ΔP), м ²		586 ± 8	
3.	Формула, примененная для расчета предельной допустимой погрешности определения площади земельного участка, с подставленными значениями и итоговые (вычисленные) значения (ΔP), м ²		$\Delta P = 3.5 * M_t * \sqrt{P} = 3.5 * 0,1 * \sqrt{586} = 8$	
4.	Площадь земельного участка согласно сведениям Единого государственного реестра недвижимости (P _{кад}), м ²		594	
5.	Оценка расхождения P и P _{кад} (P - P _{кад}), м ²		8	
6.	Предельные минимальный и максимальный размеры земельного участка (P _{мин} и P _{макс}), м ²		- -	
7.	Кадастровый номер или иной государственный учетный номер (инвентарный) объекта недвижимости, расположенного на земельном участке		-	
8.	Вид (виды) разрешенного использования		Для индивидуального жилищного строительства (код 2.1)	
8.1.	Дополнительные сведения об использовании земельного участка		-	
9.	Сведения о земельных участках (землях общего пользования, территории общего пользования), посредством которых обеспечивается доступ		Земли общего пользования	
10.	Иные сведения		-	
4. Пояснения к сведениям об уточняемом земельном участке с кадастровым номером 91:03:002003:1685 :				
1.	Была исправлена выявленная реестровая ошибка в местоположении			

Сведения об уточняемых земельных участках, необходимые для исправления реестровых ошибок в сведениях о местоположении их границ

1. Сведения о характерных точках границ уточняемого земельного участка с кадастровым номером 91:03:002003:1688 :

Система координат СК-63, зона 4

Зона № 4

Обозначение характерных точек границ	Координаты, м				Метод определения координат	Формулы, примененные для расчета средней квадратической погрешности определения координат характерных точек границ (Mt), с подставленными в такие формулы значениями и итоговые (вычисленные) значения Mt, м	Описание закрепления точки
	содержатся в Едином государственном реестре недвижимости		определены в результате выполнения комплексных кадастровых работ				
	X	Y	X	Y			
1	2	3	4	5	6	7	8
817	4930941.34	4381552.70	4930938.79	4381552.11	Метод спутниковых геодезических измерений (определений)	$Mt = \sqrt{\Delta \Sigma \int \pm \frac{1}{4} \frac{1}{2} \frac{3}{4} 123 n}$	-
818	4930944.75	4381553.95	4930944.75	4381553.95	Метод спутниковых геодезических измерений (определений)	$Mt = \sqrt{\Delta \Sigma \int \pm \frac{1}{4} \frac{1}{2} \frac{3}{4} 123 n}$	-
819	4930948.71	4381553.31	4930948.71	4381553.31	Метод спутниковых геодезических измерений (определений)	$Mt = \sqrt{\Delta \Sigma \int \pm \frac{1}{4} \frac{1}{2} \frac{3}{4} 123 n}$	-
820	4930949.40	4381554.65	4930949.40	4381554.65	Метод спутниковых геодезических измерений (определений)	$Mt = \sqrt{\Delta \Sigma \int \pm \frac{1}{4} \frac{1}{2} \frac{3}{4} 123 n}$	-
821	4930958.23	4381552.41	4930958.23	4381552.41	Метод спутниковых геодезических измерений (определений)	$Mt = \sqrt{\Delta \Sigma \int \pm \frac{1}{4} \frac{1}{2} \frac{3}{4} 123 n}$	-
822	4930960.85	4381552.22	4930960.85	4381552.22	Метод спутниковых геодезических измерений (определений)	$Mt = \sqrt{\Delta \Sigma \int \pm \frac{1}{4} \frac{1}{2} \frac{3}{4} 123 n}$	-
823	4930960.67	4381556.72	4930960.67	4381556.72	Метод спутниковых геодезических измерений (определений)	$Mt = \sqrt{\Delta \Sigma \int \pm \frac{1}{4} \frac{1}{2} \frac{3}{4} 123 n}$	-
824	4930960.70	4381557.62	4930960.70	4381557.62	Метод спутниковых геодезических измерений (определений)	$Mt = \sqrt{\Delta \Sigma \int \pm \frac{1}{4} \frac{1}{2} \frac{3}{4} 123 n}$	-
825	4930960.51	4381563.97	4930960.51	4381563.97	Метод спутниковых геодезических измерений (определений)	$Mt = \sqrt{\Delta \Sigma \int \pm \frac{1}{4} \frac{1}{2} \frac{3}{4} 123 n}$	-

1. Сведения о характерных точках границ уточняемого земельного участка с кадастровым номером 91:03:002003:1688 :							
Система координат СК-63, зона 4							Зона № 4
Обозначение характерных точек границ	Координаты, м				Метод определения координат	Формулы, примененные для расчета средней квадратической погрешности определения координат характерных точек границ (Mt), с подставленными в такие формулы значениями и итоговые (вычисленные) значения Mt, м	Описание закрепления точки
	содержатся в Едином государственном реестре недвижимости		определены в результате выполнения комплексных кадастровых работ				
	X	Y	X	Y			
1	2	3	4	5	6	7	8
826	4930959.18	4381569.72	4930959.18	4381569.72	Метод спутниковых геодезических измерений (определений)	$Mt = \sqrt{\Delta \Sigma \int \pm 1/4 1/2 3/4}^{123 n}$	-
827	4930958.49	4381571.52	4930958.49	4381571.52	Метод спутниковых геодезических измерений (определений)	$Mt = \sqrt{\Delta \Sigma \int \pm 1/4 1/2 3/4}^{123 n}$	-
828	4930945.38	4381563.66	4930945.38	4381563.66	Метод спутниковых геодезических измерений (определений)	$Mt = \sqrt{\Delta \Sigma \int \pm 1/4 1/2 3/4}^{123 n}$	-
829	4930941.91	4381562.80	4930940.60	4381563.19	Метод спутниковых геодезических измерений (определений)	$Mt = \sqrt{\Delta \Sigma \int \pm 1/4 1/2 3/4}^{123 n}$	-
830	4930939.95	4381557.66	4930937.06	4381557.96	Метод спутниковых геодезических измерений (определений)	$Mt = \sqrt{\Delta \Sigma \int \pm 1/4 1/2 3/4}^{123 n}$	-
831	4930939.80	4381555.05	4930937.94	4381554.86	Метод спутниковых геодезических измерений (определений)	$Mt = \sqrt{\Delta \Sigma \int \pm 1/4 1/2 3/4}^{123 n}$	-
817	4930941.34	4381552.70	4930938.79	4381552.11	Метод спутниковых геодезических измерений (определений)	$Mt = \sqrt{\Delta \Sigma \int \pm 1/4 1/2 3/4}^{123 n}$	-
2. Сведения о частях границ уточняемого земельного участка с кадастровым номером 91:03:002003:1688 :							
Обозначение части границ		Горизонтальное проложение (S), м	Описание прохождения части границ	Сведения о согласовании местоположения границ (согласовано/спорное)			
от т.	до т.						
1	2	3	4	5			
817	818	6.24	-	-			
818	819	4.01	-	-			
819	820	1.51	-	-			
820	821	9.11	-	-			
821	822	2.63	-	-			

2. Сведения о частях границ уточняемого земельного участка с кадастровым номером 91:03:002003:1688 :				
Обозначение части границ		Горизонтальное проложение (S), м	Описание прохождения части границ	Сведения о согласовании местоположения границ (согласовано/спорное)
от т.	до т.			
1	2	3	4	5
822	823	4.50	-	-
823	824	0.90	-	-
824	825	6.35	-	-
825	826	5.90	-	-
826	827	1.93	-	-
827	828	15.29	-	-
828	829	4.80	-	-
829	830	6.32	-	-
830	831	3.22	-	-
831	817	2.88	-	-
3. Сведения о характеристиках уточняемого земельного участка с кадастровым номером 91:03:002003:1688 :				
№ п/п	Наименование характеристики		Значение характеристики	
1	2		3	
1.	Адрес земельного участка		-	
1.1.	Сведения о местоположении земельного участка (при отсутствии адреса) в структурированном в соответствии с федеральной информационной адресной системой виде		Российская Федерация, город Севастополь, улица Кочубея, 18	
1.2.	Дополнительные сведения о местоположении земельного участка		-	
2.	Площадь земельного участка ± величина погрешности определения (вычисления) площади ($P \pm \Delta P$), м ²		290 ± 6	
3.	Формула, примененная для расчета предельной допустимой погрешности определения площади земельного участка, с подставленными значениями и итоговые (вычисленные) значения (ΔP), м ²		$\Delta P = 3.5 * M_t * \sqrt{P} = 3.5 * 0,1 * \sqrt{290} = 6$	
4.	Площадь земельного участка согласно сведениям Единого государственного реестра недвижимости (Ркад), м ²		265	
5.	Оценка расхождения P и Ркад ($P - P_{кад}$), м ²		25	
6.	Предельные минимальный и максимальный размеры земельного участка (Pмин и Pмакс), м ²		-	
7.	Кадастровый номер или иной государственный учетный номер (инвентарный) объекта недвижимости, расположенного на земельном участке		-	
8.	Вид (виды) разрешенного использования		Для индивидуального жилищного строительства (код 2.1)	
8.1.	Дополнительные сведения об использовании земельного участка		-	
9.	Сведения о земельных участках (землях общего пользования, территории общего пользования), посредством которых обеспечивается доступ		Земли общего пользования	
10.	Иные сведения		-	
4. Пояснения к сведениям об уточняемом земельном участке с кадастровым номером 91:03:002003:1688 :				
1.	Была исправлена выявленная реестровая ошибка в местоположении			

Сведения об уточняемых земельных участках, необходимые для исправления реестровых ошибок в сведениях о местоположении их границ

1. Сведения о характерных точках границ уточняемого земельного участка с кадастровым номером 91:03:002003:1691 :

Система координат СК-63, зона 4

Зона № 4

Обозначение характерных точек границ	Координаты, м				Метод определения координат	Формулы, примененные для расчета средней квадратической погрешности определения координат характерных точек границ (Mt), с подставленными в такие формулы значениями и итоговые (вычисленные) значения Mt, м	Описание закрепления точки
	содержатся в Едином государственном реестре недвижимости		определены в результате выполнения комплексных кадастровых работ				
	X	Y	X	Y			
1	2	3	4	5	6	7	8
832	4930837.21	4381499.02	4930837.21	4381499.02	Метод спутниковых геодезических измерений (определений)	$Mt = \sqrt{\Delta \Sigma \int \pm \frac{1}{4} \frac{1}{2} \frac{3}{4} 123 n}$	-
833	4930824.37	4381522.15	4930824.37	4381522.15	Метод спутниковых геодезических измерений (определений)	$Mt = \sqrt{\Delta \Sigma \int \pm \frac{1}{4} \frac{1}{2} \frac{3}{4} 123 n}$	-
834	4930824.09	4381522.00	4930824.09	4381522.00	Метод спутниковых геодезических измерений (определений)	$Mt = \sqrt{\Delta \Sigma \int \pm \frac{1}{4} \frac{1}{2} \frac{3}{4} 123 n}$	-
835	4930790.52	4381504.53	4930790.52	4381504.53	Метод спутниковых геодезических измерений (определений)	$Mt = \sqrt{\Delta \Sigma \int \pm \frac{1}{4} \frac{1}{2} \frac{3}{4} 123 n}$	-
836	4930785.27	4381501.80	4930783.90	4381500.88	Метод спутниковых геодезических измерений (определений)	$Mt = \sqrt{\Delta \Sigma \int \pm \frac{1}{4} \frac{1}{2} \frac{3}{4} 123 n}$	-
315	4930793.84	4381486.59	4930783.80	4381499.76	Метод спутниковых геодезических измерений (определений)	$Mt = \sqrt{\Delta \Sigma \int \pm \frac{1}{4} \frac{1}{2} \frac{3}{4} 123 n}$	-
837	4930800.16	4381474.80	4930785.58	4381499.03	Метод спутниковых геодезических измерений (определений)	$Mt = \sqrt{\Delta \Sigma \int \pm \frac{1}{4} \frac{1}{2} \frac{3}{4} 123 n}$	-
838	4930812.91	4381482.05	4930787.29	4381497.45	Метод спутниковых геодезических измерений (определений)	$Mt = \sqrt{\Delta \Sigma \int \pm \frac{1}{4} \frac{1}{2} \frac{3}{4} 123 n}$	-
839	4930812.11	4381483.48	4930793.84	4381486.59	Метод спутниковых геодезических измерений (определений)	$Mt = \sqrt{\Delta \Sigma \int \pm \frac{1}{4} \frac{1}{2} \frac{3}{4} 123 n}$	-

1. Сведения о характерных точках границ уточняемого земельного участка с кадастровым номером 91:03:002003:1691 :

Система координат СК-63, зона 4						Зона № 4	
Обозначение характерных точек границ	Координаты, м				Метод определения координат	Формулы, примененные для расчета средней квадратической погрешности определения координат характерных точек границ (Mt), с подставленными в такие формулы значениями и итоговые (вычисленные) значения Mt, м	Описание закрепления точки
	содержатся в Едином государственном реестре недвижимости		определены в результате выполнения комплексных кадастровых работ				
	X	Y	X	Y			
1	2	3	4	5	6	7	8
840	4930820.96	4381488.52	4930797.97	4381478.88	Метод спутниковых геодезических измерений (определений)	$Mt = \sqrt{\Delta \Sigma \int \pm 1/4 1/2 3/4}^{123 n}$	-
841	4930821.77	4381487.07	4930800.16	4381474.80	Метод спутниковых геодезических измерений (определений)	$Mt = \sqrt{\Delta \Sigma \int \pm 1/4 1/2 3/4}^{123 n}$	-
842	4930827.91	4381490.32	4930812.91	4381482.05	Метод спутниковых геодезических измерений (определений)	$Mt = \sqrt{\Delta \Sigma \int \pm 1/4 1/2 3/4}^{123 n}$	-
843	4930830.69	4381492.26	4930812.11	4381483.48	Метод спутниковых геодезических измерений (определений)	$Mt = \sqrt{\Delta \Sigma \int \pm 1/4 1/2 3/4}^{123 n}$	-
844	4930830.35	4381493.88	4930820.96	4381488.52	Метод спутниковых геодезических измерений (определений)	$Mt = \sqrt{\Delta \Sigma \int \pm 1/4 1/2 3/4}^{123 n}$	-
845	4930834.03	4381496.14	4930821.77	4381487.07	Метод спутниковых геодезических измерений (определений)	$Mt = \sqrt{\Delta \Sigma \int \pm 1/4 1/2 3/4}^{123 n}$	-
846	4930833.46	4381496.94	4930827.91	4381490.32	Метод спутниковых геодезических измерений (определений)	$Mt = \sqrt{\Delta \Sigma \int \pm 1/4 1/2 3/4}^{123 n}$	-
843	-	-	4930830.69	4381492.26	Метод спутниковых геодезических измерений (определений)	$Mt = \sqrt{\Delta \Sigma \int \pm 1/4 1/2 3/4}^{123 n}$	-
844	-	-	4930830.35	4381493.88	Метод спутниковых геодезических измерений (определений)	$Mt = \sqrt{\Delta \Sigma \int \pm 1/4 1/2 3/4}^{123 n}$	-
845	-	-	4930834.03	4381496.14	Метод спутниковых геодезических измерений (определений)	$Mt = \sqrt{\Delta \Sigma \int \pm 1/4 1/2 3/4}^{123 n}$	-

1. Сведения о характерных точках границ уточняемого земельного участка с кадастровым номером 91:03:002003:1691 :

Система координат СК-63, зона 4					Зона № 4		
Обозначение характерных точек границ	Координаты, м				Метод определения координат	Формулы, примененные для расчета средней квадратической погрешности определения координат характерных точек границ (Mt), с подставленными в такие формулы значениями и итоговые (вычисленные) значения Mt, м	Описание закрепления точки
	содержатся в Едином государственном реестре недвижимости		определены в результате выполнения комплексных кадастровых работ				
	X	Y	X	Y			
1	2	3	4	5	6	7	8
846	-	-	4930833.46	4381496.94	Метод спутниковых геодезических измерений (определений)	$Mt = \sqrt{\Delta \Sigma \int \pm \frac{1}{4} \frac{1}{2} \frac{3}{4} 123 n}$	-
832	4930837.21	4381499.02	4930837.21	4381499.02	Метод спутниковых геодезических измерений (определений)	$Mt = \sqrt{\Delta \Sigma \int \pm \frac{1}{4} \frac{1}{2} \frac{3}{4} 123 n}$	-

2. Сведения о частях границ уточняемого земельного участка с кадастровым номером 91:03:002003:1691 :

Обозначение части границ		Горизонтальное проложение (S), м	Описание прохождения части границ	Сведения о согласовании местоположения границ (согласовано/спорное)
от т.	до т.			
1	2	3	4	5
832	833	26.45	-	-
833	834	0.32	-	-
834	835	37.84	-	-
835	836	7.56	-	-
836	315	1.12	-	-
315	837	1.92	-	-
837	838	2.33	-	-
838	839	12.68	-	-
839	840	8.75	-	-
840	841	4.63	-	-
841	842	14.67	-	-
842	843	1.64	-	-
843	844	10.18	-	-
844	845	1.66	-	-
845	846	6.95	-	-
846	843	3.39	-	-
843	844	1.66	-	-
844	845	4.32	-	-
845	846	0.98	-	-
846	832	4.29	-	-

3. Сведения о характеристиках уточняемого земельного участка с кадастровым номером 91:03:002003:1691 :		
№ п/п	Наименование характеристики	Значение характеристики
1	2	3
1.	Адрес земельного участка	-
1.1.	Сведения о местоположении земельного участка (при отсутствии адреса) в структурированном в соответствии с федеральной информационной адресной системой виде	Российская Федерация, город Севастополь, ул. Ивана Федько, д. 8
1.2.	Дополнительные сведения о местоположении земельного участка	-
2.	Площадь земельного участка \pm величина погрешности определения (вычисления) площади ($P \pm \Delta P$), м ²	1294 \pm 13
3.	Формула, примененная для расчета предельной допустимой погрешности определения площади земельного участка, с подставленными значениями и итоговые (вычисленные) значения (ΔP), м ²	$\Delta P = 3.5 * M_t * \sqrt{P} = 3.5 * 0,1 * \sqrt{1294} = 13$
4.	Площадь земельного участка согласно сведениям Единого государственного реестра недвижимости ($P_{\text{кад}}$), м ²	1286
5.	Оценка расхождения P и $P_{\text{кад}}$ ($P - P_{\text{кад}}$), м ²	8
6.	Предельные минимальный и максимальный размеры земельного участка ($P_{\text{мин}}$ и $P_{\text{макс}}$), м ²	- -
7.	Кадастровый номер или иной государственный учетный номер (инвентарный) объекта недвижимости, расположенного на земельном участке	-
8.	Вид (виды) разрешенного использования	для индивидуального жилищного строительства (код 2.1)
8.1.	Дополнительные сведения об использовании земельного участка	-
9.	Сведения о земельных участках (землях общего пользования, территории общего пользования), посредством которых обеспечивается доступ	Земли общего пользования
10.	Иные сведения	-
4. Пояснения к сведениям об уточняемом земельном участке с кадастровым номером 91:03:002003:1691 :		
1.	Была исправлена выявленная реестровая ошибка в местоположении	

Сведения об уточняемых земельных участках, необходимые для исправления реестровых ошибок в сведениях о местоположении их границ

1. Сведения о характерных точках границ уточняемого земельного участка с кадастровым номером 91:03:002003:1692 :

Система координат СК-63, зона 4

Зона № 4

Обозначение характерных точек границ	Координаты, м				Метод определения координат	Формулы, примененные для расчета средней квадратической погрешности определения координат характерных точек границ (Mt), с подставленными в такие формулы значениями и итоговые (вычисленные) значения Mt, м	Описание закрепления точки
	содержатся в Едином государственном реестре недвижимости		определены в результате выполнения комплексных кадастровых работ				
	X	Y	X	Y			
1	2	3	4	5	6	7	8
847	4930722.96	4381532.65	4930722.96	4381532.65	Метод спутниковых геодезических измерений (определений)	$Mt = \sqrt{\Delta \Sigma \int \pm \frac{1}{4} \frac{1}{2} \frac{3}{4} 123 n}$	-
848	4930748.72	4381545.17	4930748.72	4381545.17	Метод спутниковых геодезических измерений (определений)	$Mt = \sqrt{\Delta \Sigma \int \pm \frac{1}{4} \frac{1}{2} \frac{3}{4} 123 n}$	-
849	4930740.98	4381558.62	4930741.53	4381558.96	Метод спутниковых геодезических измерений (определений)	$Mt = \sqrt{\Delta \Sigma \int \pm \frac{1}{4} \frac{1}{2} \frac{3}{4} 123 n}$	-
850	4930740.47	4381558.30	4930739.61	4381562.30	Метод спутниковых геодезических измерений (определений)	$Mt = \sqrt{\Delta \Sigma \int \pm \frac{1}{4} \frac{1}{2} \frac{3}{4} 123 n}$	-
851	4930728.75	4381576.96	4930738.90	4381561.95	Метод спутниковых геодезических измерений (определений)	$Mt = \sqrt{\Delta \Sigma \int \pm \frac{1}{4} \frac{1}{2} \frac{3}{4} 123 n}$	-
852	4930725.70	4381574.75	4930728.75	4381576.96	Метод спутниковых геодезических измерений (определений)	$Mt = \sqrt{\Delta \Sigma \int \pm \frac{1}{4} \frac{1}{2} \frac{3}{4} 123 n}$	-
853	4930724.00	4381573.51	4930725.70	4381574.75	Метод спутниковых геодезических измерений (определений)	$Mt = \sqrt{\Delta \Sigma \int \pm \frac{1}{4} \frac{1}{2} \frac{3}{4} 123 n}$	-
854	4930725.39	4381571.60	4930724.00	4381573.51	Метод спутниковых геодезических измерений (определений)	$Mt = \sqrt{\Delta \Sigma \int \pm \frac{1}{4} \frac{1}{2} \frac{3}{4} 123 n}$	-
855	4930721.79	4381535.24	4930725.39	4381571.60	Метод спутниковых геодезических измерений (определений)	$Mt = \sqrt{\Delta \Sigma \int \pm \frac{1}{4} \frac{1}{2} \frac{3}{4} 123 n}$	-

1. Сведения о характерных точках границ уточняемого земельного участка с кадастровым номером 91:03:002003:1692 :							
Система координат СК-63, зона 4						Зона № 4	
Обозначение характерных точек границ	Координаты, м				Метод определения координат	Формулы, примененные для расчета средней квадратической погрешности определения координат характерных точек границ (Mt), с подставленными в такие формулы значениями и итоговые (вычисленные) значения Mt, м	Описание закрепления точки
	содержатся в Едином государственном реестре недвижимости		определены в результате выполнения комплексных кадастровых работ				
	X	Y	X	Y			
1	2	3	4	5	6	7	8
н121У	-	-	4930724.91	4381556.10	Метод спутниковых геодезических измерений (определений)	$Mt = \sqrt{\Delta \Sigma \int \pm \frac{1}{4} \frac{1}{2} \frac{3}{4} 123 n}$	-
н122У	-	-	4930722.59	4381535.92	Метод спутниковых геодезических измерений (определений)	$Mt = \sqrt{\Delta \Sigma \int \pm \frac{1}{4} \frac{1}{2} \frac{3}{4} 123 n}$	-
847	4930722.96	4381532.65	4930722.96	4381532.65	Метод спутниковых геодезических измерений (определений)	$Mt = \sqrt{\Delta \Sigma \int \pm \frac{1}{4} \frac{1}{2} \frac{3}{4} 123 n}$	-
2. Сведения о частях границ уточняемого земельного участка с кадастровым номером 91:03:002003:1692 :							
Обозначение части границ		Горизонтальное проложение (S), м	Описание прохождения части границ	Сведения о согласовании местоположения границ (согласовано/спорное)			
от т.	до т.						
1	2	3	4	5			
847	848	28.64	-	-			
848	849	15.55	-	-			
849	850	3.85	-	-			
850	851	0.79	-	-			
851	852	18.12	-	-			
852	853	3.77	-	-			
853	854	2.10	-	-			
854	855	2.36	-	-			
855	н121У	15.51	-	-			
н121У	н122У	20.31	-	-			
н122У	847	3.29	-	-			
3. Сведения о характеристиках уточняемого земельного участка с кадастровым номером 91:03:002003:1692 :							
№ п/п	Наименование характеристики			Значение характеристики			
1	2			3			
1.	Адрес земельного участка			-			

3. Сведения о характеристиках уточняемого земельного участка с кадастровым номером 91:03:002003:1692 :		
№ п/п	Наименование характеристики	Значение характеристики
1	2	3
1.1.	Сведения о местоположении земельного участка (при отсутствии адреса) в структурированном в соответствии с федеральной информационной адресной системой виде	Российская Федерация, город Севастополь, улица Сергея Лазо, 24
1.2.	Дополнительные сведения о местоположении земельного участка	-
2.	Площадь земельного участка ± величина погрешности определения (вычисления) площади ($P \pm \Delta P$), м ²	619 ± 9
3.	Формула, примененная для расчета предельной допустимой погрешности определения площади земельного участка, с подставленными значениями и итоговые (вычисленные) значения (ΔP), м ²	$\Delta P = 3.5 * M_{it} * \sqrt{P} = 3.5 * 0,1 * \sqrt{619} = 9$
4.	Площадь земельного участка согласно сведениям Единого государственного реестра недвижимости ($P_{\text{кад}}$), м ²	631
5.	Оценка расхождения P и $P_{\text{кад}}$ ($P - P_{\text{кад}}$), м ²	12
6.	Предельные минимальный и максимальный размеры земельного участка ($R_{\text{мин}}$ и $R_{\text{макс}}$), м ²	- -
7.	Кадастровый номер или иной государственный учетный номер (инвентарный) объекта недвижимости, расположенного на земельном участке	-
8.	Вид (виды) разрешенного использования	для индивидуального жилищного строительства (код 2.1)
8.1.	Дополнительные сведения об использовании земельного участка	-
9.	Сведения о земельных участках (землях общего пользования, территории общего пользования), посредством которых обеспечивается доступ	Земли общего пользования
10.	Иные сведения	-
4. Пояснения к сведениям об уточняемом земельном участке с кадастровым номером 91:03:002003:1692 :		
1.	Была исправлена выявленная реестровая ошибка в местоположении	

Сведения об уточняемых земельных участках, необходимые для исправления реестровых ошибок в сведениях о местоположении их границ

1. Сведения о характерных точках границ уточняемого земельного участка с кадастровым номером 91:03:002003:1697 :

Система координат СК-63, зона 4

Зона № 4

Обозначение характерных точек границ	Координаты, м				Метод определения координат	Формулы, примененные для расчета средней квадратической погрешности определения координат характерных точек границ (Mt), с подставленными в такие формулы значениями и итоговые (вычисленные) значения Mt, м	Описание закрепления точки
	содержатся в Едином государственном реестре недвижимости		определены в результате выполнения комплексных кадастровых работ				
	X	Y	X	Y			
1	2	3	4	5	6	7	8
856	4930390.43	4381581.31	4930390.43	4381581.31	Метод спутниковых геодезических измерений (определений)	$Mt = \sqrt{\Delta \Sigma \int \pm \frac{1}{4} \frac{1}{2} \frac{3}{4} 123 n}$	-
857	4930390.80	4381586.23	4930390.80	4381586.23	Метод спутниковых геодезических измерений (определений)	$Mt = \sqrt{\Delta \Sigma \int \pm \frac{1}{4} \frac{1}{2} \frac{3}{4} 123 n}$	-
858	4930391.44	4381594.95	4930391.44	4381594.95	Метод спутниковых геодезических измерений (определений)	$Mt = \sqrt{\Delta \Sigma \int \pm \frac{1}{4} \frac{1}{2} \frac{3}{4} 123 n}$	-
859	4930391.93	4381601.23	4930391.93	4381601.23	Метод спутниковых геодезических измерений (определений)	$Mt = \sqrt{\Delta \Sigma \int \pm \frac{1}{4} \frac{1}{2} \frac{3}{4} 123 n}$	-
860	4930392.18	4381604.02	4930392.18	4381604.02	Метод спутниковых геодезических измерений (определений)	$Mt = \sqrt{\Delta \Sigma \int \pm \frac{1}{4} \frac{1}{2} \frac{3}{4} 123 n}$	-
861	4930393.26	4381615.66	4930393.30	4381616.06	Метод спутниковых геодезических измерений (определений)	$Mt = \sqrt{\Delta \Sigma \int \pm \frac{1}{4} \frac{1}{2} \frac{3}{4} 123 n}$	-
862	4930382.93	4381616.29	4930393.00	4381616.07	Метод спутниковых геодезических измерений (определений)	$Mt = \sqrt{\Delta \Sigma \int \pm \frac{1}{4} \frac{1}{2} \frac{3}{4} 123 n}$	-
863	4930373.63	4381616.85	4930382.94	4381616.55	Метод спутниковых геодезических измерений (определений)	$Mt = \sqrt{\Delta \Sigma \int \pm \frac{1}{4} \frac{1}{2} \frac{3}{4} 123 n}$	-
864	4930371.81	4381597.52	4930373.63	4381616.85	Метод спутниковых геодезических измерений (определений)	$Mt = \sqrt{\Delta \Sigma \int \pm \frac{1}{4} \frac{1}{2} \frac{3}{4} 123 n}$	-

1. Сведения о характерных точках границ уточняемого земельного участка с кадастровым номером 91:03:002003:1697 :							
Система координат СК-63, зона 4							Зона № 4
Обозначение характерных точек границ	Координаты, м				Метод определения координат	Формулы, примененные для расчета средней квадратической погрешности определения координат характерных точек границ (Mt), с подставленными в такие формулы значениями и итоговые (вычисленные) значения Mt, м	Описание закрепления точки
	содержатся в Едином государственном реестре недвижимости		определены в результате выполнения комплексных кадастровых работ				
	X	Y	X	Y			
1	2	3	4	5	6	7	8
865	4930372.16	4381597.49	4930371.81	4381597.52	Метод спутниковых геодезических измерений (определений)	$Mt = \sqrt{\Delta \Sigma \int \pm 1/4 \ 1/2 \ 3/4 \ 123 \ n}$	-
866	4930371.60	4381590.72	4930372.16	4381597.49	Метод спутниковых геодезических измерений (определений)	$Mt = \sqrt{\Delta \Sigma \int \pm 1/4 \ 1/2 \ 3/4 \ 123 \ n}$	-
867	4930371.30	4381587.80	4930371.60	4381590.72	Метод спутниковых геодезических измерений (определений)	$Mt = \sqrt{\Delta \Sigma \int \pm 1/4 \ 1/2 \ 3/4 \ 123 \ n}$	-
868	4930370.82	4381581.17	4930371.30	4381587.80	Метод спутниковых геодезических измерений (определений)	$Mt = \sqrt{\Delta \Sigma \int \pm 1/4 \ 1/2 \ 3/4 \ 123 \ n}$	-
869	4930379.02	4381580.54	4930370.82	4381581.17	Метод спутниковых геодезических измерений (определений)	$Mt = \sqrt{\Delta \Sigma \int \pm 1/4 \ 1/2 \ 3/4 \ 123 \ n}$	-
870	4930379.05	4381582.54	4930379.02	4381580.54	Метод спутниковых геодезических измерений (определений)	$Mt = \sqrt{\Delta \Sigma \int \pm 1/4 \ 1/2 \ 3/4 \ 123 \ n}$	-
870	-	-	4930379.05	4381582.54	Метод спутниковых геодезических измерений (определений)	$Mt = \sqrt{\Delta \Sigma \int \pm 1/4 \ 1/2 \ 3/4 \ 123 \ n}$	-
856	4930390.43	4381581.31	4930390.43	4381581.31	Метод спутниковых геодезических измерений (определений)	$Mt = \sqrt{\Delta \Sigma \int \pm 1/4 \ 1/2 \ 3/4 \ 123 \ n}$	-
2. Сведения о частях границ уточняемого земельного участка с кадастровым номером 91:03:002003:1697 :							
Обозначение части границ		Горизонтальное проложение (S), м		Описание прохождения части границ	Сведения о согласовании местоположения границ (согласовано/спорное)		
от т.	до т.						
1	2	3		4	5		
856	857	4.93		-	-		

2. Сведения о частях границ уточняемого земельного участка с кадастровым номером 91:03:002003:1697 :				
Обозначение части границ		Горизонтальное проложение (S), м	Описание прохождения части границ	Сведения о согласовании местоположения границ (согласовано/спорное)
от т.	до т.			
1	2	3	4	5
857	858	8.74	-	-
858	859	6.30	-	-
859	860	2.80	-	-
860	861	12.09	-	-
861	862	0.30	-	-
862	863	10.07	-	-
863	864	9.31	-	-
864	865	19.42	-	-
865	866	0.35	-	-
866	867	6.79	-	-
867	868	2.94	-	-
868	869	6.65	-	-
869	870	8.22	-	-
870	870	2.00	-	-
870	856	11.45	-	-
3. Сведения о характеристиках уточняемого земельного участка с кадастровым номером 91:03:002003:1697 :				
№ п/п	Наименование характеристики		Значение характеристики	
1	2		3	
1.	Адрес земельного участка		-	
1.1.	Сведения о местоположении земельного участка (при отсутствии адреса) в структурированном в соответствии с федеральной информационной адресной системой виде		Российская Федерация, город Севастополь, улица Короленко, 19	
1.2.	Дополнительные сведения о местоположении земельного участка		-	
2.	Площадь земельного участка ± величина погрешности определения (вычисления) площади (P ± ΔP), м2		689 ± 9	
3.	Формула, примененная для расчета предельной допустимой погрешности определения площади земельного участка, с подставленными значениями и итоговые (вычисленные) значения (ΔP), м2		$\Delta P = 3.5 * M_t * \sqrt{P} = 3.5 * 0,1 * \sqrt{689} = 9$	
4.	Площадь земельного участка согласно сведениям Единого государственного реестра недвижимости (P _{кад}), м2		684	
5.	Оценка расхождения P и P _{кад} (P - P _{кад}), м2		5	
6.	Предельные минимальный и максимальный размеры земельного участка (P _{мин} и P _{макс}), м2		-	
7.	Кадастровый номер или иной государственный учетный номер (инвентарный) объекта недвижимости, расположенного на земельном участке		-	
8.	Вид (виды) разрешенного использования		для индивидуального жилищного строительства (код 2.1)	
8.1.	Дополнительные сведения об использовании земельного участка		-	
9.	Сведения о земельных участках (землях общего пользования, территории общего пользования), посредством которых обеспечивается доступ		Земли общего пользования	

3. Сведения о характеристиках уточняемого земельного участка с кадастровым номером 91:03:002003:1697 :

№ п/п	Наименование характеристики	Значение характеристики
1	2	3
10.	Иные сведения	-

4. Пояснения к сведениям об уточняемом земельном участке с кадастровым номером 91:03:002003:1697 :

1. Была исправлена выявленная реестровая ошибка в местоположении

Сведения об уточняемых земельных участках, необходимые для исправления реестровых ошибок в сведениях о местоположении их границ

1. Сведения о характерных точках границ уточняемого земельного участка с кадастровым номером 91:03:002003:1718 :

Система координат СК-63, зона 4

Зона № 4

Обозначение характерных точек границ	Координаты, м				Метод определения координат	Формулы, примененные для расчета средней квадратической погрешности определения координат характерных точек границ (Mt), с подставленными в такие формулы значениями и итоговые (вычисленные) значения Mt, м	Описание закрепления точки
	содержатся в Едином государственном реестре недвижимости		определены в результате выполнения комплексных кадастровых работ				
	X	Y	X	Y			
1	2	3	4	5	6	7	8
871	4930480.81	4381781.01	4930480.92	4381782.16	Метод спутниковых геодезических измерений (определений)	$Mt = \sqrt{\Delta \Sigma \int \pm \frac{1}{4} \frac{1}{2} \frac{3}{4} 123 n}$	-
872	4930482.44	4381797.98	4930482.61	4381799.77	Метод спутниковых геодезических измерений (определений)	$Mt = \sqrt{\Delta \Sigma \int \pm \frac{1}{4} \frac{1}{2} \frac{3}{4} 123 n}$	-
873	4930450.58	4381802.02	4930450.88	4381803.67	Метод спутниковых геодезических измерений (определений)	$Mt = \sqrt{\Delta \Sigma \int \pm \frac{1}{4} \frac{1}{2} \frac{3}{4} 123 n}$	-
874	4930447.56	4381785.44	4930450.58	4381802.02	Метод спутниковых геодезических измерений (определений)	$Mt = \sqrt{\Delta \Sigma \int \pm \frac{1}{4} \frac{1}{2} \frac{3}{4} 123 n}$	-
784	-	-	4930447.59	4381785.88	Метод спутниковых геодезических измерений (определений)	$Mt = \sqrt{\Delta \Sigma \int \pm \frac{1}{4} \frac{1}{2} \frac{3}{4} 123 n}$	-
871	4930480.81	4381781.01	4930480.92	4381782.16	Метод спутниковых геодезических измерений (определений)	$Mt = \sqrt{\Delta \Sigma \int \pm \frac{1}{4} \frac{1}{2} \frac{3}{4} 123 n}$	-

2. Сведения о частях границ уточняемого земельного участка с кадастровым номером 91:03:002003:1718 :

Обозначение части границ		Горизонтальное проложение (S), м	Описание прохождения части границ	Сведения о согласовании местоположения границ (согласовано/спорное)
от т.	до т.			
1	2	3	4	5
871	872	17.69	-	-
872	873	31.97	-	-
873	874	1.68	-	-
874	784	16.41	-	-
784	871	33.54	-	-

3. Сведения о характеристиках уточняемого земельного участка с кадастровым номером 91:03:002003:1718 :		
№ п/п	Наименование характеристики	Значение характеристики
1	2	3
1.	Адрес земельного участка	-
1.1.	Сведения о местоположении земельного участка (при отсутствии адреса) в структурированном в соответствии с федеральной информационной адресной системой виде	Российская Федерация, город Севастополь, улица Элеваторная, 16
1.2.	Дополнительные сведения о местоположении земельного участка	-
2.	Площадь земельного участка ± величина погрешности определения (вычисления) площади ($P \pm \Delta P$), м ²	585 ± 8
3.	Формула, примененная для расчета предельной допустимой погрешности определения площади земельного участка, с подставленными значениями и итоговые (вычисленные) значения (ΔP), м ²	$\Delta P = 3.5 * M_t * \sqrt{P} = 3.5 * 0,1 * \sqrt{585} = 8$
4.	Площадь земельного участка согласно сведениям Единого государственного реестра недвижимости ($P_{\text{кад}}$), м ²	556
5.	Оценка расхождения P и $P_{\text{кад}}$ ($P - P_{\text{кад}}$), м ²	29
6.	Предельные минимальный и максимальный размеры земельного участка ($P_{\text{мин}}$ и $P_{\text{макс}}$), м ²	- -
7.	Кадастровый номер или иной государственный учетный номер (инвентарный) объекта недвижимости, расположенного на земельном участке	-
8.	Вид (виды) разрешенного использования	Для индивидуального жилищного строительства
8.1.	Дополнительные сведения об использовании земельного участка	-
9.	Сведения о земельных участках (землях общего пользования, территории общего пользования), посредством которых обеспечивается доступ	Земли общего пользования
10.	Иные сведения	-
4. Пояснения к сведениям об уточняемом земельном участке с кадастровым номером 91:03:002003:1718 :		
1.	Была исправлена выявленная реестровая ошибка в местоположении	

Сведения об уточняемых земельных участках, необходимые для исправления реестровых ошибок в сведениях о местоположении их границ

1. Сведения о характерных точках границ уточняемого земельного участка с кадастровым номером 91:03:002003:1722 :

Система координат СК-63, зона 4

Зона № 4

Обозначение характерных точек границ	Координаты, м				Метод определения координат	Формулы, примененные для расчета средней квадратической погрешности определения координат характерных точек границ (Mt), с подставленными в такие формулы значениями и итоговые (вычисленные) значения Mt, м	Описание закрепления точки
	содержатся в Едином государственном реестре недвижимости		определены в результате выполнения комплексных кадастровых работ				
	X	Y	X	Y			
1	2	3	4	5	6	7	8
875	4930734.58	4381607.80	4930734.58	4381607.80	Метод спутниковых геодезических измерений (определений)	$Mt = \sqrt{\Delta \Sigma \int \pm \frac{1}{4} \frac{1}{2} \frac{3}{4} 123 n}$	-
876	4930734.84	4381608.10	4930734.84	4381608.10	Метод спутниковых геодезических измерений (определений)	$Mt = \sqrt{\Delta \Sigma \int \pm \frac{1}{4} \frac{1}{2} \frac{3}{4} 123 n}$	-
877	4930744.80	4381623.07	4930744.80	4381623.07	Метод спутниковых геодезических измерений (определений)	$Mt = \sqrt{\Delta \Sigma \int \pm \frac{1}{4} \frac{1}{2} \frac{3}{4} 123 n}$	-
878	4930745.36	4381622.72	4930745.36	4381622.72	Метод спутниковых геодезических измерений (определений)	$Mt = \sqrt{\Delta \Sigma \int \pm \frac{1}{4} \frac{1}{2} \frac{3}{4} 123 n}$	-
879	4930746.65	4381624.80	4930746.65	4381624.80	Метод спутниковых геодезических измерений (определений)	$Mt = \sqrt{\Delta \Sigma \int \pm \frac{1}{4} \frac{1}{2} \frac{3}{4} 123 n}$	-
880	4930748.03	4381627.08	4930748.03	4381627.08	Метод спутниковых геодезических измерений (определений)	$Mt = \sqrt{\Delta \Sigma \int \pm \frac{1}{4} \frac{1}{2} \frac{3}{4} 123 n}$	-
881	4930748.51	4381627.81	4930748.51	4381627.81	Метод спутниковых геодезических измерений (определений)	$Mt = \sqrt{\Delta \Sigma \int \pm \frac{1}{4} \frac{1}{2} \frac{3}{4} 123 n}$	-
882	4930749.49	4381630.10	4930749.49	4381630.10	Метод спутниковых геодезических измерений (определений)	$Mt = \sqrt{\Delta \Sigma \int \pm \frac{1}{4} \frac{1}{2} \frac{3}{4} 123 n}$	-
883	4930748.44	4381631.21	4930749.65	4381631.06	Метод спутниковых геодезических измерений (определений)	$Mt = \sqrt{\Delta \Sigma \int \pm \frac{1}{4} \frac{1}{2} \frac{3}{4} 123 n}$	-

1. Сведения о характерных точках границ уточняемого земельного участка с кадастровым номером 91:03:002003:1722 :							
Система координат СК-63, зона 4							Зона № 4
Обозначение характерных точек границ	Координаты, м				Метод определения координат	Формулы, примененные для расчета средней квадратической погрешности определения координат характерных точек границ (Mt), с подставленными в такие формулы значениями и итоговые (вычисленные) значения Mt, м	Описание закрепления точки
	содержатся в Едином государственном реестре недвижимости		определены в результате выполнения комплексных кадастровых работ				
	X	Y	X	Y			
1	2	3	4	5	6	7	8
884	4930731.43	4381638.64	4930734.23	4381639.63	Метод спутниковых геодезических измерений (определений)	$Mt = \sqrt{\Delta \Sigma} \int \pm 1/4 \ 1/2 \ 3/4 \ 123 \ n$	-
885	4930729.28	4381636.66	4930731.43	4381638.64	Метод спутниковых геодезических измерений (определений)	$Mt = \sqrt{\Delta \Sigma} \int \pm 1/4 \ 1/2 \ 3/4 \ 123 \ n$	-
886	4930726.83	4381633.65	4930729.28	4381636.66	Метод спутниковых геодезических измерений (определений)	$Mt = \sqrt{\Delta \Sigma} \int \pm 1/4 \ 1/2 \ 3/4 \ 123 \ n$	-
887	4930732.69	4381629.57	4930726.83	4381633.65	Метод спутниковых геодезических измерений (определений)	$Mt = \sqrt{\Delta \Sigma} \int \pm 1/4 \ 1/2 \ 3/4 \ 123 \ n$	-
888	4930738.38	4381624.53	4930732.69	4381629.57	Метод спутниковых геодезических измерений (определений)	$Mt = \sqrt{\Delta \Sigma} \int \pm 1/4 \ 1/2 \ 3/4 \ 123 \ n$	-
889	4930730.98	4381615.24	4930738.38	4381624.53	Метод спутниковых геодезических измерений (определений)	$Mt = \sqrt{\Delta \Sigma} \int \pm 1/4 \ 1/2 \ 3/4 \ 123 \ n$	-
890	4930729.85	4381613.65	4930730.98	4381615.24	Метод спутниковых геодезических измерений (определений)	$Mt = \sqrt{\Delta \Sigma} \int \pm 1/4 \ 1/2 \ 3/4 \ 123 \ n$	-
891	4930733.61	4381610.11	4930729.85	4381613.65	Метод спутниковых геодезических измерений (определений)	$Mt = \sqrt{\Delta \Sigma} \int \pm 1/4 \ 1/2 \ 3/4 \ 123 \ n$	-
892	4930732.92	4381609.13	4930733.61	4381610.11	Метод спутниковых геодезических измерений (определений)	$Mt = \sqrt{\Delta \Sigma} \int \pm 1/4 \ 1/2 \ 3/4 \ 123 \ n$	-
892	-	-	4930732.92	4381609.13	Метод спутниковых геодезических измерений (определений)	$Mt = \sqrt{\Delta \Sigma} \int \pm 1/4 \ 1/2 \ 3/4 \ 123 \ n$	-

1. Сведения о характерных точках границ уточняемого земельного участка с кадастровым номером 91:03:002003:1722 :							
Система координат СК-63, зона 4							Зона № 4
Обозначение характерных точек границ	Координаты, м				Метод определения координат	Формулы, примененные для расчета средней квадратической погрешности определения координат характерных точек границ (Mt), с подставленными в такие формулы значениями и итоговые (вычисленные) значения Mt, м	Описание закрепления точки
	содержатся в Едином государственном реестре недвижимости		определены в результате выполнения комплексных кадастровых работ				
	X	Y	X	Y			
1	2	3	4	5	6	7	8
875	4930734.58	4381607.80	4930734.58	4381607.80	Метод спутниковых геодезических измерений (определений)	$Mt = \sqrt{\Delta \Sigma \int \pm \frac{1}{4} \frac{1}{2} \frac{3}{4} 123 n}$	-
2. Сведения о частях границ уточняемого земельного участка с кадастровым номером 91:03:002003:1722 :							
Обозначение части границ		Горизонтальное проложение (S), м	Описание прохождения части границ	Сведения о согласовании местоположения границ (согласовано/спорное)			
от т.	до т.						
1	2	3	4	5			
875	876	0.40	-	-			
876	877	17.98	-	-			
877	878	0.66	-	-			
878	879	2.45	-	-			
879	880	2.67	-	-			
880	881	0.87	-	-			
881	882	2.49	-	-			
882	883	0.97	-	-			
883	884	17.64	-	-			
884	885	2.97	-	-			
885	886	2.92	-	-			
886	887	3.88	-	-			
887	888	7.14	-	-			
888	889	7.60	-	-			
889	890	11.88	-	-			
890	891	1.95	-	-			
891	892	5.16	-	-			
892	892	1.20	-	-			
892	875	2.13	-	-			
3. Сведения о характеристиках уточняемого земельного участка с кадастровым номером 91:03:002003:1722 :							
№ п/п	Наименование характеристики			Значение характеристики			
1	2			3			
1.	Адрес земельного участка			-			

3. Сведения о характеристиках уточняемого земельного участка с кадастровым номером 91:03:002003:1722 :		
№ п/п	Наименование характеристики	Значение характеристики
1	2	3
1.1.	Сведения о местоположении земельного участка (при отсутствии адреса) в структурированном в соответствии с федеральной информационной адресной системой виде	Российская Федерация, город Севастополь, улица Пархоменко, 27а
1.2.	Дополнительные сведения о местоположении земельного участка	-
2.	Площадь земельного участка ± величина погрешности определения (вычисления) площади ($P \pm \Delta P$), м ²	311 ± 6
3.	Формула, примененная для расчета предельной допустимой погрешности определения площади земельного участка, с подставленными значениями и итоговые (вычисленные) значения (ΔP), м ²	$\Delta P = 3.5 * M_t * \sqrt{P} = 3.5 * 0,1 * \sqrt{311} = 6$
4.	Площадь земельного участка согласно сведениям Единого государственного реестра недвижимости ($P_{\text{кад}}$), м ²	287
5.	Оценка расхождения P и $P_{\text{кад}}$ ($P - P_{\text{кад}}$), м ²	24
6.	Предельные минимальный и максимальный размеры земельного участка ($R_{\text{мин}}$ и $R_{\text{макс}}$), м ²	- -
7.	Кадастровый номер или иной государственный учетный номер (инвентарный) объекта недвижимости, расположенного на земельном участке	-
8.	Вид (виды) разрешенного использования	Для индивидуального жилищного строительства (код 2.1)
8.1.	Дополнительные сведения об использовании земельного участка	-
9.	Сведения о земельных участках (землях общего пользования, территории общего пользования), посредством которых обеспечивается доступ	Земли общего пользования
10.	Иные сведения	-
4. Пояснения к сведениям об уточняемом земельном участке с кадастровым номером 91:03:002003:1722 :		
1.	Была исправлена выявленная реестровая ошибка в местоположении	

Сведения об уточняемых земельных участках, необходимые для исправления реестровых ошибок в сведениях о местоположении их границ

1. Сведения о характерных точках границ уточняемого земельного участка с кадастровым номером 91:03:002003:1729 :

Система координат СК-63, зона 4

Зона № 4

Обозначение характерных точек границ	Координаты, м				Метод определения координат	Формулы, примененные для расчета средней квадратической погрешности определения координат характерных точек границ (Mt), с подставленными в такие формулы значениями и итоговые (вычисленные) значения Mt, м	Описание закрепления точки
	содержатся в Едином государственном реестре недвижимости		определены в результате выполнения комплексных кадастровых работ				
	X	Y	X	Y			
1	2	3	4	5	6	7	8
893	4930380.84	4381188.84	4930380.84	4381188.84	Метод спутниковых геодезических измерений (определений)	$Mt = \sqrt{\Delta \Sigma \int \pm 1/4 \ 1/2 \ 3/4 \ 123 \ n}$	-
894	4930365.62	4381196.66	4930365.62	4381196.66	Метод спутниковых геодезических измерений (определений)	$Mt = \sqrt{\Delta \Sigma \int \pm 1/4 \ 1/2 \ 3/4 \ 123 \ n}$	-
895	4930358.35	4381185.29	4930358.35	4381185.29	Метод спутниковых геодезических измерений (определений)	$Mt = \sqrt{\Delta \Sigma \int \pm 1/4 \ 1/2 \ 3/4 \ 123 \ n}$	-
896	4930357.79	4381184.19	4930360.30	4381183.66	Метод спутниковых геодезических измерений (определений)	$Mt = \sqrt{\Delta \Sigma \int \pm 1/4 \ 1/2 \ 3/4 \ 123 \ n}$	-
897	4930378.33	4381170.60	4930379.44	4381171.21	Метод спутниковых геодезических измерений (определений)	$Mt = \sqrt{\Delta \Sigma \int \pm 1/4 \ 1/2 \ 3/4 \ 123 \ n}$	-
898	4930378.87	4381179.54	4930379.74	4381179.71	Метод спутниковых геодезических измерений (определений)	$Mt = \sqrt{\Delta \Sigma \int \pm 1/4 \ 1/2 \ 3/4 \ 123 \ n}$	-
899	4930379.22	4381184.63	4930379.22	4381184.63	Метод спутниковых геодезических измерений (определений)	$Mt = \sqrt{\Delta \Sigma \int \pm 1/4 \ 1/2 \ 3/4 \ 123 \ n}$	-
893	4930380.84	4381188.84	4930380.84	4381188.84	Метод спутниковых геодезических измерений (определений)	$Mt = \sqrt{\Delta \Sigma \int \pm 1/4 \ 1/2 \ 3/4 \ 123 \ n}$	-

2. Сведения о частях границ уточняемого земельного участка с кадастровым номером 91:03:002003:1729 :				
Обозначение части границ		Горизонтальное проложение (S), м	Описание прохождения части границ	Сведения о согласовании местоположения границ (согласовано/спорное)
от т.	до т.			
1	2	3	4	5
893	894	17.11	-	-
894	895	13.50	-	-
895	896	2.54	-	-
896	897	22.83	-	-
897	898	8.51	-	-
898	899	4.95	-	-
899	893	4.51	-	-
3. Сведения о характеристиках уточняемого земельного участка с кадастровым номером 91:03:002003:1729 :				
№ п/п	Наименование характеристики		Значение характеристики	
1	2		3	
1.	Адрес земельного участка		-	
1.1.	Сведения о местоположении земельного участка (при отсутствии адреса) в структурированном в соответствии с федеральной информационной адресной системой виде		Российская Федерация, город Севастополь, улица Николая Музыки, 29	
1.2.	Дополнительные сведения о местоположении земельного участка		-	
2.	Площадь земельного участка ± величина погрешности определения (вычисления) площади ($P \pm \Delta P$), м ²		306 ± 6	
3.	Формула, примененная для расчета предельной допустимой погрешности определения площади земельного участка, с подставленными значениями и итоговые (вычисленные) значения (ΔP), м ²		$\Delta P = 3.5 * M_t * \sqrt{P} = 3.5 * 0,1 * \sqrt{306} = 6$	
4.	Площадь земельного участка согласно сведениям Единого государственного реестра недвижимости (P _{кад}), м ²		321	
5.	Оценка расхождения P и P _{кад} (P - P _{кад}), м ²		15	
6.	Предельные минимальный и максимальный размеры земельного участка (P _{мин} и P _{макс}), м ²		-	
7.	Кадастровый номер или иной государственный учетный номер (инвентарный) объекта недвижимости, расположенного на земельном участке		-	
8.	Вид (виды) разрешенного использования		Склады (код 6.9)	
8.1.	Дополнительные сведения об использовании земельного участка		-	
9.	Сведения о земельных участках (землях общего пользования, территории общего пользования), посредством которых обеспечивается доступ		Земли общего пользования	
10.	Иные сведения		-	
4. Пояснения к сведениям об уточняемом земельном участке с кадастровым номером 91:03:002003:1729 :				
1.	Была исправлена выявленная реестровая ошибка в местоположении			

Сведения об уточняемых земельных участках, необходимые для исправления реестровых ошибок в сведениях о местоположении их границ

1. Сведения о характерных точках границ уточняемого земельного участка с кадастровым номером 91:03:002003:1742 :

Система координат СК-63, зона 4

Зона № 4

Обозначение характерных точек границ	Координаты, м				Метод определения координат	Формулы, примененные для расчета средней квадратической погрешности определения координат характерных точек границ (Mt), с подставленными в такие формулы значениями и итоговые (вычисленные) значения Mt, м	Описание закрепления точки
	содержатся в Едином государственном реестре недвижимости		определены в результате выполнения комплексных кадастровых работ				
	X	Y	X	Y			
1	2	3	4	5	6	7	8
900	4930914.53	4381664.71	4930914.53	4381664.71	Метод спутниковых геодезических измерений (определений)	$Mt = \sqrt{\Delta \Sigma \int \pm 1/4 1/2 3/4}^{123 n}$	-
901	4930918.67	4381671.43	4930918.67	4381671.43	Метод спутниковых геодезических измерений (определений)	$Mt = \sqrt{\Delta \Sigma \int \pm 1/4 1/2 3/4}^{123 n}$	-
902	4930921.11	4381675.46	4930921.11	4381675.46	Метод спутниковых геодезических измерений (определений)	$Mt = \sqrt{\Delta \Sigma \int \pm 1/4 1/2 3/4}^{123 n}$	-
903	4930923.10	4381680.60	4930923.10	4381680.60	Метод спутниковых геодезических измерений (определений)	$Mt = \sqrt{\Delta \Sigma \int \pm 1/4 1/2 3/4}^{123 n}$	-
904	4930921.31	4381680.90	4930923.43	4381681.43	Метод спутниковых геодезических измерений (определений)	$Mt = \sqrt{\Delta \Sigma \int \pm 1/4 1/2 3/4}^{123 n}$	-
905	4930905.71	4381680.35	4930919.10	4381683.01	Метод спутниковых геодезических измерений (определений)	$Mt = \sqrt{\Delta \Sigma \int \pm 1/4 1/2 3/4}^{123 n}$	-
906	4930899.89	4381670.66	4930910.10	4381683.19	Метод спутниковых геодезических измерений (определений)	$Mt = \sqrt{\Delta \Sigma \int \pm 1/4 1/2 3/4}^{123 n}$	-
907	4930913.62	4381662.84	4930899.89	4381670.66	Метод спутниковых геодезических измерений (определений)	$Mt = \sqrt{\Delta \Sigma \int \pm 1/4 1/2 3/4}^{123 n}$	-
908	4930913.75	4381663.44	4930913.62	4381662.84	Метод спутниковых геодезических измерений (определений)	$Mt = \sqrt{\Delta \Sigma \int \pm 1/4 1/2 3/4}^{123 n}$	-

1. Сведения о характерных точках границ уточняемого земельного участка с кадастровым номером 91:03:002003:1742 :							
Система координат СК-63, зона 4							Зона № 4
Обозначение характерных точек границ	Координаты, м				Метод определения координат	Формулы, примененные для расчета средней квадратической погрешности определения координат характерных точек границ (Mt), с подставленными в такие формулы значениями и итоговые (вычисленные) значения Mt, м	Описание закрепления точки
	содержатся в Едином государственном реестре недвижимости		определены в результате выполнения комплексных кадастровых работ				
	X	Y	X	Y			
1	2	3	4	5	6	7	8
908	-	-	4930913.75	4381663.44	Метод спутниковых геодезических измерений (определений)	$Mt = \sqrt{\Delta \Sigma \int \pm \frac{1}{4} \frac{1}{2} \frac{3}{4} 123 n}$	-
900	4930914.53	4381664.71	4930914.53	4381664.71	Метод спутниковых геодезических измерений (определений)	$Mt = \sqrt{\Delta \Sigma \int \pm \frac{1}{4} \frac{1}{2} \frac{3}{4} 123 n}$	-
2. Сведения о частях границ уточняемого земельного участка с кадастровым номером 91:03:002003:1742 :							
Обозначение части границ		Горизонтальное проложение (S), м	Описание прохождения части границ	Сведения о согласовании местоположения границ (согласовано/спорное)			
от т.	до т.						
1	2	3	4	5			
900	901	7.89	-	-			
901	902	4.71	-	-			
902	903	5.51	-	-			
903	904	0.89	-	-			
904	905	4.61	-	-			
905	906	9.00	-	-			
906	907	16.16	-	-			
907	908	15.80	-	-			
908	908	0.61	-	-			
908	900	1.49	-	-			
3. Сведения о характеристиках уточняемого земельного участка с кадастровым номером 91:03:002003:1742 :							
№ п/п	Наименование характеристики			Значение характеристики			
1	2			3			
1.	Адрес земельного участка			-			
1.1.	Сведения о местоположении земельного участка (при отсутствии адреса) в структурированном в соответствии с федеральной информационной адресной системой виде			Российская Федерация, город Севастополь, внутригородское муниципальное образование Ленинский муниципальный округ, улица Федюхина, земельный участок 28			
1.2.	Дополнительные сведения о местоположении земельного участка			-			

3. Сведения о характеристиках уточняемого земельного участка с кадастровым номером 91:03:002003:1742 :		
№ п/п	Наименование характеристики	Значение характеристики
1	2	3
2.	Площадь земельного участка ± величина погрешности определения (вычисления) площади ($P \pm \Delta P$), м ²	272 ± 6
3.	Формула, примененная для расчета предельной допустимой погрешности определения площади земельного участка, с подставленными значениями и итоговые (вычисленные) значения (ΔP), м ²	$\Delta P = 3.5 * M_t * \sqrt{P} = 3.5 * 0,1 * \sqrt{272} = 6$
4.	Площадь земельного участка согласно сведениям Единого государственного реестра недвижимости ($P_{\text{кад}}$), м ²	251
5.	Оценка расхождения P и $P_{\text{кад}}$ ($P - P_{\text{кад}}$), м ²	21
6.	Предельные минимальный и максимальный размеры земельного участка ($P_{\text{мин}}$ и $P_{\text{макс}}$), м ²	- -
7.	Кадастровый номер или иной государственный учетный номер (инвентарный) объекта недвижимости, расположенного на земельном участке	-
8.	Вид (виды) разрешенного использования	Для индивидуального жилищного строительства (2.1)
8.1.	Дополнительные сведения об использовании земельного участка	-
9.	Сведения о земельных участках (землях общего пользования, территории общего пользования), посредством которых обеспечивается доступ	Земли общего пользования
10.	Иные сведения	-
4. Пояснения к сведениям об уточняемом земельном участке с кадастровым номером 91:03:002003:1742 :		
1.	Была исправлена выявленная реестровая ошибка в местоположении	

Сведения об уточняемых земельных участках, необходимые для исправления реестровых ошибок в сведениях о местоположении их границ

1. Сведения о характерных точках границ уточняемого земельного участка с кадастровым номером 91:03:002003:1746 :

Система координат СК-63, зона 4

Зона № 4

Обозначение характерных точек границ	Координаты, м				Метод определения координат	Формулы, примененные для расчета средней квадратической погрешности определения координат характерных точек границ (Mt), с подставленными в такие формулы значениями и итоговые (вычисленные) значения Mt, м	Описание закрепления точки
	содержатся в Едином государственном реестре недвижимости		определены в результате выполнения комплексных кадастровых работ				
	X	Y	X	Y			
1	2	3	4	5	6	7	8
332	4930992.36	4381611.33	4930992.36	4381611.33	Метод спутниковых геодезических измерений (определений)	$Mt = \sqrt{\Delta \Sigma \int \pm 1/4 \ 1/2 \ 3/4 \ 123 \ n}$	-
331	4930997.56	4381616.05	4930997.56	4381616.05	Метод спутниковых геодезических измерений (определений)	$Mt = \sqrt{\Delta \Sigma \int \pm 1/4 \ 1/2 \ 3/4 \ 123 \ n}$	-
330	4931003.59	4381621.53	4931003.59	4381621.53	Метод спутниковых геодезических измерений (определений)	$Mt = \sqrt{\Delta \Sigma \int \pm 1/4 \ 1/2 \ 3/4 \ 123 \ n}$	-
329	4931008.50	4381627.58	4931008.50	4381627.58	Метод спутниковых геодезических измерений (определений)	$Mt = \sqrt{\Delta \Sigma \int \pm 1/4 \ 1/2 \ 3/4 \ 123 \ n}$	-
328	4931012.38	4381632.41	4931012.38	4381632.41	Метод спутниковых геодезических измерений (определений)	$Mt = \sqrt{\Delta \Sigma \int \pm 1/4 \ 1/2 \ 3/4 \ 123 \ n}$	-
909	4931012.49	4381632.55	4931012.49	4381632.55	Метод спутниковых геодезических измерений (определений)	$Mt = \sqrt{\Delta \Sigma \int \pm 1/4 \ 1/2 \ 3/4 \ 123 \ n}$	-
910	4931010.66	4381634.00	4931010.66	4381634.00	Метод спутниковых геодезических измерений (определений)	$Mt = \sqrt{\Delta \Sigma \int \pm 1/4 \ 1/2 \ 3/4 \ 123 \ n}$	-
911	4931006.21	4381636.49	4931006.74	4381636.71	Метод спутниковых геодезических измерений (определений)	$Mt = \sqrt{\Delta \Sigma \int \pm 1/4 \ 1/2 \ 3/4 \ 123 \ n}$	-
912	4931001.78	4381639.82	4931001.78	4381639.82	Метод спутниковых геодезических измерений (определений)	$Mt = \sqrt{\Delta \Sigma \int \pm 1/4 \ 1/2 \ 3/4 \ 123 \ n}$	-

1. Сведения о характерных точках границ уточняемого земельного участка с кадастровым номером 91:03:002003:1746 :							
Система координат СК-63, зона 4							Зона № 4
Обозначение характерных точек границ	Координаты, м				Метод определения координат	Формулы, примененные для расчета средней квадратической погрешности определения координат характерных точек границ (Mt), с подставленными в такие формулы значениями и итоговые (вычисленные) значения Mt, м	Описание закрепления точки
	содержатся в Едином государственном реестре недвижимости		определены в результате выполнения комплексных кадастровых работ				
	X	Y	X	Y			
1	2	3	4	5	6	7	8
248	4931001.69	4381639.71	4931001.69	4381639.71	Метод спутниковых геодезических измерений (определений)	$Mt = \sqrt{\Delta \Sigma \int \pm 1/4 \ 1/2 \ 3/4 \ 123 \ n}$	-
247	4930995.33	4381631.46	4930994.86	4381631.79	Метод спутниковых геодезических измерений (определений)	$Mt = \sqrt{\Delta \Sigma \int \pm 1/4 \ 1/2 \ 3/4 \ 123 \ n}$	-
246	4930987.31	4381623.51	4930987.11	4381623.56	Метод спутниковых геодезических измерений (определений)	$Mt = \sqrt{\Delta \Sigma \int \pm 1/4 \ 1/2 \ 3/4 \ 123 \ n}$	-
245	4930983.08	4381619.04	4930983.08	4381619.04	Метод спутниковых геодезических измерений (определений)	$Mt = \sqrt{\Delta \Sigma \int \pm 1/4 \ 1/2 \ 3/4 \ 123 \ n}$	-
913	4930982.90	4381618.85	4930982.90	4381618.85	Метод спутниковых геодезических измерений (определений)	$Mt = \sqrt{\Delta \Sigma \int \pm 1/4 \ 1/2 \ 3/4 \ 123 \ n}$	-
914	4930987.44	4381614.38	4930987.44	4381614.38	Метод спутниковых геодезических измерений (определений)	$Mt = \sqrt{\Delta \Sigma \int \pm 1/4 \ 1/2 \ 3/4 \ 123 \ n}$	-
915	4930989.91	4381612.03	4930989.91	4381612.03	Метод спутниковых геодезических измерений (определений)	$Mt = \sqrt{\Delta \Sigma \int \pm 1/4 \ 1/2 \ 3/4 \ 123 \ n}$	-
916	4930991.65	4381610.59	4930991.65	4381610.59	Метод спутниковых геодезических измерений (определений)	$Mt = \sqrt{\Delta \Sigma \int \pm 1/4 \ 1/2 \ 3/4 \ 123 \ n}$	-
н78У	-	-	4930992.01	4381610.96	Метод спутниковых геодезических измерений (определений)	$Mt = \sqrt{\Delta \Sigma \int \pm 1/4 \ 1/2 \ 3/4 \ 123 \ n}$	-
332	4930992.36	4381611.33	4930992.36	4381611.33	Метод спутниковых геодезических измерений (определений)	$Mt = \sqrt{\Delta \Sigma \int \pm 1/4 \ 1/2 \ 3/4 \ 123 \ n}$	-

2. Сведения о частях границ уточняемого земельного участка с кадастровым номером 91:03:002003:1746 :

Обозначение части границ		Горизонтальное проложение (S), м	Описание прохождения части границ	Сведения о согласовании местоположения границ (согласовано/спорное)
от т.	до т.			
1	2	3	4	5
332	331	7.02	-	-
331	330	8.15	-	-
330	329	7.79	-	-
329	328	6.20	-	-
328	909	0.18	-	-
909	910	2.33	-	-
910	911	4.77	-	-
911	912	5.85	-	-
912	248	0.14	-	-
248	247	10.46	-	-
247	246	11.30	-	-
246	245	6.06	-	-
245	913	0.26	-	-
913	914	6.37	-	-
914	915	3.41	-	-
915	916	2.26	-	-
916	н78У	0.52	-	-
н78У	332	0.51	-	-

3. Сведения о характеристиках уточняемого земельного участка с кадастровым номером 91:03:002003:1746 :

№ п/п	Наименование характеристики	Значение характеристики
1	2	3
1.	Адрес земельного участка	-
1.1.	Сведения о местоположении земельного участка (при отсутствии адреса) в структурированном в соответствии с федеральной информационной адресной системой виде	Российская Федерация, город Севастополь, улица Федюхина, 10
1.2.	Дополнительные сведения о местоположении земельного участка	-
2.	Площадь земельного участка ± величина погрешности определения (вычисления) площади ($P \pm \Delta P$), м ²	380 ± 7
3.	Формула, примененная для расчета предельной допустимой погрешности определения площади земельного участка, с подставленными значениями и итоговые (вычисленные) значения (ΔP), м ²	$\Delta P = 3.5 * M_t * \sqrt{P} = 3.5 * 0,1 * \sqrt{380} = 7$
4.	Площадь земельного участка согласно сведениям Единого государственного реестра недвижимости (Ркад), м ²	370
5.	Оценка расхождения P и Ркад (P - Ркад), м ²	10
6.	Предельные минимальный и максимальный размеры земельного участка (Рмин и Рмакс), м ²	- -
7.	Кадастровый номер или иной государственный учетный номер (инвентарный) объекта недвижимости, расположенного на земельном участке	-
8.	Вид (виды) разрешенного использования	Для индивидуального жилищного строительства (код 2.1)

3. Сведения о характеристиках уточняемого земельного участка с кадастровым номером 91:03:002003:1746 :

№ п/п	Наименование характеристики	Значение характеристики
1	2	3
8.1.	Дополнительные сведения об использовании земельного участка	-
9.	Сведения о земельных участках (землях общего пользования, территории общего пользования), посредством которых обеспечивается доступ	Земли общего пользования
10.	Иные сведения	-

4. Пояснения к сведениям об уточняемом земельном участке с кадастровым номером 91:03:002003:1746 :

1.	Была исправлена выявленная реестровая ошибка в местоположении
----	---

Сведения об уточняемых земельных участках, необходимые для исправления реестровых ошибок в сведениях о местоположении их границ

1. Сведения о характерных точках границ уточняемого земельного участка с кадастровым номером 91:03:002003:1758 :

Система координат СК-63, зона 4

Зона № 4

Обозначение характерных точек границ	Координаты, м				Метод определения координат	Формулы, примененные для расчета средней квадратической погрешности определения координат характерных точек границ (Mt), с подставленными в такие формулы значениями и итоговые (вычисленные) значения Mt, м	Описание закрепления точки
	содержатся в Едином государственном реестре недвижимости		определены в результате выполнения комплексных кадастровых работ				
	X	Y	X	Y			
1	2	3	4	5	6	7	8
917	4930771.12	4381458.77	4930771.12	4381458.77	Метод спутниковых геодезических измерений (определений)	$Mt = \sqrt{\Delta \Sigma \int \pm \frac{1}{4} \frac{1}{2} \frac{3}{4} 123 n}$	-
918	4930758.87	4381484.14	4930758.31	4381485.20	Метод спутниковых геодезических измерений (определений)	$Mt = \sqrt{\Delta \Sigma \int \pm \frac{1}{4} \frac{1}{2} \frac{3}{4} 123 n}$	-
919	4930738.79	4381472.80	4930738.79	4381472.80	Метод спутниковых геодезических измерений (определений)	$Mt = \sqrt{\Delta \Sigma \int \pm \frac{1}{4} \frac{1}{2} \frac{3}{4} 123 n}$	-
920	4930731.03	4381468.22	4930731.03	4381468.22	Метод спутниковых геодезических измерений (определений)	$Mt = \sqrt{\Delta \Sigma \int \pm \frac{1}{4} \frac{1}{2} \frac{3}{4} 123 n}$	-
921	4930721.60	4381470.58	4930721.60	4381470.58	Метод спутниковых геодезических измерений (определений)	$Mt = \sqrt{\Delta \Sigma \int \pm \frac{1}{4} \frac{1}{2} \frac{3}{4} 123 n}$	-
922	4930721.69	4381452.61	4930721.69	4381452.61	Метод спутниковых геодезических измерений (определений)	$Mt = \sqrt{\Delta \Sigma \int \pm \frac{1}{4} \frac{1}{2} \frac{3}{4} 123 n}$	-
923	4930725.75	4381448.03	4930725.75	4381448.03	Метод спутниковых геодезических измерений (определений)	$Mt = \sqrt{\Delta \Sigma \int \pm \frac{1}{4} \frac{1}{2} \frac{3}{4} 123 n}$	-
924	4930749.46	4381446.81	4930749.46	4381446.81	Метод спутниковых геодезических измерений (определений)	$Mt = \sqrt{\Delta \Sigma \int \pm \frac{1}{4} \frac{1}{2} \frac{3}{4} 123 n}$	-
917	4930771.12	4381458.77	4930771.12	4381458.77	Метод спутниковых геодезических измерений (определений)	$Mt = \sqrt{\Delta \Sigma \int \pm \frac{1}{4} \frac{1}{2} \frac{3}{4} 123 n}$	-

2. Сведения о частях границ уточняемого земельного участка с кадастровым номером 91:03:002003:1758 :				
Обозначение части границ		Горизонтальное проложение (S), м	Описание прохождения части границ	Сведения о согласовании местоположения границ (согласовано/спорное)
от т.	до т.			
1	2	3	4	5
917	918	29.37	-	-
918	919	23.13	-	-
919	920	9.01	-	-
920	921	9.72	-	-
921	922	17.97	-	-
922	923	6.12	-	-
923	924	23.74	-	-
924	917	24.74	-	-
3. Сведения о характеристиках уточняемого земельного участка с кадастровым номером 91:03:002003:1758 :				
№ п/п	Наименование характеристики		Значение характеристики	
1	2		3	
1.	Адрес земельного участка		-	
1.1.	Сведения о местоположении земельного участка (при отсутствии адреса) в структурированном в соответствии с федеральной информационной адресной системой виде		Российская Федерация, город Севастополь, Ленинский р-н, ул. Ивана Федько, 4	
1.2.	Дополнительные сведения о местоположении земельного участка		-	
2.	Площадь земельного участка ± величина погрешности определения (вычисления) площади (P ± ΔP), м2		1188 ± 12	
3.	Формула, примененная для расчета предельной допустимой погрешности определения площади земельного участка, с подставленными значениями и итоговые (вычисленные) значения (ΔP), м2		$\Delta P = 3.5 * M_t * \sqrt{P} = 3.5 * 0,1 * \sqrt{1188} = 12$	
4.	Площадь земельного участка согласно сведениям Единого государственного реестра недвижимости (P _{кад}), м2		1175	
5.	Оценка расхождения P и P _{кад} (P - P _{кад}), м2		13	
6.	Предельные минимальный и максимальный размеры земельного участка (P _{мин} и P _{макс}), м2		- -	
7.	Кадастровый номер или иной государственный учетный номер (инвентарный) объекта недвижимости, расположенного на земельном участке		-	
8.	Вид (виды) разрешенного использования		Малоэтажная многоквартирная жилая застройка (код 2.1.1)	
8.1.	Дополнительные сведения об использовании земельного участка		-	
9.	Сведения о земельных участках (землях общего пользования, территории общего пользования), посредством которых обеспечивается доступ		Земли общего пользования	
10.	Иные сведения		-	
4. Пояснения к сведениям об уточняемом земельном участке с кадастровым номером 91:03:002003:1758 :				
1.	Была исправлена выявленная реестровая ошибка в местоположении			

Сведения об уточняемых земельных участках, необходимые для исправления реестровых ошибок в сведениях о местоположении их границ

1. Сведения о характерных точках границ уточняемого земельного участка с кадастровым номером 91:03:002003:1761 :

Система координат СК-63, зона 4

Зона № 4

Обозначение характерных точек границ	Координаты, м				Метод определения координат	Формулы, примененные для расчета средней квадратической погрешности определения координат характерных точек границ (Mt), с подставленными в такие формулы значениями и итоговые (вычисленные) значения Mt, м	Описание закрепления точки
	содержатся в Едином государственном реестре недвижимости		определены в результате выполнения комплексных кадастровых работ				
	X	Y	X	Y			
1	2	3	4	5	6	7	8
925	4930309.43	4381489.94	4930309.43	4381489.94	Метод спутниковых геодезических измерений (определений)	$Mt = \sqrt{\Delta \Sigma} \int \pm \frac{1}{4} \frac{1}{2} \frac{3}{4} 123 n$	-
926	4930309.93	4381502.76	4930309.56	4381503.20	Метод спутниковых геодезических измерений (определений)	$Mt = \sqrt{\Delta \Sigma} \int \pm \frac{1}{4} \frac{1}{2} \frac{3}{4} 123 n$	-
927	4930306.85	4381506.43	4930306.85	4381506.43	Метод спутниковых геодезических измерений (определений)	$Mt = \sqrt{\Delta \Sigma} \int \pm \frac{1}{4} \frac{1}{2} \frac{3}{4} 123 n$	-
928	4930306.95	4381511.10	4930306.95	4381511.10	Метод спутниковых геодезических измерений (определений)	$Mt = \sqrt{\Delta \Sigma} \int \pm \frac{1}{4} \frac{1}{2} \frac{3}{4} 123 n$	-
929	4930306.05	4381511.40	4930307.04	4381511.67	Метод спутниковых геодезических измерений (определений)	$Mt = \sqrt{\Delta \Sigma} \int \pm \frac{1}{4} \frac{1}{2} \frac{3}{4} 123 n$	-
930	4930271.67	4381513.99	4930294.32	4381511.67	Метод спутниковых геодезических измерений (определений)	$Mt = \sqrt{\Delta \Sigma} \int \pm \frac{1}{4} \frac{1}{2} \frac{3}{4} 123 n$	-
931	4930266.62	4381514.18	4930294.40	4381515.93	Метод спутниковых геодезических измерений (определений)	$Mt = \sqrt{\Delta \Sigma} \int \pm \frac{1}{4} \frac{1}{2} \frac{3}{4} 123 n$	-
932	4930264.41	4381493.02	4930282.21	4381516.40	Метод спутниковых геодезических измерений (определений)	$Mt = \sqrt{\Delta \Sigma} \int \pm \frac{1}{4} \frac{1}{2} \frac{3}{4} 123 n$	-
933	4930274.05	4381492.32	4930277.82	4381516.98	Метод спутниковых геодезических измерений (определений)	$Mt = \sqrt{\Delta \Sigma} \int \pm \frac{1}{4} \frac{1}{2} \frac{3}{4} 123 n$	-

1. Сведения о характерных точках границ уточняемого земельного участка с кадастровым номером 91:03:002003:1761 :							
Система координат СК-63, зона 4							Зона № 4
Обозначение характерных точек границ	Координаты, м				Метод определения координат	Формулы, примененные для расчета средней квадратической погрешности определения координат характерных точек границ (Mt), с подставленными в такие формулы значениями и итоговые (вычисленные) значения Mt, м	Описание закрепления точки
	содержатся в Едином государственном реестре недвижимости		определены в результате выполнения комплексных кадастровых работ				
	X	Y	X	Y			
1	2	3	4	5	6	7	8
934	4930274.65	4381491.92	4930267.05	4381518.20	Метод спутниковых геодезических измерений (определений)	$Mt = \sqrt{\Delta \Sigma \int \pm \frac{1}{4} \frac{1}{2} \frac{3}{4} 123 n}$	-
90	-	-	4930266.14	4381509.90	Метод спутниковых геодезических измерений (определений)	$Mt = \sqrt{\Delta \Sigma \int \pm \frac{1}{4} \frac{1}{2} \frac{3}{4} 123 n}$	-
89	-	-	4930265.56	4381504.69	Метод спутниковых геодезических измерений (определений)	$Mt = \sqrt{\Delta \Sigma \int \pm \frac{1}{4} \frac{1}{2} \frac{3}{4} 123 n}$	-
88	-	-	4930265.05	4381500.04	Метод спутниковых геодезических измерений (определений)	$Mt = \sqrt{\Delta \Sigma \int \pm \frac{1}{4} \frac{1}{2} \frac{3}{4} 123 n}$	-
87	-	-	4930264.49	4381493.75	Метод спутниковых геодезических измерений (определений)	$Mt = \sqrt{\Delta \Sigma \int \pm \frac{1}{4} \frac{1}{2} \frac{3}{4} 123 n}$	-
932	-	-	4930264.41	4381493.02	Метод спутниковых геодезических измерений (определений)	$Mt = \sqrt{\Delta \Sigma \int \pm \frac{1}{4} \frac{1}{2} \frac{3}{4} 123 n}$	-
933	-	-	4930274.05	4381492.32	Метод спутниковых геодезических измерений (определений)	$Mt = \sqrt{\Delta \Sigma \int \pm \frac{1}{4} \frac{1}{2} \frac{3}{4} 123 n}$	-
934	-	-	4930274.65	4381491.92	Метод спутниковых геодезических измерений (определений)	$Mt = \sqrt{\Delta \Sigma \int \pm \frac{1}{4} \frac{1}{2} \frac{3}{4} 123 n}$	-
925	4930309.43	4381489.94	4930309.43	4381489.94	Метод спутниковых геодезических измерений (определений)	$Mt = \sqrt{\Delta \Sigma \int \pm \frac{1}{4} \frac{1}{2} \frac{3}{4} 123 n}$	-

2. Сведения о частях границ уточняемого земельного участка с кадастровым номером 91:03:002003:1761 :				
Обозначение части границ		Горизонтальное проложение (S), м	Описание прохождения части границ	Сведения о согласовании местоположения границ (согласовано/спорное)
от т.	до т.			
1	2	3	4	5
925	926	13.26	-	-
926	927	4.22	-	-
927	928	4.67	-	-
928	929	0.58	-	-
929	930	12.72	-	-
930	931	4.26	-	-
931	932	12.20	-	-
932	933	4.43	-	-
933	934	10.84	-	-
934	90	8.35	-	-
90	89	5.24	-	-
89	88	4.68	-	-
88	87	6.31	-	-
87	932	0.73	-	-
932	933	9.67	-	-
933	934	0.72	-	-
934	925	34.84	-	-
3. Сведения о характеристиках уточняемого земельного участка с кадастровым номером 91:03:002003:1761 :				
№ п/п	Наименование характеристики		Значение характеристики	
1	2		3	
1.	Адрес земельного участка		-	
1.1.	Сведения о местоположении земельного участка (при отсутствии адреса) в структурированном в соответствии с федеральной информационной адресной системой виде		Российская Федерация, город Севастополь, Ленинский р-н, ул. Нины Ониловой, 46	
1.2.	Дополнительные сведения о местоположении земельного участка		-	
2.	Площадь земельного участка ± величина погрешности определения (вычисления) площади (P ± ΔP), м2		1026 ± 11	
3.	Формула, примененная для расчета предельной допустимой погрешности определения площади земельного участка, с подставленными значениями и итоговые (вычисленные) значения (ΔP), м2		ΔP=3.5*Мт*√P=3.5*0,1*√1026=11	
4.	Площадь земельного участка согласно сведениям Единого государственного реестра недвижимости (Pкад), м2		932	
5.	Оценка расхождения P и Pкад (P - Pкад), м2		94	
6.	Предельные минимальный и максимальный размеры земельного участка (Pмин и Pмакс), м2		-	
7.	Кадастровый номер или иной государственный учетный номер (инвентарный) объекта недвижимости, расположенного на земельном участке		-	
8.	Вид (виды) разрешенного использования		Малоэтажная многоквартирная жилая застройка (код 2.1.1)	
8.1.	Дополнительные сведения об использовании земельного участка		-	

3. Сведения о характеристиках уточняемого земельного участка с кадастровым номером 91:03:002003:1761 :

№ п/п	Наименование характеристики	Значение характеристики
1	2	3
9.	Сведения о земельных участках (землях общего пользования, территории общего пользования), посредством которых обеспечивается доступ	Земли общего пользования
10.	Иные сведения	-

4. Пояснения к сведениям об уточняемом земельном участке с кадастровым номером 91:03:002003:1761 :

1.	Была исправлена выявленная реестровая ошибка в местоположении
----	---

Сведения об уточняемых земельных участках, необходимые для исправления реестровых ошибок в сведениях о местоположении их границ

1. Сведения о характерных точках границ уточняемого земельного участка с кадастровым номером 91:03:002003:1763 :

Система координат СК-63, зона 4

Зона № 4

Обозначение характерных точек границ	Координаты, м				Метод определения координат	Формулы, примененные для расчета средней квадратической погрешности определения координат характерных точек границ (Mt), с подставленными в такие формулы значениями и итоговые (вычисленные) значения Mt, м	Описание закрепления точки
	содержатся в Едином государственном реестре недвижимости		определены в результате выполнения комплексных кадастровых работ				
	X	Y	X	Y			
1	2	3	4	5	6	7	8
600	4930167.61	4381994.64	4930167.61	4381994.64	Метод спутниковых геодезических измерений (определений)	$Mt = \sqrt{\Delta \Sigma \int \pm \frac{1}{4} \frac{1}{2} \frac{3}{4} 123 n}$	-
935	4930188.10	4381993.64	4930188.61	4381993.96	Метод спутниковых геодезических измерений (определений)	$Mt = \sqrt{\Delta \Sigma \int \pm \frac{1}{4} \frac{1}{2} \frac{3}{4} 123 n}$	-
936	4930190.39	4382019.07	4930190.39	4382019.07	Метод спутниковых геодезических измерений (определений)	$Mt = \sqrt{\Delta \Sigma \int \pm \frac{1}{4} \frac{1}{2} \frac{3}{4} 123 n}$	-
937	4930180.37	4382019.63	4930180.37	4382019.63	Метод спутниковых геодезических измерений (определений)	$Mt = \sqrt{\Delta \Sigma \int \pm \frac{1}{4} \frac{1}{2} \frac{3}{4} 123 n}$	-
938	4930175.91	4382019.76	4930175.91	4382019.76	Метод спутниковых геодезических измерений (определений)	$Mt = \sqrt{\Delta \Sigma \int \pm \frac{1}{4} \frac{1}{2} \frac{3}{4} 123 n}$	-
939	4930175.97	4382019.50	4930175.97	4382019.50	Метод спутниковых геодезических измерений (определений)	$Mt = \sqrt{\Delta \Sigma \int \pm \frac{1}{4} \frac{1}{2} \frac{3}{4} 123 n}$	-
940	4930173.23	4382019.27	4930173.23	4382019.27	Метод спутниковых геодезических измерений (определений)	$Mt = \sqrt{\Delta \Sigma \int \pm \frac{1}{4} \frac{1}{2} \frac{3}{4} 123 n}$	-
941	4930168.46	4382019.25	4930168.46	4382019.25	Метод спутниковых геодезических измерений (определений)	$Mt = \sqrt{\Delta \Sigma \int \pm \frac{1}{4} \frac{1}{2} \frac{3}{4} 123 n}$	-
942	4930167.91	4382019.96	4930167.91	4382019.96	Метод спутниковых геодезических измерений (определений)	$Mt = \sqrt{\Delta \Sigma \int \pm \frac{1}{4} \frac{1}{2} \frac{3}{4} 123 n}$	-

1. Сведения о характерных точках границ уточняемого земельного участка с кадастровым номером 91:03:002003:1763 :							
Система координат СК-63, зона 4							Зона № 4
Обозначение характерных точек границ	Координаты, м				Метод определения координат	Формулы, примененные для расчета средней квадратической погрешности определения координат характерных точек границ (Mt), с подставленными в такие формулы значениями и итоговые (вычисленные) значения Mt, м	Описание закрепления точки
	содержатся в Едином государственном реестре недвижимости		определены в результате выполнения комплексных кадастровых работ				
	X	Y	X	Y			
1	2	3	4	5	6	7	8
943	4930166.01	4382019.85	4930166.01	4382019.85	Метод спутниковых геодезических измерений (определений)	$Mt = \sqrt{\Delta \Sigma \int \pm \frac{1}{4} \frac{1}{2} \frac{3}{4} 123 n}$	-
600	4930167.61	4381994.64	4930167.61	4381994.64	Метод спутниковых геодезических измерений (определений)	$Mt = \sqrt{\Delta \Sigma \int \pm \frac{1}{4} \frac{1}{2} \frac{3}{4} 123 n}$	-
2. Сведения о частях границ уточняемого земельного участка с кадастровым номером 91:03:002003:1763 :							
Обозначение части границ		Горизонтальное проложение (S), м	Описание прохождения части границ	Сведения о согласовании местоположения границ (согласовано/спорное)			
от т.	до т.						
1	2	3	4	5			
600	935	21.01	-	-			
935	936	25.17	-	-			
936	937	10.04	-	-			
937	938	4.46	-	-			
938	939	0.27	-	-			
939	940	2.75	-	-			
940	941	4.77	-	-			
941	942	0.90	-	-			
942	943	1.90	-	-			
943	600	25.26	-	-			
3. Сведения о характеристиках уточняемого земельного участка с кадастровым номером 91:03:002003:1763 :							
№ п/п	Наименование характеристики			Значение характеристики			
1	2			3			
1.	Адрес земельного участка			-			
1.1.	Сведения о местоположении земельного участка (при отсутствии адреса) в структурированном в соответствии с федеральной информационной адресной системой виде			Российская Федерация, город Севастополь, улица Элеваторная, 42			
1.2.	Дополнительные сведения о местоположении земельного участка			-			
2.	Площадь земельного участка ± величина погрешности определения (вычисления) площади (P ± ΔP), м2			571 ± 8			

3. Сведения о характеристиках уточняемого земельного участка с кадастровым номером 91:03:002003:1763 :		
№ п/п	Наименование характеристики	Значение характеристики
1	2	3
3.	Формула, примененная для расчета предельной допустимой погрешности определения площади земельного участка, с подставленными значениями и итоговые (вычисленные) значения (ΔP), м ²	$\Delta P=3.5*Mt*\sqrt{P}=3.5*0,1*\sqrt{571}=8$
4.	Площадь земельного участка согласно сведениям Единого государственного реестра недвижимости (Ркад), м ²	568
5.	Оценка расхождения Р и Ркад (Р - Ркад), м ²	3
6.	Предельные минимальный и максимальный размеры земельного участка (Рмин и Рмакс), м ²	- -
7.	Кадастровый номер или иной государственный учетный номер (инвентарный) объекта недвижимости, расположенного на земельном участке	-
8.	Вид (виды) разрешенного использования	Для индивидуального жилищного строительства (код 2.1)
8.1.	Дополнительные сведения об использовании земельного участка	-
9.	Сведения о земельных участках (землях общего пользования, территории общего пользования), посредством которых обеспечивается доступ	Земли общего пользования
10.	Иные сведения	-
4. Пояснения к сведениям об уточняемом земельном участке с кадастровым номером 91:03:002003:1763 :		
1.	Была исправлена выявленная реестровая ошибка в местоположении	

Сведения об уточняемых земельных участках, необходимые для исправления реестровых ошибок в сведениях о местоположении их границ

1. Сведения о характерных точках границ уточняемого земельного участка с кадастровым номером 91:03:002003:1772 :

Система координат СК-63, зона 4

Зона № 4

Обозначение характерных точек границ	Координаты, м				Метод определения координат	Формулы, примененные для расчета средней квадратической погрешности определения координат характерных точек границ (Mt), с подставленными в такие формулы значениями и итоговые (вычисленные) значения Mt, м	Описание закрепления точки
	содержатся в Едином государственном реестре недвижимости		определены в результате выполнения комплексных кадастровых работ				
	X	Y	X	Y			
1	2	3	4	5	6	7	8
944	4930666.41	4381592.84	4930666.41	4381592.84	Метод спутниковых геодезических измерений (определений)	$Mt = \sqrt{\Delta \Sigma \int \pm \frac{1}{4} \frac{1}{2} \frac{3}{4} 123 n}$	-
945	4930681.63	4381607.54	4930675.78	4381601.89	Метод спутниковых геодезических измерений (определений)	$Mt = \sqrt{\Delta \Sigma \int \pm \frac{1}{4} \frac{1}{2} \frac{3}{4} 123 n}$	-
946	4930672.20	4381617.63	4930677.55	4381601.40	Метод спутниковых геодезических измерений (определений)	$Mt = \sqrt{\Delta \Sigma \int \pm \frac{1}{4} \frac{1}{2} \frac{3}{4} 123 n}$	-
947	4930656.96	4381602.62	4930682.41	4381606.65	Метод спутниковых геодезических измерений (определений)	$Mt = \sqrt{\Delta \Sigma \int \pm \frac{1}{4} \frac{1}{2} \frac{3}{4} 123 n}$	-
н130У	-	-	4930676.62	4381612.57	Метод спутниковых геодезических измерений (определений)	$Mt = \sqrt{\Delta \Sigma \int \pm \frac{1}{4} \frac{1}{2} \frac{3}{4} 123 n}$	-
н131У	-	-	4930677.10	4381613.10	Метод спутниковых геодезических измерений (определений)	$Mt = \sqrt{\Delta \Sigma \int \pm \frac{1}{4} \frac{1}{2} \frac{3}{4} 123 n}$	-
н132У	-	-	4930672.24	4381618.00	Метод спутниковых геодезических измерений (определений)	$Mt = \sqrt{\Delta \Sigma \int \pm \frac{1}{4} \frac{1}{2} \frac{3}{4} 123 n}$	-
н133У	-	-	4930660.19	4381606.13	Метод спутниковых геодезических измерений (определений)	$Mt = \sqrt{\Delta \Sigma \int \pm \frac{1}{4} \frac{1}{2} \frac{3}{4} 123 n}$	-
н134У	-	-	4930658.86	4381607.42	Метод спутниковых геодезических измерений (определений)	$Mt = \sqrt{\Delta \Sigma \int \pm \frac{1}{4} \frac{1}{2} \frac{3}{4} 123 n}$	-

1. Сведения о характерных точках границ уточняемого земельного участка с кадастровым номером 91:03:002003:1772 :							
Система координат СК-63, зона 4							Зона № 4
Обозначение характерных точек границ	Координаты, м				Метод определения координат	Формулы, примененные для расчета средней квадратической погрешности определения координат характерных точек границ (Mt), с подставленными в такие формулы значениями и итоговые (вычисленные) значения Mt, м	Описание закрепления точки
	содержатся в Едином государственном реестре недвижимости		определены в результате выполнения комплексных кадастровых работ				
	X	Y	X	Y			
1	2	3	4	5	6	7	8
н67У	-	-	4930655.37	4381603.79	Метод спутниковых геодезических измерений (определений)	$Mt = \sqrt{\Delta \Sigma \int \pm 1/4 1/2 3/4 123 n}$	-
н68У	-	-	4930656.28	4381602.86	Метод спутниковых геодезических измерений (определений)	$Mt = \sqrt{\Delta \Sigma \int \pm 1/4 1/2 3/4 123 n}$	-
944	4930666.41	4381592.84	4930666.41	4381592.84	Метод спутниковых геодезических измерений (определений)	$Mt = \sqrt{\Delta \Sigma \int \pm 1/4 1/2 3/4 123 n}$	-
2. Сведения о частях границ уточняемого земельного участка с кадастровым номером 91:03:002003:1772 :							
Обозначение части границ		Горизонтальное проложение (S), м	Описание прохождения части границ	Сведения о согласовании местоположения границ (согласовано/спорное)			
от т.	до т.						
1	2	3	4	5			
944	945	13.03	-	-			
945	946	1.84	-	-			
946	947	7.15	-	-			
947	н130У	8.28	-	-			
н130У	н131У	0.72	-	-			
н131У	н132У	6.90	-	-			
н132У	н133У	16.91	-	-			
н133У	н134У	1.85	-	-			
н134У	н67У	5.04	-	-			
н67У	н68У	1.30	-	-			
н68У	944	14.25	-	-			
3. Сведения о характеристиках уточняемого земельного участка с кадастровым номером 91:03:002003:1772 :							
№ п/п	Наименование характеристики			Значение характеристики			
1	2			3			
1.	Адрес земельного участка			-			

3. Сведения о характеристиках уточняемого земельного участка с кадастровым номером 91:03:002003:1772 :		
№ п/п	Наименование характеристики	Значение характеристики
1	2	3
1.1.	Сведения о местоположении земельного участка (при отсутствии адреса) в структурированном в соответствии с федеральной информационной адресной системой виде	Российская Федерация, город Севастополь, улица Пархоменко, 26
1.2.	Дополнительные сведения о местоположении земельного участка	-
2.	Площадь земельного участка ± величина погрешности определения (вычисления) площади ($P \pm \Delta P$), м ²	320 ± 6
3.	Формула, примененная для расчета предельной допустимой погрешности определения площади земельного участка, с подставленными значениями и итоговые (вычисленные) значения (ΔP), м ²	$\Delta P = 3.5 * M_t * \sqrt{P} = 3.5 * 0,1 * \sqrt{320} = 6$
4.	Площадь земельного участка согласно сведениям Единого государственного реестра недвижимости ($P_{\text{кад}}$), м ²	292
5.	Оценка расхождения P и $P_{\text{кад}}$ ($P - P_{\text{кад}}$), м ²	28
6.	Предельные минимальный и максимальный размеры земельного участка ($R_{\text{мин}}$ и $R_{\text{макс}}$), м ²	- -
7.	Кадастровый номер или иной государственный учетный номер (инвентарный) объекта недвижимости, расположенного на земельном участке	-
8.	Вид (виды) разрешенного использования	Для индивидуального жилищного строительства (код 2.1)
8.1.	Дополнительные сведения об использовании земельного участка	-
9.	Сведения о земельных участках (землях общего пользования, территории общего пользования), посредством которых обеспечивается доступ	Земли общего пользования
10.	Иные сведения	-
4. Пояснения к сведениям об уточняемом земельном участке с кадастровым номером 91:03:002003:1772 :		
1.	Была исправлена выявленная реестровая ошибка в местоположении	

Сведения об уточняемых земельных участках, необходимые для исправления реестровых ошибок в сведениях о местоположении их границ

1. Сведения о характерных точках границ уточняемого земельного участка с кадастровым номером 91:03:002003:1777 :

Система координат СК-63, зона 4

Зона № 4

Обозначение характерных точек границ	Координаты, м				Метод определения координат	Формулы, примененные для расчета средней квадратической погрешности определения координат характерных точек границ (Mt), с подставленными в такие формулы значениями и итоговые (вычисленные) значения Mt, м	Описание закрепления точки
	содержатся в Едином государственном реестре недвижимости		определены в результате выполнения комплексных кадастровых работ				
	X	Y	X	Y			
1	2	3	4	5	6	7	8
948	4930340.88	4381548.76	4930341.28	4381548.72	Метод спутниковых геодезических измерений (определений)	$Mt = \sqrt{\Delta \Sigma \int \pm \frac{1}{4} \frac{1}{2} \frac{3}{4} 123 n}$	-
949	4930343.22	4381572.63	4930343.38	4381571.98	Метод спутниковых геодезических измерений (определений)	$Mt = \sqrt{\Delta \Sigma \int \pm \frac{1}{4} \frac{1}{2} \frac{3}{4} 123 n}$	-
950	4930313.55	4381574.99	4930327.98	4381573.91	Метод спутниковых геодезических измерений (определений)	$Mt = \sqrt{\Delta \Sigma \int \pm \frac{1}{4} \frac{1}{2} \frac{3}{4} 123 n}$	-
951	4930311.07	4381547.97	4930313.55	4381574.99	Метод спутниковых геодезических измерений (определений)	$Mt = \sqrt{\Delta \Sigma \int \pm \frac{1}{4} \frac{1}{2} \frac{3}{4} 123 n}$	-
952	4930316.06	4381547.51	4930311.07	4381547.97	Метод спутниковых геодезических измерений (определений)	$Mt = \sqrt{\Delta \Sigma \int \pm \frac{1}{4} \frac{1}{2} \frac{3}{4} 123 n}$	-
953	4930316.12	4381550.74	4930316.07	4381547.51	Метод спутниковых геодезических измерений (определений)	$Mt = \sqrt{\Delta \Sigma \int \pm \frac{1}{4} \frac{1}{2} \frac{3}{4} 123 n}$	-
954	4930320.61	4381550.38	4930316.12	4381550.74	Метод спутниковых геодезических измерений (определений)	$Mt = \sqrt{\Delta \Sigma \int \pm \frac{1}{4} \frac{1}{2} \frac{3}{4} 123 n}$	-
954	-	-	4930320.61	4381550.38	Метод спутниковых геодезических измерений (определений)	$Mt = \sqrt{\Delta \Sigma \int \pm \frac{1}{4} \frac{1}{2} \frac{3}{4} 123 n}$	-
948	4930340.88	4381548.76	4930341.28	4381548.72	Метод спутниковых геодезических измерений (определений)	$Mt = \sqrt{\Delta \Sigma \int \pm \frac{1}{4} \frac{1}{2} \frac{3}{4} 123 n}$	-

2. Сведения о частях границ уточняемого земельного участка с кадастровым номером 91:03:002003:1777 :				
Обозначение части границ		Горизонтальное проложение (S), м	Описание прохождения части границ	Сведения о согласовании местоположения границ (согласовано/спорное)
от т.	до т.			
1	2	3	4	5
948	949	23.35	-	-
949	950	15.52	-	-
950	951	14.47	-	-
951	952	27.13	-	-
952	953	5.02	-	-
953	954	3.23	-	-
954	954	4.50	-	-
954	948	20.74	-	-
3. Сведения о характеристиках уточняемого земельного участка с кадастровым номером 91:03:002003:1777 :				
№ п/п	Наименование характеристики		Значение характеристики	
1	2		3	
1.	Адрес земельного участка		-	
1.1.	Сведения о местоположении земельного участка (при отсутствии адреса) в структурированном в соответствии с федеральной информационной адресной системой виде		Российская Федерация, город Севастополь, Ленинский р-н, ул. Нины Ониловой, 52	
1.2.	Дополнительные сведения о местоположении земельного участка		-	
2.	Площадь земельного участка ± величина погрешности определения (вычисления) площади (P ± ΔP), м2		731 ± 9	
3.	Формула, примененная для расчета предельной допустимой погрешности определения площади земельного участка, с подставленными значениями и итоговые (вычисленные) значения (ΔP), м2		$\Delta P = 3.5 * M_t * \sqrt{P} = 3.5 * 0,1 * \sqrt{731} = 9$	
4.	Площадь земельного участка согласно сведениям Единого государственного реестра недвижимости (P _{кад}), м2		727	
5.	Оценка расхождения P и P _{кад} (P - P _{кад}), м2		4	
6.	Предельные минимальный и максимальный размеры земельного участка (P _{мин} и P _{макс}), м2		- -	
7.	Кадастровый номер или иной государственный учетный номер (инвентарный) объекта недвижимости, расположенного на земельном участке		-	
8.	Вид (виды) разрешенного использования		«малоэтажная многоквартирная жилая застройка» (код 2.1.1)	
8.1.	Дополнительные сведения об использовании земельного участка		-	
9.	Сведения о земельных участках (землях общего пользования, территории общего пользования), посредством которых обеспечивается доступ		Земли общего пользования	
10.	Иные сведения		-	
4. Пояснения к сведениям об уточняемом земельном участке с кадастровым номером 91:03:002003:1777 :				
1.	Была исправлена выявленная реестровая ошибка в местоположении			

Сведения об уточняемых земельных участках, необходимые для исправления реестровых ошибок в сведениях о местоположении их границ

1. Сведения о характерных точках границ уточняемого земельного участка с кадастровым номером 91:03:002003:1789 :

Система координат СК-63, зона 4

Зона № 4

Обозначение характерных точек границ	Координаты, м				Метод определения координат	Формулы, примененные для расчета средней квадратической погрешности определения координат характерных точек границ (Mt), с подставленными в такие формулы значениями и итоговые (вычисленные) значения Mt, м	Описание закрепления точки
	содержатся в Едином государственном реестре недвижимости		определены в результате выполнения комплексных кадастровых работ				
	X	Y	X	Y			
1	2	3	4	5	6	7	8
955	4930625.47	4381817.27	4930625.47	4381817.27	Метод спутниковых геодезических измерений (определений)	$Mt = \sqrt{\Delta \Sigma \int \pm 1/4 1/2 3/4}^{123 n}$	-
956	4930633.63	4381805.40	4930633.63	4381805.40	Метод спутниковых геодезических измерений (определений)	$Mt = \sqrt{\Delta \Sigma \int \pm 1/4 1/2 3/4}^{123 n}$	-
957	4930647.07	4381815.36	4930647.07	4381815.36	Метод спутниковых геодезических измерений (определений)	$Mt = \sqrt{\Delta \Sigma \int \pm 1/4 1/2 3/4}^{123 n}$	-
958	4930653.71	4381819.23	4930653.06	4381818.85	Метод спутниковых геодезических измерений (определений)	$Mt = \sqrt{\Delta \Sigma \int \pm 1/4 1/2 3/4}^{123 n}$	-
959	4930643.51	4381830.49	4930650.97	4381823.38	Метод спутниковых геодезических измерений (определений)	$Mt = \sqrt{\Delta \Sigma \int \pm 1/4 1/2 3/4}^{123 n}$	-
960	4930639.18	4381827.52	4930651.13	4381826.10	Метод спутниковых геодезических измерений (определений)	$Mt = \sqrt{\Delta \Sigma \int \pm 1/4 1/2 3/4}^{123 n}$	-
н135У	-	-	4930647.23	4381826.75	Метод спутниковых геодезических измерений (определений)	$Mt = \sqrt{\Delta \Sigma \int \pm 1/4 1/2 3/4}^{123 n}$	-
н136У	-	-	4930643.84	4381830.90	Метод спутниковых геодезических измерений (определений)	$Mt = \sqrt{\Delta \Sigma \int \pm 1/4 1/2 3/4}^{123 n}$	-
960	-	-	4930639.18	4381827.52	Метод спутниковых геодезических измерений (определений)	$Mt = \sqrt{\Delta \Sigma \int \pm 1/4 1/2 3/4}^{123 n}$	-

1. Сведения о характерных точках границ уточняемого земельного участка с кадастровым номером 91:03:002003:1789 :							
Система координат СК-63, зона 4							Зона № 4
Обозначение характерных точек границ	Координаты, м				Метод определения координат	Формулы, примененные для расчета средней квадратической погрешности определения координат характерных точек границ (Mt), с подставленными в такие формулы значениями и итоговые (вычисленные) значения Mt, м	Описание закрепления точки
	содержатся в Едином государственном реестре недвижимости		определены в результате выполнения комплексных кадастровых работ				
	X	Y	X	Y			
1	2	3	4	5	6	7	8
955	4930625.47	4381817.27	4930625.47	4381817.27	Метод спутниковых геодезических измерений (определений)	$Mt = \sqrt{\Delta \Sigma \int \pm \frac{1}{4} \frac{1}{2} \frac{3}{4} 123 n}$	-
2. Сведения о частях границ уточняемого земельного участка с кадастровым номером 91:03:002003:1789 :							
Обозначение части границ		Горизонтальное проложение (S), м	Описание прохождения части границ	Сведения о согласовании местоположения границ (согласовано/спорное)			
от т.	до т.						
1	2	3	4	5			
955	956	14.40	-	-			
956	957	16.73	-	-			
957	958	6.93	-	-			
958	959	4.99	-	-			
959	960	2.72	-	-			
960	н135У	3.95	-	-			
н135У	н136У	5.36	-	-			
н136У	960	5.76	-	-			
960	955	17.12	-	-			
3. Сведения о характеристиках уточняемого земельного участка с кадастровым номером 91:03:002003:1789 :							
№ п/п	Наименование характеристики			Значение характеристики			
1	2			3			
1.	Адрес земельного участка			-			
1.1.	Сведения о местоположении земельного участка (при отсутствии адреса) в структурированном в соответствии с федеральной информационной адресной системой виде			Российская Федерация, город Севастополь, улица Горная, 6			
1.2.	Дополнительные сведения о местоположении земельного участка			-			
2.	Площадь земельного участка ± величина погрешности определения (вычисления) площади (P ± ΔP), м2			350 ± 7			
3.	Формула, примененная для расчета предельной допустимой погрешности определения площади земельного участка, с подставленными значениями и итоговые (вычисленные) значения (ΔP), м2			$\Delta P = 3.5 * Mt * \sqrt{P} = 3.5 * 0,1 * \sqrt{350} = 7$			
4.	Площадь земельного участка согласно сведениям Единого государственного реестра недвижимости (Pкад), м2			339			
5.	Оценка расхождения P и Pкад (P - Pкад), м2			11			

3. Сведения о характеристиках уточняемого земельного участка с кадастровым номером 91:03:002003:1789 :

№ п/п	Наименование характеристики	Значение характеристики
1	2	3
6.	Предельные минимальный и максимальный размеры земельного участка (Рмин и Рмакс), м2	- -
7.	Кадастровый номер или иной государственный учетный номер (инвентарный) объекта недвижимости, расположенного на земельном участке	-
8.	Вид (виды) разрешенного использования	Для индивидуального жилищного строительства (код 2.1)
8.1.	Дополнительные сведения об использовании земельного участка	-
9.	Сведения о земельных участках (землях общего пользования, территории общего пользования), посредством которых обеспечивается доступ	Земли общего пользования
10.	Иные сведения	-

4. Пояснения к сведениям об уточняемом земельном участке с кадастровым номером 91:03:002003:1789 :

1.	Была исправлена выявленная реестровая ошибка в местоположении
----	---

Сведения об уточняемых земельных участках, необходимые для исправления реестровых ошибок в сведениях о местоположении их границ

1. Сведения о характерных точках границ уточняемого земельного участка с кадастровым номером 91:03:002003:1795 :

Система координат СК-63, зона 4

Зона № 4

Обозначение характерных точек границ	Координаты, м				Метод определения координат	Формулы, примененные для расчета средней квадратической погрешности определения координат характерных точек границ (Mt), с подставленными в такие формулы значениями и итоговые (вычисленные) значения Mt, м	Описание закрепления точки
	содержатся в Едином государственном реестре недвижимости		определены в результате выполнения комплексных кадастровых работ				
	X	Y	X	Y			
1	2	3	4	5	6	7	8
961	4930956.34	4381537.53	4930957.78	4381536.48	Метод спутниковых геодезических измерений (определений)	$Mt = \sqrt{\Delta \Sigma \int \pm \frac{1}{4} \frac{1}{2} \frac{3}{4} 123 n}$	-
962	4930959.66	4381535.11	4930959.66	4381535.11	Метод спутниковых геодезических измерений (определений)	$Mt = \sqrt{\Delta \Sigma \int \pm \frac{1}{4} \frac{1}{2} \frac{3}{4} 123 n}$	-
963	4930972.49	4381524.90	4930972.49	4381524.90	Метод спутниковых геодезических измерений (определений)	$Mt = \sqrt{\Delta \Sigma \int \pm \frac{1}{4} \frac{1}{2} \frac{3}{4} 123 n}$	-
964	4930982.29	4381540.24	4930980.40	4381533.99	Метод спутниковых геодезических измерений (определений)	$Mt = \sqrt{\Delta \Sigma \int \pm \frac{1}{4} \frac{1}{2} \frac{3}{4} 123 n}$	-
965	4930984.19	4381543.31	4930983.65	4381539.66	Метод спутниковых геодезических измерений (определений)	$Mt = \sqrt{\Delta \Sigma \int \pm \frac{1}{4} \frac{1}{2} \frac{3}{4} 123 n}$	-
966	4930984.42	4381544.57	4930986.01	4381544.72	Метод спутниковых геодезических измерений (определений)	$Mt = \sqrt{\Delta \Sigma \int \pm \frac{1}{4} \frac{1}{2} \frac{3}{4} 123 n}$	-
967	4930985.88	4381544.89	4930990.19	4381543.26	Метод спутниковых геодезических измерений (определений)	$Mt = \sqrt{\Delta \Sigma \int \pm \frac{1}{4} \frac{1}{2} \frac{3}{4} 123 n}$	-
968	4930990.31	4381544.29	4930990.31	4381544.29	Метод спутниковых геодезических измерений (определений)	$Mt = \sqrt{\Delta \Sigma \int \pm \frac{1}{4} \frac{1}{2} \frac{3}{4} 123 n}$	-
969	4930991.93	4381555.12	4930991.93	4381555.12	Метод спутниковых геодезических измерений (определений)	$Mt = \sqrt{\Delta \Sigma \int \pm \frac{1}{4} \frac{1}{2} \frac{3}{4} 123 n}$	-

1. Сведения о характерных точках границ уточняемого земельного участка с кадастровым номером 91:03:002003:1795 :

Система координат СК-63, зона 4						Зона № 4	
Обозначение характерных точек границ	Координаты, м				Метод определения координат	Формулы, примененные для расчета средней квадратической погрешности определения координат характерных точек границ (Mt), с подставленными в такие формулы значениями и итоговые (вычисленные) значения Mt, м	Описание закрепления точки
	содержатся в Едином государственном реестре недвижимости		определены в результате выполнения комплексных кадастровых работ				
	X	Y	X	Y			
1	2	3	4	5	6	7	8
970	4930992.29	4381558.14	4930992.29	4381558.14	Метод спутниковых геодезических измерений (определений)	$Mt = \sqrt{\Delta \Sigma \int \pm \frac{1}{4} \frac{1}{2} \frac{3}{4} 123 n}$	-
971	4930994.45	4381557.71	4930994.45	4381557.71	Метод спутниковых геодезических измерений (определений)	$Mt = \sqrt{\Delta \Sigma \int \pm \frac{1}{4} \frac{1}{2} \frac{3}{4} 123 n}$	-
972	4930993.04	4381577.34	4930993.04	4381577.34	Метод спутниковых геодезических измерений (определений)	$Mt = \sqrt{\Delta \Sigma \int \pm \frac{1}{4} \frac{1}{2} \frac{3}{4} 123 n}$	-
973	4930988.46	4381574.77	4930988.46	4381574.77	Метод спутниковых геодезических измерений (определений)	$Mt = \sqrt{\Delta \Sigma \int \pm \frac{1}{4} \frac{1}{2} \frac{3}{4} 123 n}$	-
974	4930981.04	4381571.91	4930981.04	4381571.91	Метод спутниковых геодезических измерений (определений)	$Mt = \sqrt{\Delta \Sigma \int \pm \frac{1}{4} \frac{1}{2} \frac{3}{4} 123 n}$	-
975	4930974.59	4381569.90	4930974.59	4381569.90	Метод спутниковых геодезических измерений (определений)	$Mt = \sqrt{\Delta \Sigma \int \pm \frac{1}{4} \frac{1}{2} \frac{3}{4} 123 n}$	-
976	4930978.92	4381557.62	4930978.60	4381557.95	Метод спутниковых геодезических измерений (определений)	$Mt = \sqrt{\Delta \Sigma \int \pm \frac{1}{4} \frac{1}{2} \frac{3}{4} 123 n}$	-
977	4930976.95	4381549.85	4930976.74	4381550.47	Метод спутниковых геодезических измерений (определений)	$Mt = \sqrt{\Delta \Sigma \int \pm \frac{1}{4} \frac{1}{2} \frac{3}{4} 123 n}$	-
978	4930976.48	4381542.91	4930976.49	4381543.09	Метод спутниковых геодезических измерений (определений)	$Mt = \sqrt{\Delta \Sigma \int \pm \frac{1}{4} \frac{1}{2} \frac{3}{4} 123 n}$	-
979	4930970.60	4381545.03	4930972.13	4381544.51	Метод спутниковых геодезических измерений (определений)	$Mt = \sqrt{\Delta \Sigma \int \pm \frac{1}{4} \frac{1}{2} \frac{3}{4} 123 n}$	-

1. Сведения о характерных точках границ уточняемого земельного участка с кадастровым номером 91:03:002003:1795 :							
Система координат СК-63, зона 4							Зона № 4
Обозначение характерных точек границ	Координаты, м				Метод определения координат	Формулы, примененные для расчета средней квадратической погрешности определения координат характерных точек границ (Mt), с подставленными в такие формулы значениями и итоговые (вычисленные) значения Mt, м	Описание закрепления точки
	содержатся в Едином государственном реестре недвижимости		определены в результате выполнения комплексных кадастровых работ				
	X	Y	X	Y			
1	2	3	4	5	6	7	8
980	4930967.82	4381545.14	4930970.78	4381545.40	Метод спутниковых геодезических измерений (определений)	$Mt = \sqrt{\Delta \Sigma \int \pm \frac{1}{4} \frac{1}{2} \frac{3}{4} 123 n}$	-
981	4930960.78	4381543.70	4930969.39	4381545.69	Метод спутниковых геодезических измерений (определений)	$Mt = \sqrt{\Delta \Sigma \int \pm \frac{1}{4} \frac{1}{2} \frac{3}{4} 123 n}$	-
н137У	-	-	4930966.26	4381545.18	Метод спутниковых геодезических измерений (определений)	$Mt = \sqrt{\Delta \Sigma \int \pm \frac{1}{4} \frac{1}{2} \frac{3}{4} 123 n}$	-
н138У	-	-	4930963.04	4381543.76	Метод спутниковых геодезических измерений (определений)	$Mt = \sqrt{\Delta \Sigma \int \pm \frac{1}{4} \frac{1}{2} \frac{3}{4} 123 n}$	-
н139У	-	-	4930961.33	4381543.81	Метод спутниковых геодезических измерений (определений)	$Mt = \sqrt{\Delta \Sigma \int \pm \frac{1}{4} \frac{1}{2} \frac{3}{4} 123 n}$	-
н140У	-	-	4930959.80	4381541.28	Метод спутниковых геодезических измерений (определений)	$Mt = \sqrt{\Delta \Sigma \int \pm \frac{1}{4} \frac{1}{2} \frac{3}{4} 123 n}$	-
961	4930956.34	4381537.53	4930957.78	4381536.48	Метод спутниковых геодезических измерений (определений)	$Mt = \sqrt{\Delta \Sigma \int \pm \frac{1}{4} \frac{1}{2} \frac{3}{4} 123 n}$	-
2. Сведения о частях границ уточняемого земельного участка с кадастровым номером 91:03:002003:1795 :							
Обозначение части границ		Горизонтальное проложение (S), м	Описание прохождения части границ	Сведения о согласовании местоположения границ (согласовано/спорное)			
от т.	до т.						
1	2	3	4	5			
961	962	2.33	-	-			
962	963	16.40	-	-			
963	964	12.05	-	-			
964	965	6.54	-	-			
965	966	5.58	-	-			

2. Сведения о частях границ уточняемого земельного участка с кадастровым номером 91:03:002003:1795 :				
Обозначение части границ		Горизонтальное проложение (S), м	Описание прохождения части границ	Сведения о согласовании местоположения границ (согласовано/спорное)
от т.	до т.			
1	2	3	4	5
966	967	4.43	-	-
967	968	1.04	-	-
968	969	10.95	-	-
969	970	3.04	-	-
970	971	2.20	-	-
971	972	19.68	-	-
972	973	5.25	-	-
973	974	7.95	-	-
974	975	6.76	-	-
975	976	12.60	-	-
976	977	7.71	-	-
977	978	7.38	-	-
978	979	4.59	-	-
979	980	1.62	-	-
980	981	1.42	-	-
981	н137У	3.17	-	-
н137У	н138У	3.52	-	-
н138У	н139У	1.71	-	-
н139У	н140У	2.96	-	-
н140У	961	5.21	-	-
3. Сведения о характеристиках уточняемого земельного участка с кадастровым номером 91:03:002003:1795 :				
№ п/п	Наименование характеристики		Значение характеристики	
1	2		3	
1.	Адрес земельного участка		-	
1.1.	Сведения о местоположении земельного участка (при отсутствии адреса) в структурированном в соответствии с федеральной информационной адресной системой виде		Российская Федерация, город Севастополь, улица Кочубея, 1	
1.2.	Дополнительные сведения о местоположении земельного участка		-	
2.	Площадь земельного участка ± величина погрешности определения (вычисления) площади ($P \pm \Delta P$), м ²		801 ± 10	
3.	Формула, примененная для расчета предельной допустимой погрешности определения площади земельного участка, с подставленными значениями и итоговые (вычисленные) значения (ΔP), м ²		$\Delta P = 3.5 * M_t * \sqrt{P} = 3.5 * 0,1 * \sqrt{801} = 10$	
4.	Площадь земельного участка согласно сведениям Единого государственного реестра недвижимости (Р _{кад}), м ²		770	
5.	Оценка расхождения Р и Р _{кад} (Р - Р _{кад}), м ²		31	
6.	Предельные минимальный и максимальный размеры земельного участка (Р _{мин} и Р _{макс}), м ²		-	

3. Сведения о характеристиках уточняемого земельного участка с кадастровым номером 91:03:002003:1795 :

№ п/п	Наименование характеристики	Значение характеристики
1	2	3
7.	Кадастровый номер или иной государственный учетный номер (инвентарный) объекта недвижимости, расположенного на земельном участке	-
8.	Вид (виды) разрешенного использования	Для индивидуального жилищного строительства (код 2.1)
8.1.	Дополнительные сведения об использовании земельного участка	-
9.	Сведения о земельных участках (землях общего пользования, территории общего пользования), посредством которых обеспечивается доступ	Земли общего пользования
10.	Иные сведения	-

4. Пояснения к сведениям об уточняемом земельном участке с кадастровым номером 91:03:002003:1795 :

1.	Была исправлена выявленная реестровая ошибка в местоположении
----	---

Сведения об уточняемых земельных участках, необходимые для исправления реестровых ошибок в сведениях о местоположении их границ

1. Сведения о характерных точках границ уточняемого земельного участка с кадастровым номером 91:03:002003:1796 :

Система координат СК-63, зона 4

Зона № 4

Обозначение характерных точек границ	Координаты, м				Метод определения координат	Формулы, примененные для расчета средней квадратической погрешности определения координат характерных точек границ (Mt), с подставленными в такие формулы значениями и итоговые (вычисленные) значения Mt, м	Описание закрепления точки
	содержатся в Едином государственном реестре недвижимости		определены в результате выполнения комплексных кадастровых работ				
	X	Y	X	Y			
1	2	3	4	5	6	7	8
982	4930990.19	4381543.26	4930990.19	4381543.26	Метод спутниковых геодезических измерений (определений)	$Mt = \sqrt{\Delta \Sigma \int \pm \frac{1}{4} \frac{1}{2} \frac{3}{4} 123 n}$	-
716	4931003.63	4381538.55	4931003.63	4381538.55	Метод спутниковых геодезических измерений (определений)	$Mt = \sqrt{\Delta \Sigma \int \pm \frac{1}{4} \frac{1}{2} \frac{3}{4} 123 n}$	-
983	4931011.18	4381554.17	4931011.18	4381554.17	Метод спутниковых геодезических измерений (определений)	$Mt = \sqrt{\Delta \Sigma \int \pm \frac{1}{4} \frac{1}{2} \frac{3}{4} 123 n}$	-
971	4930994.45	4381557.71	4930994.45	4381557.71	Метод спутниковых геодезических измерений (определений)	$Mt = \sqrt{\Delta \Sigma \int \pm \frac{1}{4} \frac{1}{2} \frac{3}{4} 123 n}$	-
969	4930991.93	4381555.12	4930992.29	4381558.14	Метод спутниковых геодезических измерений (определений)	$Mt = \sqrt{\Delta \Sigma \int \pm \frac{1}{4} \frac{1}{2} \frac{3}{4} 123 n}$	-
968	4930990.31	4381544.29	4930991.93	4381555.12	Метод спутниковых геодезических измерений (определений)	$Mt = \sqrt{\Delta \Sigma \int \pm \frac{1}{4} \frac{1}{2} \frac{3}{4} 123 n}$	-
968	-	-	4930990.31	4381544.29	Метод спутниковых геодезических измерений (определений)	$Mt = \sqrt{\Delta \Sigma \int \pm \frac{1}{4} \frac{1}{2} \frac{3}{4} 123 n}$	-
982	4930990.19	4381543.26	4930990.19	4381543.26	Метод спутниковых геодезических измерений (определений)	$Mt = \sqrt{\Delta \Sigma \int \pm \frac{1}{4} \frac{1}{2} \frac{3}{4} 123 n}$	-

2. Сведения о частях границ уточняемого земельного участка с кадастровым номером 91:03:002003:1796 :				
Обозначение части границ		Горизонтальное проложение (S), м	Описание прохождения части границ	Сведения о согласовании местоположения границ (согласовано/спорное)
от т.	до т.			
1	2	3	4	5
982	716	14.24	-	-
716	983	17.35	-	-
983	971	17.10	-	-
971	969	2.20	-	-
969	968	3.04	-	-
968	968	10.95	-	-
968	982	1.04	-	-
3. Сведения о характеристиках уточняемого земельного участка с кадастровым номером 91:03:002003:1796 :				
№ п/п	Наименование характеристики		Значение характеристики	
1	2		3	
1.	Адрес земельного участка		-	
1.1.	Сведения о местоположении земельного участка (при отсутствии адреса) в структурированном в соответствии с федеральной информационной адресной системой виде		Российская Федерация, город Севастополь, улица Котовского, 5	
1.2.	Дополнительные сведения о местоположении земельного участка		-	
2.	Площадь земельного участка ± величина погрешности определения (вычисления) площади (P ± ΔP), м ²		267 ± 6	
3.	Формула, примененная для расчета предельной допустимой погрешности определения площади земельного участка, с подставленными значениями и итоговые (вычисленные) значения (ΔP), м ²		$\Delta P = 3.5 * M_t * \sqrt{P} = 3.5 * 0,1 * \sqrt{267} = 6$	
4.	Площадь земельного участка согласно сведениям Единого государственного реестра недвижимости (P _{кад}), м ²		264	
5.	Оценка расхождения P и P _{кад} (P - P _{кад}), м ²		3	
6.	Предельные минимальный и максимальный размеры земельного участка (P _{мин} и P _{макс}), м ²		-	
7.	Кадастровый номер или иной государственный учетный номер (инвентарный) объекта недвижимости, расположенного на земельном участке		-	
8.	Вид (виды) разрешенного использования		Для индивидуального жилищного строительства (код 2.1)	
8.1.	Дополнительные сведения об использовании земельного участка		-	
9.	Сведения о земельных участках (землях общего пользования, территории общего пользования), посредством которых обеспечивается доступ		Земли общего пользования	
10.	Иные сведения		-	
4. Пояснения к сведениям об уточняемом земельном участке с кадастровым номером 91:03:002003:1796 :				
1.	Была исправлена выявленная реестровая ошибка в местоположении			

Сведения об уточняемых земельных участках, необходимые для исправления реестровых ошибок в сведениях о местоположении их границ

1. Сведения о характерных точках границ уточняемого земельного участка с кадастровым номером 91:03:002003:1799 :

Система координат СК-63, зона 4

Зона № 4

Обозначение характерных точек границ	Координаты, м				Метод определения координат	Формулы, примененные для расчета средней квадратической погрешности определения координат характерных точек границ (Mt), с подставленными в такие формулы значениями и итоговые (вычисленные) значения Mt, м	Описание закрепления точки
	содержатся в Едином государственном реестре недвижимости		определены в результате выполнения комплексных кадастровых работ				
	X	Y	X	Y			
1	2	3	4	5	6	7	8
4	4930233.01	4381284.44	4930233.01	4381284.44	Метод спутниковых геодезических измерений (определений)	$Mt = \sqrt{\Delta \Sigma \int \pm \frac{1}{4} \frac{1}{2} \frac{3}{4} 123 n}$	-
984	4930237.17	4381289.87	4930237.17	4381289.87	Метод спутниковых геодезических измерений (определений)	$Mt = \sqrt{\Delta \Sigma \int \pm \frac{1}{4} \frac{1}{2} \frac{3}{4} 123 n}$	-
985	4930239.87	4381288.30	4930239.87	4381288.30	Метод спутниковых геодезических измерений (определений)	$Mt = \sqrt{\Delta \Sigma \int \pm \frac{1}{4} \frac{1}{2} \frac{3}{4} 123 n}$	-
468	4930243.34	4381293.20	4930243.34	4381293.20	Метод спутниковых геодезических измерений (определений)	$Mt = \sqrt{\Delta \Sigma \int \pm \frac{1}{4} \frac{1}{2} \frac{3}{4} 123 n}$	-
467	4930247.52	4381291.60	4930247.52	4381291.60	Метод спутниковых геодезических измерений (определений)	$Mt = \sqrt{\Delta \Sigma \int \pm \frac{1}{4} \frac{1}{2} \frac{3}{4} 123 n}$	-
466	4930251.54	4381298.74	4930251.54	4381298.74	Метод спутниковых геодезических измерений (определений)	$Mt = \sqrt{\Delta \Sigma \int \pm \frac{1}{4} \frac{1}{2} \frac{3}{4} 123 n}$	-
986	4930258.98	4381308.88	4930258.98	4381308.88	Метод спутниковых геодезических измерений (определений)	$Mt = \sqrt{\Delta \Sigma \int \pm \frac{1}{4} \frac{1}{2} \frac{3}{4} 123 n}$	-
987	4930262.61	4381314.07	4930262.61	4381314.07	Метод спутниковых геодезических измерений (определений)	$Mt = \sqrt{\Delta \Sigma \int \pm \frac{1}{4} \frac{1}{2} \frac{3}{4} 123 n}$	-
988	4930264.25	4381312.97	4930264.25	4381312.97	Метод спутниковых геодезических измерений (определений)	$Mt = \sqrt{\Delta \Sigma \int \pm \frac{1}{4} \frac{1}{2} \frac{3}{4} 123 n}$	-

1. Сведения о характерных точках границ уточняемого земельного участка с кадастровым номером 91:03:002003:1799 :

Система координат СК-63, зона 4						Зона № 4	
Обозначение характерных точек границ	Координаты, м				Метод определения координат	Формулы, примененные для расчета средней квадратической погрешности определения координат характерных точек границ (Mt), с подставленными в такие формулы значениями и итоговые (вычисленные) значения Mt, м	Описание закрепления точки
	содержатся в Едином государственном реестре недвижимости		определены в результате выполнения комплексных кадастровых работ				
	X	Y	X	Y			
1	2	3	4	5	6	7	8
989	4930273.23	4381331.10	4930273.23	4381331.10	Метод спутниковых геодезических измерений (определений)	$Mt = \sqrt{\Delta \Sigma \int \pm 1/4 \ 1/2 \ 3/4 \ 123 \ n}$	-
990	4930268.55	4381333.89	4930268.55	4381333.89	Метод спутниковых геодезических измерений (определений)	$Mt = \sqrt{\Delta \Sigma \int \pm 1/4 \ 1/2 \ 3/4 \ 123 \ n}$	-
991	4930260.65	4381325.94	4930265.38	4381335.11	Метод спутниковых геодезических измерений (определений)	$Mt = \sqrt{\Delta \Sigma \int \pm 1/4 \ 1/2 \ 3/4 \ 123 \ n}$	-
992	4930241.76	4381332.97	4930261.07	4381334.72	Метод спутниковых геодезических измерений (определений)	$Mt = \sqrt{\Delta \Sigma \int \pm 1/4 \ 1/2 \ 3/4 \ 123 \ n}$	-
993	4930239.31	4381334.80	4930253.80	4381332.83	Метод спутниковых геодезических измерений (определений)	$Mt = \sqrt{\Delta \Sigma \int \pm 1/4 \ 1/2 \ 3/4 \ 123 \ n}$	-
994	4930234.78	4381330.37	4930250.03	4381331.88	Метод спутниковых геодезических измерений (определений)	$Mt = \sqrt{\Delta \Sigma \int \pm 1/4 \ 1/2 \ 3/4 \ 123 \ n}$	-
995	4930230.61	4381325.55	4930245.91	4381331.41	Метод спутниковых геодезических измерений (определений)	$Mt = \sqrt{\Delta \Sigma \int \pm 1/4 \ 1/2 \ 3/4 \ 123 \ n}$	-
996	4930220.38	4381310.45	4930241.76	4381332.97	Метод спутниковых геодезических измерений (определений)	$Mt = \sqrt{\Delta \Sigma \int \pm 1/4 \ 1/2 \ 3/4 \ 123 \ n}$	-
997	4930212.42	4381299.77	4930239.31	4381334.80	Метод спутниковых геодезических измерений (определений)	$Mt = \sqrt{\Delta \Sigma \int \pm 1/4 \ 1/2 \ 3/4 \ 123 \ n}$	-
5	4930212.91	4381299.58	4930234.78	4381330.37	Метод спутниковых геодезических измерений (определений)	$Mt = \sqrt{\Delta \Sigma \int \pm 1/4 \ 1/2 \ 3/4 \ 123 \ n}$	-

1. Сведения о характерных точках границ уточняемого земельного участка с кадастровым номером 91:03:002003:1799 :							
Система координат СК-63, зона 4							Зона № 4
Обозначение характерных точек границ	Координаты, м				Метод определения координат	Формулы, примененные для расчета средней квадратической погрешности определения координат характерных точек границ (Mt), с подставленными в такие формулы значениями и итоговые (вычисленные) значения Mt, м	Описание закрепления точки
	содержатся в Едином государственном реестре недвижимости		определены в результате выполнения комплексных кадастровых работ				
	X	Y	X	Y			
1	2	3	4	5	6	7	8
995	-	-	4930230.61	4381325.55	Метод спутниковых геодезических измерений (определений)	$Mt = \sqrt{\Delta \Sigma \int \pm 1/4 1/2 3/4 123 n}$	-
996	-	-	4930220.38	4381310.45	Метод спутниковых геодезических измерений (определений)	$Mt = \sqrt{\Delta \Sigma \int \pm 1/4 1/2 3/4 123 n}$	-
997	-	-	4930212.42	4381299.77	Метод спутниковых геодезических измерений (определений)	$Mt = \sqrt{\Delta \Sigma \int \pm 1/4 1/2 3/4 123 n}$	-
5	-	-	4930212.91	4381299.58	Метод спутниковых геодезических измерений (определений)	$Mt = \sqrt{\Delta \Sigma \int \pm 1/4 1/2 3/4 123 n}$	-
4	4930233.01	4381284.44	4930233.01	4381284.44	Метод спутниковых геодезических измерений (определений)	$Mt = \sqrt{\Delta \Sigma \int \pm 1/4 1/2 3/4 123 n}$	-
2. Сведения о частях границ уточняемого земельного участка с кадастровым номером 91:03:002003:1799 :							
Обозначение части границ		Горизонтальное проложение (S), м	Описание прохождения части границ	Сведения о согласовании местоположения границ (согласовано/спорное)			
от т.	до т.						
1	2	3	4	5			
4	984	6.84	-	-			
984	985	3.12	-	-			
985	468	6.00	-	-			
468	467	4.48	-	-			
467	466	8.19	-	-			
466	986	12.58	-	-			
986	987	6.33	-	-			
987	988	1.97	-	-			
988	989	20.23	-	-			
989	990	5.45	-	-			
990	991	3.40	-	-			

2. Сведения о частях границ уточняемого земельного участка с кадастровым номером 91:03:002003:1799 :				
Обозначение части границ		Горизонтальное проложение (S), м	Описание прохождения части границ	Сведения о согласовании местоположения границ (согласовано/спорное)
от т.	до т.			
1	2	3	4	5
991	992	4.33	-	-
992	993	7.51	-	-
993	994	3.89	-	-
994	995	4.15	-	-
995	996	4.43	-	-
996	997	3.06	-	-
997	5	6.34	-	-
5	995	6.37	-	-
995	996	18.24	-	-
996	997	13.32	-	-
997	5	0.53	-	-
5	4	25.16	-	-
3. Сведения о характеристиках уточняемого земельного участка с кадастровым номером 91:03:002003:1799 :				
№ п/п	Наименование характеристики		Значение характеристики	
1	2		3	
1.	Адрес земельного участка		-	
1.1.	Сведения о местоположении земельного участка (при отсутствии адреса) в структурированном в соответствии с федеральной информационной адресной системой виде		Российская Федерация, город Севастополь, улица Николая Музыки, 33	
1.2.	Дополнительные сведения о местоположении земельного участка		-	
2.	Площадь земельного участка ± величина погрешности определения (вычисления) площади ($P \pm \Delta P$), м ²		1652 ± 14	
3.	Формула, примененная для расчета предельной допустимой погрешности определения площади земельного участка, с подставленными значениями и итоговые (вычисленные) значения (ΔP), м ²		$\Delta P = 3.5 * M_t * \sqrt{P} = 3.5 * 0,1 * \sqrt{1652} = 14$	
4.	Площадь земельного участка согласно сведениям Единого государственного реестра недвижимости (P _{кад}), м ²		1554	
5.	Оценка расхождения P и P _{кад} (P - P _{кад}), м ²		98	
6.	Предельные минимальный и максимальный размеры земельного участка (P _{мин} и P _{макс}), м ²		- -	
7.	Кадастровый номер или иной государственный учетный номер (инвентарный) объекта недвижимости, расположенного на земельном участке		-	
8.	Вид (виды) разрешенного использования		Малоэтажная многоквартирная жилая застройка (код 2.1.1)	
8.1.	Дополнительные сведения об использовании земельного участка		-	
9.	Сведения о земельных участках (землях общего пользования, территории общего пользования), посредством которых обеспечивается доступ		Земли общего пользования	
10.	Иные сведения		-	

4. Пояснения к сведениям об уточняемом земельном участке с кадастровым номером 91:03:002003:1799 :

1.	Была исправлена выявленная реестровая ошибка в местоположении
----	---

Сведения об уточняемых земельных участках, необходимые для исправления реестровых ошибок в сведениях о местоположении их границ

1. Сведения о характерных точках границ уточняемого земельного участка с кадастровым номером 91:03:002003:1805 :

Система координат СК-63, зона 4

Зона № 4

Обозначение характерных точек границ	Координаты, м				Метод определения координат	Формулы, примененные для расчета средней квадратической погрешности определения координат характерных точек границ (Mt), с подставленными в такие формулы значениями и итоговые (вычисленные) значения Mt, м	Описание закрепления точки
	содержатся в Едином государственном реестре недвижимости		определены в результате выполнения комплексных кадастровых работ				
	X	Y	X	Y			
1	2	3	4	5	6	7	8
998	4930140.97	4381354.54	4930140.97	4381354.54	Метод спутниковых геодезических измерений (определений)	$Mt = \sqrt{\Delta \Sigma \int \pm \frac{1}{4} \frac{1}{2} \frac{3}{4} 123 n}$	-
999	4930146.93	4381354.81	4930146.93	4381354.81	Метод спутниковых геодезических измерений (определений)	$Mt = \sqrt{\Delta \Sigma \int \pm \frac{1}{4} \frac{1}{2} \frac{3}{4} 123 n}$	-
1000	4930150.10	4381354.63	4930150.10	4381354.63	Метод спутниковых геодезических измерений (определений)	$Mt = \sqrt{\Delta \Sigma \int \pm \frac{1}{4} \frac{1}{2} \frac{3}{4} 123 n}$	-
1001	4930150.17	4381355.89	4930150.17	4381355.89	Метод спутниковых геодезических измерений (определений)	$Mt = \sqrt{\Delta \Sigma \int \pm \frac{1}{4} \frac{1}{2} \frac{3}{4} 123 n}$	-
1002	4930153.61	4381355.69	4930153.61	4381355.69	Метод спутниковых геодезических измерений (определений)	$Mt = \sqrt{\Delta \Sigma \int \pm \frac{1}{4} \frac{1}{2} \frac{3}{4} 123 n}$	-
1003	4930153.66	4381356.56	4930153.66	4381356.56	Метод спутниковых геодезических измерений (определений)	$Mt = \sqrt{\Delta \Sigma \int \pm \frac{1}{4} \frac{1}{2} \frac{3}{4} 123 n}$	-
1004	4930156.78	4381356.38	4930156.78	4381356.38	Метод спутниковых геодезических измерений (определений)	$Mt = \sqrt{\Delta \Sigma \int \pm \frac{1}{4} \frac{1}{2} \frac{3}{4} 123 n}$	-
1005	4930183.34	4381354.50	4930183.34	4381354.50	Метод спутниковых геодезических измерений (определений)	$Mt = \sqrt{\Delta \Sigma \int \pm \frac{1}{4} \frac{1}{2} \frac{3}{4} 123 n}$	-
1006	4930182.56	4381357.19	4930182.56	4381357.19	Метод спутниковых геодезических измерений (определений)	$Mt = \sqrt{\Delta \Sigma \int \pm \frac{1}{4} \frac{1}{2} \frac{3}{4} 123 n}$	-

1. Сведения о характерных точках границ уточняемого земельного участка с кадастровым номером 91:03:002003:1805 :

Система координат СК-63, зона 4						Зона № 4	
Обозначение характерных точек границ	Координаты, м				Метод определения координат	Формулы, примененные для расчета средней квадратической погрешности определения координат характерных точек границ (Mt), с подставленными в такие формулы значениями и итоговые (вычисленные) значения Mt, м	Описание закрепления точки
	содержатся в Едином государственном реестре недвижимости		определены в результате выполнения комплексных кадастровых работ				
	X	Y	X	Y			
1	2	3	4	5	6	7	8
1007	4930178.02	4381362.05	4930178.02	4381362.05	Метод спутниковых геодезических измерений (определений)	$Mt = \sqrt{\Delta \Sigma \int \pm \frac{1}{4} \frac{1}{2} \frac{3}{4} 123 n}$	-
1008	4930175.93	4381363.49	4930175.93	4381363.49	Метод спутниковых геодезических измерений (определений)	$Mt = \sqrt{\Delta \Sigma \int \pm \frac{1}{4} \frac{1}{2} \frac{3}{4} 123 n}$	-
1009	4930166.47	4381365.36	4930166.47	4381365.36	Метод спутниковых геодезических измерений (определений)	$Mt = \sqrt{\Delta \Sigma \int \pm \frac{1}{4} \frac{1}{2} \frac{3}{4} 123 n}$	-
1010	4930164.26	4381365.67	4930164.26	4381365.67	Метод спутниковых геодезических измерений (определений)	$Mt = \sqrt{\Delta \Sigma \int \pm \frac{1}{4} \frac{1}{2} \frac{3}{4} 123 n}$	-
1011	4930158.32	4381366.67	4930158.32	4381366.67	Метод спутниковых геодезических измерений (определений)	$Mt = \sqrt{\Delta \Sigma \int \pm \frac{1}{4} \frac{1}{2} \frac{3}{4} 123 n}$	-
1012	4930147.13	4381369.47	4930147.13	4381369.47	Метод спутниковых геодезических измерений (определений)	$Mt = \sqrt{\Delta \Sigma \int \pm \frac{1}{4} \frac{1}{2} \frac{3}{4} 123 n}$	-
1013	4930142.81	4381370.45	4930142.81	4381370.45	Метод спутниковых геодезических измерений (определений)	$Mt = \sqrt{\Delta \Sigma \int \pm \frac{1}{4} \frac{1}{2} \frac{3}{4} 123 n}$	-
1014	4930142.27	4381363.90	4930142.26	4381370.57	Метод спутниковых геодезических измерений (определений)	$Mt = \sqrt{\Delta \Sigma \int \pm \frac{1}{4} \frac{1}{2} \frac{3}{4} 123 n}$	-
1015	4930141.00	4381362.31	4930142.27	4381363.90	Метод спутниковых геодезических измерений (определений)	$Mt = \sqrt{\Delta \Sigma \int \pm \frac{1}{4} \frac{1}{2} \frac{3}{4} 123 n}$	-
1016	4930140.60	4381354.52	4930141.00	4381362.31	Метод спутниковых геодезических измерений (определений)	$Mt = \sqrt{\Delta \Sigma \int \pm \frac{1}{4} \frac{1}{2} \frac{3}{4} 123 n}$	-

1. Сведения о характерных точках границ уточняемого земельного участка с кадастровым номером 91:03:002003:1805 :							
Система координат СК-63, зона 4						Зона № 4	
Обозначение характерных точек границ	Координаты, м				Метод определения координат	Формулы, примененные для расчета средней квадратической погрешности определения координат характерных точек границ (Mt), с подставленными в такие формулы значениями и итоговые (вычисленные) значения Mt, м	Описание закрепления точки
	содержатся в Едином государственном реестре недвижимости		определены в результате выполнения комплексных кадастровых работ				
	X	Y	X	Y			
1	2	3	4	5	6	7	8
998	4930140.97	4381354.54	4930140.97	4381354.54	Метод спутниковых геодезических измерений (определений)	$Mt = \sqrt{\Delta \Sigma \int \pm \frac{1}{4} \frac{1}{2} \frac{3}{4} 123 n}$	-
2. Сведения о частях границ уточняемого земельного участка с кадастровым номером 91:03:002003:1805 :							
Обозначение части границ		Горизонтальное проложение (S), м	Описание прохождения части границ	Сведения о согласовании местоположения границ (согласовано/спорное)			
от т.	до т.						
1	2	3	4	5			
998	999	5.97	-	-			
999	1000	3.18	-	-			
1000	1001	1.26	-	-			
1001	1002	3.45	-	-			
1002	1003	0.87	-	-			
1003	1004	3.13	-	-			
1004	1005	26.63	-	-			
1005	1006	2.80	-	-			
1006	1007	6.65	-	-			
1007	1008	2.54	-	-			
1008	1009	9.64	-	-			
1009	1010	2.23	-	-			
1010	1011	6.02	-	-			
1011	1012	11.53	-	-			
1012	1013	4.43	-	-			
1013	1014	0.56	-	-			
1014	1015	6.67	-	-			
1015	1016	2.03	-	-			
1016	998	7.77	-	-			
3. Сведения о характеристиках уточняемого земельного участка с кадастровым номером 91:03:002003:1805 :							
№ п/п	Наименование характеристики			Значение характеристики			
1	2			3			
1.	Адрес земельного участка			-			

3. Сведения о характеристиках уточняемого земельного участка с кадастровым номером 91:03:002003:1805 :		
№ п/п	Наименование характеристики	Значение характеристики
1	2	3
1.1.	Сведения о местоположении земельного участка (при отсутствии адреса) в структурированном в соответствии с федеральной информационной адресной системой виде	Российская Федерация, город Севастополь, улица Лобанова, 19А
1.2.	Дополнительные сведения о местоположении земельного участка	-
2.	Площадь земельного участка ± величина погрешности определения (вычисления) площади ($P \pm \Delta P$), м ²	430 ± 7
3.	Формула, примененная для расчета предельной допустимой погрешности определения площади земельного участка, с подставленными значениями и итоговые (вычисленные) значения (ΔP), м ²	$\Delta P = 3.5 * M_t * \sqrt{P} = 3.5 * 0,1 * \sqrt{430} = 7$
4.	Площадь земельного участка согласно сведениям Единого государственного реестра недвижимости ($P_{\text{кад}}$), м ²	430
5.	Оценка расхождения P и $P_{\text{кад}}$ ($P - P_{\text{кад}}$), м ²	-
6.	Предельные минимальный и максимальный размеры земельного участка ($P_{\text{мин}}$ и $P_{\text{макс}}$), м ²	- -
7.	Кадастровый номер или иной государственный учетный номер (инвентарный) объекта недвижимости, расположенного на земельном участке	-
8.	Вид (виды) разрешенного использования	Для индивидуального жилищного строительства (код 2.1)
8.1.	Дополнительные сведения об использовании земельного участка	-
9.	Сведения о земельных участках (землях общего пользования, территории общего пользования), посредством которых обеспечивается доступ	Земли общего пользования
10.	Иные сведения	-
4. Пояснения к сведениям об уточняемом земельном участке с кадастровым номером 91:03:002003:1805 :		
1.	Была исправлена выявленная реестровая ошибка в местоположении	

Сведения об уточняемых земельных участках, необходимые для исправления реестровых ошибок в сведениях о местоположении их границ

1. Сведения о характерных точках границ уточняемого земельного участка с кадастровым номером 91:03:002003:181 :

Система координат СК-63, зона 4

Зона № 4

Обозначение характерных точек границ	Координаты, м				Метод определения координат	Формулы, примененные для расчета средней квадратической погрешности определения координат характерных точек границ (Mt), с подставленными в такие формулы значениями и итоговые (вычисленные) значения Mt, м	Описание закрепления точки
	содержатся в Едином государственном реестре недвижимости		определены в результате выполнения комплексных кадастровых работ				
	X	Y	X	Y			
1	2	3	4	5	6	7	8
1017	4930646.37	4381461.89	4930646.38	4381461.88	Метод спутниковых геодезических измерений (определений)	$Mt = \sqrt{\Delta \Sigma \int \pm \frac{1}{4} \frac{1}{2} \frac{3}{4} 123 n}$	-
1018	4930660.06	4381475.74	4930660.06	4381475.74	Метод спутниковых геодезических измерений (определений)	$Mt = \sqrt{\Delta \Sigma \int \pm \frac{1}{4} \frac{1}{2} \frac{3}{4} 123 n}$	-
179	4930640.40	4381497.09	4930640.40	4381497.09	Метод спутниковых геодезических измерений (определений)	$Mt = \sqrt{\Delta \Sigma \int \pm \frac{1}{4} \frac{1}{2} \frac{3}{4} 123 n}$	-
1019	4930639.93	4381497.16	4930639.93	4381497.16	Метод спутниковых геодезических измерений (определений)	$Mt = \sqrt{\Delta \Sigma \int \pm \frac{1}{4} \frac{1}{2} \frac{3}{4} 123 n}$	-
1020	4930625.77	4381483.20	4930625.53	4381483.31	Метод спутниковых геодезических измерений (определений)	$Mt = \sqrt{\Delta \Sigma \int \pm \frac{1}{4} \frac{1}{2} \frac{3}{4} 123 n}$	-
1017	4930646.37	4381461.89	4930646.38	4381461.88	Метод спутниковых геодезических измерений (определений)	$Mt = \sqrt{\Delta \Sigma \int \pm \frac{1}{4} \frac{1}{2} \frac{3}{4} 123 n}$	-

2. Сведения о частях границ уточняемого земельного участка с кадастровым номером 91:03:002003:181 :

Обозначение части границ		Горизонтальное проложение (S), м	Описание прохождения части границ	Сведения о согласовании местоположения границ (согласовано/спорное)
от т.	до т.			
1	2	3	4	5
1017	1018	19.47	-	-
1018	179	29.02	-	-
179	1019	0.48	-	-
1019	1020	19.98	-	-
1020	1017	29.90	-	-

3. Сведения о характеристиках уточняемого земельного участка с кадастровым номером 91:03:002003:181 :		
№ п/п	Наименование характеристики	Значение характеристики
1	2	3
1.	Адрес земельного участка	-
1.1.	Сведения о местоположении земельного участка (при отсутствии адреса) в структурированном в соответствии с федеральной информационной адресной системой виде	Российская Федерация, город Севастополь, внутригородское муниципальное образование Ленинский муниципальный округ, улица Сергея Лазо, земельный участок 16
1.2.	Дополнительные сведения о местоположении земельного участка	-
2.	Площадь земельного участка ± величина погрешности определения (вычисления) площади ($P \pm \Delta P$), м ²	589 ± 8
3.	Формула, примененная для расчета предельной допустимой погрешности определения площади земельного участка, с подставленными значениями и итоговые (вычисленные) значения (ΔP), м ²	$\Delta P = 3.5 * M_t * \sqrt{P} = 3.5 * 0,1 * \sqrt{589} = 8$
4.	Площадь земельного участка согласно сведениям Единого государственного реестра недвижимости (Ркад), м ²	585
5.	Оценка расхождения Р и Ркад (Р - Ркад), м ²	4
6.	Предельные минимальный и максимальный размеры земельного участка (Рмин и Рмакс), м ²	- -
7.	Кадастровый номер или иной государственный учетный номер (инвентарный) объекта недвижимости, расположенного на земельном участке	-
8.	Вид (виды) разрешенного использования	для строительства и обслуживания жилого дома, хозяйственных построек и сооружений
8.1.	Дополнительные сведения об использовании земельного участка	-
9.	Сведения о земельных участках (землях общего пользования, территории общего пользования), посредством которых обеспечивается доступ	Земли общего пользования
10.	Иные сведения	-
4. Пояснения к сведениям об уточняемом земельном участке с кадастровым номером 91:03:002003:181 :		
1.	Была исправлена выявленная реестровая ошибка в местоположении	

Сведения об уточняемых земельных участках, необходимые для исправления реестровых ошибок в сведениях о местоположении их границ

1. Сведения о характерных точках границ уточняемого земельного участка с кадастровым номером 91:03:002003:189 :

Система координат СК-63, зона 4

Зона № 4

Обозначение характерных точек границ	Координаты, м				Метод определения координат	Формулы, примененные для расчета средней квадратической погрешности определения координат характерных точек границ (Mt), с подставленными в такие формулы значениями и итоговые (вычисленные) значения Mt, м	Описание закрепления точки
	содержатся в Едином государственном реестре недвижимости		определены в результате выполнения комплексных кадастровых работ				
	X	Y	X	Y			
1	2	3	4	5	6	7	8
1021	4930902.34	4381544.42	4930902.55	4381545.31	Метод спутниковых геодезических измерений (определений)	$Mt = \sqrt{\Delta \Sigma \int \pm \frac{1}{4} \frac{1}{2} \frac{3}{4} 123 n}$	-
1022	4930905.23	4381547.71	4930895.50	4381550.91	Метод спутниковых геодезических измерений (определений)	$Mt = \sqrt{\Delta \Sigma \int \pm \frac{1}{4} \frac{1}{2} \frac{3}{4} 123 n}$	-
1023	4930909.71	4381554.51	4930886.63	4381557.47	Метод спутниковых геодезических измерений (определений)	$Mt = \sqrt{\Delta \Sigma \int \pm \frac{1}{4} \frac{1}{2} \frac{3}{4} 123 n}$	-
1024	4930910.79	4381553.66	4930883.87	4381559.61	Метод спутниковых геодезических измерений (определений)	$Mt = \sqrt{\Delta \Sigma \int \pm \frac{1}{4} \frac{1}{2} \frac{3}{4} 123 n}$	-
1025	4930915.73	4381560.36	4930882.34	4381561.60	Метод спутниковых геодезических измерений (определений)	$Mt = \sqrt{\Delta \Sigma \int \pm \frac{1}{4} \frac{1}{2} \frac{3}{4} 123 n}$	-
1026	4930909.98	4381565.27	4930884.30	4381564.57	Метод спутниковых геодезических измерений (определений)	$Mt = \sqrt{\Delta \Sigma \int \pm \frac{1}{4} \frac{1}{2} \frac{3}{4} 123 n}$	-
1027	4930902.80	4381571.31	4930886.00	4381567.30	Метод спутниковых геодезических измерений (определений)	$Mt = \sqrt{\Delta \Sigma \int \pm \frac{1}{4} \frac{1}{2} \frac{3}{4} 123 n}$	-
1028	4930904.45	4381573.62	4930888.80	4381568.48	Метод спутниковых геодезических измерений (определений)	$Mt = \sqrt{\Delta \Sigma \int \pm \frac{1}{4} \frac{1}{2} \frac{3}{4} 123 n}$	-
1029	4930898.35	4381578.17	4930890.77	4381568.15	Метод спутниковых геодезических измерений (определений)	$Mt = \sqrt{\Delta \Sigma \int \pm \frac{1}{4} \frac{1}{2} \frac{3}{4} 123 n}$	-

1. Сведения о характерных точках границ уточняемого земельного участка с кадастровым номером 91:03:002003:189 :

Система координат СК-63, зона 4

Зона № 4

Обозначение характерных точек границ	Координаты, м				Метод определения координат	Формулы, примененные для расчета средней квадратической погрешности определения координат характерных точек границ (Mt), с подставленными в такие формулы значениями и итоговые (вычисленные) значения Mt, м	Описание закрепления точки
	содержатся в Едином государственном реестре недвижимости		определены в результате выполнения комплексных кадастровых работ				
	X	Y	X	Y			
1	2	3	4	5	6	7	8
1030	4930890.77	4381568.15	4930898.66	4381578.59	Метод спутниковых геодезических измерений (определений)	$Mt = \sqrt{\Delta \Sigma \int \pm 1/4 \ 1/2 \ 3/4 \ 123 \ n}$	-
1031	4930888.80	4381568.48	4930904.45	4381574.17	Метод спутниковых геодезических измерений (определений)	$Mt = \sqrt{\Delta \Sigma \int \pm 1/4 \ 1/2 \ 3/4 \ 123 \ n}$	-
1032	4930884.58	4381564.35	4930902.64	4381571.86	Метод спутниковых геодезических измерений (определений)	$Mt = \sqrt{\Delta \Sigma \int \pm 1/4 \ 1/2 \ 3/4 \ 123 \ n}$	-
1033	4930882.61	4381561.25	4930910.14	4381565.52	Метод спутниковых геодезических измерений (определений)	$Mt = \sqrt{\Delta \Sigma \int \pm 1/4 \ 1/2 \ 3/4 \ 123 \ n}$	-
1034	4930884.60	4381558.45	4930915.75	4381560.97	Метод спутниковых геодезических измерений (определений)	$Mt = \sqrt{\Delta \Sigma \int \pm 1/4 \ 1/2 \ 3/4 \ 123 \ n}$	-
n141Y	-	-	4930909.73	4381553.07	Метод спутниковых геодезических измерений (определений)	$Mt = \sqrt{\Delta \Sigma \int \pm 1/4 \ 1/2 \ 3/4 \ 123 \ n}$	-
n142Y	-	-	4930909.04	4381553.63	Метод спутниковых геодезических измерений (определений)	$Mt = \sqrt{\Delta \Sigma \int \pm 1/4 \ 1/2 \ 3/4 \ 123 \ n}$	-
n143Y	-	-	4930904.85	4381548.05	Метод спутниковых геодезических измерений (определений)	$Mt = \sqrt{\Delta \Sigma \int \pm 1/4 \ 1/2 \ 3/4 \ 123 \ n}$	-
1021	4930902.34	4381544.42	4930902.55	4381545.31	Метод спутниковых геодезических измерений (определений)	$Mt = \sqrt{\Delta \Sigma \int \pm 1/4 \ 1/2 \ 3/4 \ 123 \ n}$	-

2. Сведения о частях границ уточняемого земельного участка с кадастровым номером 91:03:002003:189 :				
Обозначение части границ		Горизонтальное проложение (S), м	Описание прохождения части границ	Сведения о согласовании местоположения границ (согласовано/спорное)
от т.	до т.			
1	2	3	4	5
1021	1022	9.00	-	-
1022	1023	11.03	-	-
1023	1024	3.49	-	-
1024	1025	2.51	-	-
1025	1026	3.56	-	-
1026	1027	3.22	-	-
1027	1028	3.04	-	-
1028	1029	2.00	-	-
1029	1030	13.09	-	-
1030	1031	7.28	-	-
1031	1032	2.93	-	-
1032	1033	9.82	-	-
1033	1034	7.22	-	-
1034	н141У	9.93	-	-
н141У	н142У	0.89	-	-
н142У	н143У	6.98	-	-
н143У	1021	3.58	-	-
3. Сведения о характеристиках уточняемого земельного участка с кадастровым номером 91:03:002003:189 :				
№ п/п	Наименование характеристики		Значение характеристики	
1	2		3	
1.	Адрес земельного участка		-	
1.1.	Сведения о местоположении земельного участка (при отсутствии адреса) в структурированном в соответствии с федеральной информационной адресной системой виде		Российская Федерация, город Севастополь, улица Террасная, 3	
1.2.	Дополнительные сведения о местоположении земельного участка		-	
2.	Площадь земельного участка ± величина погрешности определения (вычисления) площади (P ± ΔP), м2		545 ± 8	
3.	Формула, примененная для расчета предельной допустимой погрешности определения площади земельного участка, с подставленными значениями и итоговые (вычисленные) значения (ΔP), м2		$\Delta P = 3.5 * M_t * \sqrt{P} = 3.5 * 0,1 * \sqrt{545} = 8$	
4.	Площадь земельного участка согласно сведениям Единого государственного реестра недвижимости (P _{кад}), м2		558	
5.	Оценка расхождения P и P _{кад} (P - P _{кад}), м2		13	
6.	Предельные минимальный и максимальный размеры земельного участка (P _{мин} и P _{макс}), м2		-	
7.	Кадастровый номер или иной государственный учетный номер (инвентарный) объекта недвижимости, расположенного на земельном участке		-	
8.	Вид (виды) разрешенного использования		для строительства и обслуживания жилого дома, хозяйственных построек и сооружений (приусадебный участок)	

3. Сведения о характеристиках уточняемого земельного участка с кадастровым номером 91:03:002003:189 :

№ п/п	Наименование характеристики	Значение характеристики
1	2	3
8.1.	Дополнительные сведения об использовании земельного участка	-
9.	Сведения о земельных участках (землях общего пользования, территории общего пользования), посредством которых обеспечивается доступ	Земли общего пользования
10.	Иные сведения	-

4. Пояснения к сведениям об уточняемом земельном участке с кадастровым номером 91:03:002003:189 :

1.	Была исправлена выявленная реестровая ошибка в местоположении
----	---

Сведения об уточняемых земельных участках, необходимые для исправления реестровых ошибок в сведениях о местоположении их границ

1. Сведения о характерных точках границ уточняемого земельного участка с кадастровым номером 91:03:002003:203 :

Система координат СК-63, зона 4

Зона № 4

Обозначение характерных точек границ	Координаты, м				Метод определения координат	Формулы, примененные для расчета средней квадратической погрешности определения координат характерных точек границ (Mt), с подставленными в такие формулы значениями и итоговые (вычисленные) значения Mt, м	Описание закрепления точки
	содержатся в Едином государственном реестре недвижимости		определены в результате выполнения комплексных кадастровых работ				
	X	Y	X	Y			
1	2	3	4	5	6	7	8
1035	4930780.11	4381803.94	4930780.11	4381803.94	Метод спутниковых геодезических измерений (определений)	$Mt = \sqrt{\Delta \Sigma \int \pm \frac{1}{4} \frac{1}{2} \frac{3}{4} 123 n}$	-
1036	4930783.56	4381804.50	4930783.56	4381804.50	Метод спутниковых геодезических измерений (определений)	$Mt = \sqrt{\Delta \Sigma \int \pm \frac{1}{4} \frac{1}{2} \frac{3}{4} 123 n}$	-
1037	4930796.62	4381806.62	4930796.62	4381806.62	Метод спутниковых геодезических измерений (определений)	$Mt = \sqrt{\Delta \Sigma \int \pm \frac{1}{4} \frac{1}{2} \frac{3}{4} 123 n}$	-
1038	4930793.52	4381820.01	4930793.52	4381820.01	Метод спутниковых геодезических измерений (определений)	$Mt = \sqrt{\Delta \Sigma \int \pm \frac{1}{4} \frac{1}{2} \frac{3}{4} 123 n}$	-
1039	4930792.00	4381822.01	4930792.52	4381822.11	Метод спутниковых геодезических измерений (определений)	$Mt = \sqrt{\Delta \Sigma \int \pm \frac{1}{4} \frac{1}{2} \frac{3}{4} 123 n}$	-
1040	4930775.77	4381818.29	4930775.77	4381818.29	Метод спутниковых геодезических измерений (определений)	$Mt = \sqrt{\Delta \Sigma \int \pm \frac{1}{4} \frac{1}{2} \frac{3}{4} 123 n}$	-
1041	4930776.52	4381815.81	4930776.52	4381815.81	Метод спутниковых геодезических измерений (определений)	$Mt = \sqrt{\Delta \Sigma \int \pm \frac{1}{4} \frac{1}{2} \frac{3}{4} 123 n}$	-
1042	4930778.58	4381809.00	4930778.58	4381809.00	Метод спутниковых геодезических измерений (определений)	$Mt = \sqrt{\Delta \Sigma \int \pm \frac{1}{4} \frac{1}{2} \frac{3}{4} 123 n}$	-
1035	4930780.11	4381803.94	4930780.11	4381803.94	Метод спутниковых геодезических измерений (определений)	$Mt = \sqrt{\Delta \Sigma \int \pm \frac{1}{4} \frac{1}{2} \frac{3}{4} 123 n}$	-

2. Сведения о частях границ уточняемого земельного участка с кадастровым номером 91:03:002003:203 :				
Обозначение части границ		Горизонтальное проложение (S), м	Описание прохождения части границ	Сведения о согласовании местоположения границ (согласовано/спорное)
от т.	до т.			
1	2	3	4	5
1035	1036	3.50	-	-
1036	1037	13.23	-	-
1037	1038	13.74	-	-
1038	1039	2.33	-	-
1039	1040	17.18	-	-
1040	1041	2.59	-	-
1041	1042	7.11	-	-
1042	1035	5.29	-	-
3. Сведения о характеристиках уточняемого земельного участка с кадастровым номером 91:03:002003:203 :				
№ п/п	Наименование характеристики		Значение характеристики	
1	2		3	
1.	Адрес земельного участка		-	
1.1.	Сведения о местоположении земельного участка (при отсутствии адреса) в структурированном в соответствии с федеральной информационной адресной системой виде		Российская Федерация, город Севастополь, улица Сапунская, 5-А	
1.2.	Дополнительные сведения о местоположении земельного участка		-	
2.	Площадь земельного участка ± величина погрешности определения (вычисления) площади ($P \pm \Delta P$), м ²		265 ± 6	
3.	Формула, примененная для расчета предельной допустимой погрешности определения площади земельного участка, с подставленными значениями и итоговые (вычисленные) значения (ΔP), м ²		$\Delta P = 3.5 * M_t * \sqrt{P} = 3.5 * 0,1 * \sqrt{265} = 6$	
4.	Площадь земельного участка согласно сведениям Единого государственного реестра недвижимости (Ркад), м ²		265	
5.	Оценка расхождения Р и Ркад ($P - P_{кад}$), м ²		-	
6.	Предельные минимальный и максимальный размеры земельного участка ($R_{мин}$ и $R_{макс}$), м ²		-	
7.	Кадастровый номер или иной государственный учетный номер (инвентарный) объекта недвижимости, расположенного на земельном участке		-	
8.	Вид (виды) разрешенного использования		для строительства и обслуживания жилого дома, хозяйственных построек и сооружений (приусадебный участок)	
8.1.	Дополнительные сведения об использовании земельного участка		-	
9.	Сведения о земельных участках (землях общего пользования, территории общего пользования), посредством которых обеспечивается доступ		Земли общего пользования	
10.	Иные сведения		-	
4. Пояснения к сведениям об уточняемом земельном участке с кадастровым номером 91:03:002003:203 :				
1.	Была исправлена выявленная реестровая ошибка в местоположении			

Сведения об уточняемых земельных участках, необходимые для исправления реестровых ошибок в сведениях о местоположении их границ

1. Сведения о характерных точках границ уточняемого земельного участка с кадастровым номером 91:03:002003:2058 :

Система координат СК-63, зона 4

Зона № 4

Обозначение характерных точек границ	Координаты, м				Метод определения координат	Формулы, примененные для расчета средней квадратической погрешности определения координат характерных точек границ (Mt), с подставленными в такие формулы значениями и итоговые (вычисленные) значения Mt, м	Описание закрепления точки
	содержатся в Едином государственном реестре недвижимости		определены в результате выполнения комплексных кадастровых работ				
	X	Y	X	Y			
1	2	3	4	5	6	7	8
1043	4930509.20	4381608.37	4930509.20	4381608.37	Метод спутниковых геодезических измерений (определений)	$Mt = \sqrt{\Delta \Sigma \int \pm \frac{1}{4} \frac{1}{2} \frac{3}{4} 123 n}$	-
1044	4930508.95	4381608.40	4930507.93	4381597.36	Метод спутниковых геодезических измерений (определений)	$Mt = \sqrt{\Delta \Sigma \int \pm \frac{1}{4} \frac{1}{2} \frac{3}{4} 123 n}$	-
1045	4930508.99	4381608.69	4930508.21	4381597.11	Метод спутниковых геодезических измерений (определений)	$Mt = \sqrt{\Delta \Sigma \int \pm \frac{1}{4} \frac{1}{2} \frac{3}{4} 123 n}$	-
1046	4930481.54	4381613.24	4930507.67	4381592.99	Метод спутниковых геодезических измерений (определений)	$Mt = \sqrt{\Delta \Sigma \int \pm \frac{1}{4} \frac{1}{2} \frac{3}{4} 123 n}$	-
1047	4930481.30	4381611.05	4930498.36	4381594.23	Метод спутниковых геодезических измерений (определений)	$Mt = \sqrt{\Delta \Sigma \int \pm \frac{1}{4} \frac{1}{2} \frac{3}{4} 123 n}$	-
1048	4930480.30	4381611.18	4930493.71	4381594.87	Метод спутниковых геодезических измерений (определений)	$Mt = \sqrt{\Delta \Sigma \int \pm \frac{1}{4} \frac{1}{2} \frac{3}{4} 123 n}$	-
1049	4930478.55	4381597.35	4930478.84	4381597.30	Метод спутниковых геодезических измерений (определений)	$Mt = \sqrt{\Delta \Sigma \int \pm \frac{1}{4} \frac{1}{2} \frac{3}{4} 123 n}$	-
1050	4930493.71	4381594.87	4930480.30	4381611.18	Метод спутниковых геодезических измерений (определений)	$Mt = \sqrt{\Delta \Sigma \int \pm \frac{1}{4} \frac{1}{2} \frac{3}{4} 123 n}$	-
1051	4930498.36	4381594.23	4930481.30	4381611.05	Метод спутниковых геодезических измерений (определений)	$Mt = \sqrt{\Delta \Sigma \int \pm \frac{1}{4} \frac{1}{2} \frac{3}{4} 123 n}$	-

1. Сведения о характерных точках границ уточняемого земельного участка с кадастровым номером 91:03:002003:2058 :							
Система координат СК-63, зона 4						Зона № 4	
Обозначение характерных точек границ	Координаты, м				Метод определения координат	Формулы, примененные для расчета средней квадратической погрешности определения координат характерных точек границ (Mt), с подставленными в такие формулы значениями и итоговые (вычисленные) значения Mt, м	Описание закрепления точки
	содержатся в Едином государственном реестре недвижимости		определены в результате выполнения комплексных кадастровых работ				
	X	Y	X	Y			
1	2	3	4	5	6	7	8
1052	4930507.67	4381592.99	4930481.48	4381612.69	Метод спутниковых геодезических измерений (определений)	$Mt = \sqrt{\Delta \Sigma \int \pm \frac{1}{4} \frac{1}{2} \frac{3}{4} 123 n}$	-
1053	4930508.21	4381597.11	4930508.99	4381608.69	Метод спутниковых геодезических измерений (определений)	$Mt = \sqrt{\Delta \Sigma \int \pm \frac{1}{4} \frac{1}{2} \frac{3}{4} 123 n}$	-
1054	4930507.93	4381597.36	4930508.95	4381608.40	Метод спутниковых геодезических измерений (определений)	$Mt = \sqrt{\Delta \Sigma \int \pm \frac{1}{4} \frac{1}{2} \frac{3}{4} 123 n}$	-
1043	4930509.20	4381608.37	4930509.20	4381608.37	Метод спутниковых геодезических измерений (определений)	$Mt = \sqrt{\Delta \Sigma \int \pm \frac{1}{4} \frac{1}{2} \frac{3}{4} 123 n}$	-
2. Сведения о частях границ уточняемого земельного участка с кадастровым номером 91:03:002003:2058 :							
Обозначение части границ		Горизонтальное проложение (S), м		Описание прохождения части границ	Сведения о согласовании местоположения границ (согласовано/спорное)		
от т.	до т.						
1	2	3		4	5		
1043	1044	11.08		-	-		
1044	1045	0.38		-	-		
1045	1046	4.16		-	-		
1046	1047	9.39		-	-		
1047	1048	4.69		-	-		
1048	1049	15.07		-	-		
1049	1050	13.96		-	-		
1050	1051	1.01		-	-		
1051	1052	1.65		-	-		
1052	1053	27.80		-	-		
1053	1054	0.29		-	-		
1054	1043	0.25		-	-		

3. Сведения о характеристиках уточняемого земельного участка с кадастровым номером 91:03:002003:2058 :		
№ п/п	Наименование характеристики	Значение характеристики
1	2	3
1.	Адрес земельного участка	-
1.1.	Сведения о местоположении земельного участка (при отсутствии адреса) в структурированном в соответствии с федеральной информационной адресной системой виде	Российская Федерация, город Севастополь, улица Гражданская, 18
1.2.	Дополнительные сведения о местоположении земельного участка	-
2.	Площадь земельного участка ± величина погрешности определения (вычисления) площади ($P \pm \Delta P$), м ²	457 ± 7
3.	Формула, примененная для расчета предельной допустимой погрешности определения площади земельного участка, с подставленными значениями и итоговые (вычисленные) значения (ΔP), м ²	$\Delta P = 3.5 * M_t * \sqrt{P} = 3.5 * 0,1 * \sqrt{457} = 7$
4.	Площадь земельного участка согласно сведениям Единого государственного реестра недвижимости ($P_{\text{кад}}$), м ²	466
5.	Оценка расхождения P и $P_{\text{кад}}$ ($P - P_{\text{кад}}$), м ²	9
6.	Предельные минимальный и максимальный размеры земельного участка ($P_{\text{мин}}$ и $P_{\text{макс}}$), м ²	- -
7.	Кадастровый номер или иной государственный учетный номер (инвентарный) объекта недвижимости, расположенного на земельном участке	-
8.	Вид (виды) разрешенного использования	Для индивидуального жилищного строительства (код 2.1)
8.1.	Дополнительные сведения об использовании земельного участка	-
9.	Сведения о земельных участках (землях общего пользования, территории общего пользования), посредством которых обеспечивается доступ	Земли общего пользования
10.	Иные сведения	-
4. Пояснения к сведениям об уточняемом земельном участке с кадастровым номером 91:03:002003:2058 :		
1.	Была исправлена выявленная реестровая ошибка в местоположении	

Сведения об уточняемых земельных участках, необходимые для исправления реестровых ошибок в сведениях о местоположении их границ

1. Сведения о характерных точках границ уточняемого земельного участка с кадастровым номером 91:03:002003:2060 :

Система координат СК-63, зона 4

Зона № 4

Обозначение характерных точек границ	Координаты, м				Метод определения координат	Формулы, примененные для расчета средней квадратической погрешности определения координат характерных точек границ (Mt), с подставленными в такие формулы значениями и итоговые (вычисленные) значения Mt, м	Описание закрепления точки
	содержатся в Едином государственном реестре недвижимости		определены в результате выполнения комплексных кадастровых работ				
	X	Y	X	Y			
1	2	3	4	5	6	7	8
1055	4930950.71	4381496.19	4930952.44	4381493.66	Метод спутниковых геодезических измерений (определений)	$Mt = \sqrt{\Delta \Sigma \int \pm 1/4 \ 1/2 \ 3/4 \ 123 \ n}$	-
1056	4930959.59	4381502.33	4930962.03	4381498.79	Метод спутниковых геодезических измерений (определений)	$Mt = \sqrt{\Delta \Sigma \int \pm 1/4 \ 1/2 \ 3/4 \ 123 \ n}$	-
1057	4930949.23	4381516.95	4930950.96	4381514.42	Метод спутниковых геодезических измерений (определений)	$Mt = \sqrt{\Delta \Sigma \int \pm 1/4 \ 1/2 \ 3/4 \ 123 \ n}$	-
1058	4930946.92	4381519.24	4930949.17	4381517.05	Метод спутниковых геодезических измерений (определений)	$Mt = \sqrt{\Delta \Sigma \int \pm 1/4 \ 1/2 \ 3/4 \ 123 \ n}$	-
1059	4930939.98	4381511.83	4930940.12	4381510.97	Метод спутниковых геодезических измерений (определений)	$Mt = \sqrt{\Delta \Sigma \int \pm 1/4 \ 1/2 \ 3/4 \ 123 \ n}$	-
1060	4930945.01	4381504.93	4930943.51	4381507.31	Метод спутниковых геодезических измерений (определений)	$Mt = \sqrt{\Delta \Sigma \int \pm 1/4 \ 1/2 \ 3/4 \ 123 \ n}$	-
n144У	-	-	4930946.74	4381502.40	Метод спутниковых геодезических измерений (определений)	$Mt = \sqrt{\Delta \Sigma \int \pm 1/4 \ 1/2 \ 3/4 \ 123 \ n}$	-
1055	4930950.71	4381496.19	4930952.44	4381493.66	Метод спутниковых геодезических измерений (определений)	$Mt = \sqrt{\Delta \Sigma \int \pm 1/4 \ 1/2 \ 3/4 \ 123 \ n}$	-

2. Сведения о частях границ уточняемого земельного участка с кадастровым номером 91:03:002003:2060 :				
Обозначение части границ		Горизонтальное проложение (S), м	Описание прохождения части границ	Сведения о согласовании местоположения границ (согласовано/спорное)
от т.	до т.			
1	2	3	4	5
1055	1056	10.88	-	-
1056	1057	19.15	-	-
1057	1058	3.18	-	-
1058	1059	10.90	-	-
1059	1060	4.99	-	-
1060	н144У	5.88	-	-
н144У	1055	10.43	-	-
3. Сведения о характеристиках уточняемого земельного участка с кадастровым номером 91:03:002003:2060 :				
№ п/п	Наименование характеристики		Значение характеристики	
1	2		3	
1.	Адрес земельного участка		-	
1.1.	Сведения о местоположении земельного участка (при отсутствии адреса) в структурированном в соответствии с федеральной информационной адресной системой виде		Российская Федерация, город Севастополь, внутригородское муниципальное образование Ленинский муниципальный округ, улица Котовского, земельный участок 15	
1.2.	Дополнительные сведения о местоположении земельного участка		-	
2.	Площадь земельного участка ± величина погрешности определения (вычисления) площади (P ± ΔP), м2		229 ± 5	
3.	Формула, примененная для расчета предельной допустимой погрешности определения площади земельного участка, с подставленными значениями и итоговые (вычисленные) значения (ΔP), м2		$\Delta P = 3.5 * M_t * \sqrt{P} = 3.5 * 0,1 * \sqrt{229} = 5$	
4.	Площадь земельного участка согласно сведениям Единого государственного реестра недвижимости (P _{кад}), м2		211	
5.	Оценка расхождения P и P _{кад} (P - P _{кад}), м2		18	
6.	Предельные минимальный и максимальный размеры земельного участка (P _{мин} и P _{макс}), м2		-	
7.	Кадастровый номер или иной государственный учетный номер (инвентарный) объекта недвижимости, расположенного на земельном участке		-	
8.	Вид (виды) разрешенного использования		Для индивидуального жилищного строительства (код 2.1)	
8.1.	Дополнительные сведения об использовании земельного участка		-	
9.	Сведения о земельных участках (землях общего пользования, территории общего пользования), посредством которых обеспечивается доступ		Земли общего пользования	
10.	Иные сведения		-	
4. Пояснения к сведениям об уточняемом земельном участке с кадастровым номером 91:03:002003:2060 :				
1.	Была исправлена выявленная реестровая ошибка в местоположении			

Сведения об уточняемых земельных участках, необходимые для исправления реестровых ошибок в сведениях о местоположении их границ

1. Сведения о характерных точках границ уточняемого земельного участка с кадастровым номером 91:03:002003:2067 :

Система координат СК-63, зона 4

Зона № 4

Обозначение характерных точек границ	Координаты, м				Метод определения координат	Формулы, примененные для расчета средней квадратической погрешности определения координат характерных точек границ (Mt), с подставленными в такие формулы значениями и итоговые (вычисленные) значения Mt, м	Описание закрепления точки
	содержатся в Едином государственном реестре недвижимости		определены в результате выполнения комплексных кадастровых работ				
	X	Y	X	Y			
1	2	3	4	5	6	7	8
1061	4930468.77	4381473.26	4930468.77	4381473.26	Метод спутниковых геодезических измерений (определений)	$Mt = \sqrt{\Delta \Sigma \int \pm \frac{1}{4} \frac{1}{2} \frac{3}{4} 123 n}$	-
1062	4930498.16	4381469.99	4930498.16	4381469.99	Метод спутниковых геодезических измерений (определений)	$Mt = \sqrt{\Delta \Sigma \int \pm \frac{1}{4} \frac{1}{2} \frac{3}{4} 123 n}$	-
1063	4930501.73	4381468.82	4930501.73	4381468.82	Метод спутниковых геодезических измерений (определений)	$Mt = \sqrt{\Delta \Sigma \int \pm \frac{1}{4} \frac{1}{2} \frac{3}{4} 123 n}$	-
1064	4930506.85	4381468.74	4930506.85	4381468.74	Метод спутниковых геодезических измерений (определений)	$Mt = \sqrt{\Delta \Sigma \int \pm \frac{1}{4} \frac{1}{2} \frac{3}{4} 123 n}$	-
1065	4930510.58	4381468.91	4930510.58	4381468.91	Метод спутниковых геодезических измерений (определений)	$Mt = \sqrt{\Delta \Sigma \int \pm \frac{1}{4} \frac{1}{2} \frac{3}{4} 123 n}$	-
734	4930510.55	4381474.92	4930510.55	4381474.92	Метод спутниковых геодезических измерений (определений)	$Mt = \sqrt{\Delta \Sigma \int \pm \frac{1}{4} \frac{1}{2} \frac{3}{4} 123 n}$	-
750	4930498.86	4381476.84	4930498.86	4381476.84	Метод спутниковых геодезических измерений (определений)	$Mt = \sqrt{\Delta \Sigma \int \pm \frac{1}{4} \frac{1}{2} \frac{3}{4} 123 n}$	-
749	4930490.73	4381478.09	4930490.73	4381478.09	Метод спутниковых геодезических измерений (определений)	$Mt = \sqrt{\Delta \Sigma \int \pm \frac{1}{4} \frac{1}{2} \frac{3}{4} 123 n}$	-
748	4930491.01	4381480.38	4930491.01	4381480.38	Метод спутниковых геодезических измерений (определений)	$Mt = \sqrt{\Delta \Sigma \int \pm \frac{1}{4} \frac{1}{2} \frac{3}{4} 123 n}$	-

1. Сведения о характерных точках границ уточняемого земельного участка с кадастровым номером 91:03:002003:2067 :

Система координат СК-63, зона 4						Зона № 4	
Обозначение характерных точек границ	Координаты, м				Метод определения координат	Формулы, примененные для расчета средней квадратической погрешности определения координат характерных точек границ (Mt), с подставленными в такие формулы значениями и итоговые (вычисленные) значения Mt, м	Описание закрепления точки
	содержатся в Едином государственном реестре недвижимости		определены в результате выполнения комплексных кадастровых работ				
	X	Y	X	Y			
1	2	3	4	5	6	7	8
747	4930489.48	4381480.56	4930489.48	4381480.56	Метод спутниковых геодезических измерений (определений)	$Mt = \sqrt{\Delta \Sigma \int \pm \frac{1}{4} \frac{1}{2} \frac{3}{4} 123 n}$	-
746	4930490.16	4381486.17	4930490.16	4381486.17	Метод спутниковых геодезических измерений (определений)	$Mt = \sqrt{\Delta \Sigma \int \pm \frac{1}{4} \frac{1}{2} \frac{3}{4} 123 n}$	-
745	4930489.61	4381486.23	4930489.61	4381486.23	Метод спутниковых геодезических измерений (определений)	$Mt = \sqrt{\Delta \Sigma \int \pm \frac{1}{4} \frac{1}{2} \frac{3}{4} 123 n}$	-
744	4930489.66	4381486.68	4930489.66	4381486.68	Метод спутниковых геодезических измерений (определений)	$Mt = \sqrt{\Delta \Sigma \int \pm \frac{1}{4} \frac{1}{2} \frac{3}{4} 123 n}$	-
743	4930485.38	4381487.21	4930485.38	4381487.21	Метод спутниковых геодезических измерений (определений)	$Mt = \sqrt{\Delta \Sigma \int \pm \frac{1}{4} \frac{1}{2} \frac{3}{4} 123 n}$	-
742	4930475.54	4381487.64	4930475.21	4381487.31	Метод спутниковых геодезических измерений (определений)	$Mt = \sqrt{\Delta \Sigma \int \pm \frac{1}{4} \frac{1}{2} \frac{3}{4} 123 n}$	-
741	4930475.18	4381484.74	4930475.18	4381484.74	Метод спутниковых геодезических измерений (определений)	$Mt = \sqrt{\Delta \Sigma \int \pm \frac{1}{4} \frac{1}{2} \frac{3}{4} 123 n}$	-
740	4930470.02	4381484.85	4930470.02	4381485.14	Метод спутниковых геодезических измерений (определений)	$Mt = \sqrt{\Delta \Sigma \int \pm \frac{1}{4} \frac{1}{2} \frac{3}{4} 123 n}$	-
1061	4930468.77	4381473.26	4930468.77	4381473.26	Метод спутниковых геодезических измерений (определений)	$Mt = \sqrt{\Delta \Sigma \int \pm \frac{1}{4} \frac{1}{2} \frac{3}{4} 123 n}$	-

2. Сведения о частях границ уточняемого земельного участка с кадастровым номером 91:03:002003:2067 :				
Обозначение части границ		Горизонтальное проложение (S), м	Описание прохождения части границ	Сведения о согласовании местоположения границ (согласовано/спорное)
от т.	до т.			
1	2	3	4	5
1061	1062	29.57	-	-
1062	1063	3.76	-	-
1063	1064	5.12	-	-
1064	1065	3.73	-	-
1065	734	6.01	-	-
734	750	11.85	-	-
750	749	8.23	-	-
749	748	2.31	-	-
748	747	1.54	-	-
747	746	5.65	-	-
746	745	0.55	-	-
745	744	0.45	-	-
744	743	4.31	-	-
743	742	10.17	-	-
742	741	2.57	-	-
741	740	5.18	-	-
740	1061	11.95	-	-
3. Сведения о характеристиках уточняемого земельного участка с кадастровым номером 91:03:002003:2067 :				
№ п/п	Наименование характеристики		Значение характеристики	
1	2		3	
1.	Адрес земельного участка		-	
1.1.	Сведения о местоположении земельного участка (при отсутствии адреса) в структурированном в соответствии с федеральной информационной адресной системой виде		Российская Федерация, город Севастополь, улица Гражданская, 8	
1.2.	Дополнительные сведения о местоположении земельного участка		-	
2.	Площадь земельного участка ± величина погрешности определения (вычисления) площади ($P \pm \Delta P$), м ²		444 ± 7	
3.	Формула, примененная для расчета предельной допустимой погрешности определения площади земельного участка, с подставленными значениями и итоговые (вычисленные) значения (ΔP), м ²		$\Delta P = 3.5 * M_t * \sqrt{P} = 3.5 * 0,1 * \sqrt{444} = 7$	
4.	Площадь земельного участка согласно сведениям Единого государственного реестра недвижимости (Р _{кад}), м ²		444	
5.	Оценка расхождения P и Р _{кад} (P - Р _{кад}), м ²		-	
6.	Предельные минимальный и максимальный размеры земельного участка (P _{мин} и P _{макс}), м ²		-	
7.	Кадастровый номер или иной государственный учетный номер (инвентарный) объекта недвижимости, расположенного на земельном участке		-	
8.	Вид (виды) разрешенного использования		Для индивидуального жилищного строительства (код 2.1)	
8.1.	Дополнительные сведения об использовании земельного участка		-	

3. Сведения о характеристиках уточняемого земельного участка с кадастровым номером 91:03:002003:2067 :

№ п/п	Наименование характеристики	Значение характеристики
1	2	3
9.	Сведения о земельных участках (землях общего пользования, территории общего пользования), посредством которых обеспечивается доступ	Земли общего пользования
10.	Иные сведения	-

4. Пояснения к сведениям об уточняемом земельном участке с кадастровым номером 91:03:002003:2067 :

1.	Была исправлена выявленная реестровая ошибка в местоположении
----	---

Сведения об уточняемых земельных участках, необходимые для исправления реестровых ошибок в сведениях о местоположении их границ

1. Сведения о характерных точках границ уточняемого земельного участка с кадастровым номером 91:03:002003:2074 :

Система координат СК-63, зона 4

Зона № 4

Обозначение характерных точек границ	Координаты, м				Метод определения координат	Формулы, примененные для расчета средней квадратической погрешности определения координат характерных точек границ (Mt), с подставленными в такие формулы значениями и итоговые (вычисленные) значения Mt, м	Описание закрепления точки
	содержатся в Едином государственном реестре недвижимости		определены в результате выполнения комплексных кадастровых работ				
	X	Y	X	Y			
1	2	3	4	5	6	7	8
208	4930642.86	4381376.89	4930642.47	4381376.47	Метод спутниковых геодезических измерений (определений)	$Mt = \sqrt{\Delta \Sigma \int \pm \frac{1}{4} \frac{1}{2} \frac{3}{4} 123 n}$	-
207	4930650.03	4381368.44	4930650.03	4381368.44	Метод спутниковых геодезических измерений (определений)	$Mt = \sqrt{\Delta \Sigma \int \pm \frac{1}{4} \frac{1}{2} \frac{3}{4} 123 n}$	-
1066	4930666.56	4381386.47	4930666.56	4381386.47	Метод спутниковых геодезических измерений (определений)	$Mt = \sqrt{\Delta \Sigma \int \pm \frac{1}{4} \frac{1}{2} \frac{3}{4} 123 n}$	-
1067	4930666.33	4381386.66	4930666.33	4381386.66	Метод спутниковых геодезических измерений (определений)	$Mt = \sqrt{\Delta \Sigma \int \pm \frac{1}{4} \frac{1}{2} \frac{3}{4} 123 n}$	-
1068	4930660.15	4381391.18	4930660.15	4381391.18	Метод спутниковых геодезических измерений (определений)	$Mt = \sqrt{\Delta \Sigma \int \pm \frac{1}{4} \frac{1}{2} \frac{3}{4} 123 n}$	-
213	4930656.98	4381394.22	4930656.98	4381394.22	Метод спутниковых геодезических измерений (определений)	$Mt = \sqrt{\Delta \Sigma \int \pm \frac{1}{4} \frac{1}{2} \frac{3}{4} 123 n}$	-
212	4930650.56	4381387.51	4930656.62	4381394.56	Метод спутниковых геодезических измерений (определений)	$Mt = \sqrt{\Delta \Sigma \int \pm \frac{1}{4} \frac{1}{2} \frac{3}{4} 123 n}$	-
211	4930647.06	4381383.97	4930652.00	4381389.97	Метод спутниковых геодезических измерений (определений)	$Mt = \sqrt{\Delta \Sigma \int \pm \frac{1}{4} \frac{1}{2} \frac{3}{4} 123 n}$	-
210	4930644.79	4381380.69	4930652.36	4381389.63	Метод спутниковых геодезических измерений (определений)	$Mt = \sqrt{\Delta \Sigma \int \pm \frac{1}{4} \frac{1}{2} \frac{3}{4} 123 n}$	-

1. Сведения о характерных точках границ уточняемого земельного участка с кадастровым номером 91:03:002003:2074 :

Система координат СК-63, зона 4					Зона № 4		
Обозначение характерных точек границ	Координаты, м				Метод определения координат	Формулы, примененные для расчета средней квадратической погрешности определения координат характерных точек границ (Mt), с подставленными в такие формулы значениями и итоговые (вычисленные) значения Mt, м	Описание закрепления точки
	содержатся в Едином государственном реестре недвижимости		определены в результате выполнения комплексных кадастровых работ				
	X	Y	X	Y			
1	2	3	4	5	6	7	8
209	4930645.62	4381379.80	4930650.43	4381387.71	Метод спутниковых геодезических измерений (определений)	$Mt = \sqrt{\Delta \Sigma \int \pm 1/4 1/2 3/4 123 n}$	-
211	-	-	4930646.85	4381384.06	Метод спутниковых геодезических измерений (определений)	$Mt = \sqrt{\Delta \Sigma \int \pm 1/4 1/2 3/4 123 n}$	-
210	-	-	4930644.79	4381380.69	Метод спутниковых геодезических измерений (определений)	$Mt = \sqrt{\Delta \Sigma \int \pm 1/4 1/2 3/4 123 n}$	-
209	-	-	4930645.62	4381379.80	Метод спутниковых геодезических измерений (определений)	$Mt = \sqrt{\Delta \Sigma \int \pm 1/4 1/2 3/4 123 n}$	-
208	4930642.86	4381376.89	4930642.47	4381376.47	Метод спутниковых геодезических измерений (определений)	$Mt = \sqrt{\Delta \Sigma \int \pm 1/4 1/2 3/4 123 n}$	-

2. Сведения о частях границ уточняемого земельного участка с кадастровым номером 91:03:002003:2074 :

Обозначение части границ		Горизонтальное проложение (S), м	Описание прохождения части границ	Сведения о согласовании местоположения границ (согласовано/спорное)
от т.	до т.			
1	2	3	4	5
208	207	11.03	-	-
207	1066	24.46	-	-
1066	1067	0.30	-	-
1067	1068	7.66	-	-
1068	213	4.39	-	-
213	212	0.50	-	-
212	211	6.51	-	-
211	210	0.50	-	-
210	209	2.72	-	-
209	211	5.11	-	-
211	210	3.95	-	-

2. Сведения о частях границ уточняемого земельного участка с кадастровым номером 91:03:002003:2074 :				
Обозначение части границ		Горизонтальное проложение (S), м	Описание прохождения части границ	Сведения о согласовании местоположения границ (согласовано/спорное)
от т.	до т.			
1	2	3	4	5
210	209	1.22	-	-
209	208	4.58	-	-
3. Сведения о характеристиках уточняемого земельного участка с кадастровым номером 91:03:002003:2074 :				
№ п/п	Наименование характеристики			Значение характеристики
1	2			3
1.	Адрес земельного участка			-
1.1.	Сведения о местоположении земельного участка (при отсутствии адреса) в структурированном в соответствии с федеральной информационной адресной системой виде			Российская Федерация, город Севастополь, улица Котовского, 37
1.2.	Дополнительные сведения о местоположении земельного участка			-
2.	Площадь земельного участка ± величина погрешности определения (вычисления) площади ($P \pm \Delta P$), м ²			291 ± 6
3.	Формула, примененная для расчета предельной допустимой погрешности определения площади земельного участка, с подставленными значениями и итоговые (вычисленные) значения (ΔP), м ²			$\Delta P = 3.5 * M_t * \sqrt{P} = 3.5 * 0,1 * \sqrt{291} = 6$
4.	Площадь земельного участка согласно сведениям Единого государственного реестра недвижимости ($P_{\text{кад}}$), м ²			282
5.	Оценка расхождения P и $P_{\text{кад}}$ ($P - P_{\text{кад}}$), м ²			9
6.	Предельные минимальный и максимальный размеры земельного участка ($P_{\text{мин}}$ и $P_{\text{макс}}$), м ²			- -
7.	Кадастровый номер или иной государственный учетный номер (инвентарный) объекта недвижимости, расположенного на земельном участке			-
8.	Вид (виды) разрешенного использования			Для индивидуального жилищного строительства
8.1.	Дополнительные сведения об использовании земельного участка			-
9.	Сведения о земельных участках (землях общего пользования, территории общего пользования), посредством которых обеспечивается доступ			Земли общего пользования
10.	Иные сведения			-
4. Пояснения к сведениям об уточняемом земельном участке с кадастровым номером 91:03:002003:2074 :				
1.	Была исправлена выявленная реестровая ошибка в местоположении			

Сведения об уточняемых земельных участках, необходимые для исправления реестровых ошибок в сведениях о местоположении их границ

1. Сведения о характерных точках границ уточняемого земельного участка с кадастровым номером 91:03:002003:210 :

Система координат СК-63, зона 4

Зона № 4

Обозначение характерных точек границ	Координаты, м				Метод определения координат	Формулы, примененные для расчета средней квадратической погрешности определения координат характерных точек границ (Mt), с подставленными в такие формулы значениями и итоговые (вычисленные) значения Mt, м	Описание закрепления точки
	содержатся в Едином государственном реестре недвижимости		определены в результате выполнения комплексных кадастровых работ				
	X	Y	X	Y			
1	2	3	4	5	6	7	8
1069	4930450.20	4381579.47	4930450.20	4381579.47	Метод спутниковых геодезических измерений (определений)	$Mt = \sqrt{\Delta \Sigma \int \pm \frac{1}{4} \frac{1}{2} \frac{3}{4} 123 n}$	-
1070	4930476.88	4381577.04	4930452.37	4381598.38	Метод спутниковых геодезических измерений (определений)	$Mt = \sqrt{\Delta \Sigma \int \pm \frac{1}{4} \frac{1}{2} \frac{3}{4} 123 n}$	-
1071	4930478.61	4381594.70	4930478.68	4381595.39	Метод спутниковых геодезических измерений (определений)	$Mt = \sqrt{\Delta \Sigma \int \pm \frac{1}{4} \frac{1}{2} \frac{3}{4} 123 n}$	-
1072	4930452.37	4381598.38	4930476.88	4381577.04	Метод спутниковых геодезических измерений (определений)	$Mt = \sqrt{\Delta \Sigma \int \pm \frac{1}{4} \frac{1}{2} \frac{3}{4} 123 n}$	-
1069	4930450.20	4381579.47	4930450.20	4381579.47	Метод спутниковых геодезических измерений (определений)	$Mt = \sqrt{\Delta \Sigma \int \pm \frac{1}{4} \frac{1}{2} \frac{3}{4} 123 n}$	-

2. Сведения о частях границ уточняемого земельного участка с кадастровым номером 91:03:002003:210 :

Обозначение части границ		Горизонтальное проложение (S), м	Описание прохождения части границ	Сведения о согласовании местоположения границ (согласовано/спорное)
от т.	до т.			
1	2	3	4	5
1069	1070	19.03	-	-
1070	1071	26.48	-	-
1071	1072	18.44	-	-
1072	1069	26.79	-	-

3. Сведения о характеристиках уточняемого земельного участка с кадастровым номером 91:03:002003:210 :		
№ п/п	Наименование характеристики	Значение характеристики
1	2	3
1.	Адрес земельного участка	-
1.1.	Сведения о местоположении земельного участка (при отсутствии адреса) в структурированном в соответствии с федеральной информационной адресной системой виде	Российская Федерация, город Севастополь, ул. Коробкова/Короленко, д. 35/13
1.2.	Дополнительные сведения о местоположении земельного участка	-
2.	Площадь земельного участка \pm величина погрешности определения (вычисления) площади ($P \pm \Delta P$), м ²	499 \pm 8
3.	Формула, примененная для расчета предельной допустимой погрешности определения площади земельного участка, с подставленными значениями и итоговые (вычисленные) значения (ΔP), м ²	$\Delta P = 3.5 * M_t * \sqrt{P} = 3.5 * 0,1 * \sqrt{499} = 8$
4.	Площадь земельного участка согласно сведениям Единого государственного реестра недвижимости ($P_{\text{кад}}$), м ²	490
5.	Оценка расхождения P и $P_{\text{кад}}$ ($P - P_{\text{кад}}$), м ²	9
6.	Предельные минимальный и максимальный размеры земельного участка ($P_{\text{мин}}$ и $P_{\text{макс}}$), м ²	- -
7.	Кадастровый номер или иной государственный учетный номер (инвентарный) объекта недвижимости, расположенного на земельном участке	-
8.	Вид (виды) разрешенного использования	для строительства и обслуживания жилого дома, хозяйственных построек и сооружений (приусадебный участок)
8.1.	Дополнительные сведения об использовании земельного участка	-
9.	Сведения о земельных участках (землях общего пользования, территории общего пользования), посредством которых обеспечивается доступ	Земли общего пользования
10.	Иные сведения	-
4. Пояснения к сведениям об уточняемом земельном участке с кадастровым номером 91:03:002003:210 :		
1.	Была исправлена выявленная реестровая ошибка в местоположении	

Сведения об уточняемых земельных участках, необходимые для исправления реестровых ошибок в сведениях о местоположении их границ

1. Сведения о характерных точках границ уточняемого земельного участка с кадастровым номером 91:03:002003:2101 :

Система координат СК-63, зона 4

Зона № 4

Обозначение характерных точек границ	Координаты, м				Метод определения координат	Формулы, примененные для расчета средней квадратической погрешности определения координат характерных точек границ (Mt), с подставленными в такие формулы значениями и итоговые (вычисленные) значения Mt, м	Описание закрепления точки
	содержатся в Едином государственном реестре недвижимости		определены в результате выполнения комплексных кадастровых работ				
	X	Y	X	Y			
1	2	3	4	5	6	7	8
1073	4930440.77	4381609.69	4930440.77	4381609.69	Метод спутниковых геодезических измерений (определений)	$Mt = \sqrt{\Delta \Sigma \int \pm \frac{1}{4} \frac{1}{2} \frac{3}{4} 123 n}$	-
1074	4930434.92	4381611.14	4930434.92	4381611.14	Метод спутниковых геодезических измерений (определений)	$Mt = \sqrt{\Delta \Sigma \int \pm \frac{1}{4} \frac{1}{2} \frac{3}{4} 123 n}$	-
1075	4930434.44	4381612.93	4930434.44	4381612.93	Метод спутниковых геодезических измерений (определений)	$Mt = \sqrt{\Delta \Sigma \int \pm \frac{1}{4} \frac{1}{2} \frac{3}{4} 123 n}$	-
1076	4930425.48	4381615.02	4930425.48	4381615.02	Метод спутниковых геодезических измерений (определений)	$Mt = \sqrt{\Delta \Sigma \int \pm \frac{1}{4} \frac{1}{2} \frac{3}{4} 123 n}$	-
1077	4930423.55	4381615.46	4930423.55	4381615.46	Метод спутниковых геодезических измерений (определений)	$Mt = \sqrt{\Delta \Sigma \int \pm \frac{1}{4} \frac{1}{2} \frac{3}{4} 123 n}$	-
1078	4930424.20	4381618.35	4930424.20	4381618.35	Метод спутниковых геодезических измерений (определений)	$Mt = \sqrt{\Delta \Sigma \int \pm \frac{1}{4} \frac{1}{2} \frac{3}{4} 123 n}$	-
1079	4930425.05	4381623.02	4930425.05	4381623.02	Метод спутниковых геодезических измерений (определений)	$Mt = \sqrt{\Delta \Sigma \int \pm \frac{1}{4} \frac{1}{2} \frac{3}{4} 123 n}$	-
1080	4930423.95	4381623.24	4930423.95	4381623.24	Метод спутниковых геодезических измерений (определений)	$Mt = \sqrt{\Delta \Sigma \int \pm \frac{1}{4} \frac{1}{2} \frac{3}{4} 123 n}$	-
1081	4930425.03	4381630.64	4930425.03	4381630.64	Метод спутниковых геодезических измерений (определений)	$Mt = \sqrt{\Delta \Sigma \int \pm \frac{1}{4} \frac{1}{2} \frac{3}{4} 123 n}$	-

1. Сведения о характерных точках границ уточняемого земельного участка с кадастровым номером 91:03:002003:2101 :							
Система координат СК-63, зона 4							Зона № 4
Обозначение характерных точек границ	Координаты, м				Метод определения координат	Формулы, примененные для расчета средней квадратической погрешности определения координат характерных точек границ (Mt), с подставленными в такие формулы значениями и итоговые (вычисленные) значения Mt, м	Описание закрепления точки
	содержатся в Едином государственном реестре недвижимости		определены в результате выполнения комплексных кадастровых работ				
	X	Y	X	Y			
1	2	3	4	5	6	7	8
1082	4930411.39	4381632.60	4930411.39	4381632.60	Метод спутниковых геодезических измерений (определений)	$Mt = \sqrt{\Delta \Sigma} \int \pm \frac{1}{4} \frac{1}{2} \frac{3}{4} 123 n$	-
1083	4930410.22	4381613.87	4930410.25	4381614.27	Метод спутниковых геодезических измерений (определений)	$Mt = \sqrt{\Delta \Sigma} \int \pm \frac{1}{4} \frac{1}{2} \frac{3}{4} 123 n$	-
1084	4930412.50	4381613.52	4930412.57	4381613.98	Метод спутниковых геодезических измерений (определений)	$Mt = \sqrt{\Delta \Sigma} \int \pm \frac{1}{4} \frac{1}{2} \frac{3}{4} 123 n$	-
1085	4930432.51	4381610.36	4930433.14	4381611.01	Метод спутниковых геодезических измерений (определений)	$Mt = \sqrt{\Delta \Sigma} \int \pm \frac{1}{4} \frac{1}{2} \frac{3}{4} 123 n$	-
1086	4930432.05	4381605.98	4930432.05	4381605.98	Метод спутниковых геодезических измерений (определений)	$Mt = \sqrt{\Delta \Sigma} \int \pm \frac{1}{4} \frac{1}{2} \frac{3}{4} 123 n$	-
1087	4930439.75	4381605.17	4930439.75	4381605.17	Метод спутниковых геодезических измерений (определений)	$Mt = \sqrt{\Delta \Sigma} \int \pm \frac{1}{4} \frac{1}{2} \frac{3}{4} 123 n$	-
1073	4930440.77	4381609.69	4930440.77	4381609.69	Метод спутниковых геодезических измерений (определений)	$Mt = \sqrt{\Delta \Sigma} \int \pm \frac{1}{4} \frac{1}{2} \frac{3}{4} 123 n$	-
2. Сведения о частях границ уточняемого земельного участка с кадастровым номером 91:03:002003:2101 :							
Обозначение части границ		Горизонтальное проложение (S), м		Описание прохождения части границ	Сведения о согласовании местоположения границ (согласовано/спорное)		
от т.	до т.						
1	2	3		4	5		
1073	1074	6.03		-	-		
1074	1075	1.85		-	-		
1075	1076	9.20		-	-		
1076	1077	1.98		-	-		
1077	1078	2.96		-	-		

2. Сведения о частях границ уточняемого земельного участка с кадастровым номером 91:03:002003:2101 :				
Обозначение части границ		Горизонтальное проложение (S), м	Описание прохождения части границ	Сведения о согласовании местоположения границ (согласовано/спорное)
от т.	до т.			
1	2	3	4	5
1078	1079	4.75	-	-
1079	1080	1.12	-	-
1080	1081	7.48	-	-
1081	1082	13.78	-	-
1082	1083	18.37	-	-
1083	1084	2.34	-	-
1084	1085	20.78	-	-
1085	1086	5.15	-	-
1086	1087	7.74	-	-
1087	1073	4.63	-	-
3. Сведения о характеристиках уточняемого земельного участка с кадастровым номером 91:03:002003:2101 :				
№ п/п	Наименование характеристики		Значение характеристики	
1	2		3	
1.	Адрес земельного участка		-	
1.1.	Сведения о местоположении земельного участка (при отсутствии адреса) в структурированном в соответствии с федеральной информационной адресной системой виде		Российская Федерация, город Севастополь, Ленинский р-н, ул. Коробкова	
1.2.	Дополнительные сведения о местоположении земельного участка		-	
2.	Площадь земельного участка ± величина погрешности определения (вычисления) площади ($P \pm \Delta P$), м ²		316 ± 6	
3.	Формула, примененная для расчета предельной допустимой погрешности определения площади земельного участка, с подставленными значениями и итоговые (вычисленные) значения (ΔP), м ²		$\Delta P = 3.5 * M_t * \sqrt{P} = 3.5 * 0,1 * \sqrt{316} = 6$	
4.	Площадь земельного участка согласно сведениям Единого государственного реестра недвижимости (Ркад), м ²		331	
5.	Оценка расхождения P и Ркад ($P - P_{кад}$), м ²		15	
6.	Предельные минимальный и максимальный размеры земельного участка (Pмин и Pмакс), м ²		-	
7.	Кадастровый номер или иной государственный учетный номер (инвентарный) объекта недвижимости, расположенного на земельном участке		-	
8.	Вид (виды) разрешенного использования		для индивидуального жилищного строительства (код 2.1)	
8.1.	Дополнительные сведения об использовании земельного участка		-	
9.	Сведения о земельных участках (землях общего пользования, территории общего пользования), посредством которых обеспечивается доступ		Земли общего пользования	
10.	Иные сведения		-	
4. Пояснения к сведениям об уточняемом земельном участке с кадастровым номером 91:03:002003:2101 :				
1.	Была исправлена выявленная реестровая ошибка в местоположении			

Сведения об уточняемых земельных участках, необходимые для исправления реестровых ошибок в сведениях о местоположении их границ

1. Сведения о характерных точках границ уточняемого земельного участка с кадастровым номером 91:03:002003:211 :

Система координат СК-63, зона 4

Зона № 4

Обозначение характерных точек границ	Координаты, м				Метод определения координат	Формулы, примененные для расчета средней квадратической погрешности определения координат характерных точек границ (Mt), с подставленными в такие формулы значениями и итоговые (вычисленные) значения Mt, м	Описание закрепления точки
	содержатся в Едином государственном реестре недвижимости		определены в результате выполнения комплексных кадастровых работ				
	X	Y	X	Y			
1	2	3	4	5	6	7	8
1088	4930416.36	4381564.84	4930416.36	4381564.84	Метод спутниковых геодезических измерений (определений)	$Mt = \sqrt{\Delta \Sigma \int \pm 1/4 \ 1/2 \ 3/4 \ 123 \ n}$	-
1089	4930413.61	4381540.18	4930432.51	4381563.50	Метод спутниковых геодезических измерений (определений)	$Mt = \sqrt{\Delta \Sigma \int \pm 1/4 \ 1/2 \ 3/4 \ 123 \ n}$	-
1090	4930414.81	4381540.04	4930430.33	4381535.69	Метод спутниковых геодезических измерений (определений)	$Mt = \sqrt{\Delta \Sigma \int \pm 1/4 \ 1/2 \ 3/4 \ 123 \ n}$	-
1091	4930414.50	4381537.30	4930428.67	4381535.87	Метод спутниковых геодезических измерений (определений)	$Mt = \sqrt{\Delta \Sigma \int \pm 1/4 \ 1/2 \ 3/4 \ 123 \ n}$	-
1092	4930428.67	4381535.87	4930414.50	4381537.30	Метод спутниковых геодезических измерений (определений)	$Mt = \sqrt{\Delta \Sigma \int \pm 1/4 \ 1/2 \ 3/4 \ 123 \ n}$	-
1093	4930431.59	4381563.33	4930414.81	4381540.04	Метод спутниковых геодезических измерений (определений)	$Mt = \sqrt{\Delta \Sigma \int \pm 1/4 \ 1/2 \ 3/4 \ 123 \ n}$	-
1089	-	-	4930413.61	4381540.18	Метод спутниковых геодезических измерений (определений)	$Mt = \sqrt{\Delta \Sigma \int \pm 1/4 \ 1/2 \ 3/4 \ 123 \ n}$	-
1088	4930416.36	4381564.84	4930416.36	4381564.84	Метод спутниковых геодезических измерений (определений)	$Mt = \sqrt{\Delta \Sigma \int \pm 1/4 \ 1/2 \ 3/4 \ 123 \ n}$	-

2. Сведения о частях границ уточняемого земельного участка с кадастровым номером 91:03:002003:211 :				
Обозначение части границ		Горизонтальное проложение (S), м	Описание прохождения части границ	Сведения о согласовании местоположения границ (согласовано/спорное)
от т.	до т.			
1	2	3	4	5
1088	1089	16.21	-	-
1089	1090	27.90	-	-
1090	1091	1.67	-	-
1091	1092	14.24	-	-
1092	1093	2.76	-	-
1093	1089	1.21	-	-
1089	1088	24.81	-	-
3. Сведения о характеристиках уточняемого земельного участка с кадастровым номером 91:03:002003:211 :				
№ п/п	Наименование характеристики		Значение характеристики	
1	2		3	
1.	Адрес земельного участка		-	
1.1.	Сведения о местоположении земельного участка (при отсутствии адреса) в структурированном в соответствии с федеральной информационной адресной системой виде		Российская Федерация, город Севастополь, внутригородское муниципальное образование Ленинский муниципальный округ, улица Коробкова, земельный участок 18	
1.2.	Дополнительные сведения о местоположении земельного участка		-	
2.	Площадь земельного участка ± величина погрешности определения (вычисления) площади ($P \pm \Delta P$), м ²		459 ± 7	
3.	Формула, примененная для расчета предельной допустимой погрешности определения площади земельного участка, с подставленными значениями и итоговые (вычисленные) значения (ΔP), м ²		$\Delta P = 3.5 * M_t * \sqrt{P} = 3.5 * 0,1 * \sqrt{459} = 7$	
4.	Площадь земельного участка согласно сведениям Единого государственного реестра недвижимости ($P_{\text{кад}}$), м ²		421	
5.	Оценка расхождения P и $P_{\text{кад}}$ ($P - P_{\text{кад}}$), м ²		38	
6.	Предельные минимальный и максимальный размеры земельного участка ($P_{\text{мин}}$ и $P_{\text{макс}}$), м ²		-	
7.	Кадастровый номер или иной государственный учетный номер (инвентарный) объекта недвижимости, расположенного на земельном участке		-	
8.	Вид (виды) разрешенного использования		для строительства и обслуживания жилого дома, хозяйственных построек и сооружений (приусадебный участок)	
8.1.	Дополнительные сведения об использовании земельного участка		-	
9.	Сведения о земельных участках (землях общего пользования, территории общего пользования), посредством которых обеспечивается доступ		Земли общего пользования	
10.	Иные сведения		-	
4. Пояснения к сведениям об уточняемом земельном участке с кадастровым номером 91:03:002003:211 :				
1.	Была исправлена выявленная реестровая ошибка в местоположении			

Сведения об уточняемых земельных участках, необходимые для исправления реестровых ошибок в сведениях о местоположении их границ

1. Сведения о характерных точках границ уточняемого земельного участка с кадастровым номером 91:03:002003:216 :

Система координат СК-63, зона 4

Зона № 4

Обозначение характерных точек границ	Координаты, м				Метод определения координат	Формулы, примененные для расчета средней квадратической погрешности определения координат характерных точек границ (Mt), с подставленными в такие формулы значениями и итоговые (вычисленные) значения Mt, м	Описание закрепления точки
	содержатся в Едином государственном реестре недвижимости		определены в результате выполнения комплексных кадастровых работ				
	X	Y	X	Y			
1	2	3	4	5	6	7	8
12	4930629.86	4381381.55	4930630.38	4381382.05	Метод спутниковых геодезических измерений (определений)	$Mt = \sqrt{\Delta \Sigma \int \pm \frac{1}{4} \frac{1}{2} \frac{3}{4} 123 n}$	-
1094	4930639.60	4381390.89	4930609.47	4381403.66	Метод спутниковых геодезических измерений (определений)	$Mt = \sqrt{\Delta \Sigma \int \pm \frac{1}{4} \frac{1}{2} \frac{3}{4} 123 n}$	-
1095	4930645.78	4381396.84	4930623.38	4381418.46	Метод спутниковых геодезических измерений (определений)	$Mt = \sqrt{\Delta \Sigma \int \pm \frac{1}{4} \frac{1}{2} \frac{3}{4} 123 n}$	-
1096	4930643.94	4381398.55	4930631.87	4381409.66	Метод спутниковых геодезических измерений (определений)	$Mt = \sqrt{\Delta \Sigma \int \pm \frac{1}{4} \frac{1}{2} \frac{3}{4} 123 n}$	-
1097	4930636.47	4381405.50	4930645.19	4381396.27	Метод спутниковых геодезических измерений (определений)	$Mt = \sqrt{\Delta \Sigma \int \pm \frac{1}{4} \frac{1}{2} \frac{3}{4} 123 n}$	-
1098	4930632.22	4381409.90	-	-	-	0.1	-
1099	4930631.43	4381408.91	-	-	-	0.1	-
1100	4930622.94	4381417.32	-	-	-	0.1	-
1101	4930609.47	4381403.66	-	-	-	0.1	-
1102	4930628.03	4381383.53	-	-	-	0.1	-
12	4930629.86	4381381.55	4930630.38	4381382.05	Метод спутниковых геодезических измерений (определений)	$Mt = \sqrt{\Delta \Sigma \int \pm \frac{1}{4} \frac{1}{2} \frac{3}{4} 123 n}$	-

2. Сведения о частях границ уточняемого земельного участка с кадастровым номером 91:03:002003:216 :				
Обозначение части границ		Горизонтальное проложение (S), м	Описание прохождения части границ	Сведения о согласовании местоположения границ (согласовано/спорное)
от т.	до т.			
1	2	3	4	5
12	1094	30.07	-	-
1094	1095	20.31	-	-
1095	1096	12.23	-	-
1096	1097	18.89	-	-
1097	12	20.53	-	-
3. Сведения о характеристиках уточняемого земельного участка с кадастровым номером 91:03:002003:216 :				
№ п/п	Наименование характеристики		Значение характеристики	
1	2		3	
1.	Адрес земельного участка		-	
1.1.	Сведения о местоположении земельного участка (при отсутствии адреса) в структурированном в соответствии с федеральной информационной адресной системой виде		Российская Федерация, город Севастополь, улица Сергея Лазо, 9	
1.2.	Дополнительные сведения о местоположении земельного участка		-	
2.	Площадь земельного участка ± величина погрешности определения (вычисления) площади ($P \pm \Delta P$), м ²		623 ± 9	
3.	Формула, примененная для расчета предельной допустимой погрешности определения площади земельного участка, с подставленными значениями и итоговые (вычисленные) значения (ΔP), м ²		$\Delta P = 3.5 * M_{it} * \sqrt{P} = 3.5 * 0,1 * \sqrt{623} = 9$	
4.	Площадь земельного участка согласно сведениям Единого государственного реестра недвижимости (Р _{кад}), м ²		626	
5.	Оценка расхождения P и Р _{кад} (P - Р _{кад}), м ²		3	
6.	Предельные минимальный и максимальный размеры земельного участка (P _{мин} и P _{макс}), м ²		-	
7.	Кадастровый номер или иной государственный учетный номер (инвентарный) объекта недвижимости, расположенного на земельном участке		-	
8.	Вид (виды) разрешенного использования		для строительства и обслуживания жилого дома, хозяйственных построек и сооружений (приусадебный участок)	
8.1.	Дополнительные сведения об использовании земельного участка		-	
9.	Сведения о земельных участках (землях общего пользования, территории общего пользования), посредством которых обеспечивается доступ		Земли общего пользования	
10.	Иные сведения		-	
4. Пояснения к сведениям об уточняемом земельном участке с кадастровым номером 91:03:002003:216 :				
1.	Была исправлена выявленная реестровая ошибка в местоположении			

Сведения об уточняемых земельных участках, необходимые для исправления реестровых ошибок в сведениях о местоположении их границ

1. Сведения о характерных точках границ уточняемого земельного участка с кадастровым номером 91:03:002003:218 :

Система координат СК-63, зона 4

Зона № 4

Обозначение характерных точек границ	Координаты, м				Метод определения координат	Формулы, примененные для расчета средней квадратической погрешности определения координат характерных точек границ (Mt), с подставленными в такие формулы значениями и итоговые (вычисленные) значения Mt, м	Описание закрепления точки
	содержатся в Едином государственном реестре недвижимости		определены в результате выполнения комплексных кадастровых работ				
	X	Y	X	Y			
1	2	3	4	5	6	7	8
1103	4930459.20	4381697.75	4930459.20	4381697.75	Метод спутниковых геодезических измерений (определений)	$Mt = \sqrt{\Delta \Sigma \int \pm \frac{1}{4} \frac{1}{2} \frac{3}{4} 123 n}$	-
1104	4930465.27	4381721.98	4930465.86	4381721.92	Метод спутниковых геодезических измерений (определений)	$Mt = \sqrt{\Delta \Sigma \int \pm \frac{1}{4} \frac{1}{2} \frac{3}{4} 123 n}$	-
1105	4930428.19	4381725.62	4930428.19	4381725.62	Метод спутниковых геодезических измерений (определений)	$Mt = \sqrt{\Delta \Sigma \int \pm \frac{1}{4} \frac{1}{2} \frac{3}{4} 123 n}$	-
1106	4930425.56	4381699.61	4930425.56	4381699.61	Метод спутниковых геодезических измерений (определений)	$Mt = \sqrt{\Delta \Sigma \int \pm \frac{1}{4} \frac{1}{2} \frac{3}{4} 123 n}$	-
1103	4930459.20	4381697.75	4930459.20	4381697.75	Метод спутниковых геодезических измерений (определений)	$Mt = \sqrt{\Delta \Sigma \int \pm \frac{1}{4} \frac{1}{2} \frac{3}{4} 123 n}$	-

2. Сведения о частях границ уточняемого земельного участка с кадастровым номером 91:03:002003:218 :

Обозначение части границ		Горизонтальное проложение (S), м	Описание прохождения части границ	Сведения о согласовании местоположения границ (согласовано/спорное)
от т.	до т.			
1	2	3	4	5
1103	1104	25.07	-	-
1104	1105	37.85	-	-
1105	1106	26.14	-	-
1106	1103	33.69	-	-

3. Сведения о характеристиках уточняемого земельного участка с кадастровым номером 91:03:002003:218 :		
№ п/п	Наименование характеристики	Значение характеристики
1	2	3
1.	Адрес земельного участка	-
1.1.	Сведения о местоположении земельного участка (при отсутствии адреса) в структурированном в соответствии с федеральной информационной адресной системой виде	Российская Федерация, город Севастополь, улица Ватутина, дом 23-К
1.2.	Дополнительные сведения о местоположении земельного участка	-
2.	Площадь земельного участка ± величина погрешности определения (вычисления) площади ($P \pm \Delta P$), м ²	908 ± 11
3.	Формула, примененная для расчета предельной допустимой погрешности определения площади земельного участка, с подставленными значениями и итоговые (вычисленные) значения (ΔP), м ²	$\Delta P = 3.5 * M_t * \sqrt{P} = 3.5 * 0,1 * \sqrt{908} = 11$
4.	Площадь земельного участка согласно сведениям Единого государственного реестра недвижимости (Ркад), м ²	900
5.	Оценка расхождения Р и Ркад ($P - P_{кад}$), м ²	8
6.	Предельные минимальный и максимальный размеры земельного участка (Рмин и Рмакс), м ²	- -
7.	Кадастровый номер или иной государственный учетный номер (инвентарный) объекта недвижимости, расположенного на земельном участке	-
8.	Вид (виды) разрешенного использования	для строительства и обслуживания жилого дома, хозяйственных построек и сооружений (приусадебный участок)
8.1.	Дополнительные сведения об использовании земельного участка	-
9.	Сведения о земельных участках (землях общего пользования, территории общего пользования), посредством которых обеспечивается доступ	Земли общего пользования
10.	Иные сведения	-
4. Пояснения к сведениям об уточняемом земельном участке с кадастровым номером 91:03:002003:218 :		
1.	Была исправлена выявленная реестровая ошибка в местоположении	

Сведения об уточняемых земельных участках, необходимые для исправления реестровых ошибок в сведениях о местоположении их границ

1. Сведения о характерных точках границ уточняемого земельного участка с кадастровым номером 91:03:002003:219 :

Система координат СК-63, зона 4

Зона № 4

Обозначение характерных точек границ	Координаты, м				Метод определения координат	Формулы, примененные для расчета средней квадратической погрешности определения координат характерных точек границ (Mt), с подставленными в такие формулы значениями и итоговые (вычисленные) значения Mt, м	Описание закрепления точки
	содержатся в Едином государственном реестре недвижимости		определены в результате выполнения комплексных кадастровых работ				
	X	Y	X	Y			
1	2	3	4	5	6	7	8
1107	4930100.35	4381472.16	4930100.35	4381472.16	Метод спутниковых геодезических измерений (определений)	$Mt = \sqrt{\Delta \Sigma \int \pm \frac{1}{4} \frac{1}{2} \frac{3}{4} 123 n}$	-
1108	4930103.40	4381471.99	4930102.68	4381472.03	Метод спутниковых геодезических измерений (определений)	$Mt = \sqrt{\Delta \Sigma \int \pm \frac{1}{4} \frac{1}{2} \frac{3}{4} 123 n}$	-
1109	4930103.41	4381467.15	4930102.42	4381464.08	Метод спутниковых геодезических измерений (определений)	$Mt = \sqrt{\Delta \Sigma \int \pm \frac{1}{4} \frac{1}{2} \frac{3}{4} 123 n}$	-
1110	4930118.15	4381465.45	4930103.04	4381464.06	Метод спутниковых геодезических измерений (определений)	$Mt = \sqrt{\Delta \Sigma \int \pm \frac{1}{4} \frac{1}{2} \frac{3}{4} 123 n}$	-
1111	4930118.80	4381483.35	4930115.08	4381463.77	Метод спутниковых геодезических измерений (определений)	$Mt = \sqrt{\Delta \Sigma \int \pm \frac{1}{4} \frac{1}{2} \frac{3}{4} 123 n}$	-
1112	4930103.47	4381483.55	4930117.48	4381463.71	Метод спутниковых геодезических измерений (определений)	$Mt = \sqrt{\Delta \Sigma \int \pm \frac{1}{4} \frac{1}{2} \frac{3}{4} 123 n}$	-
1113	4930100.51	4381483.58	4930117.98	4381483.36	Метод спутниковых геодезических измерений (определений)	$Mt = \sqrt{\Delta \Sigma \int \pm \frac{1}{4} \frac{1}{2} \frac{3}{4} 123 n}$	-
1114	4930100.47	4381481.00	4930103.47	4381483.55	Метод спутниковых геодезических измерений (определений)	$Mt = \sqrt{\Delta \Sigma \int \pm \frac{1}{4} \frac{1}{2} \frac{3}{4} 123 n}$	-
1113	-	-	4930100.51	4381483.58	Метод спутниковых геодезических измерений (определений)	$Mt = \sqrt{\Delta \Sigma \int \pm \frac{1}{4} \frac{1}{2} \frac{3}{4} 123 n}$	-

1. Сведения о характерных точках границ уточняемого земельного участка с кадастровым номером 91:03:002003:219 :							
Система координат СК-63, зона 4							Зона № 4
Обозначение характерных точек границ	Координаты, м				Метод определения координат	Формулы, примененные для расчета средней квадратической погрешности определения координат характерных точек границ (Mt), с подставленными в такие формулы значениями и итоговые (вычисленные) значения Mt, м	Описание закрепления точки
	содержатся в Едином государственном реестре недвижимости		определены в результате выполнения комплексных кадастровых работ				
	X	Y	X	Y			
1	2	3	4	5	6	7	8
1114	-	-	4930100.47	4381481.00	Метод спутниковых геодезических измерений (определений)	$Mt = \sqrt{\Delta \Sigma \int \pm \frac{1}{4} \frac{1}{2} \frac{3}{4} 123 n}$	-
1107	4930100.35	4381472.16	4930100.35	4381472.16	Метод спутниковых геодезических измерений (определений)	$Mt = \sqrt{\Delta \Sigma \int \pm \frac{1}{4} \frac{1}{2} \frac{3}{4} 123 n}$	-
2. Сведения о частях границ уточняемого земельного участка с кадастровым номером 91:03:002003:219 :							
Обозначение части границ		Горизонтальное проложение (S), м	Описание прохождения части границ	Сведения о согласовании местоположения границ (согласовано/спорное)			
от т.	до т.						
1	2	3	4	5			
1107	1108	2.33	-	-			
1108	1109	7.95	-	-			
1109	1110	0.62	-	-			
1110	1111	12.04	-	-			
1111	1112	2.40	-	-			
1112	1113	19.66	-	-			
1113	1114	14.51	-	-			
1114	1113	2.96	-	-			
1113	1114	2.58	-	-			
1114	1107	8.84	-	-			
3. Сведения о характеристиках уточняемого земельного участка с кадастровым номером 91:03:002003:219 :							
№ п/п	Наименование характеристики			Значение характеристики			
1	2			3			
1.	Адрес земельного участка			-			
1.1.	Сведения о местоположении земельного участка (при отсутствии адреса) в структурированном в соответствии с федеральной информационной адресной системой виде			Российская Федерация, 299029, город Севастополь, улица Лобанова, дом 20			
1.2.	Дополнительные сведения о местоположении земельного участка			-			
2.	Площадь земельного участка ± величина погрешности определения (вычисления) площади (P ± ΔP), м2			321 ± 6			

3. Сведения о характеристиках уточняемого земельного участка с кадастровым номером 91:03:002003:219 :		
№ п/п	Наименование характеристики	Значение характеристики
1	2	3
3.	Формула, примененная для расчета предельной допустимой погрешности определения площади земельного участка, с подставленными значениями и итоговые (вычисленные) значения (ΔP), м ²	$\Delta P = 3.5 * M_t * \sqrt{P} = 3.5 * 0,1 * \sqrt{321} = 6$
4.	Площадь земельного участка согласно сведениям Единого государственного реестра недвижимости (Ркад), м ²	293
5.	Оценка расхождения Р и Ркад (Р - Ркад), м ²	28
6.	Предельные минимальный и максимальный размеры земельного участка (Рмин и Рмакс), м ²	- -
7.	Кадастровый номер или иной государственный учетный номер (инвентарный) объекта недвижимости, расположенного на земельном участке	-
8.	Вид (виды) разрешенного использования	для розничной торговли и коммерческих услуг
8.1.	Дополнительные сведения об использовании земельного участка	-
9.	Сведения о земельных участках (землях общего пользования, территории общего пользования), посредством которых обеспечивается доступ	Земли общего пользования
10.	Иные сведения	-
4. Пояснения к сведениям об уточняемом земельном участке с кадастровым номером 91:03:002003:219 :		
1.	Была исправлена выявленная реестровая ошибка в местоположении	

Сведения об уточняемых земельных участках, необходимые для исправления реестровых ошибок в сведениях о местоположении их границ

1. Сведения о характерных точках границ уточняемого земельного участка с кадастровым номером 91:03:002003:252 :

Система координат СК-63, зона 4

Зона № 4

Обозначение характерных точек границ	Координаты, м				Метод определения координат	Формулы, примененные для расчета средней квадратической погрешности определения координат характерных точек границ (Mt), с подставленными в такие формулы значениями и итоговые (вычисленные) значения Mt, м	Описание закрепления точки
	содержатся в Едином государственном реестре недвижимости		определены в результате выполнения комплексных кадастровых работ				
	X	Y	X	Y			
1	2	3	4	5	6	7	8
1115	4930413.64	4381653.77	4930413.64	4381653.77	Метод спутниковых геодезических измерений (определений)	$Mt = \sqrt{\Delta \Sigma \int \pm \frac{1}{4} \frac{1}{2} \frac{3}{4} 123 n}$	-
1116	4930413.50	4381655.14	4930413.50	4381655.14	Метод спутниковых геодезических измерений (определений)	$Mt = \sqrt{\Delta \Sigma \int \pm \frac{1}{4} \frac{1}{2} \frac{3}{4} 123 n}$	-
1117	4930413.61	4381659.80	4930413.61	4381659.80	Метод спутниковых геодезических измерений (определений)	$Mt = \sqrt{\Delta \Sigma \int \pm \frac{1}{4} \frac{1}{2} \frac{3}{4} 123 n}$	-
658	4930415.30	4381671.99	4930415.30	4381671.99	Метод спутниковых геодезических измерений (определений)	$Mt = \sqrt{\Delta \Sigma \int \pm \frac{1}{4} \frac{1}{2} \frac{3}{4} 123 n}$	-
673	4930416.75	4381686.83	4930416.75	4381686.83	Метод спутниковых геодезических измерений (определений)	$Mt = \sqrt{\Delta \Sigma \int \pm \frac{1}{4} \frac{1}{2} \frac{3}{4} 123 n}$	-
1118	4930401.09	4381687.90	4930401.09	4381687.90	Метод спутниковых геодезических измерений (определений)	$Mt = \sqrt{\Delta \Sigma \int \pm \frac{1}{4} \frac{1}{2} \frac{3}{4} 123 n}$	-
583	4930400.66	4381679.17	4930401.08	4381687.72	Метод спутниковых геодезических измерений (определений)	$Mt = \sqrt{\Delta \Sigma \int \pm \frac{1}{4} \frac{1}{2} \frac{3}{4} 123 n}$	-
582	4930401.15	4381674.32	4930400.66	4381679.17	Метод спутниковых геодезических измерений (определений)	$Mt = \sqrt{\Delta \Sigma \int \pm \frac{1}{4} \frac{1}{2} \frac{3}{4} 123 n}$	-
589	4930400.58	4381668.21	4930401.15	4381674.32	Метод спутниковых геодезических измерений (определений)	$Mt = \sqrt{\Delta \Sigma \int \pm \frac{1}{4} \frac{1}{2} \frac{3}{4} 123 n}$	-

1. Сведения о характерных точках границ уточняемого земельного участка с кадастровым номером 91:03:002003:252 :							
Система координат СК-63, зона 4						Зона № 4	
Обозначение характерных точек границ	Координаты, м				Метод определения координат	Формулы, примененные для расчета средней квадратической погрешности определения координат характерных точек границ (Mt), с подставленными в такие формулы значениями и итоговые (вычисленные) значения Mt, м	Описание закрепления точки
	содержатся в Едином государственном реестре недвижимости		определены в результате выполнения комплексных кадастровых работ				
	X	Y	X	Y			
1	2	3	4	5	6	7	8
1119	4930399.50	4381655.90	4930400.58	4381668.21	Метод спутниковых геодезических измерений (определений)	$Mt = \sqrt{\Delta \Sigma \int \pm \frac{1}{4} \frac{1}{2} \frac{3}{4} 123 n}$	-
1120	4930407.39	4381655.81	4930399.54	4381656.40	Метод спутниковых геодезических измерений (определений)	$Mt = \sqrt{\Delta \Sigma \int \pm \frac{1}{4} \frac{1}{2} \frac{3}{4} 123 n}$	-
1121	4930407.27	4381654.75	4930399.50	4381655.90	Метод спутниковых геодезических измерений (определений)	$Mt = \sqrt{\Delta \Sigma \int \pm \frac{1}{4} \frac{1}{2} \frac{3}{4} 123 n}$	-
1121	-	-	4930407.27	4381654.75	Метод спутниковых геодезических измерений (определений)	$Mt = \sqrt{\Delta \Sigma \int \pm \frac{1}{4} \frac{1}{2} \frac{3}{4} 123 n}$	-
1115	4930413.64	4381653.77	4930413.64	4381653.77	Метод спутниковых геодезических измерений (определений)	$Mt = \sqrt{\Delta \Sigma \int \pm \frac{1}{4} \frac{1}{2} \frac{3}{4} 123 n}$	-
2. Сведения о частях границ уточняемого земельного участка с кадастровым номером 91:03:002003:252 :							
Обозначение части границ		Горизонтальное проложение (S), м	Описание прохождения части границ	Сведения о согласовании местоположения границ (согласовано/спорное)			
от т.	до т.						
1	2	3	4	5			
1115	1116	1.38	-	-			
1116	1117	4.66	-	-			
1117	658	12.31	-	-			
658	673	14.91	-	-			
673	1118	15.70	-	-			
1118	583	0.18	-	-			
583	582	8.56	-	-			
582	589	4.87	-	-			
589	1119	6.14	-	-			
1119	1120	11.86	-	-			
1120	1121	0.50	-	-			

2. Сведения о частях границ уточняемого земельного участка с кадастровым номером 91:03:002003:252 :				
Обозначение части границ		Горизонтальное проложение (S), м	Описание прохождения части границ	Сведения о согласовании местоположения границ (согласовано/спорное)
от т.	до т.			
1	2	3	4	5
1121	1121	7.85	-	-
1121	1115	6.44	-	-
3. Сведения о характеристиках уточняемого земельного участка с кадастровым номером 91:03:002003:252 :				
№ п/п	Наименование характеристики		Значение характеристики	
1	2		3	
1.	Адрес земельного участка		-	
1.1.	Сведения о местоположении земельного участка (при отсутствии адреса) в структурированном в соответствии с федеральной информационной адресной системой виде		Российская Федерация, город Севастополь, улица Ватутина, Ленинский район, улица Ватутина, 32	
1.2.	Дополнительные сведения о местоположении земельного участка		-	
2.	Площадь земельного участка ± величина погрешности определения (вычисления) площади ($P \pm \Delta P$), м ²		473 ± 8	
3.	Формула, примененная для расчета предельной допустимой погрешности определения площади земельного участка, с подставленными значениями и итоговые (вычисленные) значения (ΔP), м ²		$\Delta P = 3.5 * M_t * \sqrt{P} = 3.5 * 0,1 * \sqrt{473} = 8$	
4.	Площадь земельного участка согласно сведениям Единого государственного реестра недвижимости ($P_{\text{кад}}$), м ²		469	
5.	Оценка расхождения P и $P_{\text{кад}}$ ($P - P_{\text{кад}}$), м ²		4	
6.	Предельные минимальный и максимальный размеры земельного участка ($R_{\text{мин}}$ и $R_{\text{макс}}$), м ²		-	
7.	Кадастровый номер или иной государственный учетный номер (инвентарный) объекта недвижимости, расположенного на земельном участке		-	
8.	Вид (виды) разрешенного использования		для строительства и обслуживания жилого дома, хозяйственных построек и сооружений (приусадебный участок)	
8.1.	Дополнительные сведения об использовании земельного участка		-	
9.	Сведения о земельных участках (землях общего пользования, территории общего пользования), посредством которых обеспечивается доступ		Земли общего пользования	
10.	Иные сведения		-	
4. Пояснения к сведениям об уточняемом земельном участке с кадастровым номером 91:03:002003:252 :				
1.	Была исправлена выявленная реестровая ошибка в местоположении			

Сведения об уточняемых земельных участках, необходимые для исправления реестровых ошибок в сведениях о местоположении их границ

1. Сведения о характерных точках границ уточняемого земельного участка с кадастровым номером 91:03:002003:253 :

Система координат СК-63, зона 4

Зона № 4

Обозначение характерных точек границ	Координаты, м				Метод определения координат	Формулы, примененные для расчета средней квадратической погрешности определения координат характерных точек границ (Mt), с подставленными в такие формулы значениями и итоговые (вычисленные) значения Mt, м	Описание закрепления точки
	содержатся в Едином государственном реестре недвижимости		определены в результате выполнения комплексных кадастровых работ				
	X	Y	X	Y			
1	2	3	4	5	6	7	8
1122	4930353.33	4381659.45	4930353.33	4381659.45	Метод спутниковых геодезических измерений (определений)	$Mt = \sqrt{\Delta \Sigma} \int \pm \frac{1}{4} \frac{1}{2} \frac{3}{4} 123 n$	-
1123	4930359.44	4381659.14	4930359.44	4381659.14	Метод спутниковых геодезических измерений (определений)	$Mt = \sqrt{\Delta \Sigma} \int \pm \frac{1}{4} \frac{1}{2} \frac{3}{4} 123 n$	-
1124	4930359.48	4381659.50	4930359.48	4381659.50	Метод спутниковых геодезических измерений (определений)	$Mt = \sqrt{\Delta \Sigma} \int \pm \frac{1}{4} \frac{1}{2} \frac{3}{4} 123 n$	-
1125	4930364.52	4381659.04	4930364.52	4381659.04	Метод спутниковых геодезических измерений (определений)	$Mt = \sqrt{\Delta \Sigma} \int \pm \frac{1}{4} \frac{1}{2} \frac{3}{4} 123 n$	-
166	4930378.10	4381658.04	4930378.10	4381658.04	Метод спутниковых геодезических измерений (определений)	$Mt = \sqrt{\Delta \Sigma} \int \pm \frac{1}{4} \frac{1}{2} \frac{3}{4} 123 n$	-
173	4930379.51	4381674.33	4930379.51	4381674.33	Метод спутниковых геодезических измерений (определений)	$Mt = \sqrt{\Delta \Sigma} \int \pm \frac{1}{4} \frac{1}{2} \frac{3}{4} 123 n$	-
172	4930368.98	4381674.90	4930368.98	4381674.90	Метод спутниковых геодезических измерений (определений)	$Mt = \sqrt{\Delta \Sigma} \int \pm \frac{1}{4} \frac{1}{2} \frac{3}{4} 123 n$	-
171	4930369.43	4381679.70	4930369.43	4381679.70	Метод спутниковых геодезических измерений (определений)	$Mt = \sqrt{\Delta \Sigma} \int \pm \frac{1}{4} \frac{1}{2} \frac{3}{4} 123 n$	-
170	4930369.62	4381679.68	4930369.62	4381679.68	Метод спутниковых геодезических измерений (определений)	$Mt = \sqrt{\Delta \Sigma} \int \pm \frac{1}{4} \frac{1}{2} \frac{3}{4} 123 n$	-

1. Сведения о характерных точках границ уточняемого земельного участка с кадастровым номером 91:03:002003:253 :							
Система координат СК-63, зона 4							Зона № 4
Обозначение характерных точек границ	Координаты, м				Метод определения координат	Формулы, примененные для расчета средней квадратической погрешности определения координат характерных точек границ (Mt), с подставленными в такие формулы значениями и итоговые (вычисленные) значения Mt, м	Описание закрепления точки
	содержатся в Едином государственном реестре недвижимости		определены в результате выполнения комплексных кадастровых работ				
	X	Y	X	Y			
1	2	3	4	5	6	7	8
169	4930370.71	4381691.09	4930370.86	4381692.42	Метод спутниковых геодезических измерений (определений)	$Mt = \sqrt{\Delta \Sigma \int \pm 1/4 1/2 3/4}^{123 n}$	-
1126	4930371.52	4381698.44	4930371.46	4381697.93	Метод спутниковых геодезических измерений (определений)	$Mt = \sqrt{\Delta \Sigma \int \pm 1/4 1/2 3/4}^{123 n}$	-
1127	4930359.96	4381699.67	4930360.53	4381699.26	Метод спутниковых геодезических измерений (определений)	$Mt = \sqrt{\Delta \Sigma \int \pm 1/4 1/2 3/4}^{123 n}$	-
1128	4930359.05	4381697.16	4930359.95	4381698.83	Метод спутниковых геодезических измерений (определений)	$Mt = \sqrt{\Delta \Sigma \int \pm 1/4 1/2 3/4}^{123 n}$	-
1129	4930355.28	4381697.56	4930355.36	4381699.43	Метод спутниковых геодезических измерений (определений)	$Mt = \sqrt{\Delta \Sigma \int \pm 1/4 1/2 3/4}^{123 n}$	-
1130	4930354.96	4381690.24	4930354.96	4381690.24	Метод спутниковых геодезических измерений (определений)	$Mt = \sqrt{\Delta \Sigma \int \pm 1/4 1/2 3/4}^{123 n}$	-
1131	4930355.17	4381684.00	4930355.17	4381684.00	Метод спутниковых геодезических измерений (определений)	$Mt = \sqrt{\Delta \Sigma \int \pm 1/4 1/2 3/4}^{123 n}$	-
1122	4930353.33	4381659.45	4930353.33	4381659.45	Метод спутниковых геодезических измерений (определений)	$Mt = \sqrt{\Delta \Sigma \int \pm 1/4 1/2 3/4}^{123 n}$	-
2. Сведения о частях границ уточняемого земельного участка с кадастровым номером 91:03:002003:253 :							
Обозначение части границ		Горизонтальное проложение (S), м		Описание прохождения части границ	Сведения о согласовании местоположения границ (согласовано/спорное)		
от т.	до т.						
1	2	3		4	5		
1122	1123	6.12		-	-		

2. Сведения о частях границ уточняемого земельного участка с кадастровым номером 91:03:002003:253 :				
Обозначение части границ		Горизонтальное проложение (S), м	Описание прохождения части границ	Сведения о согласовании местоположения границ (согласовано/спорное)
от т.	до т.			
1	2	3	4	5
1123	1124	0.36	-	-
1124	1125	5.06	-	-
1125	166	13.62	-	-
166	173	16.35	-	-
173	172	10.55	-	-
172	171	4.82	-	-
171	170	0.19	-	-
170	169	12.80	-	-
169	1126	5.54	-	-
1126	1127	11.01	-	-
1127	1128	0.72	-	-
1128	1129	4.63	-	-
1129	1130	9.20	-	-
1130	1131	6.24	-	-
1131	1122	24.62	-	-
3. Сведения о характеристиках уточняемого земельного участка с кадастровым номером 91:03:002003:253 :				
№ п/п	Наименование характеристики		Значение характеристики	
1	2		3	
1.	Адрес земельного участка		-	
1.1.	Сведения о местоположении земельного участка (при отсутствии адреса) в структурированном в соответствии с федеральной информационной адресной системой виде		Российская Федерация, город Севастополь, внутригородское муниципальное образование Ленинский муниципальный округ, улица Нины Ониловой, земельный участок 61	
1.2.	Дополнительные сведения о местоположении земельного участка		-	
2.	Площадь земельного участка ± величина погрешности определения (вычисления) площади ($P \pm \Delta P$), м ²		762 ± 10	
3.	Формула, примененная для расчета предельной допустимой погрешности определения площади земельного участка, с подставленными значениями и итоговые (вычисленные) значения (ΔP), м ²		$\Delta P = 3.5 * M_t * \sqrt{P} = 3.5 * 0,1 * \sqrt{762} = 10$	
4.	Площадь земельного участка согласно сведениям Единого государственного реестра недвижимости (Ркад), м ²		760	
5.	Оценка расхождения P и Ркад (P - Ркад), м ²		2	
6.	Предельные минимальный и максимальный размеры земельного участка (Рмин и Рмакс), м ²		-	
7.	Кадастровый номер или иной государственный учетный номер (инвентарный) объекта недвижимости, расположенного на земельном участке		-	
8.	Вид (виды) разрешенного использования		для строительства и обслуживания жилого дома и хозяйственных построек	

3. Сведения о характеристиках уточняемого земельного участка с кадастровым номером 91:03:002003:253 :

№ п/п	Наименование характеристики	Значение характеристики
1	2	3
8.1.	Дополнительные сведения об использовании земельного участка	-
9.	Сведения о земельных участках (землях общего пользования, территории общего пользования), посредством которых обеспечивается доступ	Земли общего пользования
10.	Иные сведения	-

4. Пояснения к сведениям об уточняемом земельном участке с кадастровым номером 91:03:002003:253 :

1. Была исправлена выявленная реестровая ошибка в местоположении

Сведения об уточняемых земельных участках, необходимые для исправления реестровых ошибок в сведениях о местоположении их границ

1. Сведения о характерных точках границ уточняемого земельного участка с кадастровым номером 91:03:002003:255 :

Система координат СК-63, зона 4

Зона № 4

Обозначение характерных точек границ	Координаты, м				Метод определения координат	Формулы, примененные для расчета средней квадратической погрешности определения координат характерных точек границ (Mt), с подставленными в такие формулы значениями и итоговые (вычисленные) значения Mt, м	Описание закрепления точки
	содержатся в Едином государственном реестре недвижимости		определены в результате выполнения комплексных кадастровых работ				
	X	Y	X	Y			
1	2	3	4	5	6	7	8
1132	4930356.71	4381707.01	4930357.54	4381706.92	Метод спутниковых геодезических измерений (определений)	$Mt = \sqrt{\Delta \Sigma \int \pm \frac{1}{4} \frac{1}{2} \frac{3}{4} 123 n}$	-
1133	4930379.59	4381704.60	4930360.67	4381731.91	Метод спутниковых геодезических измерений (определений)	$Mt = \sqrt{\Delta \Sigma \int \pm \frac{1}{4} \frac{1}{2} \frac{3}{4} 123 n}$	-
1134	4930382.31	4381730.54	4930384.16	4381730.36	Метод спутниковых геодезических измерений (определений)	$Mt = \sqrt{\Delta \Sigma \int \pm \frac{1}{4} \frac{1}{2} \frac{3}{4} 123 n}$	-
1135	4930359.44	4381732.98	4930382.87	4381724.31	Метод спутниковых геодезических измерений (определений)	$Mt = \sqrt{\Delta \Sigma \int \pm \frac{1}{4} \frac{1}{2} \frac{3}{4} 123 n}$	-
н156У	-	-	4930381.24	4381704.42	Метод спутниковых геодезических измерений (определений)	$Mt = \sqrt{\Delta \Sigma \int \pm \frac{1}{4} \frac{1}{2} \frac{3}{4} 123 n}$	-
н157У	-	-	4930375.70	4381703.81	Метод спутниковых геодезических измерений (определений)	$Mt = \sqrt{\Delta \Sigma \int \pm \frac{1}{4} \frac{1}{2} \frac{3}{4} 123 n}$	-
1132	4930356.71	4381707.01	4930357.54	4381706.92	Метод спутниковых геодезических измерений (определений)	$Mt = \sqrt{\Delta \Sigma \int \pm \frac{1}{4} \frac{1}{2} \frac{3}{4} 123 n}$	-

2. Сведения о частях границ уточняемого земельного участка с кадастровым номером 91:03:002003:255 :

Обозначение части границ		Горизонтальное проложение (S), м	Описание прохождения части границ	Сведения о согласовании местоположения границ (согласовано/спорное)
от т.	до т.			
1	2	3	4	5
1132	1133	25.19	-	-
1133	1134	23.54	-	-

2. Сведения о частях границ уточняемого земельного участка с кадастровым номером 91:03:002003:255 :				
Обозначение части границ		Горизонтальное проложение (S), м	Описание прохождения части границ	Сведения о согласовании местоположения границ (согласовано/спорное)
от т.	до т.			
1	2	3	4	5
1134	1135	6.19	-	-
1135	н156У	19.96	-	-
н156У	н157У	5.57	-	-
н157У	1132	18.42	-	-
3. Сведения о характеристиках уточняемого земельного участка с кадастровым номером 91:03:002003:255 :				
№ п/п	Наименование характеристики		Значение характеристики	
1	2		3	
1.	Адрес земельного участка		-	
1.1.	Сведения о местоположении земельного участка (при отсутствии адреса) в структурированном в соответствии с федеральной информационной адресной системой виде		Российская Федерация, город Севастополь, улица Ватутина, дом 23-Д	
1.2.	Дополнительные сведения о местоположении земельного участка		-	
2.	Площадь земельного участка ± величина погрешности определения (вычисления) площади ($P \pm \Delta P$), м ²		613 ± 9	
3.	Формула, примененная для расчета предельной допустимой погрешности определения площади земельного участка, с подставленными значениями и итоговые (вычисленные) значения (ΔP), м ²		$\Delta P = 3.5 * M_t * \sqrt{P} = 3.5 * 0,1 * \sqrt{613} = 9$	
4.	Площадь земельного участка согласно сведениям Единого государственного реестра недвижимости (Ркад), м ²		600	
5.	Оценка расхождения Р и Ркад ($P - P_{кад}$), м ²		13	
6.	Предельные минимальный и максимальный размеры земельного участка ($R_{мин}$ и $R_{макс}$), м ²		- -	
7.	Кадастровый номер или иной государственный учетный номер (инвентарный) объекта недвижимости, расположенного на земельном участке		-	
8.	Вид (виды) разрешенного использования		для строительства и обслуживания жилого дома, хозяйственных построек и сооружений (приусадебный участок)	
8.1.	Дополнительные сведения об использовании земельного участка		-	
9.	Сведения о земельных участках (землях общего пользования, территории общего пользования), посредством которых обеспечивается доступ		Земли общего пользования	
10.	Иные сведения		-	
4. Пояснения к сведениям об уточняемом земельном участке с кадастровым номером 91:03:002003:255 :				
1.	Была исправлена выявленная реестровая ошибка в местоположении			

Сведения об уточняемых земельных участках, необходимые для исправления реестровых ошибок в сведениях о местоположении их границ

1. Сведения о характерных точках границ уточняемого земельного участка с кадастровым номером 91:03:002003:26 :

Система координат СК-63, зона 4

Зона № 4

Обозначение характерных точек границ	Координаты, м				Метод определения координат	Формулы, примененные для расчета средней квадратической погрешности определения координат характерных точек границ (Mt), с подставленными в такие формулы значениями и итоговые (вычисленные) значения Mt, м	Описание закрепления точки
	содержатся в Едином государственном реестре недвижимости		определены в результате выполнения комплексных кадастровых работ				
	X	Y	X	Y			
1	2	3	4	5	6	7	8
1136	4930667.88	4381463.93	4930667.88	4381463.93	Метод спутниковых геодезических измерений (определений)	$Mt = \sqrt{\Delta \Sigma \int \pm \frac{1}{4} \frac{1}{2} \frac{3}{4} 123 n}$	-
1137	4930687.53	4381443.83	4930671.15	4381467.44	Метод спутниковых геодезических измерений (определений)	$Mt = \sqrt{\Delta \Sigma \int \pm \frac{1}{4} \frac{1}{2} \frac{3}{4} 123 n}$	-
1138	4930689.77	4381441.55	4930679.97	4381476.93	Метод спутниковых геодезических измерений (определений)	$Mt = \sqrt{\Delta \Sigma \int \pm \frac{1}{4} \frac{1}{2} \frac{3}{4} 123 n}$	-
1139	4930699.87	4381452.45	4930704.07	4381452.88	Метод спутниковых геодезических измерений (определений)	$Mt = \sqrt{\Delta \Sigma \int \pm \frac{1}{4} \frac{1}{2} \frac{3}{4} 123 n}$	-
1140	4930701.33	4381451.09	4930701.78	4381450.33	Метод спутниковых геодезических измерений (определений)	$Mt = \sqrt{\Delta \Sigma \int \pm \frac{1}{4} \frac{1}{2} \frac{3}{4} 123 n}$	-
1141	4930703.10	4381453.00	4930700.58	4381451.31	Метод спутниковых геодезических измерений (определений)	$Mt = \sqrt{\Delta \Sigma \int \pm \frac{1}{4} \frac{1}{2} \frac{3}{4} 123 n}$	-
1142	4930686.16	4381469.95	4930690.11	4381441.21	Метод спутниковых геодезических измерений (определений)	$Mt = \sqrt{\Delta \Sigma \int \pm \frac{1}{4} \frac{1}{2} \frac{3}{4} 123 n}$	-
1143	4930679.59	4381476.53	4930687.53	4381443.83	Метод спутниковых геодезических измерений (определений)	$Mt = \sqrt{\Delta \Sigma \int \pm \frac{1}{4} \frac{1}{2} \frac{3}{4} 123 n}$	-
1144	4930671.15	4381467.44	-	-	-	0.1	-
1136	4930667.88	4381463.93	4930667.88	4381463.93	Метод спутниковых геодезических измерений (определений)	$Mt = \sqrt{\Delta \Sigma \int \pm \frac{1}{4} \frac{1}{2} \frac{3}{4} 123 n}$	-

2. Сведения о частях границ уточняемого земельного участка с кадастровым номером 91:03:002003:26 :				
Обозначение части границ		Горизонтальное проложение (S), м	Описание прохождения части границ	Сведения о согласовании местоположения границ (согласовано/спорное)
от т.	до т.			
1	2	3	4	5
1136	1137	4.80	-	-
1137	1138	12.96	-	-
1138	1139	34.05	-	-
1139	1140	3.43	-	-
1140	1141	1.55	-	-
1141	1142	14.55	-	-
1142	1143	3.68	-	-
1143	1136	28.11	-	-
3. Сведения о характеристиках уточняемого земельного участка с кадастровым номером 91:03:002003:26 :				
№ п/п	Наименование характеристики		Значение характеристики	
1	2		3	
1.	Адрес земельного участка		-	
1.1.	Сведения о местоположении земельного участка (при отсутствии адреса) в структурированном в соответствии с федеральной информационной адресной системой виде		Российская Федерация, город Севастополь, Ленинский район, ул. Сергея Лазо, 17	
1.2.	Дополнительные сведения о местоположении земельного участка		-	
2.	Площадь земельного участка ± величина погрешности определения (вычисления) площади ($P \pm \Delta P$), м ²		584 ± 8	
3.	Формула, примененная для расчета предельной допустимой погрешности определения площади земельного участка, с подставленными значениями и итоговые (вычисленные) значения (ΔP), м ²		$\Delta P = 3.5 * M_t * \sqrt{P} = 3.5 * 0,1 * \sqrt{584} = 8$	
4.	Площадь земельного участка согласно сведениям Единого государственного реестра недвижимости (Ркад), м ²		548	
5.	Оценка расхождения P и Ркад (P - Ркад), м ²		36	
6.	Предельные минимальный и максимальный размеры земельного участка (Рмин и Рмакс), м ²		-	
7.	Кадастровый номер или иной государственный учетный номер (инвентарный) объекта недвижимости, расположенного на земельном участке		-	
8.	Вид (виды) разрешенного использования		для строительства и обслуживания жилого дома, хозяйственных построек и сооружений (приусадебный участок)	
8.1.	Дополнительные сведения об использовании земельного участка		-	
9.	Сведения о земельных участках (землях общего пользования, территории общего пользования), посредством которых обеспечивается доступ		Земли общего пользования	
10.	Иные сведения		-	
4. Пояснения к сведениям об уточняемом земельном участке с кадастровым номером 91:03:002003:26 :				
1.	Была исправлена выявленная реестровая ошибка в местоположении			

Сведения об уточняемых земельных участках, необходимые для исправления реестровых ошибок в сведениях о местоположении их границ

1. Сведения о характерных точках границ уточняемого земельного участка с кадастровым номером 91:03:002003:262 :

Система координат СК-63, зона 4

Зона № 4

Обозначение характерных точек границ	Координаты, м				Метод определения координат	Формулы, примененные для расчета средней квадратической погрешности определения координат характерных точек границ (Mt), с подставленными в такие формулы значениями и итоговые (вычисленные) значения Mt, м	Описание закрепления точки
	содержатся в Едином государственном реестре недвижимости		определены в результате выполнения комплексных кадастровых работ				
	X	Y	X	Y			
1	2	3	4	5	6	7	8
1145	4930898.45	4381578.17	4930898.66	4381578.59	Метод спутниковых геодезических измерений (определений)	$Mt = \sqrt{\Delta \Sigma \int \pm \frac{1}{4} \frac{1}{2} \frac{3}{4} 123 n}$	-
1028	4930904.45	4381573.62	4930906.22	4381588.87	Метод спутниковых геодезических измерений (определений)	$Mt = \sqrt{\Delta \Sigma \int \pm \frac{1}{4} \frac{1}{2} \frac{3}{4} 123 n}$	-
1027	4930902.80	4381571.31	4930913.12	4381584.72	Метод спутниковых геодезических измерений (определений)	$Mt = \sqrt{\Delta \Sigma \int \pm \frac{1}{4} \frac{1}{2} \frac{3}{4} 123 n}$	-
1026	4930909.98	4381565.27	4930921.03	4381579.45	Метод спутниковых геодезических измерений (определений)	$Mt = \sqrt{\Delta \Sigma \int \pm \frac{1}{4} \frac{1}{2} \frac{3}{4} 123 n}$	-
1146	4930911.64	4381567.84	4930918.66	4381576.08	Метод спутниковых геодезических измерений (определений)	$Mt = \sqrt{\Delta \Sigma \int \pm \frac{1}{4} \frac{1}{2} \frac{3}{4} 123 n}$	-
1147	4930911.53	4381567.91	4930916.63	4381573.50	Метод спутниковых геодезических измерений (определений)	$Mt = \sqrt{\Delta \Sigma \int \pm \frac{1}{4} \frac{1}{2} \frac{3}{4} 123 n}$	-
1148	4930913.78	4381570.89	4930914.18	4381570.59	Метод спутниковых геодезических измерений (определений)	$Mt = \sqrt{\Delta \Sigma \int \pm \frac{1}{4} \frac{1}{2} \frac{3}{4} 123 n}$	-
1149	4930914.18	4381570.59	4930913.78	4381570.89	Метод спутниковых геодезических измерений (определений)	$Mt = \sqrt{\Delta \Sigma \int \pm \frac{1}{4} \frac{1}{2} \frac{3}{4} 123 n}$	-
1150	4930916.63	4381573.50	4930911.53	4381567.91	Метод спутниковых геодезических измерений (определений)	$Mt = \sqrt{\Delta \Sigma \int \pm \frac{1}{4} \frac{1}{2} \frac{3}{4} 123 n}$	-

1. Сведения о характерных точках границ уточняемого земельного участка с кадастровым номером 91:03:002003:262 :							
Система координат СК-63, зона 4						Зона № 4	
Обозначение характерных точек границ	Координаты, м				Метод определения координат	Формулы, примененные для расчета средней квадратической погрешности определения координат характерных точек границ (Mt), с подставленными в такие формулы значениями и итоговые (вычисленные) значения Mt, м	Описание закрепления точки
	содержатся в Едином государственном реестре недвижимости		определены в результате выполнения комплексных кадастровых работ				
	X	Y	X	Y			
1	2	3	4	5	6	7	8
1151	4930920.74	4381579.06	4930911.64	4381567.84	Метод спутниковых геодезических измерений (определений)	$Mt = \sqrt{\Delta \Sigma \int \pm 1/4 1/2 3/4 123 n}$	-
1152	4930913.12	4381584.72	4930910.14	4381565.52	Метод спутниковых геодезических измерений (определений)	$Mt = \sqrt{\Delta \Sigma \int \pm 1/4 1/2 3/4 123 n}$	-
1153	4930906.22	4381588.87	4930902.64	4381571.86	Метод спутниковых геодезических измерений (определений)	$Mt = \sqrt{\Delta \Sigma \int \pm 1/4 1/2 3/4 123 n}$	-
1031	-	-	4930904.45	4381574.17	Метод спутниковых геодезических измерений (определений)	$Mt = \sqrt{\Delta \Sigma \int \pm 1/4 1/2 3/4 123 n}$	-
1145	4930898.45	4381578.17	4930898.66	4381578.59	Метод спутниковых геодезических измерений (определений)	$Mt = \sqrt{\Delta \Sigma \int \pm 1/4 1/2 3/4 123 n}$	-
2. Сведения о частях границ уточняемого земельного участка с кадастровым номером 91:03:002003:262 :							
Обозначение части границ		Горизонтальное проложение (S), м	Описание прохождения части границ	Сведения о согласовании местоположения границ (согласовано/спорное)			
от т.	до т.						
1	2	3	4	5			
1145	1028	12.76	-	-			
1028	1027	8.05	-	-			
1027	1026	9.50	-	-			
1026	1146	4.12	-	-			
1146	1147	3.28	-	-			
1147	1148	3.80	-	-			
1148	1149	0.50	-	-			
1149	1150	3.73	-	-			
1150	1151	0.13	-	-			
1151	1152	2.76	-	-			
1152	1153	9.82	-	-			

2. Сведения о частях границ уточняемого земельного участка с кадастровым номером 91:03:002003:262 :				
Обозначение части границ		Горизонтальное проложение (S), м	Описание прохождения части границ	Сведения о согласовании местоположения границ (согласовано/спорное)
от т.	до т.			
1	2	3	4	5
1153	1031	2.93	-	-
1031	1145	7.28	-	-
3. Сведения о характеристиках уточняемого земельного участка с кадастровым номером 91:03:002003:262 :				
№ п/п	Наименование характеристики		Значение характеристики	
1	2		3	
1.	Адрес земельного участка		-	
1.1.	Сведения о местоположении земельного участка (при отсутствии адреса) в структурированном в соответствии с федеральной информационной адресной системой виде		Российская Федерация, город Севастополь, ул. Ивана Федько, 22	
1.2.	Дополнительные сведения о местоположении земельного участка		-	
2.	Площадь земельного участка ± величина погрешности определения (вычисления) площади ($P \pm \Delta P$), м ²		266 ± 6	
3.	Формула, примененная для расчета предельной допустимой погрешности определения площади земельного участка, с подставленными значениями и итоговые (вычисленные) значения (ΔP), м ²		$\Delta P = 3.5 * M_t * \sqrt{P} = 3.5 * 0,1 * \sqrt{266} = 6$	
4.	Площадь земельного участка согласно сведениям Единого государственного реестра недвижимости ($P_{\text{кад}}$), м ²		268	
5.	Оценка расхождения P и $P_{\text{кад}}$ ($P - P_{\text{кад}}$), м ²		2	
6.	Предельные минимальный и максимальный размеры земельного участка ($R_{\text{мин}}$ и $R_{\text{макс}}$), м ²		-	
7.	Кадастровый номер или иной государственный учетный номер (инвентарный) объекта недвижимости, расположенного на земельном участке		-	
8.	Вид (виды) разрешенного использования		для строительства и обслуживания жилого дома, хозяйственных построек и сооружений (приусадебный участок)	
8.1.	Дополнительные сведения об использовании земельного участка		-	
9.	Сведения о земельных участках (землях общего пользования, территории общего пользования), посредством которых обеспечивается доступ		Земли общего пользования	
10.	Иные сведения		-	
4. Пояснения к сведениям об уточняемом земельном участке с кадастровым номером 91:03:002003:262 :				
1.	Была исправлена выявленная реестровая ошибка в местоположении			

Сведения об уточняемых земельных участках, необходимые для исправления реестровых ошибок в сведениях о местоположении их границ

1. Сведения о характерных точках границ уточняемого земельного участка с кадастровым номером 91:03:002003:273 :

Система координат СК-63, зона 4

Зона № 4

Обозначение характерных точек границ	Координаты, м				Метод определения координат	Формулы, примененные для расчета средней квадратической погрешности определения координат характерных точек границ (Mt), с подставленными в такие формулы значениями и итоговые (вычисленные) значения Mt, м	Описание закрепления точки
	содержатся в Едином государственном реестре недвижимости		определены в результате выполнения комплексных кадастровых работ				
	X	Y	X	Y			
1	2	3	4	5	6	7	8
1154	4930551.74	4381482.37	4930551.74	4381482.37	Метод спутниковых геодезических измерений (определений)	$Mt = \sqrt{\Delta \Sigma} \int \pm \frac{1}{4} \frac{1}{2} \frac{3}{4} 123 n$	-
1155	4930552.07	4381484.43	4930536.59	4381481.58	Метод спутниковых геодезических измерений (определений)	$Mt = \sqrt{\Delta \Sigma} \int \pm \frac{1}{4} \frac{1}{2} \frac{3}{4} 123 n$	-
1156	4930552.62	4381487.85	4930536.33	4381481.57	Метод спутниковых геодезических измерений (определений)	$Mt = \sqrt{\Delta \Sigma} \int \pm \frac{1}{4} \frac{1}{2} \frac{3}{4} 123 n$	-
1157	4930541.29	4381513.01	4930519.87	4381481.23	Метод спутниковых геодезических измерений (определений)	$Mt = \sqrt{\Delta \Sigma} \int \pm \frac{1}{4} \frac{1}{2} \frac{3}{4} 123 n$	-
1158	4930532.14	4381502.59	4930512.46	4381520.36	Метод спутниковых геодезических измерений (определений)	$Mt = \sqrt{\Delta \Sigma} \int \pm \frac{1}{4} \frac{1}{2} \frac{3}{4} 123 n$	-
1159	4930512.46	4381520.36	4930532.14	4381502.59	Метод спутниковых геодезических измерений (определений)	$Mt = \sqrt{\Delta \Sigma} \int \pm \frac{1}{4} \frac{1}{2} \frac{3}{4} 123 n$	-
1160	4930519.87	4381481.23	4930541.29	4381513.01	Метод спутниковых геодезических измерений (определений)	$Mt = \sqrt{\Delta \Sigma} \int \pm \frac{1}{4} \frac{1}{2} \frac{3}{4} 123 n$	-
1161	4930536.33	4381481.57	4930542.66	4381514.41	Метод спутниковых геодезических измерений (определений)	$Mt = \sqrt{\Delta \Sigma} \int \pm \frac{1}{4} \frac{1}{2} \frac{3}{4} 123 n$	-
1162	4930536.59	4381481.58	4930552.62	4381487.85	Метод спутниковых геодезических измерений (определений)	$Mt = \sqrt{\Delta \Sigma} \int \pm \frac{1}{4} \frac{1}{2} \frac{3}{4} 123 n$	-

1. Сведения о характерных точках границ уточняемого земельного участка с кадастровым номером 91:03:002003:273 :							
Система координат СК-63, зона 4							Зона № 4
Обозначение характерных точек границ	Координаты, м				Метод определения координат	Формулы, примененные для расчета средней квадратической погрешности определения координат характерных точек границ (Mt), с подставленными в такие формулы значениями и итоговые (вычисленные) значения Mt, м	Описание закрепления точки
	содержатся в Едином государственном реестре недвижимости		определены в результате выполнения комплексных кадастровых работ				
	X	Y	X	Y			
1	2	3	4	5	6	7	8
1155	-	-	4930552.07	4381484.43	Метод спутниковых геодезических измерений (определений)	$Mt = \sqrt{\Delta \Sigma \int \pm \frac{1}{4} \frac{1}{2} \frac{3}{4} 123 n}$	-
1154	4930551.74	4381482.37	4930551.74	4381482.37	Метод спутниковых геодезических измерений (определений)	$Mt = \sqrt{\Delta \Sigma \int \pm \frac{1}{4} \frac{1}{2} \frac{3}{4} 123 n}$	-
2. Сведения о частях границ уточняемого земельного участка с кадастровым номером 91:03:002003:273 :							
Обозначение части границ		Горизонтальное проложение (S), м	Описание прохождения части границ	Сведения о согласовании местоположения границ (согласовано/спорное)			
от т.	до т.						
1	2	3	4	5			
1154	1155	15.17	-	-			
1155	1156	0.26	-	-			
1156	1157	16.46	-	-			
1157	1158	39.83	-	-			
1158	1159	26.52	-	-			
1159	1160	13.87	-	-			
1160	1161	1.96	-	-			
1161	1162	28.37	-	-			
1162	1155	3.46	-	-			
1155	1154	2.09	-	-			
3. Сведения о характеристиках уточняемого земельного участка с кадастровым номером 91:03:002003:273 :							
№ п/п	Наименование характеристики			Значение характеристики			
1	2			3			
1.	Адрес земельного участка			-			
1.1.	Сведения о местоположении земельного участка (при отсутствии адреса) в структурированном в соответствии с федеральной информационной адресной системой виде			Российская Федерация, город Севастополь, улица Гражданская, 3-А			
1.2.	Дополнительные сведения о местоположении земельного участка			-			
2.	Площадь земельного участка ± величина погрешности определения (вычисления) площади (P ± ΔP), м2			918 ± 11			

3. Сведения о характеристиках уточняемого земельного участка с кадастровым номером 91:03:002003:273 :		
№ п/п	Наименование характеристики	Значение характеристики
1	2	3
3.	Формула, примененная для расчета предельной допустимой погрешности определения площади земельного участка, с подставленными значениями и итоговые (вычисленные) значения (ΔP), м ²	$\Delta P=3.5*Mt*\sqrt{P}=3.5*0,1*\sqrt{918}=11$
4.	Площадь земельного участка согласно сведениям Единого государственного реестра недвижимости (Ркад), м ²	893
5.	Оценка расхождения Р и Ркад (Р - Ркад), м ²	25
6.	Предельные минимальный и максимальный размеры земельного участка (Рмин и Рмакс), м ²	- -
7.	Кадастровый номер или иной государственный учетный номер (инвентарный) объекта недвижимости, расположенного на земельном участке	-
8.	Вид (виды) разрешенного использования	для строительства и обслуживания жилого дома, хозяйственных построек и сооружений (приусадебный участок)
8.1.	Дополнительные сведения об использовании земельного участка	-
9.	Сведения о земельных участках (землях общего пользования, территории общего пользования), посредством которых обеспечивается доступ	Земли общего пользования
10.	Иные сведения	-
4. Пояснения к сведениям об уточняемом земельном участке с кадастровым номером 91:03:002003:273 :		
1.	Была исправлена выявленная реестровая ошибка в местоположении	

Сведения об уточняемых земельных участках, необходимые для исправления реестровых ошибок в сведениях о местоположении их границ

1. Сведения о характерных точках границ уточняемого земельного участка с кадастровым номером 91:03:002003:287 :

Система координат СК-63, зона 4

Зона № 4

Обозначение характерных точек границ	Координаты, м				Метод определения координат	Формулы, примененные для расчета средней квадратической погрешности определения координат характерных точек границ (Mt), с подставленными в такие формулы значениями и итоговые (вычисленные) значения Mt, м	Описание закрепления точки
	содержатся в Едином государственном реестре недвижимости		определены в результате выполнения комплексных кадастровых работ				
	X	Y	X	Y			
1	2	3	4	5	6	7	8
1163	4930258.81	4381681.45	4930258.81	4381681.45	Метод спутниковых геодезических измерений (определений)	$Mt = \sqrt{\Delta \Sigma \int \pm \frac{1}{4} \frac{1}{2} \frac{3}{4} 123 n}$	-
1164	4930241.80	4381682.70	4930242.22	4381682.67	Метод спутниковых геодезических измерений (определений)	$Mt = \sqrt{\Delta \Sigma \int \pm \frac{1}{4} \frac{1}{2} \frac{3}{4} 123 n}$	-
1165	4930241.16	4381670.85	4930241.16	4381670.85	Метод спутниковых геодезических измерений (определений)	$Mt = \sqrt{\Delta \Sigma \int \pm \frac{1}{4} \frac{1}{2} \frac{3}{4} 123 n}$	-
1166	4930240.86	4381663.06	4930240.86	4381663.06	Метод спутниковых геодезических измерений (определений)	$Mt = \sqrt{\Delta \Sigma \int \pm \frac{1}{4} \frac{1}{2} \frac{3}{4} 123 n}$	-
1167	4930240.45	4381658.28	4930240.45	4381658.28	Метод спутниковых геодезических измерений (определений)	$Mt = \sqrt{\Delta \Sigma \int \pm \frac{1}{4} \frac{1}{2} \frac{3}{4} 123 n}$	-
1168	4930257.71	4381656.92	4930257.71	4381656.92	Метод спутниковых геодезических измерений (определений)	$Mt = \sqrt{\Delta \Sigma \int \pm \frac{1}{4} \frac{1}{2} \frac{3}{4} 123 n}$	-
1163	4930258.81	4381681.45	4930258.81	4381681.45	Метод спутниковых геодезических измерений (определений)	$Mt = \sqrt{\Delta \Sigma \int \pm \frac{1}{4} \frac{1}{2} \frac{3}{4} 123 n}$	-

2. Сведения о частях границ уточняемого земельного участка с кадастровым номером 91:03:002003:287 :

Обозначение части границ		Горизонтальное проложение (S), м	Описание прохождения части границ	Сведения о согласовании местоположения границ (согласовано/спорное)
от г.	до г.			
1	2	3	4	5
1163	1164	16.63	-	-
1164	1165	11.87	-	-

2. Сведения о частях границ уточняемого земельного участка с кадастровым номером 91:03:002003:287 :				
Обозначение части границ		Горизонтальное проложение (S), м	Описание прохождения части границ	Сведения о согласовании местоположения границ (согласовано/спорное)
от т.	до т.			
1	2	3	4	5
1165	1166	7.80	-	-
1166	1167	4.80	-	-
1167	1168	17.31	-	-
1168	1163	24.55	-	-
3. Сведения о характеристиках уточняемого земельного участка с кадастровым номером 91:03:002003:287 :				
№ п/п	Наименование характеристики		Значение характеристики	
1	2		3	
1.	Адрес земельного участка		-	
1.1.	Сведения о местоположении земельного участка (при отсутствии адреса) в структурированном в соответствии с федеральной информационной адресной системой виде		Российская Федерация, город Севастополь, проезд Коробкова, 19	
1.2.	Дополнительные сведения о местоположении земельного участка		-	
2.	Площадь земельного участка ± величина погрешности определения (вычисления) площади (P ± ΔP), м2		417 ± 7	
3.	Формула, примененная для расчета предельной допустимой погрешности определения площади земельного участка, с подставленными значениями и итоговые (вычисленные) значения (ΔP), м2		$\Delta P = 3.5 * M_t * \sqrt{P} = 3.5 * 0,1 * \sqrt{417} = 7$	
4.	Площадь земельного участка согласно сведениям Единого государственного реестра недвижимости (P _{кад}), м2		420	
5.	Оценка расхождения P и P _{кад} (P - P _{кад}), м2		3	
6.	Предельные минимальный и максимальный размеры земельного участка (P _{мин} и P _{макс}), м2		-	
7.	Кадастровый номер или иной государственный учетный номер (инвентарный) объекта недвижимости, расположенного на земельном участке		-	
8.	Вид (виды) разрешенного использования		для строительства и обслуживания жилого дома, хозяйственных построек и сооружений (приусадебный участок)	
8.1.	Дополнительные сведения об использовании земельного участка		-	
9.	Сведения о земельных участках (землях общего пользования, территории общего пользования), посредством которых обеспечивается доступ		Земли общего пользования	
10.	Иные сведения		-	
4. Пояснения к сведениям об уточняемом земельном участке с кадастровым номером 91:03:002003:287 :				
1.	Была исправлена выявленная реестровая ошибка в местоположении			

Сведения об уточняемых земельных участках, необходимые для исправления реестровых ошибок в сведениях о местоположении их границ

1. Сведения о характерных точках границ уточняемого земельного участка с кадастровым номером 91:03:002003:290 :

Система координат СК-63, зона 4

Зона № 4

Обозначение характерных точек границ	Координаты, м				Метод определения координат	Формулы, примененные для расчета средней квадратической погрешности определения координат характерных точек границ (Mt), с подставленными в такие формулы значениями и итоговые (вычисленные) значения Mt, м	Описание закрепления точки
	содержатся в Едином государственном реестре недвижимости		определены в результате выполнения комплексных кадастровых работ				
	X	Y	X	Y			
1	2	3	4	5	6	7	8
1169	4930917.78	4381535.10	4930917.27	4381535.52	Метод спутниковых геодезических измерений (определений)	$Mt = \sqrt{\Delta \Sigma \int \pm \frac{1}{4} \frac{1}{2} \frac{3}{4} 123 n}$	-
1170	4930922.25	4381527.61	4930922.25	4381527.61	Метод спутниковых геодезических измерений (определений)	$Mt = \sqrt{\Delta \Sigma \int \pm \frac{1}{4} \frac{1}{2} \frac{3}{4} 123 n}$	-
1171	4930929.68	4381516.68	4930930.69	4381515.19	Метод спутниковых геодезических измерений (определений)	$Mt = \sqrt{\Delta \Sigma \int \pm \frac{1}{4} \frac{1}{2} \frac{3}{4} 123 n}$	-
1172	4930932.48	4381518.73	4930953.01	4381532.60	Метод спутниковых геодезических измерений (определений)	$Mt = \sqrt{\Delta \Sigma \int \pm \frac{1}{4} \frac{1}{2} \frac{3}{4} 123 n}$	-
1173	4930951.15	4381534.06	4930942.11	4381541.14	Метод спутниковых геодезических измерений (определений)	$Mt = \sqrt{\Delta \Sigma \int \pm \frac{1}{4} \frac{1}{2} \frac{3}{4} 123 n}$	-
1174	4930942.11	4381541.14	4930936.43	4381545.99	Метод спутниковых геодезических измерений (определений)	$Mt = \sqrt{\Delta \Sigma \int \pm \frac{1}{4} \frac{1}{2} \frac{3}{4} 123 n}$	-
1175	4930936.43	4381545.99	4930932.17	4381549.36	Метод спутниковых геодезических измерений (определений)	$Mt = \sqrt{\Delta \Sigma \int \pm \frac{1}{4} \frac{1}{2} \frac{3}{4} 123 n}$	-
1176	4930932.17	4381549.36	4930925.15	4381541.56	Метод спутниковых геодезических измерений (определений)	$Mt = \sqrt{\Delta \Sigma \int \pm \frac{1}{4} \frac{1}{2} \frac{3}{4} 123 n}$	-
1169	4930917.78	4381535.10	4930917.27	4381535.52	Метод спутниковых геодезических измерений (определений)	$Mt = \sqrt{\Delta \Sigma \int \pm \frac{1}{4} \frac{1}{2} \frac{3}{4} 123 n}$	-

2. Сведения о частях границ уточняемого земельного участка с кадастровым номером 91:03:002003:290 :				
Обозначение части границ		Горизонтальное проложение (S), м	Описание прохождения части границ	Сведения о согласовании местоположения границ (согласовано/спорное)
от т.	до т.			
1	2	3	4	5
1169	1170	9.35	-	-
1170	1171	15.02	-	-
1171	1172	28.31	-	-
1172	1173	13.85	-	-
1173	1174	7.47	-	-
1174	1175	5.43	-	-
1175	1176	10.49	-	-
1176	1169	9.93	-	-
3. Сведения о характеристиках уточняемого земельного участка с кадастровым номером 91:03:002003:290 :				
№ п/п	Наименование характеристики		Значение характеристики	
1	2		3	
1.	Адрес земельного участка		-	
1.1.	Сведения о местоположении земельного участка (при отсутствии адреса) в структурированном в соответствии с федеральной информационной адресной системой виде		Российская Федерация, город Севастополь, внутригородское муниципальное образование Ленинский муниципальный округ, улица Кочубея, земельный участок 14	
1.2.	Дополнительные сведения о местоположении земельного участка		-	
2.	Площадь земельного участка ± величина погрешности определения (вычисления) площади ($P \pm \Delta P$), м ²		604 ± 9	
3.	Формула, примененная для расчета предельной допустимой погрешности определения площади земельного участка, с подставленными значениями и итоговые (вычисленные) значения (ΔP), м ²		$\Delta P = 3.5 * M_t * \sqrt{P} = 3.5 * 0,1 * \sqrt{604} = 9$	
4.	Площадь земельного участка согласно сведениям Единого государственного реестра недвижимости (Ркад), м ²		551	
5.	Оценка расхождения P и Ркад (P - Ркад), м ²		53	
6.	Предельные минимальный и максимальный размеры земельного участка (Рмин и Рмакс), м ²		- -	
7.	Кадастровый номер или иной государственный учетный номер (инвентарный) объекта недвижимости, расположенного на земельном участке		-	
8.	Вид (виды) разрешенного использования		Для индивидуального жилищного строительства (код 2.1)	
8.1.	Дополнительные сведения об использовании земельного участка		-	
9.	Сведения о земельных участках (землях общего пользования, территории общего пользования), посредством которых обеспечивается доступ		Земли общего пользования	
10.	Иные сведения		-	
4. Пояснения к сведениям об уточняемом земельном участке с кадастровым номером 91:03:002003:290 :				
1.	Была исправлена выявленная реестровая ошибка в местоположении			

Сведения об уточняемых земельных участках, необходимые для исправления реестровых ошибок в сведениях о местоположении их границ

1. Сведения о характерных точках границ уточняемого земельного участка с кадастровым номером 91:03:002003:293 :

Система координат СК-63, зона 4

Зона № 4

Обозначение характерных точек границ	Координаты, м				Метод определения координат	Формулы, примененные для расчета средней квадратической погрешности определения координат характерных точек границ (Mt), с подставленными в такие формулы значениями и итоговые (вычисленные) значения Mt, м	Описание закрепления точки
	содержатся в Едином государственном реестре недвижимости		определены в результате выполнения комплексных кадастровых работ				
	X	Y	X	Y			
1	2	3	4	5	6	7	8
1177	4930552.89	4381338.41	4930552.89	4381338.41	Метод спутниковых геодезических измерений (определений)	$Mt = \sqrt{\Delta \Sigma \int \pm 1/4 \ 1/2 \ 3/4 \ 123 \ n}$	-
1178	4930564.99	4381332.57	4930558.39	4381351.68	Метод спутниковых геодезических измерений (определений)	$Mt = \sqrt{\Delta \Sigma \int \pm 1/4 \ 1/2 \ 3/4 \ 123 \ n}$	-
1179	4930562.54	4381325.72	4930560.08	4381350.97	Метод спутниковых геодезических измерений (определений)	$Mt = \sqrt{\Delta \Sigma \int \pm 1/4 \ 1/2 \ 3/4 \ 123 \ n}$	-
67	4930571.17	4381322.04	4930566.47	4381348.27	Метод спутниковых геодезических измерений (определений)	$Mt = \sqrt{\Delta \Sigma \int \pm 1/4 \ 1/2 \ 3/4 \ 123 \ n}$	-
66	4930573.92	4381324.81	4930585.09	4381340.39	Метод спутниковых геодезических измерений (определений)	$Mt = \sqrt{\Delta \Sigma \int \pm 1/4 \ 1/2 \ 3/4 \ 123 \ n}$	-
1180	4930584.96	4381336.31	4930587.09	4381338.27	Метод спутниковых геодезических измерений (определений)	$Mt = \sqrt{\Delta \Sigma \int \pm 1/4 \ 1/2 \ 3/4 \ 123 \ n}$	-
684	4930585.09	4381340.39	4930584.96	4381336.31	Метод спутниковых геодезических измерений (определений)	$Mt = \sqrt{\Delta \Sigma \int \pm 1/4 \ 1/2 \ 3/4 \ 123 \ n}$	-
683	4930566.47	4381348.27	4930573.92	4381324.81	Метод спутниковых геодезических измерений (определений)	$Mt = \sqrt{\Delta \Sigma \int \pm 1/4 \ 1/2 \ 3/4 \ 123 \ n}$	-
1181	4930558.39	4381351.68	4930571.17	4381322.04	Метод спутниковых геодезических измерений (определений)	$Mt = \sqrt{\Delta \Sigma \int \pm 1/4 \ 1/2 \ 3/4 \ 123 \ n}$	-

1. Сведения о характерных точках границ уточняемого земельного участка с кадастровым номером 91:03:002003:293 :							
Система координат СК-63, зона 4						Зона № 4	
Обозначение характерных точек границ	Координаты, м				Метод определения координат	Формулы, примененные для расчета средней квадратической погрешности определения координат характерных точек границ (Mt), с подставленными в такие формулы значениями и итоговые (вычисленные) значения Mt, м	Описание закрепления точки
	содержатся в Едином государственном реестре недвижимости		определены в результате выполнения комплексных кадастровых работ				
	X	Y	X	Y			
1	2	3	4	5	6	7	8
1179	-	-	4930562.54	4381325.72	Метод спутниковых геодезических измерений (определений)	$Mt = \sqrt{\Delta \Sigma \int \pm \frac{1}{4} \frac{1}{2} \frac{3}{4} 123 n}$	-
1178	-	-	4930564.99	4381332.57	Метод спутниковых геодезических измерений (определений)	$Mt = \sqrt{\Delta \Sigma \int \pm \frac{1}{4} \frac{1}{2} \frac{3}{4} 123 n}$	-
1177	4930552.89	4381338.41	4930552.89	4381338.41	Метод спутниковых геодезических измерений (определений)	$Mt = \sqrt{\Delta \Sigma \int \pm \frac{1}{4} \frac{1}{2} \frac{3}{4} 123 n}$	-
2. Сведения о частях границ уточняемого земельного участка с кадастровым номером 91:03:002003:293 :							
Обозначение части границ		Горизонтальное проложение (S), м	Описание прохождения части границ	Сведения о согласовании местоположения границ (согласовано/спорное)			
от т.	до т.						
1	2	3	4	5			
1177	1178	14.36	-	-			
1178	1179	1.83	-	-			
1179	67	6.94	-	-			
67	66	20.22	-	-			
66	1180	2.91	-	-			
1180	684	2.89	-	-			
684	683	15.94	-	-			
683	1181	3.90	-	-			
1181	1179	9.38	-	-			
1179	1178	7.27	-	-			
1178	1177	13.44	-	-			
3. Сведения о характеристиках уточняемого земельного участка с кадастровым номером 91:03:002003:293 :							
№ п/п	Наименование характеристики			Значение характеристики			
1	2			3			
1.	Адрес земельного участка			-			

3. Сведения о характеристиках уточняемого земельного участка с кадастровым номером 91:03:002003:293 :		
№ п/п	Наименование характеристики	Значение характеристики
1	2	3
1.1.	Сведения о местоположении земельного участка (при отсутствии адреса) в структурированном в соответствии с федеральной информационной адресной системой виде	Российская Федерация, город Севастополь, улица Сергея Лазо, земельный участок 1
1.2.	Дополнительные сведения о местоположении земельного участка	-
2.	Площадь земельного участка ± величина погрешности определения (вычисления) площади ($P \pm \Delta P$), м ²	510 ± 8
3.	Формула, примененная для расчета предельной допустимой погрешности определения площади земельного участка, с подставленными значениями и итоговые (вычисленные) значения (ΔP), м ²	$\Delta P = 3.5 * M_{it} * \sqrt{P} = 3.5 * 0,1 * \sqrt{510} = 8$
4.	Площадь земельного участка согласно сведениям Единого государственного реестра недвижимости ($P_{кад}$), м ²	506
5.	Оценка расхождения P и $P_{кад}$ ($P - P_{кад}$), м ²	4
6.	Предельные минимальный и максимальный размеры земельного участка ($P_{мин}$ и $P_{макс}$), м ²	- -
7.	Кадастровый номер или иной государственный учетный номер (инвентарный) объекта недвижимости, расположенного на земельном участке	-
8.	Вид (виды) разрешенного использования	для строительства и обслуживания жилого дома, хозяйственных построек и сооружений (приусадебный участок)
8.1.	Дополнительные сведения об использовании земельного участка	-
9.	Сведения о земельных участках (землях общего пользования, территории общего пользования), посредством которых обеспечивается доступ	Земли общего пользования
10.	Иные сведения	-
4. Пояснения к сведениям об уточняемом земельном участке с кадастровым номером 91:03:002003:293 :		
1.	Была исправлена выявленная реестровая ошибка в местоположении	

Сведения об уточняемых земельных участках, необходимые для исправления реестровых ошибок в сведениях о местоположении их границ

1. Сведения о характерных точках границ уточняемого земельного участка с кадастровым номером 91:03:002003:33 :

Система координат СК-63, зона 4

Зона № 4

Обозначение характерных точек границ	Координаты, м				Метод определения координат	Формулы, примененные для расчета средней квадратической погрешности определения координат характерных точек границ (Mt), с подставленными в такие формулы значениями и итоговые (вычисленные) значения Mt, м	Описание закрепления точки
	содержатся в Едином государственном реестре недвижимости		определены в результате выполнения комплексных кадастровых работ				
	X	Y	X	Y			
1	2	3	4	5	6	7	8
1182	4930741.22	4381589.66	4930741.22	4381589.66	Метод спутниковых геодезических измерений (определений)	$Mt = \sqrt{\Delta \Sigma \int \pm \frac{1}{4} \frac{1}{2} \frac{3}{4} 123 n}$	-
1183	4930763.87	4381552.80	4930754.23	4381599.53	Метод спутниковых геодезических измерений (определений)	$Mt = \sqrt{\Delta \Sigma \int \pm \frac{1}{4} \frac{1}{2} \frac{3}{4} 123 n}$	-
1184	4930766.17	4381553.99	4930761.57	4381589.06	Метод спутниковых геодезических измерений (определений)	$Mt = \sqrt{\Delta \Sigma \int \pm \frac{1}{4} \frac{1}{2} \frac{3}{4} 123 n}$	-
1185	4930769.52	4381552.70	4930764.59	4381583.85	Метод спутниковых геодезических измерений (определений)	$Mt = \sqrt{\Delta \Sigma \int \pm \frac{1}{4} \frac{1}{2} \frac{3}{4} 123 n}$	-
1186	4930779.23	4381558.56	4930765.68	4381582.88	Метод спутниковых геодезических измерений (определений)	$Mt = \sqrt{\Delta \Sigma \int \pm \frac{1}{4} \frac{1}{2} \frac{3}{4} 123 n}$	-
1187	4930778.76	4381560.47	4930768.73	4381581.09	Метод спутниковых геодезических измерений (определений)	$Mt = \sqrt{\Delta \Sigma \int \pm \frac{1}{4} \frac{1}{2} \frac{3}{4} 123 n}$	-
1188	4930778.69	4381560.95	4930767.40	4381578.90	Метод спутниковых геодезических измерений (определений)	$Mt = \sqrt{\Delta \Sigma \int \pm \frac{1}{4} \frac{1}{2} \frac{3}{4} 123 n}$	-
1189	4930771.24	4381572.53	4930771.24	4381572.53	Метод спутниковых геодезических измерений (определений)	$Mt = \sqrt{\Delta \Sigma \int \pm \frac{1}{4} \frac{1}{2} \frac{3}{4} 123 n}$	-
1190	4930767.40	4381578.90	4930778.55	4381561.18	Метод спутниковых геодезических измерений (определений)	$Mt = \sqrt{\Delta \Sigma \int \pm \frac{1}{4} \frac{1}{2} \frac{3}{4} 123 n}$	-

1. Сведения о характерных точках границ уточняемого земельного участка с кадастровым номером 91:03:002003:33 :							
Система координат СК-63, зона 4							Зона № 4
Обозначение характерных точек границ	Координаты, м				Метод определения координат	Формулы, примененные для расчета средней квадратической погрешности определения координат характерных точек границ (Mt), с подставленными в такие формулы значениями и итоговые (вычисленные) значения Mt, м	Описание закрепления точки
	содержатся в Едином государственном реестре недвижимости		определены в результате выполнения комплексных кадастровых работ				
	X	Y	X	Y			
1	2	3	4	5	6	7	8
1191	4930768.73	4381581.09	4930778.99	4381560.93	Метод спутниковых геодезических измерений (определений)	$Mt = \sqrt{\Delta \Sigma \int \pm \frac{1}{4} \frac{1}{2} \frac{3}{4} 123 n}$	-
1192	4930765.68	4381582.88	4930779.34	4381559.15	Метод спутниковых геодезических измерений (определений)	$Mt = \sqrt{\Delta \Sigma \int \pm \frac{1}{4} \frac{1}{2} \frac{3}{4} 123 n}$	-
1193	4930764.91	4381582.13	4930769.76	4381553.38	Метод спутниковых геодезических измерений (определений)	$Mt = \sqrt{\Delta \Sigma \int \pm \frac{1}{4} \frac{1}{2} \frac{3}{4} 123 n}$	-
1194	4930762.61	4381586.36	4930766.62	4381554.59	Метод спутниковых геодезических измерений (определений)	$Mt = \sqrt{\Delta \Sigma \int \pm \frac{1}{4} \frac{1}{2} \frac{3}{4} 123 n}$	-
1195	4930754.19	4381598.75	4930763.87	4381552.80	Метод спутниковых геодезических измерений (определений)	$Mt = \sqrt{\Delta \Sigma \int \pm \frac{1}{4} \frac{1}{2} \frac{3}{4} 123 n}$	-
1182	4930741.22	4381589.66	4930741.22	4381589.66	Метод спутниковых геодезических измерений (определений)	$Mt = \sqrt{\Delta \Sigma \int \pm \frac{1}{4} \frac{1}{2} \frac{3}{4} 123 n}$	-

2. Сведения о частях границ уточняемого земельного участка с кадастровым номером 91:03:002003:33 :				
Обозначение части границ		Горизонтальное проложение (S), м	Описание прохождения части границ	Сведения о согласовании местоположения границ (согласовано/спорное)
от т.	до т.			
1	2	3	4	5
1182	1183	16.33	-	-
1183	1184	12.79	-	-
1184	1185	6.02	-	-
1185	1186	1.46	-	-
1186	1187	3.54	-	-
1187	1188	2.56	-	-
1188	1189	7.44	-	-
1189	1190	13.50	-	-

2. Сведения о частях границ уточняемого земельного участка с кадастровым номером 91:03:002003:33 :				
Обозначение части границ		Горизонтальное проложение (S), м	Описание прохождения части границ	Сведения о согласовании местоположения границ (согласовано/спорное)
от т.	до т.			
1	2	3	4	5
1190	1191	0.51	-	-
1191	1192	1.81	-	-
1192	1193	11.18	-	-
1193	1194	3.37	-	-
1194	1195	3.28	-	-
1195	1182	43.26	-	-
3. Сведения о характеристиках уточняемого земельного участка с кадастровым номером 91:03:002003:33 :				
№ п/п	Наименование характеристики		Значение характеристики	
1	2		3	
1.	Адрес земельного участка		-	
1.1.	Сведения о местоположении земельного участка (при отсутствии адреса) в структурированном в соответствии с федеральной информационной адресной системой виде		Российская Федерация, город Севастополь, Ленинский район, ул. Сергея Лазо, д. 28	
1.2.	Дополнительные сведения о местоположении земельного участка		-	
2.	Площадь земельного участка ± величина погрешности определения (вычисления) площади ($P \pm \Delta P$), м ²		776 ± 10	
3.	Формула, примененная для расчета предельной допустимой погрешности определения площади земельного участка, с подставленными значениями и итоговые (вычисленные) значения (ΔP), м ²		$\Delta P = 3.5 * M_t * \sqrt{P} = 3.5 * 0,1 * \sqrt{776} = 10$	
4.	Площадь земельного участка согласно сведениям Единого государственного реестра недвижимости (Ркад), м ²		770	
5.	Оценка расхождения Р и Ркад ($P - P_{кад}$), м ²		6	
6.	Предельные минимальный и максимальный размеры земельного участка ($P_{мин}$ и $P_{макс}$), м ²		- -	
7.	Кадастровый номер или иной государственный учетный номер (инвентарный) объекта недвижимости, расположенного на земельном участке		-	
8.	Вид (виды) разрешенного использования		для строительства и обслуживания жилого дома, хозяйственных построек и сооружений (приусадебный участок)	
8.1.	Дополнительные сведения об использовании земельного участка		-	
9.	Сведения о земельных участках (землях общего пользования, территории общего пользования), посредством которых обеспечивается доступ		Земли общего пользования	
10.	Иные сведения		-	
4. Пояснения к сведениям об уточняемом земельном участке с кадастровым номером 91:03:002003:33 :				
1.	Была исправлена выявленная реестровая ошибка в местоположении			

Сведения об уточняемых земельных участках, необходимые для исправления реестровых ошибок в сведениях о местоположении их границ

1. Сведения о характерных точках границ уточняемого земельного участка с кадастровым номером 91:03:002003:3455 :

Система координат СК-63, зона 4

Зона № 4

Обозначение характерных точек границ	Координаты, м				Метод определения координат	Формулы, примененные для расчета средней квадратической погрешности определения координат характерных точек границ (Mt), с подставленными в такие формулы значениями и итоговые (вычисленные) значения Mt, м	Описание закрепления точки
	содержатся в Едином государственном реестре недвижимости		определены в результате выполнения комплексных кадастровых работ				
	X	Y	X	Y			
1	2	3	4	5	6	7	8
1196	4930956.19	4381583.24	4930956.19	4381583.24	Метод спутниковых геодезических измерений (определений)	$Mt = \sqrt{\Delta \Sigma \int \pm \frac{1}{4} \frac{1}{2} \frac{3}{4} 123 n}$	-
1197	4930956.24	4381589.17	4930956.24	4381589.17	Метод спутниковых геодезических измерений (определений)	$Mt = \sqrt{\Delta \Sigma \int \pm \frac{1}{4} \frac{1}{2} \frac{3}{4} 123 n}$	-
1198	4930934.61	4381606.65	4930934.61	4381606.65	Метод спутниковых геодезических измерений (определений)	$Mt = \sqrt{\Delta \Sigma \int \pm \frac{1}{4} \frac{1}{2} \frac{3}{4} 123 n}$	-
1199	4930928.41	4381611.99	4930928.41	4381611.99	Метод спутниковых геодезических измерений (определений)	$Mt = \sqrt{\Delta \Sigma \int \pm \frac{1}{4} \frac{1}{2} \frac{3}{4} 123 n}$	-
1200	4930926.60	4381609.68	4930926.60	4381609.68	Метод спутниковых геодезических измерений (определений)	$Mt = \sqrt{\Delta \Sigma \int \pm \frac{1}{4} \frac{1}{2} \frac{3}{4} 123 n}$	-
1201	4930926.97	4381609.50	4930926.97	4381609.50	Метод спутниковых геодезических измерений (определений)	$Mt = \sqrt{\Delta \Sigma \int \pm \frac{1}{4} \frac{1}{2} \frac{3}{4} 123 n}$	-
1202	4930926.36	4381608.47	4930926.36	4381608.47	Метод спутниковых геодезических измерений (определений)	$Mt = \sqrt{\Delta \Sigma \int \pm \frac{1}{4} \frac{1}{2} \frac{3}{4} 123 n}$	-
1203	4930926.72	4381608.12	4930926.72	4381608.12	Метод спутниковых геодезических измерений (определений)	$Mt = \sqrt{\Delta \Sigma \int \pm \frac{1}{4} \frac{1}{2} \frac{3}{4} 123 n}$	-
1204	4930926.70	4381606.53	4930926.70	4381606.53	Метод спутниковых геодезических измерений (определений)	$Mt = \sqrt{\Delta \Sigma \int \pm \frac{1}{4} \frac{1}{2} \frac{3}{4} 123 n}$	-

1. Сведения о характерных точках границ уточняемого земельного участка с кадастровым номером 91:03:002003:3455 :

Система координат СК-63, зона 4					Зона № 4		
Обозначение характерных точек границ	Координаты, м				Метод определения координат	Формулы, примененные для расчета средней квадратической погрешности определения координат характерных точек границ (Mt), с подставленными в такие формулы значениями и итоговые (вычисленные) значения Mt, м	Описание закрепления точки
	содержатся в Едином государственном реестре недвижимости		определены в результате выполнения комплексных кадастровых работ				
	X	Y	X	Y			
1	2	3	4	5	6	7	8
1205	4930924.26	4381603.98	4930924.26	4381603.98	Метод спутниковых геодезических измерений (определений)	$Mt = \sqrt{\Delta \Sigma \int \pm 1/4 \ 1/2 \ 3/4 \ 123 \ n}$	-
1206	4930923.94	4381604.31	4930923.94	4381604.31	Метод спутниковых геодезических измерений (определений)	$Mt = \sqrt{\Delta \Sigma \int \pm 1/4 \ 1/2 \ 3/4 \ 123 \ n}$	-
1207	4930920.87	4381602.33	4930920.87	4381602.33	Метод спутниковых геодезических измерений (определений)	$Mt = \sqrt{\Delta \Sigma \int \pm 1/4 \ 1/2 \ 3/4 \ 123 \ n}$	-
1208	4930941.27	4381584.57	4930941.27	4381584.57	Метод спутниковых геодезических измерений (определений)	$Mt = \sqrt{\Delta \Sigma \int \pm 1/4 \ 1/2 \ 3/4 \ 123 \ n}$	-
n158У	-	-	4930947.40	4381581.68	Метод спутниковых геодезических измерений (определений)	$Mt = \sqrt{\Delta \Sigma \int \pm 1/4 \ 1/2 \ 3/4 \ 123 \ n}$	-
1196	4930956.19	4381583.24	4930956.19	4381583.24	Метод спутниковых геодезических измерений (определений)	$Mt = \sqrt{\Delta \Sigma \int \pm 1/4 \ 1/2 \ 3/4 \ 123 \ n}$	-

2. Сведения о частях границ уточняемого земельного участка с кадастровым номером 91:03:002003:3455 :

Обозначение части границ		Горизонтальное проложение (S), м	Описание прохождения части границ	Сведения о согласовании местоположения границ (согласовано/спорное)
от т.	до т.			
1	2	3	4	5
1196	1197	5.93	-	-
1197	1198	27.81	-	-
1198	1199	8.18	-	-
1199	1200	2.93	-	-
1200	1201	0.41	-	-
1201	1202	1.20	-	-
1202	1203	0.50	-	-
1203	1204	1.59	-	-

2. Сведения о частях границ уточняемого земельного участка с кадастровым номером 91:03:002003:3455 :				
Обозначение части границ		Горизонтальное проложение (S), м	Описание прохождения части границ	Сведения о согласовании местоположения границ (согласовано/спорное)
от т.	до т.			
1	2	3	4	5
1204	1205	3.53	-	-
1205	1206	0.46	-	-
1206	1207	3.65	-	-
1207	1208	27.05	-	-
1208	н158У	6.78	-	-
н158У	1196	8.93	-	-
3. Сведения о характеристиках уточняемого земельного участка с кадастровым номером 91:03:002003:3455 :				
№ п/п	Наименование характеристики		Значение характеристики	
1	2		3	
1.	Адрес земельного участка		-	
1.1.	Сведения о местоположении земельного участка (при отсутствии адреса) в структурированном в соответствии с федеральной информационной адресной системой виде		Российская Федерация, город Севастополь, в р-не ул. Кочубея	
1.2.	Дополнительные сведения о местоположении земельного участка		-	
2.	Площадь земельного участка ± величина погрешности определения (вычисления) площади ($P \pm \Delta P$), м ²		448 ± 7	
3.	Формула, примененная для расчета предельной допустимой погрешности определения площади земельного участка, с подставленными значениями и итоговые (вычисленные) значения (ΔP), м ²		$\Delta P = 3.5 * M_t * \sqrt{P} = 3.5 * 0,1 * \sqrt{448} = 7$	
4.	Площадь земельного участка согласно сведениям Единого государственного реестра недвижимости (Ркад), м ²		430	
5.	Оценка расхождения Р и Ркад ($P - P_{кад}$), м ²		18	
6.	Предельные минимальный и максимальный размеры земельного участка (Рмин и Рмакс), м ²		- -	
7.	Кадастровый номер или иной государственный учетный номер (инвентарный) объекта недвижимости, расположенного на земельном участке		-	
8.	Вид (виды) разрешенного использования		Для индивидуального жилищного строительства (код 2.1)	
8.1.	Дополнительные сведения об использовании земельного участка		-	
9.	Сведения о земельных участках (землях общего пользования, территории общего пользования), посредством которых обеспечивается доступ		Земли общего пользования	
10.	Иные сведения		-	
4. Пояснения к сведениям об уточняемом земельном участке с кадастровым номером 91:03:002003:3455 :				
1.	Была исправлена выявленная реестровая ошибка в местоположении			

Сведения об уточняемых земельных участках, необходимые для исправления реестровых ошибок в сведениях о местоположении их границ

1. Сведения о характерных точках границ уточняемого земельного участка с кадастровым номером 91:03:002003:3458 :

Система координат СК-63, зона 4

Зона № 4

Обозначение характерных точек границ	Координаты, м				Метод определения координат	Формулы, примененные для расчета средней квадратической погрешности определения координат характерных точек границ (Mt), с подставленными в такие формулы значениями и итоговые (вычисленные) значения Mt, м	Описание закрепления точки
	содержатся в Едином государственном реестре недвижимости		определены в результате выполнения комплексных кадастровых работ				
	X	Y	X	Y			
1	2	3	4	5	6	7	8
1183	4930763.87	4381552.80	4930763.87	4381552.80	Метод спутниковых геодезических измерений (определений)	$Mt = \sqrt{\Delta \Sigma \int \pm \frac{1}{4} \frac{1}{2} \frac{3}{4} 123 n}$	-
1182	4930741.22	4381589.66	4930741.22	4381589.66	Метод спутниковых геодезических измерений (определений)	$Mt = \sqrt{\Delta \Sigma \int \pm \frac{1}{4} \frac{1}{2} \frac{3}{4} 123 n}$	-
1209	4930740.43	4381590.12	4930740.43	4381590.12	Метод спутниковых геодезических измерений (определений)	$Mt = \sqrt{\Delta \Sigma \int \pm \frac{1}{4} \frac{1}{2} \frac{3}{4} 123 n}$	-
1210	4930734.11	4381583.76	4930734.11	4381583.76	Метод спутниковых геодезических измерений (определений)	$Mt = \sqrt{\Delta \Sigma \int \pm \frac{1}{4} \frac{1}{2} \frac{3}{4} 123 n}$	-
1211	4930731.94	4381580.93	4930731.94	4381580.93	Метод спутниковых геодезических измерений (определений)	$Mt = \sqrt{\Delta \Sigma \int \pm \frac{1}{4} \frac{1}{2} \frac{3}{4} 123 n}$	-
851	4930728.75	4381576.96	4930728.75	4381576.96	Метод спутниковых геодезических измерений (определений)	$Mt = \sqrt{\Delta \Sigma \int \pm \frac{1}{4} \frac{1}{2} \frac{3}{4} 123 n}$	-
850	4930740.47	4381558.30	4930738.90	4381561.95	Метод спутниковых геодезических измерений (определений)	$Mt = \sqrt{\Delta \Sigma \int \pm \frac{1}{4} \frac{1}{2} \frac{3}{4} 123 n}$	-
849	4930740.98	4381558.62	4930739.61	4381562.30	Метод спутниковых геодезических измерений (определений)	$Mt = \sqrt{\Delta \Sigma \int \pm \frac{1}{4} \frac{1}{2} \frac{3}{4} 123 n}$	-
848	4930748.72	4381545.17	4930741.53	4381558.96	Метод спутниковых геодезических измерений (определений)	$Mt = \sqrt{\Delta \Sigma \int \pm \frac{1}{4} \frac{1}{2} \frac{3}{4} 123 n}$	-

1. Сведения о характерных точках границ уточняемого земельного участка с кадастровым номером 91:03:002003:3458 :							
Система координат СК-63, зона 4							Зона № 4
Обозначение характерных точек границ	Координаты, м				Метод определения координат	Формулы, примененные для расчета средней квадратической погрешности определения координат характерных точек границ (Mt), с подставленными в такие формулы значениями и итоговые (вычисленные) значения Mt, м	Описание закрепления точки
	содержатся в Едином государственном реестре недвижимости		определены в результате выполнения комплексных кадастровых работ				
	X	Y	X	Y			
1	2	3	4	5	6	7	8
848	-	-	4930748.72	4381545.17	Метод спутниковых геодезических измерений (определений)	$Mt = \sqrt{\Delta \Sigma \int \pm \frac{1}{4} \frac{1}{2} \frac{3}{4} 123 n}$	-
1183	4930763.87	4381552.80	4930763.87	4381552.80	Метод спутниковых геодезических измерений (определений)	$Mt = \sqrt{\Delta \Sigma \int \pm \frac{1}{4} \frac{1}{2} \frac{3}{4} 123 n}$	-
2. Сведения о частях границ уточняемого земельного участка с кадастровым номером 91:03:002003:3458 :							
Обозначение части границ		Горизонтальное проложение (S), м	Описание прохождения части границ	Сведения о согласовании местоположения границ (согласовано/спорное)			
от т.	до т.						
1	2	3	4	5			
1183	1182	43.26	-	-			
1182	1209	0.91	-	-			
1209	1210	8.97	-	-			
1210	1211	3.57	-	-			
1211	851	5.09	-	-			
851	850	18.12	-	-			
850	849	0.79	-	-			
849	848	3.85	-	-			
848	848	15.55	-	-			
848	1183	16.96	-	-			
3. Сведения о характеристиках уточняемого земельного участка с кадастровым номером 91:03:002003:3458 :							
№ п/п	Наименование характеристики			Значение характеристики			
1	2			3			
1.	Адрес земельного участка			-			
1.1.	Сведения о местоположении земельного участка (при отсутствии адреса) в структурированном в соответствии с федеральной информационной адресной системой виде			Российская Федерация, город Севастополь, улица Сергея Лазо, 26			
1.2.	Дополнительные сведения о местоположении земельного участка			-			
2.	Площадь земельного участка ± величина погрешности определения (вычисления) площади (P ± ΔP), м2			682 ± 9			

3. Сведения о характеристиках уточняемого земельного участка с кадастровым номером 91:03:002003:3458 :		
№ п/п	Наименование характеристики	Значение характеристики
1	2	3
3.	Формула, примененная для расчета предельной допустимой погрешности определения площади земельного участка, с подставленными значениями и итоговые (вычисленные) значения (ΔP), м ²	$\Delta P=3.5*Mt*\sqrt{P}=3.5*0,1*\sqrt{682}=9$
4.	Площадь земельного участка согласно сведениям Единого государственного реестра недвижимости (Ркад), м ²	698
5.	Оценка расхождения Р и Ркад (Р - Ркад), м ²	16
6.	Предельные минимальный и максимальный размеры земельного участка (Рмин и Рмакс), м ²	- -
7.	Кадастровый номер или иной государственный учетный номер (инвентарный) объекта недвижимости, расположенного на земельном участке	-
8.	Вид (виды) разрешенного использования	для индивидуального жилищного строительства (код 2.1)
8.1.	Дополнительные сведения об использовании земельного участка	-
9.	Сведения о земельных участках (землях общего пользования, территории общего пользования), посредством которых обеспечивается доступ	Земли общего пользования
10.	Иные сведения	-
4. Пояснения к сведениям об уточняемом земельном участке с кадастровым номером 91:03:002003:3458 :		
1.	Была исправлена выявленная реестровая ошибка в местоположении	

Сведения об уточняемых земельных участках, необходимые для исправления реестровых ошибок в сведениях о местоположении их границ

1. Сведения о характерных точках границ уточняемого земельного участка с кадастровым номером 91:03:002003:3466 :

Система координат СК-63, зона 4

Зона № 4

Обозначение характерных точек границ	Координаты, м				Метод определения координат	Формулы, примененные для расчета средней квадратической погрешности определения координат характерных точек границ (Mt), с подставленными в такие формулы значениями и итоговые (вычисленные) значения Mt, м	Описание закрепления точки
	содержатся в Едином государственном реестре недвижимости		определены в результате выполнения комплексных кадастровых работ				
	X	Y	X	Y			
1	2	3	4	5	6	7	8
1212	4930748.91	4381642.83	4930744.50	4381644.07	Метод спутниковых геодезических измерений (определений)	$Mt = \sqrt{\Delta \Sigma \int \pm \frac{1}{4} \frac{1}{2} \frac{3}{4} 123 n}$	-
1213	4930761.40	4381635.46	4930761.08	4381634.83	Метод спутниковых геодезических измерений (определений)	$Mt = \sqrt{\Delta \Sigma \int \pm \frac{1}{4} \frac{1}{2} \frac{3}{4} 123 n}$	-
636	4930773.65	4381659.19	4930771.38	4381654.80	Метод спутниковых геодезических измерений (определений)	$Mt = \sqrt{\Delta \Sigma \int \pm \frac{1}{4} \frac{1}{2} \frac{3}{4} 123 n}$	-
1214	4930774.18	4381660.21	4930759.07	4381661.24	Метод спутниковых геодезических измерений (определений)	$Mt = \sqrt{\Delta \Sigma \int \pm \frac{1}{4} \frac{1}{2} \frac{3}{4} 123 n}$	-
1215	4930766.51	4381665.30	4930755.89	4381655.16	Метод спутниковых геодезических измерений (определений)	$Mt = \sqrt{\Delta \Sigma \int \pm \frac{1}{4} \frac{1}{2} \frac{3}{4} 123 n}$	-
1216	4930756.86	4381655.07	4930751.27	4381657.26	Метод спутниковых геодезических измерений (определений)	$Mt = \sqrt{\Delta \Sigma \int \pm \frac{1}{4} \frac{1}{2} \frac{3}{4} 123 n}$	-
1212	4930748.91	4381642.83	4930744.50	4381644.07	Метод спутниковых геодезических измерений (определений)	$Mt = \sqrt{\Delta \Sigma \int \pm \frac{1}{4} \frac{1}{2} \frac{3}{4} 123 n}$	-

2. Сведения о частях границ уточняемого земельного участка с кадастровым номером 91:03:002003:3466 :

Обозначение части границ		Горизонтальное проложение (S), м	Описание прохождения части границ	Сведения о согласовании местоположения границ (согласовано/спорное)
от т.	до т.			
1	2	3	4	5
1212	1213	18.98	-	-
1213	636	22.47	-	-

2. Сведения о частях границ уточняемого земельного участка с кадастровым номером 91:03:002003:3466 :				
Обозначение части границ		Горизонтальное проложение (S), м	Описание прохождения части границ	Сведения о согласовании местоположения границ (согласовано/спорное)
от т.	до т.			
1	2	3	4	5
636	1214	13.89	-	-
1214	1215	6.86	-	-
1215	1216	5.07	-	-
1216	1212	14.83	-	-
3. Сведения о характеристиках уточняемого земельного участка с кадастровым номером 91:03:002003:3466 :				
№ п/п	Наименование характеристики		Значение характеристики	
1	2		3	
1.	Адрес земельного участка		-	
1.1.	Сведения о местоположении земельного участка (при отсутствии адреса) в структурированном в соответствии с федеральной информационной адресной системой виде		Российская Федерация, город Севастополь, улица Федько Ивана, дом 38	
1.2.	Дополнительные сведения о местоположении земельного участка		-	
2.	Площадь земельного участка ± величина погрешности определения (вычисления) площади (P ± ΔP), м2		386 ± 7	
3.	Формула, примененная для расчета предельной допустимой погрешности определения площади земельного участка, с подставленными значениями и итоговые (вычисленные) значения (ΔP), м2		$\Delta P = 3.5 * M_t * \sqrt{P} = 3.5 * 0,1 * \sqrt{386} = 7$	
4.	Площадь земельного участка согласно сведениям Единого государственного реестра недвижимости (Ркад), м2		351	
5.	Оценка расхождения P и Ркад (P - Ркад), м2		35	
6.	Предельные минимальный и максимальный размеры земельного участка (Рмин и Рмакс), м2		- -	
7.	Кадастровый номер или иной государственный учетный номер (инвентарный) объекта недвижимости, расположенного на земельном участке		-	
8.	Вид (виды) разрешенного использования		Для индивидуального жилищного строительства (код 2.1)	
8.1.	Дополнительные сведения об использовании земельного участка		-	
9.	Сведения о земельных участках (землях общего пользования, территории общего пользования), посредством которых обеспечивается доступ		Земли общего пользования	
10.	Иные сведения		-	
4. Пояснения к сведениям об уточняемом земельном участке с кадастровым номером 91:03:002003:3466 :				
1.	Была исправлена выявленная реестровая ошибка в местоположении			

Сведения об уточняемых земельных участках, необходимые для исправления реестровых ошибок в сведениях о местоположении их границ

1. Сведения о характерных точках границ уточняемого земельного участка с кадастровым номером 91:03:002003:3472 :

Система координат СК-63, зона 4

Зона № 4

Обозначение характерных точек границ	Координаты, м				Метод определения координат	Формулы, примененные для расчета средней квадратической погрешности определения координат характерных точек границ (Mt), с подставленными в такие формулы значениями и итоговые (вычисленные) значения Mt, м	Описание закрепления точки
	содержатся в Едином государственном реестре недвижимости		определены в результате выполнения комплексных кадастровых работ				
	X	Y	X	Y			
1	2	3	4	5	6	7	8
138	4930313.05	4381398.35	4930313.50	4381398.33	Метод спутниковых геодезических измерений (определений)	$Mt = \sqrt{\Delta \Sigma \int \pm \frac{1}{4} \frac{1}{2} \frac{3}{4} 123 n}$	-
1217	4930326.20	4381398.54	4930327.91	4381397.67	Метод спутниковых геодезических измерений (определений)	$Mt = \sqrt{\Delta \Sigma \int \pm \frac{1}{4} \frac{1}{2} \frac{3}{4} 123 n}$	-
1218	4930326.65	4381398.54	4930329.57	4381416.47	Метод спутниковых геодезических измерений (определений)	$Mt = \sqrt{\Delta \Sigma \int \pm \frac{1}{4} \frac{1}{2} \frac{3}{4} 123 n}$	-
1219	4930329.06	4381416.06	4930324.38	4381417.13	Метод спутниковых геодезических измерений (определений)	$Mt = \sqrt{\Delta \Sigma \int \pm \frac{1}{4} \frac{1}{2} \frac{3}{4} 123 n}$	-
1220	4930328.46	4381416.27	4930321.32	4381417.40	Метод спутниковых геодезических измерений (определений)	$Mt = \sqrt{\Delta \Sigma \int \pm \frac{1}{4} \frac{1}{2} \frac{3}{4} 123 n}$	-
1221	4930324.40	4381416.99	4930321.35	4381418.69	Метод спутниковых геодезических измерений (определений)	$Mt = \sqrt{\Delta \Sigma \int \pm \frac{1}{4} \frac{1}{2} \frac{3}{4} 123 n}$	-
141	4930315.34	4381420.66	4930318.45	4381418.80	Метод спутниковых геодезических измерений (определений)	$Mt = \sqrt{\Delta \Sigma \int \pm \frac{1}{4} \frac{1}{2} \frac{3}{4} 123 n}$	-
140	4930313.90	4381414.39	4930315.23	4381421.09	Метод спутниковых геодезических измерений (определений)	$Mt = \sqrt{\Delta \Sigma \int \pm \frac{1}{4} \frac{1}{2} \frac{3}{4} 123 n}$	-
1222	4930313.36	4381406.38	4930314.79	4381414.93	Метод спутниковых геодезических измерений (определений)	$Mt = \sqrt{\Delta \Sigma \int \pm \frac{1}{4} \frac{1}{2} \frac{3}{4} 123 n}$	-

1. Сведения о характерных точках границ уточняемого земельного участка с кадастровым номером 91:03:002003:3472 :							
Система координат СК-63, зона 4							Зона № 4
Обозначение характерных точек границ	Координаты, м				Метод определения координат	Формулы, примененные для расчета средней квадратической погрешности определения координат характерных точек границ (Mt), с подставленными в такие формулы значениями и итоговые (вычисленные) значения Mt, м	Описание закрепления точки
	содержатся в Едином государственном реестре недвижимости		определены в результате выполнения комплексных кадастровых работ				
	X	Y	X	Y			
1	2	3	4	5	6	7	8
139	-	-	4930314.03	4381406.46	Метод спутниковых геодезических измерений (определений)	$Mt = \sqrt{\Delta \Sigma \int \pm \frac{1}{4} \frac{1}{2} \frac{3}{4} 123 n}$	-
138	4930313.05	4381398.35	4930313.50	4381398.33	Метод спутниковых геодезических измерений (определений)	$Mt = \sqrt{\Delta \Sigma \int \pm \frac{1}{4} \frac{1}{2} \frac{3}{4} 123 n}$	-
2. Сведения о частях границ уточняемого земельного участка с кадастровым номером 91:03:002003:3472 :							
Обозначение части границ		Горизонтальное проложение (S), м	Описание прохождения части границ	Сведения о согласовании местоположения границ (согласовано/спорное)			
от т.	до т.						
1	2	3	4	5			
138	1217	14.43	-	-			
1217	1218	18.87	-	-			
1218	1219	5.23	-	-			
1219	1220	3.07	-	-			
1220	1221	1.29	-	-			
1221	141	2.90	-	-			
141	140	3.95	-	-			
140	1222	6.18	-	-			
1222	139	8.50	-	-			
139	138	8.15	-	-			
3. Сведения о характеристиках уточняемого земельного участка с кадастровым номером 91:03:002003:3472 :							
№ п/п	Наименование характеристики			Значение характеристики			
1	2			3			
1.	Адрес земельного участка			-			
1.1.	Сведения о местоположении земельного участка (при отсутствии адреса) в структурированном в соответствии с федеральной информационной адресной системой виде			Российская Федерация, 299007, город Севастополь, улица Нины Ониловой, дом 34			
1.2.	Дополнительные сведения о местоположении земельного участка			-			
2.	Площадь земельного участка ± величина погрешности определения (вычисления) площади (P ± ΔP), м2			292 ± 6			

3. Сведения о характеристиках уточняемого земельного участка с кадастровым номером 91:03:002003:3472 :		
№ п/п	Наименование характеристики	Значение характеристики
1	2	3
3.	Формула, примененная для расчета предельной допустимой погрешности определения площади земельного участка, с подставленными значениями и итоговые (вычисленные) значения (ΔP), м ²	$\Delta P=3.5*Mt*\sqrt{P}=3.5*0,1*\sqrt{292}=6$
4.	Площадь земельного участка согласно сведениям Единого государственного реестра недвижимости (Ркад), м ²	283
5.	Оценка расхождения Р и Ркад (Р - Ркад), м ²	9
6.	Предельные минимальный и максимальный размеры земельного участка (Рмин и Рмакс), м ²	- -
7.	Кадастровый номер или иной государственный учетный номер (инвентарный) объекта недвижимости, расположенного на земельном участке	-
8.	Вид (виды) разрешенного использования	Для индивидуального жилищного строительства (код 2.1)
8.1.	Дополнительные сведения об использовании земельного участка	-
9.	Сведения о земельных участках (землях общего пользования, территории общего пользования), посредством которых обеспечивается доступ	Земли общего пользования
10.	Иные сведения	-
4. Пояснения к сведениям об уточняемом земельном участке с кадастровым номером 91:03:002003:3472 :		
1.	Была исправлена выявленная реестровая ошибка в местоположении	

Сведения об уточняемых земельных участках, необходимые для исправления реестровых ошибок в сведениях о местоположении их границ

1. Сведения о характерных точках границ уточняемого земельного участка с кадастровым номером 91:03:002003:3475 :

Система координат СК-63, зона 4

Зона № 4

Обозначение характерных точек границ	Координаты, м				Метод определения координат	Формулы, примененные для расчета средней квадратической погрешности определения координат характерных точек границ (Mt), с подставленными в такие формулы значениями и итоговые (вычисленные) значения Mt, м	Описание закрепления точки
	содержатся в Едином государственном реестре недвижимости		определены в результате выполнения комплексных кадастровых работ				
	X	Y	X	Y			
1	2	3	4	5	6	7	8
1223	4930417.48	4381578.60	4930417.48	4381578.60	Метод спутниковых геодезических измерений (определений)	$Mt = \sqrt{\Delta \Sigma \int \pm \frac{1}{4} \frac{1}{2} \frac{3}{4} 123 n}$	-
1224	4930436.70	4381576.76	4930436.70	4381576.76	Метод спутниковых геодезических измерений (определений)	$Mt = \sqrt{\Delta \Sigma \int \pm \frac{1}{4} \frac{1}{2} \frac{3}{4} 123 n}$	-
1225	4930439.44	4381602.51	4930439.44	4381602.51	Метод спутниковых геодезических измерений (определений)	$Mt = \sqrt{\Delta \Sigma \int \pm \frac{1}{4} \frac{1}{2} \frac{3}{4} 123 n}$	-
1226	4930425.34	4381604.05	4930425.35	4381604.98	Метод спутниковых геодезических измерений (определений)	$Mt = \sqrt{\Delta \Sigma \int \pm \frac{1}{4} \frac{1}{2} \frac{3}{4} 123 n}$	-
1227	4930423.99	4381593.46	4930423.99	4381593.46	Метод спутниковых геодезических измерений (определений)	$Mt = \sqrt{\Delta \Sigma \int \pm \frac{1}{4} \frac{1}{2} \frac{3}{4} 123 n}$	-
1228	4930419.32	4381594.02	4930419.32	4381594.02	Метод спутниковых геодезических измерений (определений)	$Mt = \sqrt{\Delta \Sigma \int \pm \frac{1}{4} \frac{1}{2} \frac{3}{4} 123 n}$	-
1223	4930417.48	4381578.60	4930417.48	4381578.60	Метод спутниковых геодезических измерений (определений)	$Mt = \sqrt{\Delta \Sigma \int \pm \frac{1}{4} \frac{1}{2} \frac{3}{4} 123 n}$	-

2. Сведения о частях границ уточняемого земельного участка с кадастровым номером 91:03:002003:3475 :

Обозначение части границ		Горизонтальное проложение (S), м	Описание прохождения части границ	Сведения о согласовании местоположения границ (согласовано/спорное)
от т.	до т.			
1	2	3	4	5
1223	1224	19.31	-	-
1224	1225	25.90	-	-

2. Сведения о частях границ уточняемого земельного участка с кадастровым номером 91:03:002003:3475 :				
Обозначение части границ		Горизонтальное проложение (S), м	Описание прохождения части границ	Сведения о согласовании местоположения границ (согласовано/спорное)
от т.	до т.			
1	2	3	4	5
1225	1226	14.30	-	-
1226	1227	11.60	-	-
1227	1228	4.70	-	-
1228	1223	15.53	-	-
3. Сведения о характеристиках уточняемого земельного участка с кадастровым номером 91:03:002003:3475 :				
№ п/п	Наименование характеристики		Значение характеристики	
1	2		3	
1.	Адрес земельного участка		-	
1.1.	Сведения о местоположении земельного участка (при отсутствии адреса) в структурированном в соответствии с федеральной информационной адресной системой виде		Российская Федерация, город Севастополь, улица Короленко	
1.2.	Дополнительные сведения о местоположении земельного участка		-	
2.	Площадь земельного участка ± величина погрешности определения (вычисления) площади ($P \pm \Delta P$), м ²		455 ± 7	
3.	Формула, примененная для расчета предельной допустимой погрешности определения площади земельного участка, с подставленными значениями и итоговые (вычисленные) значения (ΔP), м ²		$\Delta P = 3.5 * M_t * \sqrt{P} = 3.5 * 0,1 * \sqrt{455} = 7$	
4.	Площадь земельного участка согласно сведениям Единого государственного реестра недвижимости (Ркад), м ²		448	
5.	Оценка расхождения P и Ркад (P - Ркад), м ²		7	
6.	Предельные минимальный и максимальный размеры земельного участка (Рмин и Рмакс), м ²		- -	
7.	Кадастровый номер или иной государственный учетный номер (инвентарный) объекта недвижимости, расположенного на земельном участке		-	
8.	Вид (виды) разрешенного использования		2.1. "Для индивидуального жилищного строительства"	
8.1.	Дополнительные сведения об использовании земельного участка		-	
9.	Сведения о земельных участках (землях общего пользования, территории общего пользования), посредством которых обеспечивается доступ		Земли общего пользования	
10.	Иные сведения		-	
4. Пояснения к сведениям об уточняемом земельном участке с кадастровым номером 91:03:002003:3475 :				
1.	Была исправлена выявленная реестровая ошибка в местоположении			

Сведения об уточняемых земельных участках, необходимые для исправления реестровых ошибок в сведениях о местоположении их границ

1. Сведения о характерных точках границ уточняемого земельного участка с кадастровым номером 91:03:002003:3476 :

Система координат СК-63, зона 4

Зона № 4

Обозначение характерных точек границ	Координаты, м				Метод определения координат	Формулы, примененные для расчета средней квадратической погрешности определения координат характерных точек границ (Mt), с подставленными в такие формулы значениями и итоговые (вычисленные) значения Mt, м	Описание закрепления точки
	содержатся в Едином государственном реестре недвижимости		определены в результате выполнения комплексных кадастровых работ				
	X	Y	X	Y			
1	2	3	4	5	6	7	8
1229	4930409.73	4381584.29	4930409.73	4381584.29	Метод спутниковых геодезических измерений (определений)	$Mt = \sqrt{\Delta \Sigma \int \pm \frac{1}{4} \frac{1}{2} \frac{3}{4} 123 n}$	-
1230	4930409.26	4381579.38	4930409.26	4381579.38	Метод спутниковых геодезических измерений (определений)	$Mt = \sqrt{\Delta \Sigma \int \pm \frac{1}{4} \frac{1}{2} \frac{3}{4} 123 n}$	-
1223	4930417.48	4381578.60	4930417.48	4381578.60	Метод спутниковых геодезических измерений (определений)	$Mt = \sqrt{\Delta \Sigma \int \pm \frac{1}{4} \frac{1}{2} \frac{3}{4} 123 n}$	-
1228	4930419.32	4381594.02	4930419.32	4381594.02	Метод спутниковых геодезических измерений (определений)	$Mt = \sqrt{\Delta \Sigma \int \pm \frac{1}{4} \frac{1}{2} \frac{3}{4} 123 n}$	-
1227	4930423.99	4381593.46	4930423.99	4381593.46	Метод спутниковых геодезических измерений (определений)	$Mt = \sqrt{\Delta \Sigma \int \pm \frac{1}{4} \frac{1}{2} \frac{3}{4} 123 n}$	-
1226	4930425.34	4381604.05	4930425.35	4381604.98	Метод спутниковых геодезических измерений (определений)	$Mt = \sqrt{\Delta \Sigma \int \pm \frac{1}{4} \frac{1}{2} \frac{3}{4} 123 n}$	-
1225	4930439.44	4381602.51	4930439.44	4381602.51	Метод спутниковых геодезических измерений (определений)	$Mt = \sqrt{\Delta \Sigma \int \pm \frac{1}{4} \frac{1}{2} \frac{3}{4} 123 n}$	-
1087	4930439.75	4381605.17	4930439.75	4381605.17	Метод спутниковых геодезических измерений (определений)	$Mt = \sqrt{\Delta \Sigma \int \pm \frac{1}{4} \frac{1}{2} \frac{3}{4} 123 n}$	-
1086	4930432.05	4381605.98	4930432.05	4381605.98	Метод спутниковых геодезических измерений (определений)	$Mt = \sqrt{\Delta \Sigma \int \pm \frac{1}{4} \frac{1}{2} \frac{3}{4} 123 n}$	-

1. Сведения о характерных точках границ уточняемого земельного участка с кадастровым номером 91:03:002003:3476 :							
Система координат СК-63, зона 4							Зона № 4
Обозначение характерных точек границ	Координаты, м				Метод определения координат	Формулы, примененные для расчета средней квадратической погрешности определения координат характерных точек границ (Mt), с подставленными в такие формулы значениями и итоговые (вычисленные) значения Mt, м	Описание закрепления точки
	содержатся в Едином государственном реестре недвижимости		определены в результате выполнения комплексных кадастровых работ				
	X	Y	X	Y			
1	2	3	4	5	6	7	8
1085	4930432.51	4381610.36	4930433.14	4381611.01	Метод спутниковых геодезических измерений (определений)	$Mt = \sqrt{\Delta \Sigma \int \pm \frac{1}{4} \frac{1}{2} \frac{3}{4} 123 n}$	-
1084	4930412.50	4381613.52	4930412.57	4381613.98	Метод спутниковых геодезических измерений (определений)	$Mt = \sqrt{\Delta \Sigma \int \pm \frac{1}{4} \frac{1}{2} \frac{3}{4} 123 n}$	-
1229	4930409.73	4381584.29	4930409.73	4381584.29	Метод спутниковых геодезических измерений (определений)	$Mt = \sqrt{\Delta \Sigma \int \pm \frac{1}{4} \frac{1}{2} \frac{3}{4} 123 n}$	-
2. Сведения о частях границ уточняемого земельного участка с кадастровым номером 91:03:002003:3476 :							
Обозначение части границ		Горизонтальное проложение (S), м	Описание прохождения части границ	Сведения о согласовании местоположения границ (согласовано/спорное)			
от т.	до т.						
1	2	3	4	5			
1229	1230	4.93	-	-			
1230	1223	8.26	-	-			
1223	1228	15.53	-	-			
1228	1227	4.70	-	-			
1227	1226	11.60	-	-			
1226	1225	14.30	-	-			
1225	1087	2.68	-	-			
1087	1086	7.74	-	-			
1086	1085	5.15	-	-			
1085	1084	20.78	-	-			
1084	1229	29.83	-	-			
3. Сведения о характеристиках уточняемого земельного участка с кадастровым номером 91:03:002003:3476 :							
№ п/п	Наименование характеристики			Значение характеристики			
1	2			3			
1.	Адрес земельного участка			-			

3. Сведения о характеристиках уточняемого земельного участка с кадастровым номером 91:03:002003:3476 :		
№ п/п	Наименование характеристики	Значение характеристики
1	2	3
1.1.	Сведения о местоположении земельного участка (при отсутствии адреса) в структурированном в соответствии с федеральной информационной адресной системой виде	Российская Федерация, город Севастополь, улица Короленко
1.2.	Дополнительные сведения о местоположении земельного участка	-
2.	Площадь земельного участка ± величина погрешности определения (вычисления) площади ($P \pm \Delta P$), м ²	454 ± 7
3.	Формула, примененная для расчета предельной допустимой погрешности определения площади земельного участка, с подставленными значениями и итоговые (вычисленные) значения (ΔP), м ²	$\Delta P = 3.5 * M_{it} * \sqrt{P} = 3.5 * 0,1 * \sqrt{454} = 7$
4.	Площадь земельного участка согласно сведениям Единого государственного реестра недвижимости ($P_{\text{кад}}$), м ²	448
5.	Оценка расхождения P и $P_{\text{кад}}$ ($P - P_{\text{кад}}$), м ²	6
6.	Предельные минимальный и максимальный размеры земельного участка ($R_{\text{мин}}$ и $R_{\text{макс}}$), м ²	- -
7.	Кадастровый номер или иной государственный учетный номер (инвентарный) объекта недвижимости, расположенного на земельном участке	-
8.	Вид (виды) разрешенного использования	2.1. "Для индивидуального жилищного строительства"
8.1.	Дополнительные сведения об использовании земельного участка	-
9.	Сведения о земельных участках (землях общего пользования, территории общего пользования), посредством которых обеспечивается доступ	Земли общего пользования
10.	Иные сведения	-
4. Пояснения к сведениям об уточняемом земельном участке с кадастровым номером 91:03:002003:3476 :		
1.	Была исправлена выявленная реестровая ошибка в местоположении	

Сведения об уточняемых земельных участках, необходимые для исправления реестровых ошибок в сведениях о местоположении их границ

1. Сведения о характерных точках границ уточняемого земельного участка с кадастровым номером 91:03:002003:3479 :

Система координат СК-63, зона 4

Зона № 4

Обозначение характерных точек границ	Координаты, м				Метод определения координат	Формулы, примененные для расчета средней квадратической погрешности определения координат характерных точек границ (Mt), с подставленными в такие формулы значениями и итоговые (вычисленные) значения Mt, м	Описание закрепления точки
	содержатся в Едином государственном реестре недвижимости		определены в результате выполнения комплексных кадастровых работ				
	X	Y	X	Y			
1	2	3	4	5	6	7	8
1231	4930303.59	4381387.75	4930303.59	4381387.75	Метод спутниковых геодезических измерений (определений)	$Mt = \sqrt{\Delta \Sigma \int \pm \frac{1}{4} \frac{1}{2} \frac{3}{4} 123 n}$	-
1232	4930284.14	4381389.31	4930284.88	4381389.25	Метод спутниковых геодезических измерений (определений)	$Mt = \sqrt{\Delta \Sigma \int \pm \frac{1}{4} \frac{1}{2} \frac{3}{4} 123 n}$	-
1233	4930282.08	4381358.98	4930282.08	4381358.98	Метод спутниковых геодезических измерений (определений)	$Mt = \sqrt{\Delta \Sigma \int \pm \frac{1}{4} \frac{1}{2} \frac{3}{4} 123 n}$	-
1234	4930295.07	4381357.21	4930295.07	4381357.21	Метод спутниковых геодезических измерений (определений)	$Mt = \sqrt{\Delta \Sigma \int \pm \frac{1}{4} \frac{1}{2} \frac{3}{4} 123 n}$	-
1235	4930296.73	4381366.44	4930296.73	4381366.44	Метод спутниковых геодезических измерений (определений)	$Mt = \sqrt{\Delta \Sigma \int \pm \frac{1}{4} \frac{1}{2} \frac{3}{4} 123 n}$	-
1236	4930301.66	4381373.13	4930301.66	4381373.13	Метод спутниковых геодезических измерений (определений)	$Mt = \sqrt{\Delta \Sigma \int \pm \frac{1}{4} \frac{1}{2} \frac{3}{4} 123 n}$	-
1231	4930303.59	4381387.75	4930303.59	4381387.75	Метод спутниковых геодезических измерений (определений)	$Mt = \sqrt{\Delta \Sigma \int \pm \frac{1}{4} \frac{1}{2} \frac{3}{4} 123 n}$	-

2. Сведения о частях границ уточняемого земельного участка с кадастровым номером 91:03:002003:3479 :

Обозначение части границ		Горизонтальное проложение (S), м	Описание прохождения части границ	Сведения о согласовании местоположения границ (согласовано/спорное)
от т.	до т.			
1	2	3	4	5
1231	1232	18.77	-	-
1232	1233	30.40	-	-

2. Сведения о частях границ уточняемого земельного участка с кадастровым номером 91:03:002003:3479 :				
Обозначение части границ		Горизонтальное проложение (S), м	Описание прохождения части границ	Сведения о согласовании местоположения границ (согласовано/спорное)
от т.	до т.			
1	2	3	4	5
1233	1234	13.11	-	-
1234	1235	9.38	-	-
1235	1236	8.31	-	-
1236	1231	14.75	-	-
3. Сведения о характеристиках уточняемого земельного участка с кадастровым номером 91:03:002003:3479 :				
№ п/п	Наименование характеристики		Значение характеристики	
1	2		3	
1.	Адрес земельного участка		-	
1.1.	Сведения о местоположении земельного участка (при отсутствии адреса) в структурированном в соответствии с федеральной информационной адресной системой виде		Российская Федерация, город Севастополь, внутригородское муниципальное образование Ленинский муниципальный округ, улица Макаренко, земельный участок 12/1	
1.2.	Дополнительные сведения о местоположении земельного участка		-	
2.	Площадь земельного участка ± величина погрешности определения (вычисления) площади (P ± ΔP), м ²		507 ± 8	
3.	Формула, примененная для расчета предельной допустимой погрешности определения площади земельного участка, с подставленными значениями и итоговые (вычисленные) значения (ΔP), м ²		$\Delta P = 3.5 * M_t * \sqrt{P} = 3.5 * 0,1 * \sqrt{507} = 8$	
4.	Площадь земельного участка согласно сведениям Единого государственного реестра недвижимости (P _{кад}), м ²		518	
5.	Оценка расхождения P и P _{кад} (P - P _{кад}), м ²		11	
6.	Предельные минимальный и максимальный размеры земельного участка (P _{мин} и P _{макс}), м ²		- -	
7.	Кадастровый номер или иной государственный учетный номер (инвентарный) объекта недвижимости, расположенного на земельном участке		-	
8.	Вид (виды) разрешенного использования		для индивидуального жилищного строительства (код 2.1)	
8.1.	Дополнительные сведения об использовании земельного участка		-	
9.	Сведения о земельных участках (землях общего пользования, территории общего пользования), посредством которых обеспечивается доступ		Земли общего пользования	
10.	Иные сведения		-	
4. Пояснения к сведениям об уточняемом земельном участке с кадастровым номером 91:03:002003:3479 :				
1.	Была исправлена выявленная реестровая ошибка в местоположении			

Сведения об уточняемых земельных участках, необходимые для исправления реестровых ошибок в сведениях о местоположении их границ

1. Сведения о характерных точках границ уточняемого земельного участка с кадастровым номером 91:03:002003:3480 :

Система координат СК-63, зона 4

Зона № 4

Обозначение характерных точек границ	Координаты, м				Метод определения координат	Формулы, примененные для расчета средней квадратической погрешности определения координат характерных точек границ (Mt), с подставленными в такие формулы значениями и итоговые (вычисленные) значения Mt, м	Описание закрепления точки
	содержатся в Едином государственном реестре недвижимости		определены в результате выполнения комплексных кадастровых работ				
	X	Y	X	Y			
1	2	3	4	5	6	7	8
1232	4930284.14	4381389.31	4930284.88	4381389.25	Метод спутниковых геодезических измерений (определений)	$Mt = \sqrt{\Delta \Sigma \int \pm 1/4 1/2 3/4}^{123 n}$	-
1237	4930272.18	4381390.27	4930272.18	4381390.27	Метод спутниковых геодезических измерений (определений)	$Mt = \sqrt{\Delta \Sigma \int \pm 1/4 1/2 3/4}^{123 n}$	-
1238	4930268.22	4381364.43	4930268.22	4381364.43	Метод спутниковых геодезических измерений (определений)	$Mt = \sqrt{\Delta \Sigma \int \pm 1/4 1/2 3/4}^{123 n}$	-
1239	4930267.66	4381360.03	4930267.66	4381360.03	Метод спутниковых геодезических измерений (определений)	$Mt = \sqrt{\Delta \Sigma \int \pm 1/4 1/2 3/4}^{123 n}$	-
1240	4930272.41	4381350.37	4930265.52	4381354.80	Метод спутниковых геодезических измерений (определений)	$Mt = \sqrt{\Delta \Sigma \int \pm 1/4 1/2 3/4}^{123 n}$	-
1241	4930279.56	4381354.55	4930276.01	4381348.31	Метод спутниковых геодезических измерений (определений)	$Mt = \sqrt{\Delta \Sigma \int \pm 1/4 1/2 3/4}^{123 n}$	-
1233	4930282.08	4381358.98	4930279.56	4381354.55	Метод спутниковых геодезических измерений (определений)	$Mt = \sqrt{\Delta \Sigma \int \pm 1/4 1/2 3/4}^{123 n}$	-
1233	-	-	4930282.08	4381358.98	Метод спутниковых геодезических измерений (определений)	$Mt = \sqrt{\Delta \Sigma \int \pm 1/4 1/2 3/4}^{123 n}$	-
1232	4930284.14	4381389.31	4930284.88	4381389.25	Метод спутниковых геодезических измерений (определений)	$Mt = \sqrt{\Delta \Sigma \int \pm 1/4 1/2 3/4}^{123 n}$	-

2. Сведения о частях границ уточняемого земельного участка с кадастровым номером 91:03:002003:3480 :				
Обозначение части границ		Горизонтальное проложение (S), м	Описание прохождения части границ	Сведения о согласовании местоположения границ (согласовано/спорное)
от т.	до т.			
1	2	3	4	5
1232	1237	12.74	-	-
1237	1238	26.14	-	-
1238	1239	4.44	-	-
1239	1240	5.65	-	-
1240	1241	12.34	-	-
1241	1233	7.18	-	-
1233	1233	5.10	-	-
1233	1232	30.40	-	-
3. Сведения о характеристиках уточняемого земельного участка с кадастровым номером 91:03:002003:3480 :				
№ п/п	Наименование характеристики		Значение характеристики	
1	2		3	
1.	Адрес земельного участка		-	
1.1.	Сведения о местоположении земельного участка (при отсутствии адреса) в структурированном в соответствии с федеральной информационной адресной системой виде		Российская Федерация, город Севастополь, внутригородское муниципальное образование Ленинский муниципальный округ, улица Макаренко, земельный участок 12/2	
1.2.	Дополнительные сведения о местоположении земельного участка		-	
2.	Площадь земельного участка ± величина погрешности определения (вычисления) площади (P ± ΔP), м2		530 ± 8	
3.	Формула, примененная для расчета предельной допустимой погрешности определения площади земельного участка, с подставленными значениями и итоговые (вычисленные) значения (ΔP), м2		$\Delta P = 3.5 * M_t * \sqrt{P} = 3.5 * 0,1 * \sqrt{530} = 8$	
4.	Площадь земельного участка согласно сведениям Единого государственного реестра недвижимости (P _{кад}), м2		482	
5.	Оценка расхождения P и P _{кад} (P - P _{кад}), м2		48	
6.	Предельные минимальный и максимальный размеры земельного участка (P _{мин} и P _{макс}), м2		- -	
7.	Кадастровый номер или иной государственный учетный номер (инвентарный) объекта недвижимости, расположенного на земельном участке		-	
8.	Вид (виды) разрешенного использования		для индивидуального жилищного строительства (код 2.1)	
8.1.	Дополнительные сведения об использовании земельного участка		-	
9.	Сведения о земельных участках (землях общего пользования, территории общего пользования), посредством которых обеспечивается доступ		Земли общего пользования	
10.	Иные сведения		-	
4. Пояснения к сведениям об уточняемом земельном участке с кадастровым номером 91:03:002003:3480 :				
1.	Была исправлена выявленная реестровая ошибка в местоположении			

Сведения об уточняемых земельных участках, необходимые для исправления реестровых ошибок в сведениях о местоположении их границ

1. Сведения о характерных точках границ уточняемого земельного участка с кадастровым номером 91:03:002003:3485 :

Система координат СК-63, зона 4

Зона № 4

Обозначение характерных точек границ	Координаты, м				Метод определения координат	Формулы, примененные для расчета средней квадратической погрешности определения координат характерных точек границ (Mt), с подставленными в такие формулы значениями и итоговые (вычисленные) значения Mt, м	Описание закрепления точки
	содержатся в Едином государственном реестре недвижимости		определены в результате выполнения комплексных кадастровых работ				
	X	Y	X	Y			
1	2	3	4	5	6	7	8
1242	4930560.59	4381301.21	4930561.12	4381301.05	Метод спутниковых геодезических измерений (определений)	$Mt = \sqrt{\Delta \Sigma \int \pm \frac{1}{4} \frac{1}{2} \frac{3}{4} 123 n}$	-
1243	4930559.38	4381302.67	4930556.95	4381305.70	Метод спутниковых геодезических измерений (определений)	$Mt = \sqrt{\Delta \Sigma \int \pm \frac{1}{4} \frac{1}{2} \frac{3}{4} 123 n}$	-
1244	4930556.95	4381305.70	4930555.52	4381306.35	Метод спутниковых геодезических измерений (определений)	$Mt = \sqrt{\Delta \Sigma \int \pm \frac{1}{4} \frac{1}{2} \frac{3}{4} 123 n}$	-
1245	4930555.52	4381306.35	4930556.44	4381308.35	Метод спутниковых геодезических измерений (определений)	$Mt = \sqrt{\Delta \Sigma \int \pm \frac{1}{4} \frac{1}{2} \frac{3}{4} 123 n}$	-
1246	4930556.44	4381308.35	4930553.50	4381309.71	Метод спутниковых геодезических измерений (определений)	$Mt = \sqrt{\Delta \Sigma \int \pm \frac{1}{4} \frac{1}{2} \frac{3}{4} 123 n}$	-
1247	4930553.50	4381309.71	4930553.36	4381309.40	Метод спутниковых геодезических измерений (определений)	$Mt = \sqrt{\Delta \Sigma \int \pm \frac{1}{4} \frac{1}{2} \frac{3}{4} 123 n}$	-
1248	4930553.36	4381309.40	4930551.19	4381310.37	Метод спутниковых геодезических измерений (определений)	$Mt = \sqrt{\Delta \Sigma \int \pm \frac{1}{4} \frac{1}{2} \frac{3}{4} 123 n}$	-
1249	4930551.19	4381310.37	4930551.25	4381310.50	Метод спутниковых геодезических измерений (определений)	$Mt = \sqrt{\Delta \Sigma \int \pm \frac{1}{4} \frac{1}{2} \frac{3}{4} 123 n}$	-
1250	4930551.25	4381310.50	4930542.78	4381314.37	Метод спутниковых геодезических измерений (определений)	$Mt = \sqrt{\Delta \Sigma \int \pm \frac{1}{4} \frac{1}{2} \frac{3}{4} 123 n}$	-

1. Сведения о характерных точках границ уточняемого земельного участка с кадастровым номером 91:03:002003:3485 :							
Система координат СК-63, зона 4							Зона № 4
Обозначение характерных точек границ	Координаты, м				Метод определения координат	Формулы, примененные для расчета средней квадратической погрешности определения координат характерных точек границ (Mt), с подставленными в такие формулы значениями и итоговые (вычисленные) значения Mt, м	Описание закрепления точки
	содержатся в Едином государственном реестре недвижимости		определены в результате выполнения комплексных кадастровых работ				
	X	Y	X	Y			
1	2	3	4	5	6	7	8
1251	4930542.78	4381314.37	4930542.70	4381314.40	Метод спутниковых геодезических измерений (определений)	$Mt = \sqrt{\Delta \Sigma \int \pm \frac{1}{4} \frac{1}{2} \frac{3}{4} 123 n}$	-
1252	4930542.70	4381314.40	4930540.23	4381308.92	Метод спутниковых геодезических измерений (определений)	$Mt = \sqrt{\Delta \Sigma \int \pm \frac{1}{4} \frac{1}{2} \frac{3}{4} 123 n}$	-
1253	4930540.23	4381308.92	4930534.36	4381294.50	Метод спутниковых геодезических измерений (определений)	$Mt = \sqrt{\Delta \Sigma \int \pm \frac{1}{4} \frac{1}{2} \frac{3}{4} 123 n}$	-
1254	4930537.76	4381303.13	4930547.43	4381288.29	Метод спутниковых геодезических измерений (определений)	$Mt = \sqrt{\Delta \Sigma \int \pm \frac{1}{4} \frac{1}{2} \frac{3}{4} 123 n}$	-
1255	4930536.36	4381300.00	4930553.04	4381293.80	Метод спутниковых геодезических измерений (определений)	$Mt = \sqrt{\Delta \Sigma \int \pm \frac{1}{4} \frac{1}{2} \frac{3}{4} 123 n}$	-
1256	4930534.43	4381295.12	4930557.30	4381297.70	Метод спутниковых геодезических измерений (определений)	$Mt = \sqrt{\Delta \Sigma \int \pm \frac{1}{4} \frac{1}{2} \frac{3}{4} 123 n}$	-
1257	4930545.30	4381290.02	-	-	-	0.1	Закрепление отсутствует
1258	4930547.61	4381294.68	-	-	-	0.1	Закрепление отсутствует
1259	4930551.70	4381293.36	-	-	-	0.1	Закрепление отсутствует
1260	4930553.42	4381294.87	-	-	-	0.1	Закрепление отсутствует
1261	4930560.51	4381301.13	-	-	-	0.1	Закрепление отсутствует
1242	4930560.59	4381301.21	4930561.12	4381301.05	Метод спутниковых геодезических измерений (определений)	$Mt = \sqrt{\Delta \Sigma \int \pm \frac{1}{4} \frac{1}{2} \frac{3}{4} 123 n}$	-

2. Сведения о частях границ уточняемого земельного участка с кадастровым номером 91:03:002003:3485 :				
Обозначение части границ		Горизонтальное проложение (S), м	Описание прохождения части границ	Сведения о согласовании местоположения границ (согласовано/спорное)
от т.	до т.			
1	2	3	4	5
1242	1243	6.25	-	-
1243	1244	1.57	-	-
1244	1245	2.20	-	-
1245	1246	3.24	-	-
1246	1247	0.34	-	-
1247	1248	2.38	-	-
1248	1249	0.14	-	-
1249	1250	9.31	-	-
1250	1251	0.09	-	-
1251	1252	6.01	-	-
1252	1253	15.57	-	-
1253	1254	14.47	-	-
1254	1255	7.86	-	-
1255	1256	5.78	-	-
1256	1242	5.08	-	-
3. Сведения о характеристиках уточняемого земельного участка с кадастровым номером 91:03:002003:3485 :				
№ п/п	Наименование характеристики		Значение характеристики	
1	2		3	
1.	Адрес земельного участка		-	
1.1.	Сведения о местоположении земельного участка (при отсутствии адреса) в структурированном в соответствии с федеральной информационной адресной системой виде		Российская Федерация, город Севастополь, внутригородское муниципальное образование Ленинский муниципальный округ, улица Сергея Лазо, земельный участок 1б/1	
1.2.	Дополнительные сведения о местоположении земельного участка		-	
2.	Площадь земельного участка ± величина погрешности определения (вычисления) площади (P ± ΔP), м2		393 ± 7	
3.	Формула, примененная для расчета предельной допустимой погрешности определения площади земельного участка, с подставленными значениями и итоговые (вычисленные) значения (ΔP), м2		$\Delta P = 3.5 * M_t * \sqrt{P} = 3.5 * 0,1 * \sqrt{393} = 7$	
4.	Площадь земельного участка согласно сведениям Единого государственного реестра недвижимости (Pкад), м2		358	
5.	Оценка расхождения P и Pкад (P - Pкад), м2		35	
6.	Предельные минимальный и максимальный размеры земельного участка (Pмин и Pмакс), м2		-	
7.	Кадастровый номер или иной государственный учетный номер (инвентарный) объекта недвижимости, расположенного на земельном участке		-	

3. Сведения о характеристиках уточняемого земельного участка с кадастровым номером 91:03:002003:3485 :

№ п/п	Наименование характеристики	Значение характеристики
1	2	3
8.	Вид (виды) разрешенного использования	Для строительства и обслуживания жилого дома, хозяйственных построек и сооружений (приусадебный участок)
8.1.	Дополнительные сведения об использовании земельного участка	-
9.	Сведения о земельных участках (землях общего пользования, территории общего пользования), посредством которых обеспечивается доступ	Земли общего пользования
10.	Иные сведения	-

4. Пояснения к сведениям об уточняемом земельном участке с кадастровым номером 91:03:002003:3485 :

1.	Была исправлена выявленная реестровая ошибка в местоположении
----	---

Сведения об уточняемых земельных участках, необходимые для исправления реестровых ошибок в сведениях о местоположении их границ

1. Сведения о характерных точках границ уточняемого земельного участка с кадастровым номером 91:03:002003:3486 :

Система координат СК-63, зона 4

Зона № 4

Обозначение характерных точек границ	Координаты, м				Метод определения координат	Формулы, примененные для расчета средней квадратической погрешности определения координат характерных точек границ (Mt), с подставленными в такие формулы значениями и итоговые (вычисленные) значения Mt, м	Описание закрепления точки
	содержатся в Едином государственном реестре недвижимости		определены в результате выполнения комплексных кадастровых работ				
	X	Y	X	Y			
1	2	3	4	5	6	7	8
69	4930562.61	4381316.42	4930564.28	4381315.57	Метод спутниковых геодезических измерений (определений)	$Mt = \sqrt{\Delta \Sigma \int \pm \frac{1}{4} \frac{1}{2} \frac{3}{4} 123 n}$	-
1262	4930552.72	4381320.76	4930562.61	4381316.42	Метод спутниковых геодезических измерений (определений)	$Mt = \sqrt{\Delta \Sigma \int \pm \frac{1}{4} \frac{1}{2} \frac{3}{4} 123 n}$	-
1263	4930545.98	4381323.72	4930552.72	4381320.76	Метод спутниковых геодезических измерений (определений)	$Mt = \sqrt{\Delta \Sigma \int \pm \frac{1}{4} \frac{1}{2} \frac{3}{4} 123 n}$	-
1264	4930544.59	4381320.67	4930545.98	4381323.72	Метод спутниковых геодезических измерений (определений)	$Mt = \sqrt{\Delta \Sigma \int \pm \frac{1}{4} \frac{1}{2} \frac{3}{4} 123 n}$	-
1265	4930543.94	4381319.16	4930544.59	4381320.67	Метод спутниковых геодезических измерений (определений)	$Mt = \sqrt{\Delta \Sigma \int \pm \frac{1}{4} \frac{1}{2} \frac{3}{4} 123 n}$	-
1266	4930544.66	4381318.87	4930543.94	4381319.16	Метод спутниковых геодезических измерений (определений)	$Mt = \sqrt{\Delta \Sigma \int \pm \frac{1}{4} \frac{1}{2} \frac{3}{4} 123 n}$	-
1267	4930544.47	4381318.43	4930544.66	4381318.87	Метод спутниковых геодезических измерений (определений)	$Mt = \sqrt{\Delta \Sigma \int \pm \frac{1}{4} \frac{1}{2} \frac{3}{4} 123 n}$	-
1268	4930542.80	4381314.63	4930544.47	4381318.43	Метод спутниковых геодезических измерений (определений)	$Mt = \sqrt{\Delta \Sigma \int \pm \frac{1}{4} \frac{1}{2} \frac{3}{4} 123 n}$	-
1252	4930542.70	4381314.40	4930542.80	4381314.63	Метод спутниковых геодезических измерений (определений)	$Mt = \sqrt{\Delta \Sigma \int \pm \frac{1}{4} \frac{1}{2} \frac{3}{4} 123 n}$	-

1. Сведения о характерных точках границ уточняемого земельного участка с кадастровым номером 91:03:002003:3486 :

Система координат СК-63, зона 4						Зона № 4	
Обозначение характерных точек границ	Координаты, м				Метод определения координат	Формулы, примененные для расчета средней квадратической погрешности определения координат характерных точек границ (Mt), с подставленными в такие формулы значениями и итоговые (вычисленные) значения Mt, м	Описание закрепления точки
	содержатся в Едином государственном реестре недвижимости		определены в результате выполнения комплексных кадастровых работ				
	X	Y	X	Y			
1	2	3	4	5	6	7	8
1251	4930542.78	4381314.37	4930542.70	4381314.40	Метод спутниковых геодезических измерений (определений)	$Mt = \sqrt{\Delta \Sigma \int \pm 1/4 \ 1/2 \ 3/4 \ 123 \ n}$	-
1250	4930551.25	4381310.50	4930542.78	4381314.37	Метод спутниковых геодезических измерений (определений)	$Mt = \sqrt{\Delta \Sigma \int \pm 1/4 \ 1/2 \ 3/4 \ 123 \ n}$	-
1249	4930551.19	4381310.37	4930551.25	4381310.50	Метод спутниковых геодезических измерений (определений)	$Mt = \sqrt{\Delta \Sigma \int \pm 1/4 \ 1/2 \ 3/4 \ 123 \ n}$	-
1248	4930553.36	4381309.40	4930551.19	4381310.37	Метод спутниковых геодезических измерений (определений)	$Mt = \sqrt{\Delta \Sigma \int \pm 1/4 \ 1/2 \ 3/4 \ 123 \ n}$	-
1247	4930553.50	4381309.71	4930553.36	4381309.40	Метод спутниковых геодезических измерений (определений)	$Mt = \sqrt{\Delta \Sigma \int \pm 1/4 \ 1/2 \ 3/4 \ 123 \ n}$	-
1246	4930556.44	4381308.35	4930553.50	4381309.71	Метод спутниковых геодезических измерений (определений)	$Mt = \sqrt{\Delta \Sigma \int \pm 1/4 \ 1/2 \ 3/4 \ 123 \ n}$	-
1245	4930555.52	4381306.35	4930556.44	4381308.35	Метод спутниковых геодезических измерений (определений)	$Mt = \sqrt{\Delta \Sigma \int \pm 1/4 \ 1/2 \ 3/4 \ 123 \ n}$	-
1244	4930556.95	4381305.70	4930555.52	4381306.35	Метод спутниковых геодезических измерений (определений)	$Mt = \sqrt{\Delta \Sigma \int \pm 1/4 \ 1/2 \ 3/4 \ 123 \ n}$	-
1243	4930559.38	4381302.67	4930556.95	4381305.70	Метод спутниковых геодезических измерений (определений)	$Mt = \sqrt{\Delta \Sigma \int \pm 1/4 \ 1/2 \ 3/4 \ 123 \ n}$	-
1242	4930560.59	4381301.21	4930561.12	4381301.05	Метод спутниковых геодезических измерений (определений)	$Mt = \sqrt{\Delta \Sigma \int \pm 1/4 \ 1/2 \ 3/4 \ 123 \ n}$	-

1. Сведения о характерных точках границ уточняемого земельного участка с кадастровым номером 91:03:002003:3486 :

Система координат СК-63, зона 4					Зона № 4		
Обозначение характерных точек границ	Координаты, м				Метод определения координат	Формулы, примененные для расчета средней квадратической погрешности определения координат характерных точек границ (Mt), с подставленными в такие формулы значениями и итоговые (вычисленные) значения Mt, м	Описание закрепления точки
	содержатся в Едином государственном реестре недвижимости		определены в результате выполнения комплексных кадастровых работ				
	X	Y	X	Y			
1	2	3	4	5	6	7	8
72	4930562.01	4381302.46	4930562.36	4381302.12	Метод спутниковых геодезических измерений (определений)	$Mt = \sqrt{\Delta \Sigma \int \pm 1/4 \ 1/2 \ 3/4 \ 123 \ n}$	-
71	4930560.85	4381304.20	4930561.43	4381303.33	Метод спутниковых геодезических измерений (определений)	$Mt = \sqrt{\Delta \Sigma \int \pm 1/4 \ 1/2 \ 3/4 \ 123 \ n}$	-
70	4930559.86	4381309.49	4930561.42	4381304.67	Метод спутниковых геодезических измерений (определений)	$Mt = \sqrt{\Delta \Sigma \int \pm 1/4 \ 1/2 \ 3/4 \ 123 \ n}$	-
70	-	-	4930562.36	4381305.56	Метод спутниковых геодезических измерений (определений)	$Mt = \sqrt{\Delta \Sigma \int \pm 1/4 \ 1/2 \ 3/4 \ 123 \ n}$	-
69	-	-	4930558.66	4381309.16	Метод спутниковых геодезических измерений (определений)	$Mt = \sqrt{\Delta \Sigma \int \pm 1/4 \ 1/2 \ 3/4 \ 123 \ n}$	-
69	4930562.61	4381316.42	4930564.28	4381315.57	Метод спутниковых геодезических измерений (определений)	$Mt = \sqrt{\Delta \Sigma \int \pm 1/4 \ 1/2 \ 3/4 \ 123 \ n}$	-

2. Сведения о частях границ уточняемого земельного участка с кадастровым номером 91:03:002003:3486 :

Обозначение части границ		Горизонтальное проложение (S), м	Описание прохождения части границ	Сведения о согласовании местоположения границ (согласовано/спорное)
от т.	до т.			
1	2	3	4	5
69	1262	1.87	-	-
1262	1263	10.80	-	-
1263	1264	7.36	-	-
1264	1265	3.35	-	-
1265	1266	1.64	-	-
1266	1267	0.78	-	-
1267	1268	0.48	-	-
1268	1252	4.15	-	-

2. Сведения о частях границ уточняемого земельного участка с кадастровым номером 91:03:002003:3486 :				
Обозначение части границ		Горизонтальное проложение (S), м	Описание прохождения части границ	Сведения о согласовании местоположения границ (согласовано/спорное)
от т.	до т.			
1	2	3	4	5
1252	1251	0.25	-	-
1251	1250	0.09	-	-
1250	1249	9.31	-	-
1249	1248	0.14	-	-
1248	1247	2.38	-	-
1247	1246	0.34	-	-
1246	1245	3.24	-	-
1245	1244	2.20	-	-
1244	1243	1.57	-	-
1243	1242	6.25	-	-
1242	72	1.64	-	-
72	71	1.53	-	-
71	70	1.34	-	-
70	70	1.29	-	-
70	69	5.16	-	-
69	69	8.52	-	-
3. Сведения о характеристиках уточняемого земельного участка с кадастровым номером 91:03:002003:3486 :				
№ п/п	Наименование характеристики		Значение характеристики	
1	2		3	
1.	Адрес земельного участка		-	
1.1.	Сведения о местоположении земельного участка (при отсутствии адреса) в структурированном в соответствии с федеральной информационной адресной системой виде		Российская Федерация, город Севастополь, внутригородское муниципальное образование Ленинский муниципальный округ, улица Сергея Лазо, земельный участок 16/2	
1.2.	Дополнительные сведения о местоположении земельного участка		-	
2.	Площадь земельного участка ± величина погрешности определения (вычисления) площади (P ± ΔP), м2		206 ± 5	
3.	Формула, примененная для расчета предельной допустимой погрешности определения площади земельного участка, с подставленными значениями и итоговые (вычисленные) значения (ΔP), м2		$\Delta P = 3.5 * M_t * \sqrt{P} = 3.5 * 0,1 * \sqrt{206} = 5$	
4.	Площадь земельного участка согласно сведениям Единого государственного реестра недвижимости (P _{кад}), м2		199	
5.	Оценка расхождения P и P _{кад} (P - P _{кад}), м2		7	
6.	Предельные минимальный и максимальный размеры земельного участка (P _{мин} и P _{макс}), м2		-	
7.	Кадастровый номер или иной государственный учетный номер (инвентарный) объекта недвижимости, расположенного на земельном участке		-	

3. Сведения о характеристиках уточняемого земельного участка с кадастровым номером 91:03:002003:3486 :

№ п/п	Наименование характеристики	Значение характеристики
1	2	3
8.	Вид (виды) разрешенного использования	Для строительства и обслуживания жилого дома, хозяйственных построек и сооружений (приусадебный участок)
8.1.	Дополнительные сведения об использовании земельного участка	-
9.	Сведения о земельных участках (землях общего пользования, территории общего пользования), посредством которых обеспечивается доступ	Земли общего пользования
10.	Иные сведения	-

4. Пояснения к сведениям об уточняемом земельном участке с кадастровым номером 91:03:002003:3486 :

1.	Была исправлена выявленная реестровая ошибка в местоположении
----	---

Сведения об уточняемых земельных участках, необходимые для исправления реестровых ошибок в сведениях о местоположении их границ

1. Сведения о характерных точках границ уточняемого земельного участка с кадастровым номером 91:03:002003:3491 :

Система координат СК-63, зона 4

Зона № 4

Обозначение характерных точек границ	Координаты, м				Метод определения координат	Формулы, примененные для расчета средней квадратической погрешности определения координат характерных точек границ (Mt), с подставленными в такие формулы значениями и итоговые (вычисленные) значения Mt, м	Описание закрепления точки
	содержатся в Едином государственном реестре недвижимости		определены в результате выполнения комплексных кадастровых работ				
	X	Y	X	Y			
1	2	3	4	5	6	7	8
60	4930572.27	4381291.88	4930572.27	4381291.88	Метод спутниковых геодезических измерений (определений)	$Mt = \sqrt{\Delta \Sigma \int \pm \frac{1}{4} \frac{1}{2} \frac{3}{4} 123 n}$	-
1269	4930567.40	4381296.91	4930562.36	4381302.12	Метод спутниковых геодезических измерений (определений)	$Mt = \sqrt{\Delta \Sigma \int \pm \frac{1}{4} \frac{1}{2} \frac{3}{4} 123 n}$	-
1270	4930564.24	4381300.16	4930561.12	4381301.05	Метод спутниковых геодезических измерений (определений)	$Mt = \sqrt{\Delta \Sigma \int \pm \frac{1}{4} \frac{1}{2} \frac{3}{4} 123 n}$	-
1271	4930556.97	4381293.59	4930557.30	4381297.70	Метод спутниковых геодезических измерений (определений)	$Mt = \sqrt{\Delta \Sigma \int \pm \frac{1}{4} \frac{1}{2} \frac{3}{4} 123 n}$	-
1272	4930546.24	4381287.57	4930553.04	4381293.80	Метод спутниковых геодезических измерений (определений)	$Mt = \sqrt{\Delta \Sigma \int \pm \frac{1}{4} \frac{1}{2} \frac{3}{4} 123 n}$	-
1273	4930533.48	4381292.99	4930547.43	4381288.29	Метод спутниковых геодезических измерений (определений)	$Mt = \sqrt{\Delta \Sigma \int \pm \frac{1}{4} \frac{1}{2} \frac{3}{4} 123 n}$	-
1274	4930517.92	4381256.55	4930534.36	4381294.50	Метод спутниковых геодезических измерений (определений)	$Mt = \sqrt{\Delta \Sigma \int \pm \frac{1}{4} \frac{1}{2} \frac{3}{4} 123 n}$	-
1275	4930521.98	4381252.47	4930517.92	4381256.55	Метод спутниковых геодезических измерений (определений)	$Mt = \sqrt{\Delta \Sigma \int \pm \frac{1}{4} \frac{1}{2} \frac{3}{4} 123 n}$	-
1276	4930569.91	4381290.03	4930521.98	4381252.47	Метод спутниковых геодезических измерений (определений)	$Mt = \sqrt{\Delta \Sigma \int \pm \frac{1}{4} \frac{1}{2} \frac{3}{4} 123 n}$	-

1. Сведения о характерных точках границ уточняемого земельного участка с кадастровым номером 91:03:002003:3491 :							
Система координат СК-63, зона 4							Зона № 4
Обозначение характерных точек границ	Координаты, м				Метод определения координат	Формулы, примененные для расчета средней квадратической погрешности определения координат характерных точек границ (Mt), с подставленными в такие формулы значениями и итоговые (вычисленные) значения Mt, м	Описание закрепления точки
	содержатся в Едином государственном реестре недвижимости		определены в результате выполнения комплексных кадастровых работ				
	X	Y	X	Y			
1	2	3	4	5	6	7	8
1276	-	-	4930569.91	4381290.03	Метод спутниковых геодезических измерений (определений)	$Mt = \sqrt{\Delta \Sigma \int \pm \frac{1}{4} \frac{1}{2} \frac{3}{4} 123 n}$	-
60	4930572.27	4381291.88	4930572.27	4381291.88	Метод спутниковых геодезических измерений (определений)	$Mt = \sqrt{\Delta \Sigma \int \pm \frac{1}{4} \frac{1}{2} \frac{3}{4} 123 n}$	-
2. Сведения о частях границ уточняемого земельного участка с кадастровым номером 91:03:002003:3491 :							
Обозначение части границ		Горизонтальное проложение (S), м	Описание прохождения части границ	Сведения о согласовании местоположения границ (согласовано/спорное)			
от т.	до т.						
1	2	3	4	5			
60	1269	14.25	-	-			
1269	1270	1.64	-	-			
1270	1271	5.08	-	-			
1271	1272	5.78	-	-			
1272	1273	7.86	-	-			
1273	1274	14.47	-	-			
1274	1275	41.36	-	-			
1275	1276	5.76	-	-			
1276	1276	60.89	-	-			
1276	60	3.00	-	-			
3. Сведения о характеристиках уточняемого земельного участка с кадастровым номером 91:03:002003:3491 :							
№ п/п	Наименование характеристики			Значение характеристики			
1	2			3			
1.	Адрес земельного участка			-			
1.1.	Сведения о местоположении земельного участка (при отсутствии адреса) в структурированном в соответствии с федеральной информационной адресной системой виде			Российская Федерация, город Севастополь, в районе улицы Олега Кошевого			
1.2.	Дополнительные сведения о местоположении земельного участка			-			
2.	Площадь земельного участка ± величина погрешности определения (вычисления) площади (P ± ΔP), м2			971 ± 11			

3. Сведения о характеристиках уточняемого земельного участка с кадастровым номером 91:03:002003:3491 :		
№ п/п	Наименование характеристики	Значение характеристики
1	2	3
3.	Формула, примененная для расчета предельной допустимой погрешности определения площади земельного участка, с подставленными значениями и итоговые (вычисленные) значения (ΔP), м ²	$\Delta P = 3.5 * M_t * \sqrt{P} = 3.5 * 0,1 * \sqrt{971} = 11$
4.	Площадь земельного участка согласно сведениям Единого государственного реестра недвижимости (Ркад), м ²	912
5.	Оценка расхождения Р и Ркад (Р - Ркад), м ²	59
6.	Предельные минимальный и максимальный размеры земельного участка (Рмин и Рмакс), м ²	- -
7.	Кадастровый номер или иной государственный учетный номер (инвентарный) объекта недвижимости, расположенного на земельном участке	-
8.	Вид (виды) разрешенного использования	Для индивидуального жилищного строительства (код 2.1)
8.1.	Дополнительные сведения об использовании земельного участка	-
9.	Сведения о земельных участках (землях общего пользования, территории общего пользования), посредством которых обеспечивается доступ	Земли общего пользования
10.	Иные сведения	-
4. Пояснения к сведениям об уточняемом земельном участке с кадастровым номером 91:03:002003:3491 :		
1.	Была исправлена выявленная реестровая ошибка в местоположении	

Сведения об уточняемых земельных участках, необходимые для исправления реестровых ошибок в сведениях о местоположении их границ

1. Сведения о характерных точках границ уточняемого земельного участка с кадастровым номером 91:03:002003:3496 :

Система координат СК-63, зона 4

Зона № 4

Обозначение характерных точек границ	Координаты, м				Метод определения координат	Формулы, примененные для расчета средней квадратической погрешности определения координат характерных точек границ (Mt), с подставленными в такие формулы значениями и итоговые (вычисленные) значения Mt, м	Описание закрепления точки
	содержатся в Едином государственном реестре недвижимости		определены в результате выполнения комплексных кадастровых работ				
	X	Y	X	Y			
1	2	3	4	5	6	7	8
1277	4930100.52	4381793.35	4930100.52	4381793.35	Метод спутниковых геодезических измерений (определений)	$Mt = \sqrt{\Delta \Sigma \int \pm 1/4 1/2 3/4 123 n}$	-
1278	4930117.13	4381793.93	4930117.13	4381793.93	Метод спутниковых геодезических измерений (определений)	$Mt = \sqrt{\Delta \Sigma \int \pm 1/4 1/2 3/4 123 n}$	-
1279	4930116.98	4381798.05	4930117.08	4381799.06	Метод спутниковых геодезических измерений (определений)	$Mt = \sqrt{\Delta \Sigma \int \pm 1/4 1/2 3/4 123 n}$	-
1280	4930138.65	4381799.24	4930138.69	4381803.09	Метод спутниковых геодезических измерений (определений)	$Mt = \sqrt{\Delta \Sigma \int \pm 1/4 1/2 3/4 123 n}$	-
1281	4930138.68	4381802.12	4930138.86	4381815.06	Метод спутниковых геодезических измерений (определений)	$Mt = \sqrt{\Delta \Sigma \int \pm 1/4 1/2 3/4 123 n}$	-
1282	4930138.86	4381815.06	4930099.12	4381815.13	Метод спутниковых геодезических измерений (определений)	$Mt = \sqrt{\Delta \Sigma \int \pm 1/4 1/2 3/4 123 n}$	-
1283	4930099.12	4381815.13	-	-	-	0.1	Нет закрепления
1277	4930100.52	4381793.35	4930100.52	4381793.35	Метод спутниковых геодезических измерений (определений)	$Mt = \sqrt{\Delta \Sigma \int \pm 1/4 1/2 3/4 123 n}$	-

2. Сведения о частях границ уточняемого земельного участка с кадастровым номером 91:03:002003:3496 :				
Обозначение части границ		Горизонтальное проложение (S), м	Описание прохождения части границ	Сведения о согласовании местоположения границ (согласовано/спорное)
от т.	до т.			
1	2	3	4	5
1277	1278	16.62	-	-
1278	1279	5.13	-	-
1279	1280	21.98	-	-
1280	1281	11.97	-	-
1281	1282	39.74	-	-
1282	1277	21.82	-	-
3. Сведения о характеристиках уточняемого земельного участка с кадастровым номером 91:03:002003:3496 :				
№ п/п	Наименование характеристики		Значение характеристики	
1	2		3	
1.	Адрес земельного участка		-	
1.1.	Сведения о местоположении земельного участка (при отсутствии адреса) в структурированном в соответствии с федеральной информационной адресной системой виде		Российская Федерация, город Севастополь, в районе проезда Челябинский	
1.2.	Дополнительные сведения о местоположении земельного участка		-	
2.	Площадь земельного участка ± величина погрешности определения (вычисления) площади ($P \pm \Delta P$), м ²		675 ± 9	
3.	Формула, примененная для расчета предельной допустимой погрешности определения площади земельного участка, с подставленными значениями и итоговые (вычисленные) значения (ΔP), м ²		$\Delta P = 3.5 * M_t * \sqrt{P} = 3.5 * 0,1 * \sqrt{675} = 9$	
4.	Площадь земельного участка согласно сведениям Единого государственного реестра недвижимости (Ркад), м ²		727	
5.	Оценка расхождения Р и Ркад ($P - P_{кад}$), м ²		52	
6.	Предельные минимальный и максимальный размеры земельного участка ($P_{мин}$ и $P_{макс}$), м ²		- -	
7.	Кадастровый номер или иной государственный учетный номер (инвентарный) объекта недвижимости, расположенного на земельном участке		-	
8.	Вид (виды) разрешенного использования		Для индивидуального жилищного строительства (код 2.1)	
8.1.	Дополнительные сведения об использовании земельного участка		-	
9.	Сведения о земельных участках (землях общего пользования, территории общего пользования), посредством которых обеспечивается доступ		Земли общего пользования	
10.	Иные сведения		-	
4. Пояснения к сведениям об уточняемом земельном участке с кадастровым номером 91:03:002003:3496 :				
1.	Была исправлена выявленная реестровая ошибка в местоположении			

Сведения об уточняемых земельных участках, необходимые для исправления реестровых ошибок в сведениях о местоположении их границ

1. Сведения о характерных точках границ уточняемого земельного участка с кадастровым номером 91:03:002003:3498 :

Система координат СК-63, зона 4

Зона № 4

Обозначение характерных точек границ	Координаты, м				Метод определения координат	Формулы, примененные для расчета средней квадратической погрешности определения координат характерных точек границ (Mt), с подставленными в такие формулы значениями и итоговые (вычисленные) значения Mt, м	Описание закрепления точки
	содержатся в Едином государственном реестре недвижимости		определены в результате выполнения комплексных кадастровых работ				
	X	Y	X	Y			
1	2	3	4	5	6	7	8
1284	4930341.28	4381548.72	4930341.28	4381548.72	Метод спутниковых геодезических измерений (определений)	$Mt = \sqrt{\Delta \Sigma \int \pm \frac{1}{4} \frac{1}{2} \frac{3}{4} 123 n}$	-
954	4930320.61	4381550.38	4930320.61	4381550.38	Метод спутниковых геодезических измерений (определений)	$Mt = \sqrt{\Delta \Sigma \int \pm \frac{1}{4} \frac{1}{2} \frac{3}{4} 123 n}$	-
953	4930316.12	4381550.74	4930319.93	4381544.43	Метод спутниковых геодезических измерений (определений)	$Mt = \sqrt{\Delta \Sigma \int \pm \frac{1}{4} \frac{1}{2} \frac{3}{4} 123 n}$	-
1285	4930315.86	4381535.47	4930317.46	4381544.63	Метод спутниковых геодезических измерений (определений)	$Mt = \sqrt{\Delta \Sigma \int \pm \frac{1}{4} \frac{1}{2} \frac{3}{4} 123 n}$	-
1286	4930324.25	4381534.86	4930316.60	4381535.42	Метод спутниковых геодезических измерений (определений)	$Mt = \sqrt{\Delta \Sigma \int \pm \frac{1}{4} \frac{1}{2} \frac{3}{4} 123 n}$	-
1287	4930324.56	4381534.83	4930324.25	4381534.86	Метод спутниковых геодезических измерений (определений)	$Mt = \sqrt{\Delta \Sigma \int \pm \frac{1}{4} \frac{1}{2} \frac{3}{4} 123 n}$	-
1288	4930332.94	4381533.90	4930324.56	4381534.83	Метод спутниковых геодезических измерений (определений)	$Mt = \sqrt{\Delta \Sigma \int \pm \frac{1}{4} \frac{1}{2} \frac{3}{4} 123 n}$	-
1289	4930338.19	4381533.29	4930332.94	4381533.90	Метод спутниковых геодезических измерений (определений)	$Mt = \sqrt{\Delta \Sigma \int \pm \frac{1}{4} \frac{1}{2} \frac{3}{4} 123 n}$	-
1290	4930339.89	4381533.08	4930338.19	4381533.29	Метод спутниковых геодезических измерений (определений)	$Mt = \sqrt{\Delta \Sigma \int \pm \frac{1}{4} \frac{1}{2} \frac{3}{4} 123 n}$	-

1. Сведения о характерных точках границ уточняемого земельного участка с кадастровым номером 91:03:002003:3498 :							
Система координат СК-63, зона 4							Зона № 4
Обозначение характерных точек границ	Координаты, м				Метод определения координат	Формулы, примененные для расчета средней квадратической погрешности определения координат характерных точек границ (Mt), с подставленными в такие формулы значениями и итоговые (вычисленные) значения Mt, м	Описание закрепления точки
	содержатся в Едином государственном реестре недвижимости		определены в результате выполнения комплексных кадастровых работ				
	X	Y	X	Y			
1	2	3	4	5	6	7	8
1290	-	-	4930339.89	4381533.08	Метод спутниковых геодезических измерений (определений)	$Mt = \sqrt{\Delta \Sigma \int \pm \frac{1}{4} \frac{1}{2} \frac{3}{4} 123 n}$	-
1284	4930341.28	4381548.72	4930341.28	4381548.72	Метод спутниковых геодезических измерений (определений)	$Mt = \sqrt{\Delta \Sigma \int \pm \frac{1}{4} \frac{1}{2} \frac{3}{4} 123 n}$	-
2. Сведения о частях границ уточняемого земельного участка с кадастровым номером 91:03:002003:3498 :							
Обозначение части границ		Горизонтальное проложение (S), м	Описание прохождения части границ	Сведения о согласовании местоположения границ (согласовано/спорное)			
от т.	до т.						
1	2	3	4	5			
1284	954	20.74	-	-			
954	953	5.99	-	-			
953	1285	2.48	-	-			
1285	1286	9.25	-	-			
1286	1287	7.67	-	-			
1287	1288	0.31	-	-			
1288	1289	8.43	-	-			
1289	1290	5.29	-	-			
1290	1290	1.71	-	-			
1290	1284	15.70	-	-			
3. Сведения о характеристиках уточняемого земельного участка с кадастровым номером 91:03:002003:3498 :							
№ п/п	Наименование характеристики			Значение характеристики			
1	2			3			
1.	Адрес земельного участка			-			
1.1.	Сведения о местоположении земельного участка (при отсутствии адреса) в структурированном в соответствии с федеральной информационной адресной системой виде			Российская Федерация, город Севастополь, внутригородское муниципальное образование Ленинский муниципальный округ, улица Нины Ониловой			
1.2.	Дополнительные сведения о местоположении земельного участка			-			
2.	Площадь земельного участка ± величина погрешности определения (вычисления) площади (P ± ΔP), м ²			344 ± 6			

3. Сведения о характеристиках уточняемого земельного участка с кадастровым номером 91:03:002003:3498 :		
№ п/п	Наименование характеристики	Значение характеристики
1	2	3
3.	Формула, примененная для расчета предельной допустимой погрешности определения площади земельного участка, с подставленными значениями и итоговые (вычисленные) значения (ΔP), м2	$\Delta P = 3.5 * M_t * \sqrt{P} = 3.5 * 0,1 * \sqrt{344} = 6$
4.	Площадь земельного участка согласно сведениям Единого государственного реестра недвижимости (Ркад), м2	379
5.	Оценка расхождения Р и Ркад (Р - Ркад), м2	35
6.	Предельные минимальный и максимальный размеры земельного участка (Рмин и Рмакс), м2	- -
7.	Кадастровый номер или иной государственный учетный номер (инвентарный) объекта недвижимости, расположенного на земельном участке	-
8.	Вид (виды) разрешенного использования	Блокированная жилая застройка (код 2.3)
8.1.	Дополнительные сведения об использовании земельного участка	-
9.	Сведения о земельных участках (землях общего пользования, территории общего пользования), посредством которых обеспечивается доступ	Земли общего пользования
10.	Иные сведения	-
4. Пояснения к сведениям об уточняемом земельном участке с кадастровым номером 91:03:002003:3498 :		
1.	Была исправлена выявленная реестровая ошибка в местоположении	

Сведения об уточняемых земельных участках, необходимые для исправления реестровых ошибок в сведениях о местоположении их границ

1. Сведения о характерных точках границ уточняемого земельного участка с кадастровым номером 91:03:002003:3500 :

Система координат СК-63, зона 4

Зона № 4

Обозначение характерных точек границ	Координаты, м				Метод определения координат	Формулы, примененные для расчета средней квадратической погрешности определения координат характерных точек границ (Mt), с подставленными в такие формулы значениями и итоговые (вычисленные) значения Mt, м	Описание закрепления точки
	содержатся в Едином государственном реестре недвижимости		определены в результате выполнения комплексных кадастровых работ				
	X	Y	X	Y			
1	2	3	4	5	6	7	8
1291	4930334.49	4381488.31	4930334.49	4381488.31	Метод спутниковых геодезических измерений (определений)	$Mt = \sqrt{\Delta \Sigma \int \pm 1/4 1/2 3/4}^{123 n}$	-
1292	4930335.59	4381501.68	4930335.59	4381501.68	Метод спутниковых геодезических измерений (определений)	$Mt = \sqrt{\Delta \Sigma \int \pm 1/4 1/2 3/4}^{123 n}$	-
1293	4930335.19	4381501.73	4930335.19	4381501.73	Метод спутниковых геодезических измерений (определений)	$Mt = \sqrt{\Delta \Sigma \int \pm 1/4 1/2 3/4}^{123 n}$	-
1294	4930335.96	4381509.29	4930335.96	4381509.29	Метод спутниковых геодезических измерений (определений)	$Mt = \sqrt{\Delta \Sigma \int \pm 1/4 1/2 3/4}^{123 n}$	-
1295	4930336.47	4381515.86	4930336.47	4381515.86	Метод спутниковых геодезических измерений (определений)	$Mt = \sqrt{\Delta \Sigma \int \pm 1/4 1/2 3/4}^{123 n}$	-
1296	4930307.77	4381517.86	4930307.77	4381517.86	Метод спутниковых геодезических измерений (определений)	$Mt = \sqrt{\Delta \Sigma \int \pm 1/4 1/2 3/4}^{123 n}$	-
1297	4930307.28	4381513.94	4930307.28	4381513.94	Метод спутниковых геодезических измерений (определений)	$Mt = \sqrt{\Delta \Sigma \int \pm 1/4 1/2 3/4}^{123 n}$	-
1298	4930307.42	4381513.92	4930307.42	4381513.92	Метод спутниковых геодезических измерений (определений)	$Mt = \sqrt{\Delta \Sigma \int \pm 1/4 1/2 3/4}^{123 n}$	-
1299	4930307.08	4381511.69	4930307.04	4381511.67	Метод спутниковых геодезических измерений (определений)	$Mt = \sqrt{\Delta \Sigma \int \pm 1/4 1/2 3/4}^{123 n}$	-

1. Сведения о характерных точках границ уточняемого земельного участка с кадастровым номером 91:03:002003:3500 :							
Система координат СК-63, зона 4						Зона № 4	
Обозначение характерных точек границ	Координаты, м				Метод определения координат	Формулы, примененные для расчета средней квадратической погрешности определения координат характерных точек границ (Mt), с подставленными в такие формулы значениями и итоговые (вычисленные) значения Mt, м	Описание закрепления точки
	содержатся в Едином государственном реестре недвижимости		определены в результате выполнения комплексных кадастровых работ				
	X	Y	X	Y			
1	2	3	4	5	6	7	8
928	4930306.95	4381511.10	4930306.95	4381511.10	Метод спутниковых геодезических измерений (определений)	$Mt = \sqrt{\Delta \Sigma \int \pm \frac{1}{4} \frac{1}{2} \frac{3}{4} 123 n}$	-
927	4930306.85	4381506.43	4930306.85	4381506.43	Метод спутниковых геодезических измерений (определений)	$Mt = \sqrt{\Delta \Sigma \int \pm \frac{1}{4} \frac{1}{2} \frac{3}{4} 123 n}$	-
926	4930309.93	4381502.76	4930309.56	4381503.20	Метод спутниковых геодезических измерений (определений)	$Mt = \sqrt{\Delta \Sigma \int \pm \frac{1}{4} \frac{1}{2} \frac{3}{4} 123 n}$	-
1300	4930309.46	4381490.52	4930309.43	4381489.94	Метод спутниковых геодезических измерений (определений)	$Mt = \sqrt{\Delta \Sigma \int \pm \frac{1}{4} \frac{1}{2} \frac{3}{4} 123 n}$	-
1301	4930317.37	4381489.58	4930317.37	4381489.58	Метод спутниковых геодезических измерений (определений)	$Mt = \sqrt{\Delta \Sigma \int \pm \frac{1}{4} \frac{1}{2} \frac{3}{4} 123 n}$	-
1302	4930317.36	4381489.45	4930317.36	4381489.45	Метод спутниковых геодезических измерений (определений)	$Mt = \sqrt{\Delta \Sigma \int \pm \frac{1}{4} \frac{1}{2} \frac{3}{4} 123 n}$	-
1291	4930334.49	4381488.31	4930334.49	4381488.31	Метод спутниковых геодезических измерений (определений)	$Mt = \sqrt{\Delta \Sigma \int \pm \frac{1}{4} \frac{1}{2} \frac{3}{4} 123 n}$	-
2. Сведения о частях границ уточняемого земельного участка с кадастровым номером 91:03:002003:3500 :							
Обозначение части границ		Горизонтальное проложение (S), м		Описание прохождения части границ	Сведения о согласовании местоположения границ (согласовано/спорное)		
от т.	до т.						
1	2	3		4	5		
1291	1292	13.42		-	-		
1292	1293	0.40		-	-		
1293	1294	7.60		-	-		
1294	1295	6.59		-	-		
1295	1296	28.77		-	-		

2. Сведения о частях границ уточняемого земельного участка с кадастровым номером 91:03:002003:3500 :				
Обозначение части границ		Горизонтальное проложение (S), м	Описание прохождения части границ	Сведения о согласовании местоположения границ (согласовано/спорное)
от т.	до т.			
1	2	3	4	5
1296	1297	3.95	-	-
1297	1298	0.14	-	-
1298	1299	2.28	-	-
1299	928	0.58	-	-
928	927	4.67	-	-
927	926	4.22	-	-
926	1300	13.26	-	-
1300	1301	7.95	-	-
1301	1302	0.13	-	-
1302	1291	17.17	-	-
3. Сведения о характеристиках уточняемого земельного участка с кадастровым номером 91:03:002003:3500 :				
№ п/п	Наименование характеристики		Значение характеристики	
1	2		3	
1.	Адрес земельного участка		-	
1.1.	Сведения о местоположении земельного участка (при отсутствии адреса) в структурированном в соответствии с федеральной информационной адресной системой виде		Российская Федерация, 299007, город Севастополь, улица Нины Ониловой, дом 44	
1.2.	Дополнительные сведения о местоположении земельного участка		-	
2.	Площадь земельного участка ± величина погрешности определения (вычисления) площади ($P \pm \Delta P$), м ²		750 ± 10	
3.	Формула, примененная для расчета предельной допустимой погрешности определения площади земельного участка, с подставленными значениями и итоговые (вычисленные) значения (ΔP), м ²		$\Delta P = 3.5 * Mt * \sqrt{P} = 3.5 * 0,1 * \sqrt{750} = 10$	
4.	Площадь земельного участка согласно сведениям Единого государственного реестра недвижимости (Ркад), м ²		745	
5.	Оценка расхождения P и Ркад (P - Ркад), м ²		5	
6.	Предельные минимальный и максимальный размеры земельного участка (Рмин и Рмакс), м ²		-	
7.	Кадастровый номер или иной государственный учетный номер (инвентарный) объекта недвижимости, расположенного на земельном участке		-	
8.	Вид (виды) разрешенного использования		Для индивидуального жилищного строительства (код 2.1)	
8.1.	Дополнительные сведения об использовании земельного участка		-	
9.	Сведения о земельных участках (землях общего пользования, территории общего пользования), посредством которых обеспечивается доступ		Земли общего пользования	
10.	Иные сведения		-	
4. Пояснения к сведениям об уточняемом земельном участке с кадастровым номером 91:03:002003:3500 :				
1.	Была исправлена выявленная реестровая ошибка в местоположении			

Сведения об уточняемых земельных участках, необходимые для исправления реестровых ошибок в сведениях о местоположении их границ

1. Сведения о характерных точках границ уточняемого земельного участка с кадастровым номером 91:03:002003:384 :

Система координат СК-63, зона 4

Зона № 4

Обозначение характерных точек границ	Координаты, м				Метод определения координат	Формулы, примененные для расчета средней квадратической погрешности определения координат характерных точек границ (Mt), с подставленными в такие формулы значениями и итоговые (вычисленные) значения Mt, м	Описание закрепления точки
	содержатся в Едином государственном реестре недвижимости		определены в результате выполнения комплексных кадастровых работ				
	X	Y	X	Y			
1	2	3	4	5	6	7	8
1303	4930926.35	4381557.20	4930925.67	4381557.55	Метод спутниковых геодезических измерений (определений)	$Mt = \sqrt{\Delta \Sigma \int \pm \frac{1}{4} \frac{1}{2} \frac{3}{4} 123 n}$	-
1304	4930927.86	4381556.24	4930917.49	4381563.36	Метод спутниковых геодезических измерений (определений)	$Mt = \sqrt{\Delta \Sigma \int \pm \frac{1}{4} \frac{1}{2} \frac{3}{4} 123 n}$	-
1305	4930934.99	4381566.12	4930915.75	4381560.97	Метод спутниковых геодезических измерений (определений)	$Mt = \sqrt{\Delta \Sigma \int \pm \frac{1}{4} \frac{1}{2} \frac{3}{4} 123 n}$	-
1306	4930934.45	4381570.03	4930910.14	4381565.52	Метод спутниковых геодезических измерений (определений)	$Mt = \sqrt{\Delta \Sigma \int \pm \frac{1}{4} \frac{1}{2} \frac{3}{4} 123 n}$	-
1307	4930924.79	4381576.08	4930911.64	4381567.84	Метод спутниковых геодезических измерений (определений)	$Mt = \sqrt{\Delta \Sigma \int \pm \frac{1}{4} \frac{1}{2} \frac{3}{4} 123 n}$	-
1308	4930922.36	4381577.87	4930911.53	4381567.91	Метод спутниковых геодезических измерений (определений)	$Mt = \sqrt{\Delta \Sigma \int \pm \frac{1}{4} \frac{1}{2} \frac{3}{4} 123 n}$	-
1151	4930920.74	4381579.06	4930913.78	4381570.89	Метод спутниковых геодезических измерений (определений)	$Mt = \sqrt{\Delta \Sigma \int \pm \frac{1}{4} \frac{1}{2} \frac{3}{4} 123 n}$	-
1309	4930918.66	4381576.08	4930914.18	4381570.59	Метод спутниковых геодезических измерений (определений)	$Mt = \sqrt{\Delta \Sigma \int \pm \frac{1}{4} \frac{1}{2} \frac{3}{4} 123 n}$	-
1150	4930916.63	4381573.50	4930916.63	4381573.50	Метод спутниковых геодезических измерений (определений)	$Mt = \sqrt{\Delta \Sigma \int \pm \frac{1}{4} \frac{1}{2} \frac{3}{4} 123 n}$	-

1. Сведения о характерных точках границ уточняемого земельного участка с кадастровым номером 91:03:002003:384 :							
Система координат СК-63, зона 4							Зона № 4
Обозначение характерных точек границ	Координаты, м				Метод определения координат	Формулы, примененные для расчета средней квадратической погрешности определения координат характерных точек границ (Mt), с подставленными в такие формулы значениями и итоговые (вычисленные) значения Mt, м	Описание закрепления точки
	содержатся в Едином государственном реестре недвижимости		определены в результате выполнения комплексных кадастровых работ				
	X	Y	X	Y			
1	2	3	4	5	6	7	8
1310	4930914.18	4381570.60	4930918.66	4381576.08	Метод спутниковых геодезических измерений (определений)	$Mt = \sqrt{\Delta \Sigma} \int \pm \frac{1}{4} \frac{1}{2} \frac{3}{4} 123 n$	-
1148	4930913.78	4381570.89	4930921.03	4381579.45	Метод спутниковых геодезических измерений (определений)	$Mt = \sqrt{\Delta \Sigma} \int \pm \frac{1}{4} \frac{1}{2} \frac{3}{4} 123 n$	-
1147	4930911.53	4381567.91	4930922.44	4381578.39	Метод спутниковых геодезических измерений (определений)	$Mt = \sqrt{\Delta \Sigma} \int \pm \frac{1}{4} \frac{1}{2} \frac{3}{4} 123 n$	-
1146	4930911.64	4381567.84	4930924.79	4381576.47	Метод спутниковых геодезических измерений (определений)	$Mt = \sqrt{\Delta \Sigma} \int \pm \frac{1}{4} \frac{1}{2} \frac{3}{4} 123 n$	-
1311	4930910.70	4381566.29	4930933.54	4381569.28	Метод спутниковых геодезических измерений (определений)	$Mt = \sqrt{\Delta \Sigma} \int \pm \frac{1}{4} \frac{1}{2} \frac{3}{4} 123 n$	-
1312	4930916.45	4381561.36	4930935.41	4381566.91	Метод спутниковых геодезических измерений (определений)	$Mt = \sqrt{\Delta \Sigma} \int \pm \frac{1}{4} \frac{1}{2} \frac{3}{4} 123 n$	-
1313	4930917.32	4381563.13	4930934.99	4381566.12	Метод спутниковых геодезических измерений (определений)	$Mt = \sqrt{\Delta \Sigma} \int \pm \frac{1}{4} \frac{1}{2} \frac{3}{4} 123 n$	-
1304	-	-	4930927.86	4381556.24	Метод спутниковых геодезических измерений (определений)	$Mt = \sqrt{\Delta \Sigma} \int \pm \frac{1}{4} \frac{1}{2} \frac{3}{4} 123 n$	-
n173У	-	-	4930926.72	4381556.92	Метод спутниковых геодезических измерений (определений)	$Mt = \sqrt{\Delta \Sigma} \int \pm \frac{1}{4} \frac{1}{2} \frac{3}{4} 123 n$	-
1303	4930926.35	4381557.20	4930925.67	4381557.55	Метод спутниковых геодезических измерений (определений)	$Mt = \sqrt{\Delta \Sigma} \int \pm \frac{1}{4} \frac{1}{2} \frac{3}{4} 123 n$	-

2. Сведения о частях границ уточняемого земельного участка с кадастровым номером 91:03:002003:384 :				
Обозначение части границ		Горизонтальное проложение (S), м	Описание прохождения части границ	Сведения о согласовании местоположения границ (согласовано/спорное)
от т.	до т.			
1	2	3	4	5
1303	1304	10.03	-	-
1304	1305	2.96	-	-
1305	1306	7.22	-	-
1306	1307	2.76	-	-
1307	1308	0.13	-	-
1308	1151	3.73	-	-
1151	1309	0.50	-	-
1309	1150	3.80	-	-
1150	1310	3.28	-	-
1310	1148	4.12	-	-
1148	1147	1.76	-	-
1147	1146	3.03	-	-
1146	1311	11.33	-	-
1311	1312	3.02	-	-
1312	1313	0.89	-	-
1313	1304	12.18	-	-
1304	н173У	1.33	-	-
н173У	1303	1.22	-	-
3. Сведения о характеристиках уточняемого земельного участка с кадастровым номером 91:03:002003:384 :				
№ п/п	Наименование характеристики		Значение характеристики	
1	2		3	
1.	Адрес земельного участка		-	
1.1.	Сведения о местоположении земельного участка (при отсутствии адреса) в структурированном в соответствии с федеральной информационной адресной системой виде		Российская Федерация, город Севастополь, Ленинский район, ул. Ивана Федько, 20	
1.2.	Дополнительные сведения о местоположении земельного участка		-	
2.	Площадь земельного участка ± величина погрешности определения (вычисления) площади ($P \pm \Delta P$), м ²		302 ± 6	
3.	Формула, примененная для расчета предельной допустимой погрешности определения площади земельного участка, с подставленными значениями и итоговые (вычисленные) значения (ΔP), м ²		$\Delta P = 3.5 * M_t * \sqrt{P} = 3.5 * 0,1 * \sqrt{302} = 6$	
4.	Площадь земельного участка согласно сведениям Единого государственного реестра недвижимости (Ркад), м ²		300	
5.	Оценка расхождения P и Ркад (P - Ркад), м ²		2	
6.	Предельные минимальный и максимальный размеры земельного участка (Рмин и Рмакс), м ²		- -	
7.	Кадастровый номер или иной государственный учетный номер (инвентарный) объекта недвижимости, расположенного на земельном участке		-	

3. Сведения о характеристиках уточняемого земельного участка с кадастровым номером 91:03:002003:384 :

№ п/п	Наименование характеристики	Значение характеристики
1	2	3
8.	Вид (виды) разрешенного использования	для строительства и обслуживания жилого дома, хозяйственных построек и сооружений (приусадебный участок)
8.1.	Дополнительные сведения об использовании земельного участка	-
9.	Сведения о земельных участках (землях общего пользования, территории общего пользования), посредством которых обеспечивается доступ	Земли общего пользования
10.	Иные сведения	-

4. Пояснения к сведениям об уточняемом земельном участке с кадастровым номером 91:03:002003:384 :

1.	Была исправлена выявленная реестровая ошибка в местоположении
----	---

Сведения об уточняемых земельных участках, необходимые для исправления реестровых ошибок в сведениях о местоположении их границ

1. Сведения о характерных точках границ уточняемого земельного участка с кадастровым номером 91:03:002003:398 :

Система координат СК-63, зона 4

Зона № 4

Обозначение характерных точек границ	Координаты, м				Метод определения координат	Формулы, примененные для расчета средней квадратической погрешности определения координат характерных точек границ (Mt), с подставленными в такие формулы значениями и итоговые (вычисленные) значения Mt, м	Описание закрепления точки
	содержатся в Едином государственном реестре недвижимости		определены в результате выполнения комплексных кадастровых работ				
	X	Y	X	Y			
1	2	3	4	5	6	7	8
1314	4930609.58	4381580.07	4930609.58	4381580.07	Метод спутниковых геодезических измерений (определений)	$Mt = \sqrt{\Delta \Sigma \int \pm \frac{1}{4} \frac{1}{2} \frac{3}{4} 123 n}$	-
1315	4930595.79	4381594.18	4930595.79	4381594.18	Метод спутниковых геодезических измерений (определений)	$Mt = \sqrt{\Delta \Sigma \int \pm \frac{1}{4} \frac{1}{2} \frac{3}{4} 123 n}$	-
1316	4930572.21	4381572.14	4930572.21	4381572.14	Метод спутниковых геодезических измерений (определений)	$Mt = \sqrt{\Delta \Sigma \int \pm \frac{1}{4} \frac{1}{2} \frac{3}{4} 123 n}$	-
1317	4930586.88	4381556.96	4930585.76	4381555.95	Метод спутниковых геодезических измерений (определений)	$Mt = \sqrt{\Delta \Sigma \int \pm \frac{1}{4} \frac{1}{2} \frac{3}{4} 123 n}$	-
н4У	-	-	4930595.49	4381565.72	Метод спутниковых геодезических измерений (определений)	$Mt = \sqrt{\Delta \Sigma \int \pm \frac{1}{4} \frac{1}{2} \frac{3}{4} 123 n}$	-
1314	4930609.58	4381580.07	4930609.58	4381580.07	Метод спутниковых геодезических измерений (определений)	$Mt = \sqrt{\Delta \Sigma \int \pm \frac{1}{4} \frac{1}{2} \frac{3}{4} 123 n}$	-

2. Сведения о частях границ уточняемого земельного участка с кадастровым номером 91:03:002003:398 :

Обозначение части границ		Горизонтальное проложение (S), м	Описание прохождения части границ	Сведения о согласовании местоположения границ (согласовано/спорное)
от т.	до т.			
1	2	3	4	5
1314	1315	19.73	-	-
1315	1316	32.28	-	-
1316	1317	21.11	-	-
1317	н4У	13.79	-	-
н4У	1314	20.11	-	-

3. Сведения о характеристиках уточняемого земельного участка с кадастровым номером 91:03:002003:398 :		
№ п/п	Наименование характеристики	Значение характеристики
1	2	3
1.	Адрес земельного участка	-
1.1.	Сведения о местоположении земельного участка (при отсутствии адреса) в структурированном в соответствии с федеральной информационной адресной системой виде	Российская Федерация, город Севастополь, улица Дундича, 4
1.2.	Дополнительные сведения о местоположении земельного участка	-
2.	Площадь земельного участка ± величина погрешности определения (вычисления) площади ($P \pm \Delta P$), м ²	676 ± 9
3.	Формула, примененная для расчета предельной допустимой погрешности определения площади земельного участка, с подставленными значениями и итоговые (вычисленные) значения (ΔP), м ²	$\Delta P = 3.5 * M_t * \sqrt{P} = 3.5 * 0,1 * \sqrt{676} = 9$
4.	Площадь земельного участка согласно сведениям Единого государственного реестра недвижимости ($P_{\text{кад}}$), м ²	660
5.	Оценка расхождения P и $P_{\text{кад}}$ ($P - P_{\text{кад}}$), м ²	16
6.	Предельные минимальный и максимальный размеры земельного участка ($R_{\text{мин}}$ и $R_{\text{макс}}$), м ²	- -
7.	Кадастровый номер или иной государственный учетный номер (инвентарный) объекта недвижимости, расположенного на земельном участке	-
8.	Вид (виды) разрешенного использования	для строительства и обслуживания жилого дома и хозяйственных построек
8.1.	Дополнительные сведения об использовании земельного участка	-
9.	Сведения о земельных участках (землях общего пользования, территории общего пользования), посредством которых обеспечивается доступ	Земли общего пользования
10.	Иные сведения	-
4. Пояснения к сведениям об уточняемом земельном участке с кадастровым номером 91:03:002003:398 :		
1.	Была исправлена выявленная реестровая ошибка в местоположении	

Сведения об уточняемых земельных участках, необходимые для исправления реестровых ошибок в сведениях о местоположении их границ

1. Сведения о характерных точках границ уточняемого земельного участка с кадастровым номером 91:03:002003:399 :

Система координат СК-63, зона 4

Зона № 4

Обозначение характерных точек границ	Координаты, м				Метод определения координат	Формулы, примененные для расчета средней квадратической погрешности определения координат характерных точек границ (Mt), с подставленными в такие формулы значениями и итоговые (вычисленные) значения Mt, м	Описание закрепления точки
	содержатся в Едином государственном реестре недвижимости		определены в результате выполнения комплексных кадастровых работ				
	X	Y	X	Y			
1	2	3	4	5	6	7	8
1318	4930258.97	4381591.13	4930258.97	4381591.13	Метод спутниковых геодезических измерений (определений)	$Mt = \sqrt{\Delta \Sigma \int \pm \frac{1}{4} \frac{1}{2} \frac{3}{4} 123 n}$	-
1319	4930282.88	4381589.00	4930282.88	4381589.00	Метод спутниковых геодезических измерений (определений)	$Mt = \sqrt{\Delta \Sigma \int \pm \frac{1}{4} \frac{1}{2} \frac{3}{4} 123 n}$	-
1320	4930283.67	4381595.20	4930283.67	4381595.20	Метод спутниковых геодезических измерений (определений)	$Mt = \sqrt{\Delta \Sigma \int \pm \frac{1}{4} \frac{1}{2} \frac{3}{4} 123 n}$	-
1321	4930284.82	4381610.72	4930284.82	4381610.72	Метод спутниковых геодезических измерений (определений)	$Mt = \sqrt{\Delta \Sigma \int \pm \frac{1}{4} \frac{1}{2} \frac{3}{4} 123 n}$	-
1322	4930285.94	4381620.68	4930285.90	4381620.30	Метод спутниковых геодезических измерений (определений)	$Mt = \sqrt{\Delta \Sigma \int \pm \frac{1}{4} \frac{1}{2} \frac{3}{4} 123 n}$	-
1323	4930262.14	4381622.36	4930262.14	4381622.36	Метод спутниковых геодезических измерений (определений)	$Mt = \sqrt{\Delta \Sigma \int \pm \frac{1}{4} \frac{1}{2} \frac{3}{4} 123 n}$	-
1324	4930259.25	4381594.94	4930259.25	4381594.94	Метод спутниковых геодезических измерений (определений)	$Mt = \sqrt{\Delta \Sigma \int \pm \frac{1}{4} \frac{1}{2} \frac{3}{4} 123 n}$	-
1325	4930258.99	4381591.41	4930258.99	4381591.41	Метод спутниковых геодезических измерений (определений)	$Mt = \sqrt{\Delta \Sigma \int \pm \frac{1}{4} \frac{1}{2} \frac{3}{4} 123 n}$	-
1318	4930258.97	4381591.13	4930258.97	4381591.13	Метод спутниковых геодезических измерений (определений)	$Mt = \sqrt{\Delta \Sigma \int \pm \frac{1}{4} \frac{1}{2} \frac{3}{4} 123 n}$	-

2. Сведения о частях границ уточняемого земельного участка с кадастровым номером 91:03:002003:399 :				
Обозначение части границ		Горизонтальное проложение (S), м	Описание прохождения части границ	Сведения о согласовании местоположения границ (согласовано/спорное)
от т.	до т.			
1	2	3	4	5
1318	1319	24.00	-	-
1319	1320	6.25	-	-
1320	1321	15.56	-	-
1321	1322	9.64	-	-
1322	1323	23.85	-	-
1323	1324	27.57	-	-
1324	1325	3.54	-	-
1325	1318	0.28	-	-
3. Сведения о характеристиках уточняемого земельного участка с кадастровым номером 91:03:002003:399 :				
№ п/п	Наименование характеристики		Значение характеристики	
1	2		3	
1.	Адрес земельного участка		-	
1.1.	Сведения о местоположении земельного участка (при отсутствии адреса) в структурированном в соответствии с федеральной информационной адресной системой виде		Российская Федерация, город Севастополь, улица Короленко, 29	
1.2.	Дополнительные сведения о местоположении земельного участка		-	
2.	Площадь земельного участка ± величина погрешности определения (вычисления) площади ($P \pm \Delta P$), м ²		753 ± 10	
3.	Формула, примененная для расчета предельной допустимой погрешности определения площади земельного участка, с подставленными значениями и итоговые (вычисленные) значения (ΔP), м ²		$\Delta P = 3.5 * M_t * \sqrt{P} = 3.5 * 0,1 * \sqrt{753} = 10$	
4.	Площадь земельного участка согласно сведениям Единого государственного реестра недвижимости (Ркад), м ²		758	
5.	Оценка расхождения Р и Ркад ($P - P_{кад}$), м ²		5	
6.	Предельные минимальный и максимальный размеры земельного участка ($R_{мин}$ и $R_{макс}$), м ²		-	
7.	Кадастровый номер или иной государственный учетный номер (инвентарный) объекта недвижимости, расположенного на земельном участке		-	
8.	Вид (виды) разрешенного использования		для строительства и обслуживания индивидуального жилого дома и хозяйственных построек	
8.1.	Дополнительные сведения об использовании земельного участка		-	
9.	Сведения о земельных участках (землях общего пользования, территории общего пользования), посредством которых обеспечивается доступ		Земли общего пользования	
10.	Иные сведения		-	
4. Пояснения к сведениям об уточняемом земельном участке с кадастровым номером 91:03:002003:399 :				
1.	Была исправлена выявленная реестровая ошибка в местоположении			

Сведения об уточняемых земельных участках, необходимые для исправления реестровых ошибок в сведениях о местоположении их границ

1. Сведения о характерных точках границ уточняемого земельного участка с кадастровым номером 91:03:002003:40 :

Система координат СК-63, зона 4

Зона № 4

Обозначение характерных точек границ	Координаты, м				Метод определения координат	Формулы, примененные для расчета средней квадратической погрешности определения координат характерных точек границ (Mt), с подставленными в такие формулы значениями и итоговые (вычисленные) значения Mt, м	Описание закрепления точки
	содержатся в Едином государственном реестре недвижимости		определены в результате выполнения комплексных кадастровых работ				
	X	Y	X	Y			
1	2	3	4	5	6	7	8
1326	4930483.25	4381789.49	4930483.25	4381789.49	Метод спутниковых геодезических измерений (определений)	$Mt = \sqrt{\Delta \Sigma \int \pm 1/4 1/2 3/4}^{123 n}$	-
1327	4930508.12	4381789.45	4930484.13	4381799.82	Метод спутниковых геодезических измерений (определений)	$Mt = \sqrt{\Delta \Sigma \int \pm 1/4 1/2 3/4}^{123 n}$	-
1328	4930531.81	4381792.55	4930507.16	4381800.13	Метод спутниковых геодезических измерений (определений)	$Mt = \sqrt{\Delta \Sigma \int \pm 1/4 1/2 3/4}^{123 n}$	-
1329	4930530.74	4381796.83	4930520.03	4381803.42	Метод спутниковых геодезических измерений (определений)	$Mt = \sqrt{\Delta \Sigma \int \pm 1/4 1/2 3/4}^{123 n}$	-
1330	4930528.68	4381805.23	4930520.32	4381802.86	Метод спутниковых геодезических измерений (определений)	$Mt = \sqrt{\Delta \Sigma \int \pm 1/4 1/2 3/4}^{123 n}$	-
1331	4930520.32	4381802.86	4930528.68	4381805.23	Метод спутниковых геодезических измерений (определений)	$Mt = \sqrt{\Delta \Sigma \int \pm 1/4 1/2 3/4}^{123 n}$	-
1332	4930520.03	4381803.42	4930530.74	4381796.83	Метод спутниковых геодезических измерений (определений)	$Mt = \sqrt{\Delta \Sigma \int \pm 1/4 1/2 3/4}^{123 n}$	-
1333	4930507.16	4381800.13	4930532.06	4381791.55	Метод спутниковых геодезических измерений (определений)	$Mt = \sqrt{\Delta \Sigma \int \pm 1/4 1/2 3/4}^{123 n}$	-
1334	4930484.13	4381799.82	4930508.12	4381789.45	Метод спутниковых геодезических измерений (определений)	$Mt = \sqrt{\Delta \Sigma \int \pm 1/4 1/2 3/4}^{123 n}$	-

1. Сведения о характерных точках границ уточняемого земельного участка с кадастровым номером 91:03:002003:40 :							
Система координат СК-63, зона 4							Зона № 4
Обозначение характерных точек границ	Координаты, м				Метод определения координат	Формулы, примененные для расчета средней квадратической погрешности определения координат характерных точек границ (Mt), с подставленными в такие формулы значениями и итоговые (вычисленные) значения Mt, м	Описание закрепления точки
	содержатся в Едином государственном реестре недвижимости		определены в результате выполнения комплексных кадастровых работ				
	X	Y	X	Y			
1	2	3	4	5	6	7	8
1326	4930483.25	4381789.49	4930483.25	4381789.49	Метод спутниковых геодезических измерений (определений)	$Mt = \sqrt{\Delta \Sigma \int \pm \frac{1}{4} \frac{1}{2} \frac{3}{4} 123 n}$	-
2. Сведения о частях границ уточняемого земельного участка с кадастровым номером 91:03:002003:40 :							
Обозначение части границ		Горизонтальное проложение (S), м	Описание прохождения части границ	Сведения о согласовании местоположения границ (согласовано/спорное)			
от т.	до т.						
1	2	3	4	5			
1326	1327	10.37	-	-			
1327	1328	23.03	-	-			
1328	1329	13.28	-	-			
1329	1330	0.63	-	-			
1330	1331	8.69	-	-			
1331	1332	8.65	-	-			
1332	1333	5.44	-	-			
1333	1334	24.03	-	-			
1334	1326	24.87	-	-			
3. Сведения о характеристиках уточняемого земельного участка с кадастровым номером 91:03:002003:40 :							
№ п/п	Наименование характеристики			Значение характеристики			
1	2			3			
1.	Адрес земельного участка			-			
1.1.	Сведения о местоположении земельного участка (при отсутствии адреса) в структурированном в соответствии с федеральной информационной адресной системой виде			Российская Федерация, город Севастополь, улица Элеваторная, дом 12-А			
1.2.	Дополнительные сведения о местоположении земельного участка			-			
2.	Площадь земельного участка ± величина погрешности определения (вычисления) площади (P ± ΔP), м2			536 ± 8			
3.	Формула, примененная для расчета предельной допустимой погрешности определения площади земельного участка, с подставленными значениями и итоговые (вычисленные) значения (ΔP), м2			$\Delta P = 3.5 * Mt * \sqrt{P} = 3.5 * 0,1 * \sqrt{536} = 8$			
4.	Площадь земельного участка согласно сведениям Единого государственного реестра недвижимости (Pкад), м2			524			
5.	Оценка расхождения P и Pкад (P - Pкад), м2			12			

3. Сведения о характеристиках уточняемого земельного участка с кадастровым номером 91:03:002003:40 :		
№ п/п	Наименование характеристики	Значение характеристики
1	2	3
6.	Предельные минимальный и максимальный размеры земельного участка (Рмин и Рмакс), м2	- -
7.	Кадастровый номер или иной государственный учетный номер (инвентарный) объекта недвижимости, расположенного на земельном участке	-
8.	Вид (виды) разрешенного использования	для строительства и обслуживания жилого дома, хозяйственных построек и сооружений (приусадебный участок)
8.1.	Дополнительные сведения об использовании земельного участка	-
9.	Сведения о земельных участках (землях общего пользования, территории общего пользования), посредством которых обеспечивается доступ	Земли общего пользования
10.	Иные сведения	-
4. Пояснения к сведениям об уточняемом земельном участке с кадастровым номером 91:03:002003:40 :		
1.	Была исправлена выявленная реестровая ошибка в местоположении	

Сведения об уточняемых земельных участках, необходимые для исправления реестровых ошибок в сведениях о местоположении их границ

1. Сведения о характерных точках границ уточняемого земельного участка с кадастровым номером 91:03:002003:408 :

Система координат СК-63, зона 4

Зона № 4

Обозначение характерных точек границ	Координаты, м				Метод определения координат	Формулы, примененные для расчета средней квадратической погрешности определения координат характерных точек границ (Mt), с подставленными в такие формулы значениями и итоговые (вычисленные) значения Mt, м	Описание закрепления точки
	содержатся в Едином государственном реестре недвижимости		определены в результате выполнения комплексных кадастровых работ				
	X	Y	X	Y			
1	2	3	4	5	6	7	8
1335	4930639.97	4381663.26	4930639.97	4381663.26	Метод спутниковых геодезических измерений (определений)	$Mt = \sqrt{\Delta \Sigma} \int \pm \frac{1}{4} \frac{1}{2} \frac{3}{4} 123 n$	-
1336	4930652.37	4381650.51	4930652.06	4381650.83	Метод спутниковых геодезических измерений (определений)	$Mt = \sqrt{\Delta \Sigma} \int \pm \frac{1}{4} \frac{1}{2} \frac{3}{4} 123 n$	-
644	4930671.80	4381667.76	4930670.92	4381668.66	Метод спутниковых геодезических измерений (определений)	$Mt = \sqrt{\Delta \Sigma} \int \pm \frac{1}{4} \frac{1}{2} \frac{3}{4} 123 n$	-
643	4930671.10	4381668.47	4930666.67	4381673.21	Метод спутниковых геодезических измерений (определений)	$Mt = \sqrt{\Delta \Sigma} \int \pm \frac{1}{4} \frac{1}{2} \frac{3}{4} 123 n$	-
642	4930666.67	4381673.21	4930667.77	4381674.03	Метод спутниковых геодезических измерений (определений)	$Mt = \sqrt{\Delta \Sigma} \int \pm \frac{1}{4} \frac{1}{2} \frac{3}{4} 123 n$	-
652	4930667.77	4381674.03	4930671.26	4381676.62	Метод спутниковых геодезических измерений (определений)	$Mt = \sqrt{\Delta \Sigma} \int \pm \frac{1}{4} \frac{1}{2} \frac{3}{4} 123 n$	-
651	4930671.26	4381676.62	4930671.86	4381677.08	Метод спутниковых геодезических измерений (определений)	$Mt = \sqrt{\Delta \Sigma} \int \pm \frac{1}{4} \frac{1}{2} \frac{3}{4} 123 n$	-
650	4930671.86	4381677.08	4930670.33	4381678.92	Метод спутниковых геодезических измерений (определений)	$Mt = \sqrt{\Delta \Sigma} \int \pm \frac{1}{4} \frac{1}{2} \frac{3}{4} 123 n$	-
509	4930670.33	4381678.92	4930665.46	4381685.00	Метод спутниковых геодезических измерений (определений)	$Mt = \sqrt{\Delta \Sigma} \int \pm \frac{1}{4} \frac{1}{2} \frac{3}{4} 123 n$	-

1. Сведения о характерных точках границ уточняемого земельного участка с кадастровым номером 91:03:002003:408 :							
Система координат СК-63, зона 4							Зона № 4
Обозначение характерных точек границ	Координаты, м				Метод определения координат	Формулы, примененные для расчета средней квадратической погрешности определения координат характерных точек границ (Mt), с подставленными в такие формулы значениями и итоговые (вычисленные) значения Mt, м	Описание закрепления точки
	содержатся в Едином государственном реестре недвижимости		определены в результате выполнения комплексных кадастровых работ				
	X	Y	X	Y			
1	2	3	4	5	6	7	8
508	4930665.37	4381684.04	-	-	-	0.1	существующее ограждения
1337	4930665.06	4381684.50	-	-	-	0.1	существующее ограждения
1335	4930639.97	4381663.26	4930639.97	4381663.26	Метод спутниковых геодезических измерений (определений)	$Mt = \sqrt{\Delta \Sigma} \int \pm \frac{1}{4} \frac{1}{2} \frac{3}{4} 123 n$	-
2. Сведения о частях границ уточняемого земельного участка с кадастровым номером 91:03:002003:408 :							
Обозначение части границ		Горизонтальное проложение (S), м	Описание прохождения части границ	Сведения о согласовании местоположения границ (согласовано/спорное)			
от т.	до т.						
1	2	3	4	5			
1335	1336	17.34	-	-			
1336	644	25.95	-	-			
644	643	6.23	-	-			
643	642	1.37	-	-			
642	652	4.35	-	-			
652	651	0.76	-	-			
651	650	2.39	-	-			
650	509	7.79	-	-			
509	1335	33.50	-	-			
3. Сведения о характеристиках уточняемого земельного участка с кадастровым номером 91:03:002003:408 :							
№ п/п	Наименование характеристики				Значение характеристики		
1	2				3		
1.	Адрес земельного участка				-		
1.1.	Сведения о местоположении земельного участка (при отсутствии адреса) в структурированном в соответствии с федеральной информационной адресной системой виде				Российская Федерация, город Севастополь, улица Ватутина, земельный участок 15		
1.2.	Дополнительные сведения о местоположении земельного участка				-		
2.	Площадь земельного участка ± величина погрешности определения (вычисления) площади (P ± ΔP), м2				503 ± 8		

3. Сведения о характеристиках уточняемого земельного участка с кадастровым номером 91:03:002003:408 :		
№ п/п	Наименование характеристики	Значение характеристики
1	2	3
3.	Формула, примененная для расчета предельной допустимой погрешности определения площади земельного участка, с подставленными значениями и итоговые (вычисленные) значения (ΔP), м ²	$\Delta P = 3.5 * M_t * \sqrt{P} = 3.5 * 0,1 * \sqrt{503} = 8$
4.	Площадь земельного участка согласно сведениям Единого государственного реестра недвижимости (Ркад), м ²	520
5.	Оценка расхождения Р и Ркад (Р - Ркад), м ²	17
6.	Предельные минимальный и максимальный размеры земельного участка (Рмин и Рмакс), м ²	- -
7.	Кадастровый номер или иной государственный учетный номер (инвентарный) объекта недвижимости, расположенного на земельном участке	-
8.	Вид (виды) разрешенного использования	для строительства и обслуживания жилого дома, хозяйственных построек и сооружений (приусадебный участок)
8.1.	Дополнительные сведения об использовании земельного участка	-
9.	Сведения о земельных участках (землях общего пользования, территории общего пользования), посредством которых обеспечивается доступ	Земли общего пользования
10.	Иные сведения	-
4. Пояснения к сведениям об уточняемом земельном участке с кадастровым номером 91:03:002003:408 :		
1.	Была исправлена выявленная реестровая ошибка в местоположении	

Сведения об уточняемых земельных участках, необходимые для исправления реестровых ошибок в сведениях о местоположении их границ

1. Сведения о характерных точках границ уточняемого земельного участка с кадастровым номером 91:03:002003:409 :

Система координат СК-63, зона 4

Зона № 4

Обозначение характерных точек границ	Координаты, м				Метод определения координат	Формулы, примененные для расчета средней квадратической погрешности определения координат характерных точек границ (Mt), с подставленными в такие формулы значениями и итоговые (вычисленные) значения Mt, м	Описание закрепления точки
	содержатся в Едином государственном реестре недвижимости		определены в результате выполнения комплексных кадастровых работ				
	X	Y	X	Y			
1	2	3	4	5	6	7	8
1338	4930470.15	4381495.55	4930470.20	4381495.55	Метод спутниковых геодезических измерений (определений)	$Mt = \sqrt{\Delta \Sigma \int \pm \frac{1}{4} \frac{1}{2} \frac{3}{4} 123 n}$	-
738	4930500.37	4381493.45	4930471.40	4381516.57	Метод спутниковых геодезических измерений (определений)	$Mt = \sqrt{\Delta \Sigma \int \pm \frac{1}{4} \frac{1}{2} \frac{3}{4} 123 n}$	-
1339	4930502.21	4381515.66	4930502.21	4381515.66	Метод спутниковых геодезических измерений (определений)	$Mt = \sqrt{\Delta \Sigma \int \pm \frac{1}{4} \frac{1}{2} \frac{3}{4} 123 n}$	-
1340	4930501.36	4381515.68	4930501.94	4381508.44	Метод спутниковых геодезических измерений (определений)	$Mt = \sqrt{\Delta \Sigma \int \pm \frac{1}{4} \frac{1}{2} \frac{3}{4} 123 n}$	-
1341	4930471.40	4381516.57	4930501.43	4381502.35	Метод спутниковых геодезических измерений (определений)	$Mt = \sqrt{\Delta \Sigma \int \pm \frac{1}{4} \frac{1}{2} \frac{3}{4} 123 n}$	-
н174У	-	-	4930500.64	4381502.44	Метод спутниковых геодезических измерений (определений)	$Mt = \sqrt{\Delta \Sigma \int \pm \frac{1}{4} \frac{1}{2} \frac{3}{4} 123 n}$	-
н175У	-	-	4930500.07	4381497.60	Метод спутниковых геодезических измерений (определений)	$Mt = \sqrt{\Delta \Sigma \int \pm \frac{1}{4} \frac{1}{2} \frac{3}{4} 123 n}$	-
н176У	-	-	4930504.05	4381497.37	Метод спутниковых геодезических измерений (определений)	$Mt = \sqrt{\Delta \Sigma \int \pm \frac{1}{4} \frac{1}{2} \frac{3}{4} 123 n}$	-
737	-	-	4930503.85	4381493.26	Метод спутниковых геодезических измерений (определений)	$Mt = \sqrt{\Delta \Sigma \int \pm \frac{1}{4} \frac{1}{2} \frac{3}{4} 123 n}$	-

1. Сведения о характерных точках границ уточняемого земельного участка с кадастровым номером 91:03:002003:409 :							
Система координат СК-63, зона 4							Зона № 4
Обозначение характерных точек границ	Координаты, м				Метод определения координат	Формулы, примененные для расчета средней квадратической погрешности определения координат характерных точек границ (Mt), с подставленными в такие формулы значениями и итоговые (вычисленные) значения Mt, м	Описание закрепления точки
	содержатся в Едином государственном реестре недвижимости		определены в результате выполнения комплексных кадастровых работ				
	X	Y	X	Y			
1	2	3	4	5	6	7	8
738	-	-	4930500.37	4381493.45	Метод спутниковых геодезических измерений (определений)	$Mt = \sqrt{\Delta \Sigma \int \pm \frac{1}{4} \frac{1}{2} \frac{3}{4} 123 n}$	-
1338	4930470.15	4381495.55	4930470.20	4381495.55	Метод спутниковых геодезических измерений (определений)	$Mt = \sqrt{\Delta \Sigma \int \pm \frac{1}{4} \frac{1}{2} \frac{3}{4} 123 n}$	-
2. Сведения о частях границ уточняемого земельного участка с кадастровым номером 91:03:002003:409 :							
Обозначение части границ		Горизонтальное проложение (S), м	Описание прохождения части границ	Сведения о согласовании местоположения границ (согласовано/спорное)			
от т.	до т.						
1	2	3	4	5			
1338	738	21.05	-	-			
738	1339	30.82	-	-			
1339	1340	7.23	-	-			
1340	1341	6.11	-	-			
1341	н174У	0.80	-	-			
н174У	н175У	4.87	-	-			
н175У	н176У	3.99	-	-			
н176У	737	4.11	-	-			
737	738	3.49	-	-			
738	1338	30.24	-	-			
3. Сведения о характеристиках уточняемого земельного участка с кадастровым номером 91:03:002003:409 :							
№ п/п	Наименование характеристики			Значение характеристики			
1	2			3			
1.	Адрес земельного участка			-			
1.1.	Сведения о местоположении земельного участка (при отсутствии адреса) в структурированном в соответствии с федеральной информационной адресной системой виде			Российская Федерация, 299007, город Севастополь, улица Гражданская, дом 10			
1.2.	Дополнительные сведения о местоположении земельного участка			-			
2.	Площадь земельного участка ± величина погрешности определения (вычисления) площади (P ± ΔP), м2			676 ± 9			

3. Сведения о характеристиках уточняемого земельного участка с кадастровым номером 91:03:002003:409 :		
№ п/п	Наименование характеристики	Значение характеристики
1	2	3
3.	Формула, примененная для расчета предельной допустимой погрешности определения площади земельного участка, с подставленными значениями и итоговые (вычисленные) значения (ΔP), м ²	$\Delta P = 3.5 * M_t * \sqrt{P} = 3.5 * 0,1 * \sqrt{676} = 9$
4.	Площадь земельного участка согласно сведениям Единого государственного реестра недвижимости (Ркад), м ²	662
5.	Оценка расхождения Р и Ркад (Р - Ркад), м ²	14
6.	Предельные минимальный и максимальный размеры земельного участка (Рмин и Рмакс), м ²	- -
7.	Кадастровый номер или иной государственный учетный номер (инвентарный) объекта недвижимости, расположенного на земельном участке	-
8.	Вид (виды) разрешенного использования	для строительства и обслуживания жилого дома, хозяйственных построек и сооружений (приусадебный участок)
8.1.	Дополнительные сведения об использовании земельного участка	-
9.	Сведения о земельных участках (землях общего пользования, территории общего пользования), посредством которых обеспечивается доступ	Земли общего пользования
10.	Иные сведения	-
4. Пояснения к сведениям об уточняемом земельном участке с кадастровым номером 91:03:002003:409 :		
1.	Была исправлена выявленная реестровая ошибка в местоположении	

Сведения об уточняемых земельных участках, необходимые для исправления реестровых ошибок в сведениях о местоположении их границ

1. Сведения о характерных точках границ уточняемого земельного участка с кадастровым номером 91:03:002003:419 :

Система координат СК-63, зона 4

Зона № 4

Обозначение характерных точек границ	Координаты, м				Метод определения координат	Формулы, примененные для расчета средней квадратической погрешности определения координат характерных точек границ (Mt), с подставленными в такие формулы значениями и итоговые (вычисленные) значения Mt, м	Описание закрепления точки
	содержатся в Едином государственном реестре недвижимости		определены в результате выполнения комплексных кадастровых работ				
	X	Y	X	Y			
1	2	3	4	5	6	7	8
1342	4930310.93	4381711.69	4930310.88	4381711.51	Метод спутниковых геодезических измерений (определений)	$Mt = \sqrt{\Delta \Sigma \int \pm \frac{1}{4} \frac{1}{2} \frac{3}{4} 123 n}$	-
1343	4930333.82	4381709.35	4930311.52	4381719.33	Метод спутниковых геодезических измерений (определений)	$Mt = \sqrt{\Delta \Sigma \int \pm \frac{1}{4} \frac{1}{2} \frac{3}{4} 123 n}$	-
1344	4930336.55	4381735.33	4930313.66	4381737.61	Метод спутниковых геодезических измерений (определений)	$Mt = \sqrt{\Delta \Sigma \int \pm \frac{1}{4} \frac{1}{2} \frac{3}{4} 123 n}$	-
1345	4930313.66	4381737.61	4930338.20	4381734.84	Метод спутниковых геодезических измерений (определений)	$Mt = \sqrt{\Delta \Sigma \int \pm \frac{1}{4} \frac{1}{2} \frac{3}{4} 123 n}$	-
n177У	-	-	4930335.58	4381723.79	Метод спутниковых геодезических измерений (определений)	$Mt = \sqrt{\Delta \Sigma \int \pm \frac{1}{4} \frac{1}{2} \frac{3}{4} 123 n}$	-
1343	-	-	4930333.82	4381709.35	Метод спутниковых геодезических измерений (определений)	$Mt = \sqrt{\Delta \Sigma \int \pm \frac{1}{4} \frac{1}{2} \frac{3}{4} 123 n}$	-
1342	4930310.93	4381711.69	4930310.88	4381711.51	Метод спутниковых геодезических измерений (определений)	$Mt = \sqrt{\Delta \Sigma \int \pm \frac{1}{4} \frac{1}{2} \frac{3}{4} 123 n}$	-

2. Сведения о частях границ уточняемого земельного участка с кадастровым номером 91:03:002003:419 :

Обозначение части границ		Горизонтальное проложение (S), м	Описание прохождения части границ	Сведения о согласовании местоположения границ (согласовано/спорное)
от т.	до т.			
1	2	3	4	5
1342	1343	7.85	-	-
1343	1344	18.40	-	-

2. Сведения о частях границ уточняемого земельного участка с кадастровым номером 91:03:002003:419 :				
Обозначение части границ		Горизонтальное проложение (S), м	Описание прохождения части границ	Сведения о согласовании местоположения границ (согласовано/спорное)
от т.	до т.			
1	2	3	4	5
1344	1345	24.70	-	-
1345	н177У	11.36	-	-
н177У	1343	14.55	-	-
1343	1342	23.04	-	-
3. Сведения о характеристиках уточняемого земельного участка с кадастровым номером 91:03:002003:419 :				
№ п/п	Наименование характеристики		Значение характеристики	
1	2		3	
1.	Адрес земельного участка		-	
1.1.	Сведения о местоположении земельного участка (при отсутствии адреса) в структурированном в соответствии с федеральной информационной адресной системой виде		Российская Федерация, город Севастополь, улица Ватутина, дом 23-В	
1.2.	Дополнительные сведения о местоположении земельного участка		-	
2.	Площадь земельного участка ± величина погрешности определения (вычисления) площади ($P \pm \Delta P$), м ²		615 ± 9	
3.	Формула, примененная для расчета предельной допустимой погрешности определения площади земельного участка, с подставленными значениями и итоговые (вычисленные) значения (ΔP), м ²		$\Delta P = 3.5 * M_t * \sqrt{P} = 3.5 * 0,1 * \sqrt{615} = 9$	
4.	Площадь земельного участка согласно сведениям Единого государственного реестра недвижимости (Ркад), м ²		600	
5.	Оценка расхождения Р и Ркад ($P - P_{кад}$), м ²		15	
6.	Предельные минимальный и максимальный размеры земельного участка ($R_{мин}$ и $R_{макс}$), м ²		- -	
7.	Кадастровый номер или иной государственный учетный номер (инвентарный) объекта недвижимости, расположенного на земельном участке		-	
8.	Вид (виды) разрешенного использования		Для строительства и обслуживания жилого дома и хозяйственных построек	
8.1.	Дополнительные сведения об использовании земельного участка		-	
9.	Сведения о земельных участках (землях общего пользования, территории общего пользования), посредством которых обеспечивается доступ		Земли общего пользования	
10.	Иные сведения		-	
4. Пояснения к сведениям об уточняемом земельном участке с кадастровым номером 91:03:002003:419 :				
1.	Была исправлена выявленная реестровая ошибка в местоположении			

Сведения об уточняемых земельных участках, необходимые для исправления реестровых ошибок в сведениях о местоположении их границ

1. Сведения о характерных точках границ уточняемого земельного участка с кадастровым номером 91:03:002003:421 :

Система координат СК-63, зона 4

Зона № 4

Обозначение характерных точек границ	Координаты, м				Метод определения координат	Формулы, примененные для расчета средней квадратической погрешности определения координат характерных точек границ (Mt), с подставленными в такие формулы значениями и итоговые (вычисленные) значения Mt, м	Описание закрепления точки
	содержатся в Едином государственном реестре недвижимости		определены в результате выполнения комплексных кадастровых работ				
	X	Y	X	Y			
1	2	3	4	5	6	7	8
1346	4930722.23	4381480.12	4930722.23	4381480.12	Метод спутниковых геодезических измерений (определений)	$Mt = \sqrt{\Delta \Sigma} \int \pm \frac{1}{4} \frac{1}{2} \frac{3}{4} 123 n$	-
1347	4930725.45	4381479.94	4930722.27	4381485.02	Метод спутниковых геодезических измерений (определений)	$Mt = \sqrt{\Delta \Sigma} \int \pm \frac{1}{4} \frac{1}{2} \frac{3}{4} 123 n$	-
1348	4930732.45	4381483.97	4930740.81	4381494.87	Метод спутниковых геодезических измерений (определений)	$Mt = \sqrt{\Delta \Sigma} \int \pm \frac{1}{4} \frac{1}{2} \frac{3}{4} 123 n$	-
1349	4930736.18	4381477.41	4930750.23	4381499.88	Метод спутниковых геодезических измерений (определений)	$Mt = \sqrt{\Delta \Sigma} \int \pm \frac{1}{4} \frac{1}{2} \frac{3}{4} 123 n$	-
919	4930738.79	4381472.80	4930758.31	4381485.20	Метод спутниковых геодезических измерений (определений)	$Mt = \sqrt{\Delta \Sigma} \int \pm \frac{1}{4} \frac{1}{2} \frac{3}{4} 123 n$	-
918	4930758.87	4381484.14	4930738.79	4381472.80	Метод спутниковых геодезических измерений (определений)	$Mt = \sqrt{\Delta \Sigma} \int \pm \frac{1}{4} \frac{1}{2} \frac{3}{4} 123 n$	-
1350	4930750.23	4381499.88	4930736.18	4381477.41	Метод спутниковых геодезических измерений (определений)	$Mt = \sqrt{\Delta \Sigma} \int \pm \frac{1}{4} \frac{1}{2} \frac{3}{4} 123 n$	-
1351	4930740.81	4381494.87	4930732.45	4381483.97	Метод спутниковых геодезических измерений (определений)	$Mt = \sqrt{\Delta \Sigma} \int \pm \frac{1}{4} \frac{1}{2} \frac{3}{4} 123 n$	-
1352	4930722.27	4381485.02	4930725.45	4381479.94	Метод спутниковых геодезических измерений (определений)	$Mt = \sqrt{\Delta \Sigma} \int \pm \frac{1}{4} \frac{1}{2} \frac{3}{4} 123 n$	-

1. Сведения о характерных точках границ уточняемого земельного участка с кадастровым номером 91:03:002003:421 :							
Система координат СК-63, зона 4							Зона № 4
Обозначение характерных точек границ	Координаты, м				Метод определения координат	Формулы, примененные для расчета средней квадратической погрешности определения координат характерных точек границ (Mt), с подставленными в такие формулы значениями и итоговые (вычисленные) значения Mt, м	Описание закрепления точки
	содержатся в Едином государственном реестре недвижимости		определены в результате выполнения комплексных кадастровых работ				
	X	Y	X	Y			
1	2	3	4	5	6	7	8
1346	4930722.23	4381480.12	4930722.23	4381480.12	Метод спутниковых геодезических измерений (определений)	$Mt = \sqrt{\Delta \Sigma \int \pm \frac{1}{4} \frac{1}{2} \frac{3}{4} 123 n}$	-
2. Сведения о частях границ уточняемого земельного участка с кадастровым номером 91:03:002003:421 :							
Обозначение части границ		Горизонтальное проложение (S), м	Описание прохождения части границ	Сведения о согласовании местоположения границ (согласовано/спорное)			
от т.	до т.						
1	2	3	4	5			
1346	1347	4.90	-	-			
1347	1348	20.99	-	-			
1348	1349	10.67	-	-			
1349	919	16.76	-	-			
919	918	23.13	-	-			
918	1350	5.30	-	-			
1350	1351	7.55	-	-			
1351	1352	8.08	-	-			
1352	1346	3.23	-	-			
3. Сведения о характеристиках уточняемого земельного участка с кадастровым номером 91:03:002003:421 :							
№ п/п	Наименование характеристики				Значение характеристики		
1	2				3		
1.	Адрес земельного участка				-		
1.1.	Сведения о местоположении земельного участка (при отсутствии адреса) в структурированном в соответствии с федеральной информационной адресной системой виде				Российская Федерация, город Севастополь, улица Ватутина, 1		
1.2.	Дополнительные сведения о местоположении земельного участка				-		
2.	Площадь земельного участка ± величина погрешности определения (вычисления) площади (P ± ΔP), м2				465 ± 8		
3.	Формула, примененная для расчета предельной допустимой погрешности определения площади земельного участка, с подставленными значениями и итоговые (вычисленные) значения (ΔP), м2				$\Delta P = 3.5 * Mt * \sqrt{P} = 3.5 * 0,1 * \sqrt{465} = 8$		
4.	Площадь земельного участка согласно сведениям Единого государственного реестра недвижимости (Pкад), м2				479		
5.	Оценка расхождения P и Pкад (P - Pкад), м2				14		

3. Сведения о характеристиках уточняемого земельного участка с кадастровым номером 91:03:002003:421 :		
№ п/п	Наименование характеристики	Значение характеристики
1	2	3
6.	Предельные минимальный и максимальный размеры земельного участка (Рмин и Рмакс), м2	- -
7.	Кадастровый номер или иной государственный учетный номер (инвентарный) объекта недвижимости, расположенного на земельном участке	-
8.	Вид (виды) разрешенного использования	Для строительства и обслуживания жилого дома, хозяйственных построек и сооружений (приусадебный участок)
8.1.	Дополнительные сведения об использовании земельного участка	-
9.	Сведения о земельных участках (землях общего пользования, территории общего пользования), посредством которых обеспечивается доступ	Земли общего пользования
10.	Иные сведения	-
4. Пояснения к сведениям об уточняемом земельном участке с кадастровым номером 91:03:002003:421 :		
1.	Была исправлена выявленная реестровая ошибка в местоположении	

Сведения об уточняемых земельных участках, необходимые для исправления реестровых ошибок в сведениях о местоположении их границ

1. Сведения о характерных точках границ уточняемого земельного участка с кадастровым номером 91:03:002003:425 :

Система координат СК-63, зона 4					Зона № 4		
Обозначение характерных точек границ	Координаты, м				Метод определения координат	Формулы, примененные для расчета средней квадратической погрешности определения координат характерных точек границ (Mt), с подставленными в такие формулы значениями и итоговые (вычисленные) значения Mt, м	Описание закрепления точки
	содержатся в Едином государственном реестре недвижимости		определены в результате выполнения комплексных кадастровых работ				
	X	Y	X	Y			
1	2	3	4	5	6	7	8
1353	4930595.78	4381650.93	4930595.78	4381650.93	Метод спутниковых геодезических измерений (определений)	$Mt = \sqrt{\Delta \Sigma \int \pm \frac{1}{4} \frac{1}{2} \frac{3}{4} 123 n}$	-
1354	4930617.33	4381671.59	4930584.41	4381661.40	Метод спутниковых геодезических измерений (определений)	$Mt = \sqrt{\Delta \Sigma \int \pm \frac{1}{4} \frac{1}{2} \frac{3}{4} 123 n}$	-
1355	4930602.28	4381686.42	4930598.15	4381686.79	Метод спутниковых геодезических измерений (определений)	$Mt = \sqrt{\Delta \Sigma \int \pm \frac{1}{4} \frac{1}{2} \frac{3}{4} 123 n}$	-
1356	4930598.63	4381686.22	4930602.40	4381686.80	Метод спутниковых геодезических измерений (определений)	$Mt = \sqrt{\Delta \Sigma \int \pm \frac{1}{4} \frac{1}{2} \frac{3}{4} 123 n}$	-
1357	4930584.41	4381661.40	4930617.33	4381671.59	Метод спутниковых геодезических измерений (определений)	$Mt = \sqrt{\Delta \Sigma \int \pm \frac{1}{4} \frac{1}{2} \frac{3}{4} 123 n}$	-
1353	4930595.78	4381650.93	4930595.78	4381650.93	Метод спутниковых геодезических измерений (определений)	$Mt = \sqrt{\Delta \Sigma \int \pm \frac{1}{4} \frac{1}{2} \frac{3}{4} 123 n}$	-

2. Сведения о частях границ уточняемого земельного участка с кадастровым номером 91:03:002003:425 :

Обозначение части границ		Горизонтальное проложение (S), м	Описание прохождения части границ	Сведения о согласовании местоположения границ (согласовано/спорное)
от т.	до т.			
1	2	3	4	5
1353	1354	15.46	-	-
1354	1355	28.87	-	-
1355	1356	4.25	-	-
1356	1357	21.31	-	-
1357	1353	29.85	-	-

3. Сведения о характеристиках уточняемого земельного участка с кадастровым номером 91:03:002003:425 :		
№ п/п	Наименование характеристики	Значение характеристики
1	2	3
1.	Адрес земельного участка	-
1.1.	Сведения о местоположении земельного участка (при отсутствии адреса) в структурированном в соответствии с федеральной информационной адресной системой виде	Российская Федерация, 299007, город Севастополь, улица Ватутина, дом 18
1.2.	Дополнительные сведения о местоположении земельного участка	-
2.	Площадь земельного участка ± величина погрешности определения (вычисления) площади ($P \pm \Delta P$), м ²	611 ± 9
3.	Формула, примененная для расчета предельной допустимой погрешности определения площади земельного участка, с подставленными значениями и итоговые (вычисленные) значения (ΔP), м ²	$\Delta P = 3.5 * M_t * \sqrt{P} = 3.5 * 0,1 * \sqrt{611} = 9$
4.	Площадь земельного участка согласно сведениям Единого государственного реестра недвижимости ($P_{\text{кад}}$), м ²	595
5.	Оценка расхождения P и $P_{\text{кад}}$ ($P - P_{\text{кад}}$), м ²	16
6.	Предельные минимальный и максимальный размеры земельного участка ($P_{\text{мин}}$ и $P_{\text{макс}}$), м ²	- -
7.	Кадастровый номер или иной государственный учетный номер (инвентарный) объекта недвижимости, расположенного на земельном участке	-
8.	Вид (виды) разрешенного использования	для строительства и обслуживания жилого дома, хозяйственных построек и сооружений (приусадебный участок)
8.1.	Дополнительные сведения об использовании земельного участка	-
9.	Сведения о земельных участках (землях общего пользования, территории общего пользования), посредством которых обеспечивается доступ	Земли общего пользования
10.	Иные сведения	-
4. Пояснения к сведениям об уточняемом земельном участке с кадастровым номером 91:03:002003:425 :		
1.	Была исправлена выявленная реестровая ошибка в местоположении	

Сведения об уточняемых земельных участках, необходимые для исправления реестровых ошибок в сведениях о местоположении их границ

1. Сведения о характерных точках границ уточняемого земельного участка с кадастровым номером 91:03:002003:436 :

Система координат СК-63, зона 4

Зона № 4

Обозначение характерных точек границ	Координаты, м				Метод определения координат	Формулы, примененные для расчета средней квадратической погрешности определения координат характерных точек границ (Mt), с подставленными в такие формулы значениями и итоговые (вычисленные) значения Mt, м	Описание закрепления точки
	содержатся в Едином государственном реестре недвижимости		определены в результате выполнения комплексных кадастровых работ				
	X	Y	X	Y			
1	2	3	4	5	6	7	8
1358	4930954.63	4381640.39	4930952.84	4381640.92	Метод спутниковых геодезических измерений (определений)	$Mt = \sqrt{\Delta \Sigma \int \pm 1/4 \ 1/2 \ 3/4 \ 123 \ n}$	-
1359	4930957.08	4381640.73	4930947.60	4381644.24	Метод спутниковых геодезических измерений (определений)	$Mt = \sqrt{\Delta \Sigma \int \pm 1/4 \ 1/2 \ 3/4 \ 123 \ n}$	-
1360	4930968.45	4381655.76	4930963.74	4381665.53	Метод спутниковых геодезических измерений (определений)	$Mt = \sqrt{\Delta \Sigma \int \pm 1/4 \ 1/2 \ 3/4 \ 123 \ n}$	-
1361	4930971.41	4381660.34	4930971.41	4381660.34	Метод спутниковых геодезических измерений (определений)	$Mt = \sqrt{\Delta \Sigma \int \pm 1/4 \ 1/2 \ 3/4 \ 123 \ n}$	-
1362	4930963.74	4381665.53	4930968.45	4381655.76	Метод спутниковых геодезических измерений (определений)	$Mt = \sqrt{\Delta \Sigma \int \pm 1/4 \ 1/2 \ 3/4 \ 123 \ n}$	-
1363	4930947.60	4381644.24	4930963.61	4381649.36	Метод спутниковых геодезических измерений (определений)	$Mt = \sqrt{\Delta \Sigma \int \pm 1/4 \ 1/2 \ 3/4 \ 123 \ n}$	-
n178У	-	-	4930956.91	4381640.51	Метод спутниковых геодезических измерений (определений)	$Mt = \sqrt{\Delta \Sigma \int \pm 1/4 \ 1/2 \ 3/4 \ 123 \ n}$	-
1358	4930954.63	4381640.39	4930952.84	4381640.92	Метод спутниковых геодезических измерений (определений)	$Mt = \sqrt{\Delta \Sigma \int \pm 1/4 \ 1/2 \ 3/4 \ 123 \ n}$	-

2. Сведения о частях границ уточняемого земельного участка с кадастровым номером 91:03:002003:436 :				
Обозначение части границ		Горизонтальное проложение (S), м	Описание прохождения части границ	Сведения о согласовании местоположения границ (согласовано/спорное)
от т.	до т.			
1	2	3	4	5
1358	1359	6.20	-	-
1359	1360	26.72	-	-
1360	1361	9.26	-	-
1361	1362	5.45	-	-
1362	1363	8.02	-	-
1363	н178У	11.10	-	-
н178У	1358	4.09	-	-
3. Сведения о характеристиках уточняемого земельного участка с кадастровым номером 91:03:002003:436 :				
№ п/п	Наименование характеристики		Значение характеристики	
1	2		3	
1.	Адрес земельного участка		-	
1.1.	Сведения о местоположении земельного участка (при отсутствии адреса) в структурированном в соответствии с федеральной информационной адресной системой виде		Российская Федерация, город Севастополь, улица Федюхина, 20	
1.2.	Дополнительные сведения о местоположении земельного участка		-	
2.	Площадь земельного участка ± величина погрешности определения (вычисления) площади (P ± ΔP), м ²		252 ± 6	
3.	Формула, примененная для расчета предельной допустимой погрешности определения площади земельного участка, с подставленными значениями и итоговые (вычисленные) значения (ΔP), м ²		$\Delta P = 3.5 * M_t * \sqrt{P} = 3.5 * 0,1 * \sqrt{252} = 6$	
4.	Площадь земельного участка согласно сведениям Единого государственного реестра недвижимости (P _{кад}), м ²		251	
5.	Оценка расхождения P и P _{кад} (P - P _{кад}), м ²		1	
6.	Предельные минимальный и максимальный размеры земельного участка (P _{мин} и P _{макс}), м ²		-	
7.	Кадастровый номер или иной государственный учетный номер (инвентарный) объекта недвижимости, расположенного на земельном участке		-	
8.	Вид (виды) разрешенного использования		для строительства и обслуживания жилого дома, хозяйственных построек и сооружений (приусадебный участок)	
8.1.	Дополнительные сведения об использовании земельного участка		-	
9.	Сведения о земельных участках (землях общего пользования, территории общего пользования), посредством которых обеспечивается доступ		Земли общего пользования	
10.	Иные сведения		-	
4. Пояснения к сведениям об уточняемом земельном участке с кадастровым номером 91:03:002003:436 :				
1.	Была исправлена выявленная реестровая ошибка в местоположении			

Сведения об уточняемых земельных участках, необходимые для исправления реестровых ошибок в сведениях о местоположении их границ

1. Сведения о характерных точках границ уточняемого земельного участка с кадастровым номером 91:03:002003:437 :

Система координат СК-63, зона 4

Зона № 4

Обозначение характерных точек границ	Координаты, м				Метод определения координат	Формулы, примененные для расчета средней квадратической погрешности определения координат характерных точек границ (Mt), с подставленными в такие формулы значениями и итоговые (вычисленные) значения Mt, м	Описание закрепления точки
	содержатся в Едином государственном реестре недвижимости		определены в результате выполнения комплексных кадастровых работ				
	X	Y	X	Y			
1	2	3	4	5	6	7	8
1364	4930210.73	4381885.36	4930210.73	4381885.36	Метод спутниковых геодезических измерений (определений)	$Mt = \sqrt{\Delta \Sigma \int \pm \frac{1}{4} \frac{1}{2} \frac{3}{4} 123 n}$	-
1365	4930197.12	4381895.34	4930197.12	4381895.34	Метод спутниковых геодезических измерений (определений)	$Mt = \sqrt{\Delta \Sigma \int \pm \frac{1}{4} \frac{1}{2} \frac{3}{4} 123 n}$	-
1366	4930194.19	4381893.24	4930194.66	4381893.58	Метод спутниковых геодезических измерений (определений)	$Mt = \sqrt{\Delta \Sigma \int \pm \frac{1}{4} \frac{1}{2} \frac{3}{4} 123 n}$	-
1367	4930191.66	4381895.66	4930192.35	4381896.26	Метод спутниковых геодезических измерений (определений)	$Mt = \sqrt{\Delta \Sigma \int \pm \frac{1}{4} \frac{1}{2} \frac{3}{4} 123 n}$	-
1368	4930178.84	4381884.50	4930178.84	4381884.50	Метод спутниковых геодезических измерений (определений)	$Mt = \sqrt{\Delta \Sigma \int \pm \frac{1}{4} \frac{1}{2} \frac{3}{4} 123 n}$	-
1369	4930181.66	4381879.78	4930181.66	4381879.78	Метод спутниковых геодезических измерений (определений)	$Mt = \sqrt{\Delta \Sigma \int \pm \frac{1}{4} \frac{1}{2} \frac{3}{4} 123 n}$	-
1370	4930177.88	4381874.36	4930177.88	4381874.36	Метод спутниковых геодезических измерений (определений)	$Mt = \sqrt{\Delta \Sigma \int \pm \frac{1}{4} \frac{1}{2} \frac{3}{4} 123 n}$	-
1371	4930192.23	4381863.50	4930192.23	4381863.50	Метод спутниковых геодезических измерений (определений)	$Mt = \sqrt{\Delta \Sigma \int \pm \frac{1}{4} \frac{1}{2} \frac{3}{4} 123 n}$	-
1372	4930195.21	4381867.02	4930195.21	4381867.02	Метод спутниковых геодезических измерений (определений)	$Mt = \sqrt{\Delta \Sigma \int \pm \frac{1}{4} \frac{1}{2} \frac{3}{4} 123 n}$	-

1. Сведения о характерных точках границ уточняемого земельного участка с кадастровым номером 91:03:002003:437 :							
Система координат СК-63, зона 4						Зона № 4	
Обозначение характерных точек границ	Координаты, м				Метод определения координат	Формулы, примененные для расчета средней квадратической погрешности определения координат характерных точек границ (Mt), с подставленными в такие формулы значениями и итоговые (вычисленные) значения Mt, м	Описание закрепления точки
	содержатся в Едином государственном реестре недвижимости		определены в результате выполнения комплексных кадастровых работ				
	X	Y	X	Y			
1	2	3	4	5	6	7	8
1364	4930210.73	4381885.36	4930210.73	4381885.36	Метод спутниковых геодезических измерений (определений)	$Mt = \sqrt{\Delta \Sigma \int \pm \frac{1}{4} \frac{1}{2} \frac{3}{4} 123 n}$	-
2. Сведения о частях границ уточняемого земельного участка с кадастровым номером 91:03:002003:437 :							
Обозначение части границ		Горизонтальное проложение (S), м	Описание прохождения части границ	Сведения о согласовании местоположения границ (согласовано/спорное)			
от т.	до т.						
1	2	3	4	5			
1364	1365	16.88	-	-			
1365	1366	3.02	-	-			
1366	1367	3.54	-	-			
1367	1368	17.91	-	-			
1368	1369	5.50	-	-			
1369	1370	6.61	-	-			
1370	1371	18.00	-	-			
1371	1372	4.61	-	-			
1372	1364	24.03	-	-			
3. Сведения о характеристиках уточняемого земельного участка с кадастровым номером 91:03:002003:437 :							
№ п/п	Наименование характеристики			Значение характеристики			
1	2			3			
1.	Адрес земельного участка			-			
1.1.	Сведения о местоположении земельного участка (при отсутствии адреса) в структурированном в соответствии с федеральной информационной адресной системой виде			Российская Федерация, город Севастополь, улица Элеваторная, 34			
1.2.	Дополнительные сведения о местоположении земельного участка			-			
2.	Площадь земельного участка ± величина погрешности определения (вычисления) площади (P ± ΔP), м2			596 ± 9			
3.	Формула, примененная для расчета предельной допустимой погрешности определения площади земельного участка, с подставленными значениями и итоговые (вычисленные) значения (ΔP), м2			$\Delta P = 3.5 * Mt * \sqrt{P} = 3.5 * 0,1 * \sqrt{596} = 9$			
4.	Площадь земельного участка согласно сведениям Единого государственного реестра недвижимости (Pкад), м2			593			
5.	Оценка расхождения P и Pкад (P - Pкад), м2			3			

3. Сведения о характеристиках уточняемого земельного участка с кадастровым номером 91:03:002003:437 :		
№ п/п	Наименование характеристики	Значение характеристики
1	2	3
6.	Предельные минимальный и максимальный размеры земельного участка (Рмин и Рмакс), м2	- -
7.	Кадастровый номер или иной государственный учетный номер (инвентарный) объекта недвижимости, расположенного на земельном участке	-
8.	Вид (виды) разрешенного использования	для строительства и обслуживания жилого дома и хозяйственных построек
8.1.	Дополнительные сведения об использовании земельного участка	-
9.	Сведения о земельных участках (землях общего пользования, территории общего пользования), посредством которых обеспечивается доступ	Земли общего пользования
10.	Иные сведения	-
4. Пояснения к сведениям об уточняемом земельном участке с кадастровым номером 91:03:002003:437 :		
1.	Была исправлена выявленная реестровая ошибка в местоположении	

Сведения об уточняемых земельных участках, необходимые для исправления реестровых ошибок в сведениях о местоположении их границ

1. Сведения о характерных точках границ уточняемого земельного участка с кадастровым номером 91:03:002003:440 :

Система координат СК-63, зона 4

Зона № 4

Обозначение характерных точек границ	Координаты, м				Метод определения координат	Формулы, примененные для расчета средней квадратической погрешности определения координат характерных точек границ (Mt), с подставленными в такие формулы значениями и итоговые (вычисленные) значения Mt, м	Описание закрепления точки
	содержатся в Едином государственном реестре недвижимости		определены в результате выполнения комплексных кадастровых работ				
	X	Y	X	Y			
1	2	3	4	5	6	7	8
610	4930426.55	4381316.82	4930426.13	4381316.34	Метод спутниковых геодезических измерений (определений)	$Mt = \sqrt{\Delta \Sigma \int \pm \frac{1}{4} \frac{1}{2} \frac{3}{4} 123 n}$	-
1373	4930456.00	4381313.46	4930456.13	4381313.34	Метод спутниковых геодезических измерений (определений)	$Mt = \sqrt{\Delta \Sigma \int \pm \frac{1}{4} \frac{1}{2} \frac{3}{4} 123 n}$	-
609	4930456.13	4381313.34	4930456.61	4381316.59	Метод спутниковых геодезических измерений (определений)	$Mt = \sqrt{\Delta \Sigma \int \pm \frac{1}{4} \frac{1}{2} \frac{3}{4} 123 n}$	-
1374	4930456.61	4381316.59	4930457.24	4381322.38	Метод спутниковых геодезических измерений (определений)	$Mt = \sqrt{\Delta \Sigma \int \pm \frac{1}{4} \frac{1}{2} \frac{3}{4} 123 n}$	-
1375	4930457.24	4381322.38	4930457.47	4381327.03	Метод спутниковых геодезических измерений (определений)	$Mt = \sqrt{\Delta \Sigma \int \pm \frac{1}{4} \frac{1}{2} \frac{3}{4} 123 n}$	-
1376	4930457.07	4381327.07	4930443.42	4381328.33	Метод спутниковых геодезических измерений (определений)	$Mt = \sqrt{\Delta \Sigma \int \pm \frac{1}{4} \frac{1}{2} \frac{3}{4} 123 n}$	-
1377	4930443.42	4381328.33	4930443.57	4381330.02	Метод спутниковых геодезических измерений (определений)	$Mt = \sqrt{\Delta \Sigma \int \pm \frac{1}{4} \frac{1}{2} \frac{3}{4} 123 n}$	-
1378	4930443.57	4381330.02	4930437.33	4381330.47	Метод спутниковых геодезических измерений (определений)	$Mt = \sqrt{\Delta \Sigma \int \pm \frac{1}{4} \frac{1}{2} \frac{3}{4} 123 n}$	-
1379	4930437.33	4381330.47	4930437.04	4381326.54	Метод спутниковых геодезических измерений (определений)	$Mt = \sqrt{\Delta \Sigma \int \pm \frac{1}{4} \frac{1}{2} \frac{3}{4} 123 n}$	-

1. Сведения о характерных точках границ уточняемого земельного участка с кадастровым номером 91:03:002003:440 :

Система координат СК-63, зона 4					Зона № 4		
Обозначение характерных точек границ	Координаты, м				Метод определения координат	Формулы, примененные для расчета средней квадратической погрешности определения координат характерных точек границ (Mt), с подставленными в такие формулы значениями и итоговые (вычисленные) значения Mt, м	Описание закрепления точки
	содержатся в Едином государственном реестре недвижимости		определены в результате выполнения комплексных кадастровых работ				
	X	Y	X	Y			
1	2	3	4	5	6	7	8
1380	4930437.04	4381326.54	4930433.11	4381326.83	Метод спутниковых геодезических измерений (определений)	$Mt = \sqrt{\Delta \Sigma \int \pm \frac{1}{4} \frac{1}{2} \frac{3}{4} 123 n}$	-
1381	4930433.11	4381326.83	4930433.12	4381327.00	Метод спутниковых геодезических измерений (определений)	$Mt = \sqrt{\Delta \Sigma \int \pm \frac{1}{4} \frac{1}{2} \frac{3}{4} 123 n}$	-
1382	4930433.12	4381327.00	4930430.16	4381327.22	Метод спутниковых геодезических измерений (определений)	$Mt = \sqrt{\Delta \Sigma \int \pm \frac{1}{4} \frac{1}{2} \frac{3}{4} 123 n}$	-
1383	4930430.16	4381327.22	4930430.06	4381325.91	Метод спутниковых геодезических измерений (определений)	$Mt = \sqrt{\Delta \Sigma \int \pm \frac{1}{4} \frac{1}{2} \frac{3}{4} 123 n}$	-
1384	4930430.06	4381325.91	4930427.10	4381326.13	Метод спутниковых геодезических измерений (определений)	$Mt = \sqrt{\Delta \Sigma \int \pm \frac{1}{4} \frac{1}{2} \frac{3}{4} 123 n}$	-
1385	4930427.10	4381326.13	-	-	-	0.1	Нет закрепления
610	4930426.55	4381316.82	4930426.13	4381316.34	Метод спутниковых геодезических измерений (определений)	$Mt = \sqrt{\Delta \Sigma \int \pm \frac{1}{4} \frac{1}{2} \frac{3}{4} 123 n}$	-

2. Сведения о частях границ уточняемого земельного участка с кадастровым номером 91:03:002003:440 :

Обозначение части границ		Горизонтальное проложение (S), м	Описание прохождения части границ	Сведения о согласовании местоположения границ (согласовано/спорное)
от т.	до т.			
1	2	3	4	5
610	1373	30.15	-	-
1373	609	3.29	-	-
609	1374	5.82	-	-
1374	1375	4.66	-	-
1375	1376	14.11	-	-
1376	1377	1.70	-	-
1377	1378	6.26	-	-

2. Сведения о частях границ уточняемого земельного участка с кадастровым номером 91:03:002003:440 :				
Обозначение части границ		Горизонтальное проложение (S), м	Описание прохождения части границ	Сведения о согласовании местоположения границ (согласовано/спорное)
от т.	до т.			
1	2	3	4	5
1378	1379	3.94	-	-
1379	1380	3.94	-	-
1380	1381	0.17	-	-
1381	1382	2.97	-	-
1382	1383	1.31	-	-
1383	1384	2.97	-	-
1384	610	9.84	-	-
3. Сведения о характеристиках уточняемого земельного участка с кадастровым номером 91:03:002003:440 :				
№ п/п	Наименование характеристики		Значение характеристики	
1	2		3	
1.	Адрес земельного участка		-	
1.1.	Сведения о местоположении земельного участка (при отсутствии адреса) в структурированном в соответствии с федеральной информационной адресной системой виде		Российская Федерация, город Севастополь, внутригородское муниципальное образование Ленинский муниципальный округ, улица Коробкова, земельный участок 13	
1.2.	Дополнительные сведения о местоположении земельного участка		-	
2.	Площадь земельного участка ± величина погрешности определения (вычисления) площади (P ± ΔP), м2		396 ± 7	
3.	Формула, примененная для расчета предельной допустимой погрешности определения площади земельного участка, с подставленными значениями и итоговые (вычисленные) значения (ΔP), м2		$\Delta P = 3.5 * M_t * \sqrt{P} = 3.5 * 0,1 * \sqrt{396} = 7$	
4.	Площадь земельного участка согласно сведениям Единого государственного реестра недвижимости (P _{кад}), м2		380	
5.	Оценка расхождения P и P _{кад} (P - P _{кад}), м2		16	
6.	Предельные минимальный и максимальный размеры земельного участка (P _{мин} и P _{макс}), м2		-	
7.	Кадастровый номер или иной государственный учетный номер (инвентарный) объекта недвижимости, расположенного на земельном участке		-	
8.	Вид (виды) разрешенного использования		для строительства и обслуживания жилого дома, хозяйственных построек и сооружений (приусадебный участок)	
8.1.	Дополнительные сведения об использовании земельного участка		-	
9.	Сведения о земельных участках (землях общего пользования, территории общего пользования), посредством которых обеспечивается доступ		Земли общего пользования	
10.	Иные сведения		-	
4. Пояснения к сведениям об уточняемом земельном участке с кадастровым номером 91:03:002003:440 :				
1.	Была исправлена выявленная реестровая ошибка в местоположении			

Сведения об уточняемых земельных участках, необходимые для исправления реестровых ошибок в сведениях о местоположении их границ

1. Сведения о характерных точках границ уточняемого земельного участка с кадастровым номером 91:03:002003:452 :

Система координат СК-63, зона 4					Зона № 4		
Обозначение характерных точек границ	Координаты, м				Метод определения координат	Формулы, примененные для расчета средней квадратической погрешности определения координат характерных точек границ (Mt), с подставленными в такие формулы значениями и итоговые (вычисленные) значения Mt, м	Описание закрепления точки
	содержатся в Едином государственном реестре недвижимости		определены в результате выполнения комплексных кадастровых работ				
	X	Y	X	Y			
1	2	3	4	5	6	7	8
1335	4930639.97	4381663.26	4930639.97	4381663.26	Метод спутниковых геодезических измерений (определений)	$Mt = \sqrt{\Delta \Sigma \int \pm 1/4 \ 1/2 \ 3/4 \ 123 \ n}$	-
507	4930665.11	4381684.54	4930629.34	4381674.27	Метод спутниковых геодезических измерений (определений)	$Mt = \sqrt{\Delta \Sigma \int \pm 1/4 \ 1/2 \ 3/4 \ 123 \ n}$	-
506	4930659.11	4381693.28	4930653.33	4381693.97	Метод спутниковых геодезических измерений (определений)	$Mt = \sqrt{\Delta \Sigma \int \pm 1/4 \ 1/2 \ 3/4 \ 123 \ n}$	-
1386	4930655.90	4381690.87	4930655.76	4381691.05	Метод спутниковых геодезических измерений (определений)	$Mt = \sqrt{\Delta \Sigma \int \pm 1/4 \ 1/2 \ 3/4 \ 123 \ n}$	-
22	4930653.33	4381693.97	4930658.89	4381693.57	Метод спутниковых геодезических измерений (определений)	$Mt = \sqrt{\Delta \Sigma \int \pm 1/4 \ 1/2 \ 3/4 \ 123 \ n}$	-
1387	4930629.34	4381674.27	4930665.46	4381685.00	Метод спутниковых геодезических измерений (определений)	$Mt = \sqrt{\Delta \Sigma \int \pm 1/4 \ 1/2 \ 3/4 \ 123 \ n}$	-
1335	4930639.97	4381663.26	4930639.97	4381663.26	Метод спутниковых геодезических измерений (определений)	$Mt = \sqrt{\Delta \Sigma \int \pm 1/4 \ 1/2 \ 3/4 \ 123 \ n}$	-

2. Сведения о частях границ уточняемого земельного участка с кадастровым номером 91:03:002003:452 :

Обозначение части границ		Горизонтальное проложение (S), м	Описание прохождения части границ	Сведения о согласовании местоположения границ (согласовано/спорное)
от т.	до т.			
1	2	3	4	5
1335	507	15.30	-	-
507	506	31.04	-	-

2. Сведения о частях границ уточняемого земельного участка с кадастровым номером 91:03:002003:452 :				
Обозначение части границ		Горизонтальное проложение (S), м	Описание прохождения части границ	Сведения о согласовании местоположения границ (согласовано/спорное)
от т.	до т.			
1	2	3	4	5
506	1386	3.80	-	-
1386	22	4.02	-	-
22	1387	10.80	-	-
1387	1335	33.50	-	-
3. Сведения о характеристиках уточняемого земельного участка с кадастровым номером 91:03:002003:452 :				
№ п/п	Наименование характеристики		Значение характеристики	
1	2		3	
1.	Адрес земельного участка		-	
1.1.	Сведения о местоположении земельного участка (при отсутствии адреса) в структурированном в соответствии с федеральной информационной адресной системой виде		Российская Федерация, город Севастополь, улица Ватутина, 17	
1.2.	Дополнительные сведения о местоположении земельного участка		-	
2.	Площадь земельного участка ± величина погрешности определения (вычисления) площади (P ± ΔP), м ²		498 ± 8	
3.	Формула, примененная для расчета предельной допустимой погрешности определения площади земельного участка, с подставленными значениями и итоговые (вычисленные) значения (ΔP), м ²		$\Delta P = 3.5 * M_t * \sqrt{P} = 3.5 * 0,1 * \sqrt{498} = 8$	
4.	Площадь земельного участка согласно сведениям Единого государственного реестра недвижимости (P _{кад}), м ²		496	
5.	Оценка расхождения P и P _{кад} (P - P _{кад}), м ²		2	
6.	Предельные минимальный и максимальный размеры земельного участка (P _{мин} и P _{макс}), м ²		-	
7.	Кадастровый номер или иной государственный учетный номер (инвентарный) объекта недвижимости, расположенного на земельном участке		-	
8.	Вид (виды) разрешенного использования		для строительства и обслуживания жилого дома, хозяйственных построек и сооружений (приусадебный участок)	
8.1.	Дополнительные сведения об использовании земельного участка		-	
9.	Сведения о земельных участках (землях общего пользования, территории общего пользования), посредством которых обеспечивается доступ		Земли общего пользования	
10.	Иные сведения		-	
4. Пояснения к сведениям об уточняемом земельном участке с кадастровым номером 91:03:002003:452 :				
1.	Была исправлена выявленная реестровая ошибка в местоположении			

Сведения об уточняемых земельных участках, необходимые для исправления реестровых ошибок в сведениях о местоположении их границ

1. Сведения о характерных точках границ уточняемого земельного участка с кадастровым номером 91:03:002003:458 :

Система координат СК-63, зона 4					Зона № 4		
Обозначение характерных точек границ	Координаты, м				Метод определения координат	Формулы, примененные для расчета средней квадратической погрешности определения координат характерных точек границ (Mt), с подставленными в такие формулы значениями и итоговые (вычисленные) значения Mt, м	Описание закрепления точки
	содержатся в Едином государственном реестре недвижимости		определены в результате выполнения комплексных кадастровых работ				
	X	Y	X	Y			
1	2	3	4	5	6	7	8
1388	4930458.67	4381647.45	4930458.67	4381647.45	Метод спутниковых геодезических измерений (определений)	$Mt = \sqrt{\Delta \Sigma \int \pm \frac{1}{4} \frac{1}{2} \frac{3}{4} 123 n}$	-
1389	4930484.60	4381644.30	4930460.70	4381661.88	Метод спутниковых геодезических измерений (определений)	$Mt = \sqrt{\Delta \Sigma \int \pm \frac{1}{4} \frac{1}{2} \frac{3}{4} 123 n}$	-
1390	4930492.24	4381643.37	4930494.60	4381657.45	Метод спутниковых геодезических измерений (определений)	$Mt = \sqrt{\Delta \Sigma \int \pm \frac{1}{4} \frac{1}{2} \frac{3}{4} 123 n}$	-
126	4930494.60	4381657.45	4930492.32	4381643.09	Метод спутниковых геодезических измерений (определений)	$Mt = \sqrt{\Delta \Sigma \int \pm \frac{1}{4} \frac{1}{2} \frac{3}{4} 123 n}$	-
1391	4930460.70	4381661.88	4930484.60	4381644.30	Метод спутниковых геодезических измерений (определений)	$Mt = \sqrt{\Delta \Sigma \int \pm \frac{1}{4} \frac{1}{2} \frac{3}{4} 123 n}$	-
1388	4930458.67	4381647.45	4930458.67	4381647.45	Метод спутниковых геодезических измерений (определений)	$Mt = \sqrt{\Delta \Sigma \int \pm \frac{1}{4} \frac{1}{2} \frac{3}{4} 123 n}$	-

2. Сведения о частях границ уточняемого земельного участка с кадастровым номером 91:03:002003:458 :

Обозначение части границ		Горизонтальное проложение (S), м	Описание прохождения части границ	Сведения о согласовании местоположения границ (согласовано/спорное)
от т.	до т.			
1	2	3	4	5
1388	1389	14.57	-	-
1389	1390	34.19	-	-
1390	126	14.54	-	-
126	1391	7.81	-	-
1391	1388	26.12	-	-

3. Сведения о характеристиках уточняемого земельного участка с кадастровым номером 91:03:002003:458 :		
№ п/п	Наименование характеристики	Значение характеристики
1	2	3
1.	Адрес земельного участка	-
1.1.	Сведения о местоположении земельного участка (при отсутствии адреса) в структурированном в соответствии с федеральной информационной адресной системой виде	Российская Федерация, город Севастополь, внутригородское муниципальное образование Ленинский муниципальный округ, улица Коробкова, земельный участок 43
1.2.	Дополнительные сведения о местоположении земельного участка	-
2.	Площадь земельного участка ± величина погрешности определения (вычисления) площади ($P \pm \Delta P$), м ²	492 ± 8
3.	Формула, примененная для расчета предельной допустимой погрешности определения площади земельного участка, с подставленными значениями и итоговые (вычисленные) значения (ΔP), м ²	$\Delta P = 3.5 * M_t * \sqrt{P} = 3.5 * 0,1 * \sqrt{492} = 8$
4.	Площадь земельного участка согласно сведениям Единого государственного реестра недвижимости (Ркад), м ²	490
5.	Оценка расхождения Р и Ркад (Р - Ркад), м ²	2
6.	Предельные минимальный и максимальный размеры земельного участка (Рмин и Рмакс), м ²	- -
7.	Кадастровый номер или иной государственный учетный номер (инвентарный) объекта недвижимости, расположенного на земельном участке	-
8.	Вид (виды) разрешенного использования	для строительства и обслуживания жилого дома, хозяйственных построек и сооружений (приусадебный участок)
8.1.	Дополнительные сведения об использовании земельного участка	-
9.	Сведения о земельных участках (землях общего пользования, территории общего пользования), посредством которых обеспечивается доступ	Земли общего пользования
10.	Иные сведения	-
4. Пояснения к сведениям об уточняемом земельном участке с кадастровым номером 91:03:002003:458 :		
1.	Была исправлена выявленная реестровая ошибка в местоположении	

Сведения об уточняемых земельных участках, необходимые для исправления реестровых ошибок в сведениях о местоположении их границ

1. Сведения о характерных точках границ уточняемого земельного участка с кадастровым номером 91:03:002003:459 :

Система координат СК-63, зона 4					Зона № 4		
Обозначение характерных точек границ	Координаты, м				Метод определения координат	Формулы, примененные для расчета средней квадратической погрешности определения координат характерных точек границ (Mt), с подставленными в такие формулы значениями и итоговые (вычисленные) значения Mt, м	Описание закрепления точки
	содержатся в Едином государственном реестре недвижимости		определены в результате выполнения комплексных кадастровых работ				
	X	Y	X	Y			
1	2	3	4	5	6	7	8
1392	4930510.84	4381623.99	4930510.84	4381623.99	Метод спутниковых геодезических измерений (определений)	$Mt = \sqrt{\Delta \Sigma \int \pm 1/4 1/2 3/4 123 n}$	-
1393	4930483.10	4381628.53	4930483.10	4381628.53	Метод спутниковых геодезических измерений (определений)	$Mt = \sqrt{\Delta \Sigma \int \pm 1/4 1/2 3/4 123 n}$	-
1046	4930481.54	4381613.24	4930481.54	4381613.24	Метод спутниковых геодезических измерений (определений)	$Mt = \sqrt{\Delta \Sigma \int \pm 1/4 1/2 3/4 123 n}$	-
1045	4930508.99	4381608.69	4930481.48	4381612.69	Метод спутниковых геодезических измерений (определений)	$Mt = \sqrt{\Delta \Sigma \int \pm 1/4 1/2 3/4 123 n}$	-
1045	-	-	4930508.99	4381608.69	Метод спутниковых геодезических измерений (определений)	$Mt = \sqrt{\Delta \Sigma \int \pm 1/4 1/2 3/4 123 n}$	-
1392	4930510.84	4381623.99	4930510.84	4381623.99	Метод спутниковых геодезических измерений (определений)	$Mt = \sqrt{\Delta \Sigma \int \pm 1/4 1/2 3/4 123 n}$	-

2. Сведения о частях границ уточняемого земельного участка с кадастровым номером 91:03:002003:459 :

Обозначение части границ		Горизонтальное проложение (S), м	Описание прохождения части границ	Сведения о согласовании местоположения границ (согласовано/спорное)
от т.	до т.			
1	2	3	4	5
1392	1393	28.11	-	-
1393	1046	15.37	-	-
1046	1045	0.55	-	-
1045	1045	27.80	-	-
1045	1392	15.41	-	-

3. Сведения о характеристиках уточняемого земельного участка с кадастровым номером 91:03:002003:459 :		
№ п/п	Наименование характеристики	Значение характеристики
1	2	3
1.	Адрес земельного участка	-
1.1.	Сведения о местоположении земельного участка (при отсутствии адреса) в структурированном в соответствии с федеральной информационной адресной системой виде	Российская Федерация, 299007, город Севастополь, улица Гражданская, дом 20
1.2.	Дополнительные сведения о местоположении земельного участка	-
2.	Площадь земельного участка ± величина погрешности определения (вычисления) площади ($P \pm \Delta P$), м ²	438 ± 7
3.	Формула, примененная для расчета предельной допустимой погрешности определения площади земельного участка, с подставленными значениями и итоговые (вычисленные) значения (ΔP), м ²	$\Delta P = 3.5 * M_t * \sqrt{P} = 3.5 * 0,1 * \sqrt{438} = 7$
4.	Площадь земельного участка согласно сведениям Единого государственного реестра недвижимости ($P_{\text{кад}}$), м ²	430
5.	Оценка расхождения P и $P_{\text{кад}}$ ($P - P_{\text{кад}}$), м ²	8
6.	Предельные минимальный и максимальный размеры земельного участка ($P_{\text{мин}}$ и $P_{\text{макс}}$), м ²	- -
7.	Кадастровый номер или иной государственный учетный номер (инвентарный) объекта недвижимости, расположенного на земельном участке	-
8.	Вид (виды) разрешенного использования	для строительства и обслуживания жилого дома, хозяйственных построек и сооружений (приусадебный участок)
8.1.	Дополнительные сведения об использовании земельного участка	-
9.	Сведения о земельных участках (землях общего пользования, территории общего пользования), посредством которых обеспечивается доступ	Земли общего пользования
10.	Иные сведения	-
4. Пояснения к сведениям об уточняемом земельном участке с кадастровым номером 91:03:002003:459 :		
1.	Была исправлена выявленная реестровая ошибка в местоположении	

Сведения об уточняемых земельных участках, необходимые для исправления реестровых ошибок в сведениях о местоположении их границ

1. Сведения о характерных точках границ уточняемого земельного участка с кадастровым номером 91:03:002003:461 :

Система координат СК-63, зона 4

Зона № 4

Обозначение характерных точек границ	Координаты, м				Метод определения координат	Формулы, примененные для расчета средней квадратической погрешности определения координат характерных точек границ (Mt), с подставленными в такие формулы значениями и итоговые (вычисленные) значения Mt, м	Описание закрепления точки
	содержатся в Едином государственном реестре недвижимости		определены в результате выполнения комплексных кадастровых работ				
	X	Y	X	Y			
1	2	3	4	5	6	7	8
802	4930123.78	4381691.33	4930123.78	4381691.33	Метод спутниковых геодезических измерений (определений)	$Mt = \sqrt{\Delta \Sigma \int \pm \frac{1}{4} \frac{1}{2} \frac{3}{4} 123 n}$	-
801	4930125.12	4381691.32	4930120.07	4381691.36	Метод спутниковых геодезических измерений (определений)	$Mt = \sqrt{\Delta \Sigma \int \pm \frac{1}{4} \frac{1}{2} \frac{3}{4} 123 n}$	-
1394	4930125.39	4381691.32	4930112.62	4381691.43	Метод спутниковых геодезических измерений (определений)	$Mt = \sqrt{\Delta \Sigma \int \pm \frac{1}{4} \frac{1}{2} \frac{3}{4} 123 n}$	-
800	4930125.57	4381691.32	4930113.42	4381708.76	Метод спутниковых геодезических измерений (определений)	$Mt = \sqrt{\Delta \Sigma \int \pm \frac{1}{4} \frac{1}{2} \frac{3}{4} 123 n}$	-
799	4930137.42	4381691.22	4930113.93	4381719.56	Метод спутниковых геодезических измерений (определений)	$Mt = \sqrt{\Delta \Sigma \int \pm \frac{1}{4} \frac{1}{2} \frac{3}{4} 123 n}$	-
798	4930145.67	4381691.15	4930127.37	4381718.91	Метод спутниковых геодезических измерений (определений)	$Mt = \sqrt{\Delta \Sigma \int \pm \frac{1}{4} \frac{1}{2} \frac{3}{4} 123 n}$	-
1395	4930149.05	4381691.12	4930151.36	4381716.55	Метод спутниковых геодезических измерений (определений)	$Mt = \sqrt{\Delta \Sigma \int \pm \frac{1}{4} \frac{1}{2} \frac{3}{4} 123 n}$	-
1396	4930149.42	4381695.19	4930151.24	4381715.24	Метод спутниковых геодезических измерений (определений)	$Mt = \sqrt{\Delta \Sigma \int \pm \frac{1}{4} \frac{1}{2} \frac{3}{4} 123 n}$	-
1397	4930151.24	4381715.24	4930149.42	4381695.19	Метод спутниковых геодезических измерений (определений)	$Mt = \sqrt{\Delta \Sigma \int \pm \frac{1}{4} \frac{1}{2} \frac{3}{4} 123 n}$	-

1. Сведения о характерных точках границ уточняемого земельного участка с кадастровым номером 91:03:002003:461 :							
Система координат СК-63, зона 4						Зона № 4	
Обозначение характерных точек границ	Координаты, м				Метод определения координат	Формулы, примененные для расчета средней квадратической погрешности определения координат характерных точек границ (Mt), с подставленными в такие формулы значениями и итоговые (вычисленные) значения Mt, м	Описание закрепления точки
	содержатся в Едином государственном реестре недвижимости		определены в результате выполнения комплексных кадастровых работ				
	X	Y	X	Y			
1	2	3	4	5	6	7	8
1398	4930151.36	4381716.55	4930149.01	4381690.67	Метод спутниковых геодезических измерений (определений)	$Mt = \sqrt{\Delta \Sigma \int \pm \frac{1}{4} \frac{1}{2} \frac{3}{4} 123 n}$	-
1399	4930127.37	4381718.91	4930148.64	4381690.70	Метод спутниковых геодезических измерений (определений)	$Mt = \sqrt{\Delta \Sigma \int \pm \frac{1}{4} \frac{1}{2} \frac{3}{4} 123 n}$	-
1400	4930113.93	4381719.56	4930145.49	4381690.78	Метод спутниковых геодезических измерений (определений)	$Mt = \sqrt{\Delta \Sigma \int \pm \frac{1}{4} \frac{1}{2} \frac{3}{4} 123 n}$	-
1401	4930113.42	4381708.76	4930137.42	4381691.22	Метод спутниковых геодезических измерений (определений)	$Mt = \sqrt{\Delta \Sigma \int \pm \frac{1}{4} \frac{1}{2} \frac{3}{4} 123 n}$	-
804	4930112.62	4381691.43	4930125.57	4381691.32	Метод спутниковых геодезических измерений (определений)	$Mt = \sqrt{\Delta \Sigma \int \pm \frac{1}{4} \frac{1}{2} \frac{3}{4} 123 n}$	-
803	4930120.07	4381691.36	4930125.12	4381691.32	Метод спутниковых геодезических измерений (определений)	$Mt = \sqrt{\Delta \Sigma \int \pm \frac{1}{4} \frac{1}{2} \frac{3}{4} 123 n}$	-
802	4930123.78	4381691.33	4930123.78	4381691.33	Метод спутниковых геодезических измерений (определений)	$Mt = \sqrt{\Delta \Sigma \int \pm \frac{1}{4} \frac{1}{2} \frac{3}{4} 123 n}$	-
2. Сведения о частях границ уточняемого земельного участка с кадастровым номером 91:03:002003:461 :							
Обозначение части границ		Горизонтальное проложение (S), м		Описание прохождения части границ	Сведения о согласовании местоположения границ (согласовано/спорное)		
от т.	до т.						
1	2	3		4	5		
802	801	3.71		-	-		
801	1394	7.45		-	-		
1394	800	17.35		-	-		
800	799	10.81		-	-		
799	798	13.46		-	-		

2. Сведения о частях границ уточняемого земельного участка с кадастровым номером 91:03:002003:461 :				
Обозначение части границ		Горизонтальное проложение (S), м	Описание прохождения части границ	Сведения о согласовании местоположения границ (согласовано/спорное)
от т.	до т.			
1	2	3	4	5
798	1395	24.11	-	-
1395	1396	1.32	-	-
1396	1397	20.13	-	-
1397	1398	4.54	-	-
1398	1399	0.37	-	-
1399	1400	3.15	-	-
1400	1401	8.08	-	-
1401	804	11.85	-	-
804	803	0.45	-	-
803	802	1.34	-	-
3. Сведения о характеристиках уточняемого земельного участка с кадастровым номером 91:03:002003:461 :				
№ п/п	Наименование характеристики		Значение характеристики	
1	2		3	
1.	Адрес земельного участка		-	
1.1.	Сведения о местоположении земельного участка (при отсутствии адреса) в структурированном в соответствии с федеральной информационной адресной системой виде		Российская Федерация, город Севастополь, улица Ватутина, земельный участок 60	
1.2.	Дополнительные сведения о местоположении земельного участка		-	
2.	Площадь земельного участка ± величина погрешности определения (вычисления) площади ($P \pm \Delta P$), м ²		1003 ± 11	
3.	Формула, примененная для расчета предельной допустимой погрешности определения площади земельного участка, с подставленными значениями и итоговые (вычисленные) значения (ΔP), м ²		$\Delta P = 3.5 * M_t * \sqrt{P} = 3.5 * 0,1 * \sqrt{1003} = 11$	
4.	Площадь земельного участка согласно сведениям Единого государственного реестра недвижимости (Ркад), м ²		1000	
5.	Оценка расхождения P и Ркад (P - Ркад), м ²		3	
6.	Предельные минимальный и максимальный размеры земельного участка (Рмин и Рмакс), м ²		-	
7.	Кадастровый номер или иной государственный учетный номер (инвентарный) объекта недвижимости, расположенного на земельном участке		-	
8.	Вид (виды) разрешенного использования		для строительства и обслуживания жилого дома, хозяйственных построек и сооружений (приусадебный участок)	
8.1.	Дополнительные сведения об использовании земельного участка		-	
9.	Сведения о земельных участках (землях общего пользования, территории общего пользования), посредством которых обеспечивается доступ		Земли общего пользования	
10.	Иные сведения		-	
4. Пояснения к сведениям об уточняемом земельном участке с кадастровым номером 91:03:002003:461 :				
1.	Была исправлена выявленная реестровая ошибка в местоположении			

Сведения об уточняемых земельных участках, необходимые для исправления реестровых ошибок в сведениях о местоположении их границ

1. Сведения о характерных точках границ уточняемого земельного участка с кадастровым номером 91:03:002003:462 :

Система координат СК-63, зона 4

Зона № 4

Обозначение характерных точек границ	Координаты, м				Метод определения координат	Формулы, примененные для расчета средней квадратической погрешности определения координат характерных точек границ (Mt), с подставленными в такие формулы значениями и итоговые (вычисленные) значения Mt, м	Описание закрепления точки
	содержатся в Едином государственном реестре недвижимости		определены в результате выполнения комплексных кадастровых работ				
	X	Y	X	Y			
1	2	3	4	5	6	7	8
1402	4930449.44	4381649.76	4930451.99	4381649.05	Метод спутниковых геодезических измерений (определений)	$Mt = \sqrt{\Delta \Sigma \int \pm \frac{1}{4} \frac{1}{2} \frac{3}{4} 123 n}$	-
1403	4930450.45	4381664.80	4930453.01	4381663.79	Метод спутниковых геодезических измерений (определений)	$Mt = \sqrt{\Delta \Sigma \int \pm \frac{1}{4} \frac{1}{2} \frac{3}{4} 123 n}$	-
661	4930449.32	4381668.56	4930451.99	4381667.22	Метод спутниковых геодезических измерений (определений)	$Mt = \sqrt{\Delta \Sigma \int \pm \frac{1}{4} \frac{1}{2} \frac{3}{4} 123 n}$	-
660	4930447.08	4381668.66	4930447.08	4381668.66	Метод спутниковых геодезических измерений (определений)	$Mt = \sqrt{\Delta \Sigma \int \pm \frac{1}{4} \frac{1}{2} \frac{3}{4} 123 n}$	-
659	4930447.06	4381669.86	4930447.06	4381669.86	Метод спутниковых геодезических измерений (определений)	$Mt = \sqrt{\Delta \Sigma \int \pm \frac{1}{4} \frac{1}{2} \frac{3}{4} 123 n}$	-
658	4930415.30	4381671.99	4930415.30	4381671.99	Метод спутниковых геодезических измерений (определений)	$Mt = \sqrt{\Delta \Sigma \int \pm \frac{1}{4} \frac{1}{2} \frac{3}{4} 123 n}$	-
1117	4930413.61	4381659.80	4930413.61	4381659.80	Метод спутниковых геодезических измерений (определений)	$Mt = \sqrt{\Delta \Sigma \int \pm \frac{1}{4} \frac{1}{2} \frac{3}{4} 123 n}$	-
1116	4930413.50	4381655.14	4930413.50	4381655.14	Метод спутниковых геодезических измерений (определений)	$Mt = \sqrt{\Delta \Sigma \int \pm \frac{1}{4} \frac{1}{2} \frac{3}{4} 123 n}$	-
1115	4930413.64	4381653.77	4930413.64	4381653.77	Метод спутниковых геодезических измерений (определений)	$Mt = \sqrt{\Delta \Sigma \int \pm \frac{1}{4} \frac{1}{2} \frac{3}{4} 123 n}$	-

1. Сведения о характерных точках границ уточняемого земельного участка с кадастровым номером 91:03:002003:462 :							
Система координат СК-63, зона 4						Зона № 4	
Обозначение характерных точек границ	Координаты, м				Метод определения координат	Формулы, примененные для расчета средней квадратической погрешности определения координат характерных точек границ (Mt), с подставленными в такие формулы значениями и итоговые (вычисленные) значения Mt, м	Описание закрепления точки
	содержатся в Едином государственном реестре недвижимости		определены в результате выполнения комплексных кадастровых работ				
	X	Y	X	Y			
1	2	3	4	5	6	7	8
1402	4930449.44	4381649.76	4930451.99	4381649.05	Метод спутниковых геодезических измерений (определений)	$Mt = \sqrt{\Delta \Sigma \int \pm \frac{1}{4} \frac{1}{2} \frac{3}{4} 123 n}$	-
2. Сведения о частях границ уточняемого земельного участка с кадастровым номером 91:03:002003:462 :							
Обозначение части границ		Горизонтальное проложение (S), м	Описание прохождения части границ	Сведения о согласовании местоположения границ (согласовано/спорное)			
от т.	до т.						
1	2	3	4	5			
1402	1403	14.78	-	-			
1403	661	3.58	-	-			
661	660	5.12	-	-			
660	659	1.20	-	-			
659	658	31.83	-	-			
658	1117	12.31	-	-			
1117	1116	4.66	-	-			
1116	1115	1.38	-	-			
1115	1402	38.64	-	-			
3. Сведения о характеристиках уточняемого земельного участка с кадастровым номером 91:03:002003:462 :							
№ п/п	Наименование характеристики			Значение характеристики			
1	2			3			
1.	Адрес земельного участка			-			
1.1.	Сведения о местоположении земельного участка (при отсутствии адреса) в структурированном в соответствии с федеральной информационной адресной системой виде			Российская Федерация, город Севастополь, внутригородское муниципальное образование Ленинский муниципальный округ, улица Коробкова, земельный участок 26			
1.2.	Дополнительные сведения о местоположении земельного участка			-			
2.	Площадь земельного участка ± величина погрешности определения (вычисления) площади (P ± ΔP), м ²			735 ± 9			
3.	Формула, примененная для расчета предельной допустимой погрешности определения площади земельного участка, с подставленными значениями и итоговые (вычисленные) значения (ΔP), м ²			$\Delta P = 3.5 * Mt * \sqrt{P} = 3.5 * 0,1 * \sqrt{735} = 9$			

3. Сведения о характеристиках уточняемого земельного участка с кадастровым номером 91:03:002003:462 :		
№ п/п	Наименование характеристики	Значение характеристики
1	2	3
4.	Площадь земельного участка согласно сведениям Единого государственного реестра недвижимости (Ркад), м2	680
5.	Оценка расхождения Р и Ркад (Р - Ркад), м2	55
6.	Предельные минимальный и максимальный размеры земельного участка (Рмин и Рмакс), м2	- -
7.	Кадастровый номер или иной государственный учетный номер (инвентарный) объекта недвижимости, расположенного на земельном участке	-
8.	Вид (виды) разрешенного использования	для строительства и обслуживания жилого дома и хозяйственных построек
8.1.	Дополнительные сведения об использовании земельного участка	-
9.	Сведения о земельных участках (землях общего пользования, территории общего пользования), посредством которых обеспечивается доступ	Земли общего пользования
10.	Иные сведения	-
4. Пояснения к сведениям об уточняемом земельном участке с кадастровым номером 91:03:002003:462 :		
1.	Была исправлена выявленная реестровая ошибка в местоположении	

Сведения об уточняемых земельных участках, необходимые для исправления реестровых ошибок в сведениях о местоположении их границ

1. Сведения о характерных точках границ уточняемого земельного участка с кадастровым номером 91:03:002003:475 :

Система координат СК-63, зона 4

Зона № 4

Обозначение характерных точек границ	Координаты, м				Метод определения координат	Формулы, примененные для расчета средней квадратической погрешности определения координат характерных точек границ (Mt), с подставленными в такие формулы значениями и итоговые (вычисленные) значения Mt, м	Описание закрепления точки
	содержатся в Едином государственном реестре недвижимости		определены в результате выполнения комплексных кадастровых работ				
	X	Y	X	Y			
1	2	3	4	5	6	7	8
1182	4930741.22	4381589.66	4930741.22	4381589.66	Метод спутниковых геодезических измерений (определений)	$Mt = \sqrt{\Delta \Sigma \int \pm \frac{1}{4} \frac{1}{2} \frac{3}{4} 123 n}$	-
1195	4930754.19	4381598.75	4930754.23	4381599.53	Метод спутниковых геодезических измерений (определений)	$Mt = \sqrt{\Delta \Sigma \int \pm \frac{1}{4} \frac{1}{2} \frac{3}{4} 123 n}$	-
1404	4930759.79	4381604.27	4930757.99	4381602.34	Метод спутниковых геодезических измерений (определений)	$Mt = \sqrt{\Delta \Sigma \int \pm \frac{1}{4} \frac{1}{2} \frac{3}{4} 123 n}$	-
1405	4930760.35	4381603.89	4930759.79	4381604.27	Метод спутниковых геодезических измерений (определений)	$Mt = \sqrt{\Delta \Sigma \int \pm \frac{1}{4} \frac{1}{2} \frac{3}{4} 123 n}$	-
1406	4930766.48	4381613.00	4930760.35	4381603.89	Метод спутниковых геодезических измерений (определений)	$Mt = \sqrt{\Delta \Sigma \int \pm \frac{1}{4} \frac{1}{2} \frac{3}{4} 123 n}$	-
1407	4930766.17	4381613.21	4930766.48	4381613.00	Метод спутниковых геодезических измерений (определений)	$Mt = \sqrt{\Delta \Sigma \int \pm \frac{1}{4} \frac{1}{2} \frac{3}{4} 123 n}$	-
1408	4930767.89	4381615.74	4930766.17	4381613.21	Метод спутниковых геодезических измерений (определений)	$Mt = \sqrt{\Delta \Sigma \int \pm \frac{1}{4} \frac{1}{2} \frac{3}{4} 123 n}$	-
881	4930748.51	4381627.81	4930767.89	4381615.74	Метод спутниковых геодезических измерений (определений)	$Mt = \sqrt{\Delta \Sigma \int \pm \frac{1}{4} \frac{1}{2} \frac{3}{4} 123 n}$	-
880	4930748.03	4381627.08	4930748.51	4381627.81	Метод спутниковых геодезических измерений (определений)	$Mt = \sqrt{\Delta \Sigma \int \pm \frac{1}{4} \frac{1}{2} \frac{3}{4} 123 n}$	-

1. Сведения о характерных точках границ уточняемого земельного участка с кадастровым номером 91:03:002003:475 :							
Система координат СК-63, зона 4							Зона № 4
Обозначение характерных точек границ	Координаты, м				Метод определения координат	Формулы, примененные для расчета средней квадратической погрешности определения координат характерных точек границ (Mt), с подставленными в такие формулы значениями и итоговые (вычисленные) значения Mt, м	Описание закрепления точки
	содержатся в Едином государственном реестре недвижимости		определены в результате выполнения комплексных кадастровых работ				
	X	Y	X	Y			
1	2	3	4	5	6	7	8
879	4930746.65	4381624.80	4930748.03	4381627.08	Метод спутниковых геодезических измерений (определений)	$Mt = \sqrt{\Delta \Sigma \int \pm 1/4 \ 1/2 \ 3/4 \ 123 \ n}$	-
878	4930745.36	4381622.72	4930746.65	4381624.80	Метод спутниковых геодезических измерений (определений)	$Mt = \sqrt{\Delta \Sigma \int \pm 1/4 \ 1/2 \ 3/4 \ 123 \ n}$	-
877	4930744.80	4381623.07	4930745.36	4381622.72	Метод спутниковых геодезических измерений (определений)	$Mt = \sqrt{\Delta \Sigma \int \pm 1/4 \ 1/2 \ 3/4 \ 123 \ n}$	-
876	4930734.84	4381608.10	4930744.80	4381623.07	Метод спутниковых геодезических измерений (определений)	$Mt = \sqrt{\Delta \Sigma \int \pm 1/4 \ 1/2 \ 3/4 \ 123 \ n}$	-
875	4930734.58	4381607.80	4930734.84	4381608.10	Метод спутниковых геодезических измерений (определений)	$Mt = \sqrt{\Delta \Sigma \int \pm 1/4 \ 1/2 \ 3/4 \ 123 \ n}$	-
1409	4930726.99	4381599.15	4930734.58	4381607.80	Метод спутниковых геодезических измерений (определений)	$Mt = \sqrt{\Delta \Sigma \int \pm 1/4 \ 1/2 \ 3/4 \ 123 \ n}$	-
1410	4930738.61	4381591.34	4930726.99	4381599.15	Метод спутниковых геодезических измерений (определений)	$Mt = \sqrt{\Delta \Sigma \int \pm 1/4 \ 1/2 \ 3/4 \ 123 \ n}$	-
1209	4930740.43	4381590.12	4930738.61	4381591.34	Метод спутниковых геодезических измерений (определений)	$Mt = \sqrt{\Delta \Sigma \int \pm 1/4 \ 1/2 \ 3/4 \ 123 \ n}$	-
1209	-	-	4930740.43	4381590.12	Метод спутниковых геодезических измерений (определений)	$Mt = \sqrt{\Delta \Sigma \int \pm 1/4 \ 1/2 \ 3/4 \ 123 \ n}$	-
1182	4930741.22	4381589.66	4930741.22	4381589.66	Метод спутниковых геодезических измерений (определений)	$Mt = \sqrt{\Delta \Sigma \int \pm 1/4 \ 1/2 \ 3/4 \ 123 \ n}$	-

2. Сведения о частях границ уточняемого земельного участка с кадастровым номером 91:03:002003:475 :				
Обозначение части границ		Горизонтальное проложение (S), м	Описание прохождения части границ	Сведения о согласовании местоположения границ (согласовано/спорное)
от т.	до т.			
1	2	3	4	5
1182	1195	16.33	-	-
1195	1404	4.69	-	-
1404	1405	2.64	-	-
1405	1406	0.68	-	-
1406	1407	10.98	-	-
1407	1408	0.37	-	-
1408	881	3.06	-	-
881	880	22.83	-	-
880	879	0.87	-	-
879	878	2.67	-	-
878	877	2.45	-	-
877	876	0.66	-	-
876	875	17.98	-	-
875	1409	0.40	-	-
1409	1410	11.51	-	-
1410	1209	14.00	-	-
1209	1209	2.19	-	-
1209	1182	0.91	-	-
3. Сведения о характеристиках уточняемого земельного участка с кадастровым номером 91:03:002003:475 :				
№ п/п	Наименование характеристики		Значение характеристики	
1	2		3	
1.	Адрес земельного участка		-	
1.1.	Сведения о местоположении земельного участка (при отсутствии адреса) в структурированном в соответствии с федеральной информационной адресной системой виде		Российская Федерация, город Севастополь, внутригородское муниципальное образование Ленинский муниципальный округ, улица Террасная, земельный участок 14	
1.2.	Дополнительные сведения о местоположении земельного участка		-	
2.	Площадь земельного участка ± величина погрешности определения (вычисления) площади (P ± ΔP), м2		764 ± 10	
3.	Формула, примененная для расчета предельной допустимой погрешности определения площади земельного участка, с подставленными значениями и итоговые (вычисленные) значения (ΔP), м2		$\Delta P = 3.5 * M_t * \sqrt{P} = 3.5 * 0,1 * \sqrt{764} = 10$	
4.	Площадь земельного участка согласно сведениям Единого государственного реестра недвижимости (P _{кад}), м2		770	
5.	Оценка расхождения P и P _{кад} (P - P _{кад}), м2		6	
6.	Предельные минимальный и максимальный размеры земельного участка (P _{мин} и P _{макс}), м2		- -	

3. Сведения о характеристиках уточняемого земельного участка с кадастровым номером 91:03:002003:475 :		
№ п/п	Наименование характеристики	Значение характеристики
1	2	3
7.	Кадастровый номер или иной государственный учетный номер (инвентарный) объекта недвижимости, расположенного на земельном участке	-
8.	Вид (виды) разрешенного использования	для строительства и обслуживания жилого дома, хозяйственных построек и сооружений (приусадебный участок)
8.1.	Дополнительные сведения об использовании земельного участка	-
9.	Сведения о земельных участках (землях общего пользования, территории общего пользования), посредством которых обеспечивается доступ	Земли общего пользования
10.	Иные сведения	-
4. Пояснения к сведениям об уточняемом земельном участке с кадастровым номером 91:03:002003:475 :		
1.	Была исправлена выявленная реестровая ошибка в местоположении	

Сведения об уточняемых земельных участках, необходимые для исправления реестровых ошибок в сведениях о местоположении их границ

1. Сведения о характерных точках границ уточняемого земельного участка с кадастровым номером 91:03:002003:497 :

Система координат СК-63, зона 4

Зона № 4

Обозначение характерных точек границ	Координаты, м				Метод определения координат	Формулы, примененные для расчета средней квадратической погрешности определения координат характерных точек границ (Mt), с подставленными в такие формулы значениями и итоговые (вычисленные) значения Mt, м	Описание закрепления точки
	содержатся в Едином государственном реестре недвижимости		определены в результате выполнения комплексных кадастровых работ				
	X	Y	X	Y			
1	2	3	4	5	6	7	8
1411	4930548.10	4381634.14	4930548.10	4381634.14	Метод спутниковых геодезических измерений (определений)	$Mt = \sqrt{\Delta \Sigma} \int \pm \frac{1}{4} \frac{1}{2} \frac{3}{4} 123 n$	-
1412	4930566.49	4381631.04	4930551.00	4381654.39	Метод спутниковых геодезических измерений (определений)	$Mt = \sqrt{\Delta \Sigma} \int \pm \frac{1}{4} \frac{1}{2} \frac{3}{4} 123 n$	-
1413	4930567.17	4381635.07	4930551.36	4381656.84	Метод спутниковых геодезических измерений (определений)	$Mt = \sqrt{\Delta \Sigma} \int \pm \frac{1}{4} \frac{1}{2} \frac{3}{4} 123 n$	-
1414	4930567.76	4381634.96	4930553.16	4381656.57	Метод спутниковых геодезических измерений (определений)	$Mt = \sqrt{\Delta \Sigma} \int \pm \frac{1}{4} \frac{1}{2} \frac{3}{4} 123 n$	-
1415	4930571.93	4381661.88	4930554.18	4381663.44	Метод спутниковых геодезических измерений (определений)	$Mt = \sqrt{\Delta \Sigma} \int \pm \frac{1}{4} \frac{1}{2} \frac{3}{4} 123 n$	-
1416	4930569.51	4381662.13	4930569.51	4381662.13	Метод спутниковых геодезических измерений (определений)	$Mt = \sqrt{\Delta \Sigma} \int \pm \frac{1}{4} \frac{1}{2} \frac{3}{4} 123 n$	-
1417	4930554.18	4381663.44	4930571.93	4381661.88	Метод спутниковых геодезических измерений (определений)	$Mt = \sqrt{\Delta \Sigma} \int \pm \frac{1}{4} \frac{1}{2} \frac{3}{4} 123 n$	-
1418	4930553.11	4381656.21	4930567.76	4381634.96	Метод спутниковых геодезических измерений (определений)	$Mt = \sqrt{\Delta \Sigma} \int \pm \frac{1}{4} \frac{1}{2} \frac{3}{4} 123 n$	-
1419	4930551.31	4381656.50	4930567.17	4381635.07	Метод спутниковых геодезических измерений (определений)	$Mt = \sqrt{\Delta \Sigma} \int \pm \frac{1}{4} \frac{1}{2} \frac{3}{4} 123 n$	-

1. Сведения о характерных точках границ уточняемого земельного участка с кадастровым номером 91:03:002003:497 :							
Система координат СК-63, зона 4							Зона № 4
Обозначение характерных точек границ	Координаты, м				Метод определения координат	Формулы, примененные для расчета средней квадратической погрешности определения координат характерных точек границ (Mt), с подставленными в такие формулы значениями и итоговые (вычисленные) значения Mt, м	Описание закрепления точки
	содержатся в Едином государственном реестре недвижимости		определены в результате выполнения комплексных кадастровых работ				
	X	Y	X	Y			
1	2	3	4	5	6	7	8
1420	4930551.00	4381654.39	4930566.49	4381631.04	Метод спутниковых геодезических измерений (определений)	$Mt = \sqrt{\Delta \Sigma \int \pm \frac{1}{4} \frac{1}{2} \frac{3}{4} 123 n}$	-
1411	4930548.10	4381634.14	4930548.10	4381634.14	Метод спутниковых геодезических измерений (определений)	$Mt = \sqrt{\Delta \Sigma \int \pm \frac{1}{4} \frac{1}{2} \frac{3}{4} 123 n}$	-
2. Сведения о частях границ уточняемого земельного участка с кадастровым номером 91:03:002003:497 :							
Обозначение части границ		Горизонтальное проложение (S), м	Описание прохождения части границ	Сведения о согласовании местоположения границ (согласовано/спорное)			
от т.	до т.						
1	2	3	4	5			
1411	1412	20.46	-	-			
1412	1413	2.48	-	-			
1413	1414	1.82	-	-			
1414	1415	6.95	-	-			
1415	1416	15.39	-	-			
1416	1417	2.43	-	-			
1417	1418	27.24	-	-			
1418	1419	0.60	-	-			
1419	1420	4.09	-	-			
1420	1411	18.65	-	-			
3. Сведения о характеристиках уточняемого земельного участка с кадастровым номером 91:03:002003:497 :							
№ п/п	Наименование характеристики			Значение характеристики			
1	2			3			
1.	Адрес земельного участка			-			
1.1.	Сведения о местоположении земельного участка (при отсутствии адреса) в структурированном в соответствии с федеральной информационной адресной системой виде			Российская Федерация, город Севастополь, улица Дундича, 11			
1.2.	Дополнительные сведения о местоположении земельного участка			-			
2.	Площадь земельного участка ± величина погрешности определения (вычисления) площади (P ± ΔP), м2			580 ± 8			

3. Сведения о характеристиках уточняемого земельного участка с кадастровым номером 91:03:002003:497 :		
№ п/п	Наименование характеристики	Значение характеристики
1	2	3
3.	Формула, примененная для расчета предельной допустимой погрешности определения площади земельного участка, с подставленными значениями и итоговые (вычисленные) значения (ΔP), м ²	$\Delta P = 3.5 * M_t * \sqrt{P} = 3.5 * 0,1 * \sqrt{580} = 8$
4.	Площадь земельного участка согласно сведениям Единого государственного реестра недвижимости (Ркад), м ²	579
5.	Оценка расхождения Р и Ркад (Р - Ркад), м ²	1
6.	Предельные минимальный и максимальный размеры земельного участка (Рмин и Рмакс), м ²	- -
7.	Кадастровый номер или иной государственный учетный номер (инвентарный) объекта недвижимости, расположенного на земельном участке	-
8.	Вид (виды) разрешенного использования	для строительства и обслуживания жилого дома, хозяйственных построек и сооружений (приусадебный участок)
8.1.	Дополнительные сведения об использовании земельного участка	-
9.	Сведения о земельных участках (землях общего пользования, территории общего пользования), посредством которых обеспечивается доступ	Земли общего пользования
10.	Иные сведения	-
4. Пояснения к сведениям об уточняемом земельном участке с кадастровым номером 91:03:002003:497 :		
1.	Была исправлена выявленная реестровая ошибка в местоположении	

Сведения об уточняемых земельных участках, необходимые для исправления реестровых ошибок в сведениях о местоположении их границ

1. Сведения о характерных точках границ уточняемого земельного участка с кадастровым номером 91:03:002003:505 :

Система координат СК-63, зона 4

Зона № 4

Обозначение характерных точек границ	Координаты, м				Метод определения координат	Формулы, примененные для расчета средней квадратической погрешности определения координат характерных точек границ (Mt), с подставленными в такие формулы значениями и итоговые (вычисленные) значения Mt, м	Описание закрепления точки
	содержатся в Едином государственном реестре недвижимости		определены в результате выполнения комплексных кадастровых работ				
	X	Y	X	Y			
1	2	3	4	5	6	7	8
1421	4930623.81	4381418.02	4930623.38	4381418.46	Метод спутниковых геодезических измерений (определений)	$Mt = \sqrt{\Delta \Sigma \int \pm \frac{1}{4} \frac{1}{2} \frac{3}{4} 123 n}$	-
1098	4930632.22	4381409.90	4930631.87	4381409.66	Метод спутниковых геодезических измерений (определений)	$Mt = \sqrt{\Delta \Sigma \int \pm \frac{1}{4} \frac{1}{2} \frac{3}{4} 123 n}$	-
1422	4930636.46	4381405.49	4930645.19	4381396.27	Метод спутниковых геодезических измерений (определений)	$Mt = \sqrt{\Delta \Sigma \int \pm \frac{1}{4} \frac{1}{2} \frac{3}{4} 123 n}$	-
1095	4930645.78	4381396.84	4930649.87	4381400.82	Метод спутниковых геодезических измерений (определений)	$Mt = \sqrt{\Delta \Sigma \int \pm \frac{1}{4} \frac{1}{2} \frac{3}{4} 123 n}$	-
1423	4930649.55	4381400.90	4930650.33	4381400.39	Метод спутниковых геодезических измерений (определений)	$Mt = \sqrt{\Delta \Sigma \int \pm \frac{1}{4} \frac{1}{2} \frac{3}{4} 123 n}$	-
1424	4930650.22	4381400.28	4930658.42	4381408.30	Метод спутниковых геодезических измерений (определений)	$Mt = \sqrt{\Delta \Sigma \int \pm \frac{1}{4} \frac{1}{2} \frac{3}{4} 123 n}$	-
1425	4930660.17	4381410.01	4930660.17	4381410.01	Метод спутниковых геодезических измерений (определений)	$Mt = \sqrt{\Delta \Sigma \int \pm \frac{1}{4} \frac{1}{2} \frac{3}{4} 123 n}$	-
1426	4930659.72	4381410.46	4930659.72	4381410.46	Метод спутниковых геодезических измерений (определений)	$Mt = \sqrt{\Delta \Sigma \int \pm \frac{1}{4} \frac{1}{2} \frac{3}{4} 123 n}$	-
1427	4930650.88	4381419.09	4930650.88	4381419.09	Метод спутниковых геодезических измерений (определений)	$Mt = \sqrt{\Delta \Sigma \int \pm \frac{1}{4} \frac{1}{2} \frac{3}{4} 123 n}$	-

1. Сведения о характерных точках границ уточняемого земельного участка с кадастровым номером 91:03:002003:505 :							
Система координат СК-63, зона 4							Зона № 4
Обозначение характерных точек границ	Координаты, м				Метод определения координат	Формулы, примененные для расчета средней квадратической погрешности определения координат характерных точек границ (Mt), с подставленными в такие формулы значениями и итоговые (вычисленные) значения Mt, м	Описание закрепления точки
	содержатся в Едином государственном реестре недвижимости		определены в результате выполнения комплексных кадастровых работ				
	X	Y	X	Y			
1	2	3	4	5	6	7	8
1428	4930637.95	4381431.94	4930637.95	4381431.94	Метод спутниковых геодезических измерений (определений)	$Mt = \sqrt{\Delta \Sigma \int \pm \frac{1}{4} \frac{1}{2} \frac{3}{4} 123 n}$	-
1429	4930634.39	4381428.39	-	-	-	0.1	-
1421	4930623.81	4381418.02	4930623.38	4381418.46	Метод спутниковых геодезических измерений (определений)	$Mt = \sqrt{\Delta \Sigma \int \pm \frac{1}{4} \frac{1}{2} \frac{3}{4} 123 n}$	-
2. Сведения о частях границ уточняемого земельного участка с кадастровым номером 91:03:002003:505 :							
Обозначение части границ		Горизонтальное проложение (S), м		Описание прохождения части границ	Сведения о согласовании местоположения границ (согласовано/спорное)		
от г.	до г.						
1	2	3		4	5		
1421	1098	12.23		-	-		
1098	1422	18.89		-	-		
1422	1095	6.53		-	-		
1095	1423	0.63		-	-		
1423	1424	11.31		-	-		
1424	1425	2.45		-	-		
1425	1426	0.64		-	-		
1426	1427	12.35		-	-		
1427	1428	18.23		-	-		
1428	1421	19.85		-	-		
3. Сведения о характеристиках уточняемого земельного участка с кадастровым номером 91:03:002003:505 :							
№ п/п	Наименование характеристики				Значение характеристики		
1	2				3		
1.	Адрес земельного участка				-		
1.1.	Сведения о местоположении земельного участка (при отсутствии адреса) в структурированном в соответствии с федеральной информационной адресной системой виде				Российская Федерация, город Севастополь, улица Сергея Лазо, 11		
1.2.	Дополнительные сведения о местоположении земельного участка				-		
2.	Площадь земельного участка ± величина погрешности определения (вычисления) площади (P ± ΔP), м2				629 ± 9		

3. Сведения о характеристиках уточняемого земельного участка с кадастровым номером 91:03:002003:505 :		
№ п/п	Наименование характеристики	Значение характеристики
1	2	3
3.	Формула, примененная для расчета предельной допустимой погрешности определения площади земельного участка, с подставленными значениями и итоговые (вычисленные) значения (ΔP), м ²	$\Delta P = 3.5 * M_t * \sqrt{P} = 3.5 * 0,1 * \sqrt{629} = 9$
4.	Площадь земельного участка согласно сведениям Единого государственного реестра недвижимости (Ркад), м ²	610
5.	Оценка расхождения Р и Ркад (Р - Ркад), м ²	19
6.	Предельные минимальный и максимальный размеры земельного участка (Рмин и Рмакс), м ²	- -
7.	Кадастровый номер или иной государственный учетный номер (инвентарный) объекта недвижимости, расположенного на земельном участке	-
8.	Вид (виды) разрешенного использования	для строительства и обслуживания жилого дома и хозяйственных построек
8.1.	Дополнительные сведения об использовании земельного участка	-
9.	Сведения о земельных участках (землях общего пользования, территории общего пользования), посредством которых обеспечивается доступ	Земли общего пользования
10.	Иные сведения	-
4. Пояснения к сведениям об уточняемом земельном участке с кадастровым номером 91:03:002003:505 :		
1.	Была исправлена выявленная реестровая ошибка в местоположении	

Сведения об уточняемых земельных участках, необходимые для исправления реестровых ошибок в сведениях о местоположении их границ

1. Сведения о характерных точках границ уточняемого земельного участка с кадастровым номером 91:03:002003:54 :

Система координат СК-63, зона 4

Зона № 4

Обозначение характерных точек границ	Координаты, м				Метод определения координат	Формулы, примененные для расчета средней квадратической погрешности определения координат характерных точек границ (Mt), с подставленными в такие формулы значениями и итоговые (вычисленные) значения Mt, м	Описание закрепления точки
	содержатся в Едином государственном реестре недвижимости		определены в результате выполнения комплексных кадастровых работ				
	X	Y	X	Y			
1	2	3	4	5	6	7	8
1430	4930695.50	4381765.31	4930698.04	4381764.68	Метод спутниковых геодезических измерений (определений)	$Mt = \sqrt{\Delta \Sigma \int \pm 1/4 \ 1/2 \ 3/4 \ 123 \ n}$	-
1431	4930721.91	4381774.56	4930689.44	4381782.27	Метод спутниковых геодезических измерений (определений)	$Mt = \sqrt{\Delta \Sigma \int \pm 1/4 \ 1/2 \ 3/4 \ 123 \ n}$	-
1432	4930732.74	4381782.93	4930709.10	4381789.43	Метод спутниковых геодезических измерений (определений)	$Mt = \sqrt{\Delta \Sigma \int \pm 1/4 \ 1/2 \ 3/4 \ 123 \ n}$	-
1433	4930728.80	4381796.40	4930714.64	4381791.62	Метод спутниковых геодезических измерений (определений)	$Mt = \sqrt{\Delta \Sigma \int \pm 1/4 \ 1/2 \ 3/4 \ 123 \ n}$	-
541	4930715.77	4381788.67	4930727.74	4381794.29	Метод спутниковых геодезических измерений (определений)	$Mt = \sqrt{\Delta \Sigma \int \pm 1/4 \ 1/2 \ 3/4 \ 123 \ n}$	-
1434	4930708.73	4381785.26	4930730.52	4381781.29	Метод спутниковых геодезических измерений (определений)	$Mt = \sqrt{\Delta \Sigma \int \pm 1/4 \ 1/2 \ 3/4 \ 123 \ n}$	-
1435	4930690.63	4381778.08	4930729.37	4381778.79	Метод спутниковых геодезических измерений (определений)	$Mt = \sqrt{\Delta \Sigma \int \pm 1/4 \ 1/2 \ 3/4 \ 123 \ n}$	-
n185У	-	-	4930721.06	4381776.77	Метод спутниковых геодезических измерений (определений)	$Mt = \sqrt{\Delta \Sigma \int \pm 1/4 \ 1/2 \ 3/4 \ 123 \ n}$	-
1430	4930695.50	4381765.31	4930698.04	4381764.68	Метод спутниковых геодезических измерений (определений)	$Mt = \sqrt{\Delta \Sigma \int \pm 1/4 \ 1/2 \ 3/4 \ 123 \ n}$	-

2. Сведения о частях границ уточняемого земельного участка с кадастровым номером 91:03:002003:54 :				
Обозначение части границ		Горизонтальное проложение (S), м	Описание прохождения части границ	Сведения о согласовании местоположения границ (согласовано/спорное)
от т.	до т.			
1	2	3	4	5
1430	1431	19.58	-	-
1431	1432	20.92	-	-
1432	1433	5.96	-	-
1433	541	13.37	-	-
541	1434	13.29	-	-
1434	1435	2.75	-	-
1435	н185У	8.55	-	-
н185У	1430	26.00	-	-
3. Сведения о характеристиках уточняемого земельного участка с кадастровым номером 91:03:002003:54 :				
№ п/п	Наименование характеристики		Значение характеристики	
1	2		3	
1.	Адрес земельного участка		-	
1.1.	Сведения о местоположении земельного участка (при отсутствии адреса) в структурированном в соответствии с федеральной информационной адресной системой виде		Российская Федерация, город Севастополь, по ул. Кочубея, 50	
1.2.	Дополнительные сведения о местоположении земельного участка		-	
2.	Площадь земельного участка ± величина погрешности определения (вычисления) площади ($P \pm \Delta P$), м ²		653 ± 9	
3.	Формула, примененная для расчета предельной допустимой погрешности определения площади земельного участка, с подставленными значениями и итоговые (вычисленные) значения (ΔP), м ²		$\Delta P = 3.5 * M_t * \sqrt{P} = 3.5 * 0,1 * \sqrt{653} = 9$	
4.	Площадь земельного участка согласно сведениям Единого государственного реестра недвижимости (Ркад), м ²		600	
5.	Оценка расхождения P и Ркад (P - Ркад), м ²		53	
6.	Предельные минимальный и максимальный размеры земельного участка (Рмин и Рмакс), м ²		-	
7.	Кадастровый номер или иной государственный учетный номер (инвентарный) объекта недвижимости, расположенного на земельном участке		-	
8.	Вид (виды) разрешенного использования		для строительства и обслуживания жилого дома и хозяйственных построек (приусадебный участок)	
8.1.	Дополнительные сведения об использовании земельного участка		-	
9.	Сведения о земельных участках (землях общего пользования, территории общего пользования), посредством которых обеспечивается доступ		Земли общего пользования	
10.	Иные сведения		-	
4. Пояснения к сведениям об уточняемом земельном участке с кадастровым номером 91:03:002003:54 :				
1.	Была исправлена выявленная реестровая ошибка в местоположении			

Сведения об уточняемых земельных участках, необходимые для исправления реестровых ошибок в сведениях о местоположении их границ

1. Сведения о характерных точках границ уточняемого земельного участка с кадастровым номером 91:03:002003:567 :

Система координат СК-63, зона 4

Зона № 4

Обозначение характерных точек границ	Координаты, м				Метод определения координат	Формулы, примененные для расчета средней квадратической погрешности определения координат характерных точек границ (Mt), с подставленными в такие формулы значениями и итоговые (вычисленные) значения Mt, м	Описание закрепления точки
	содержатся в Едином государственном реестре недвижимости		определены в результате выполнения комплексных кадастровых работ				
	X	Y	X	Y			
1	2	3	4	5	6	7	8
696	4930224.08	4381404.16	4930222.57	4381405.00	Метод спутниковых геодезических измерений (определений)	$Mt = \sqrt{\Delta \Sigma \int \pm \frac{1}{4} \frac{1}{2} \frac{3}{4} 123 n}$	-
1436	4930233.49	4381403.27	4930226.60	4381429.79	Метод спутниковых геодезических измерений (определений)	$Mt = \sqrt{\Delta \Sigma \int \pm \frac{1}{4} \frac{1}{2} \frac{3}{4} 123 n}$	-
1437	4930236.99	4381403.75	4930242.90	4381427.50	Метод спутниковых геодезических измерений (определений)	$Mt = \sqrt{\Delta \Sigma \int \pm \frac{1}{4} \frac{1}{2} \frac{3}{4} 123 n}$	-
1438	4930240.04	4381405.33	4930242.65	4381422.82	Метод спутниковых геодезических измерений (определений)	$Mt = \sqrt{\Delta \Sigma \int \pm \frac{1}{4} \frac{1}{2} \frac{3}{4} 123 n}$	-
1439	4930241.89	4381415.75	4930241.89	4381415.75	Метод спутниковых геодезических измерений (определений)	$Mt = \sqrt{\Delta \Sigma \int \pm \frac{1}{4} \frac{1}{2} \frac{3}{4} 123 n}$	-
1440	4930242.65	4381422.82	4930240.22	4381403.52	Метод спутниковых геодезических измерений (определений)	$Mt = \sqrt{\Delta \Sigma \int \pm \frac{1}{4} \frac{1}{2} \frac{3}{4} 123 n}$	-
379	4930242.90	4381427.50	4930236.99	4381403.75	Метод спутниковых геодезических измерений (определений)	$Mt = \sqrt{\Delta \Sigma \int \pm \frac{1}{4} \frac{1}{2} \frac{3}{4} 123 n}$	-
378	4930227.25	4381429.74	4930232.07	4381404.22	Метод спутниковых геодезических измерений (определений)	$Mt = \sqrt{\Delta \Sigma \int \pm \frac{1}{4} \frac{1}{2} \frac{3}{4} 123 n}$	-
696	4930224.08	4381404.16	4930222.57	4381405.00	Метод спутниковых геодезических измерений (определений)	$Mt = \sqrt{\Delta \Sigma \int \pm \frac{1}{4} \frac{1}{2} \frac{3}{4} 123 n}$	-

2. Сведения о частях границ уточняемого земельного участка с кадастровым номером 91:03:002003:567 :				
Обозначение части границ		Горизонтальное проложение (S), м	Описание прохождения части границ	Сведения о согласовании местоположения границ (согласовано/спорное)
от т.	до т.			
1	2	3	4	5
696	1436	25.12	-	-
1436	1437	16.46	-	-
1437	1438	4.69	-	-
1438	1439	7.11	-	-
1439	1440	12.34	-	-
1440	379	3.24	-	-
379	378	4.94	-	-
378	696	9.53	-	-
3. Сведения о характеристиках уточняемого земельного участка с кадастровым номером 91:03:002003:567 :				
№ п/п	Наименование характеристики		Значение характеристики	
1	2		3	
1.	Адрес земельного участка		-	
1.1.	Сведения о местоположении земельного участка (при отсутствии адреса) в структурированном в соответствии с федеральной информационной адресной системой виде		Российская Федерация, 299029, город Севастополь, улица Макаренко, дом 15	
1.2.	Дополнительные сведения о местоположении земельного участка		-	
2.	Площадь земельного участка ± величина погрешности определения (вычисления) площади ($P \pm \Delta P$), м ²		425 ± 7	
3.	Формула, примененная для расчета предельной допустимой погрешности определения площади земельного участка, с подставленными значениями и итоговые (вычисленные) значения (ΔP), м ²		$\Delta P = 3.5 * M_t * \sqrt{P} = 3.5 * 0,1 * \sqrt{425} = 7$	
4.	Площадь земельного участка согласно сведениям Единого государственного реестра недвижимости (Ркад), м ²		400	
5.	Оценка расхождения P и Ркад (P - Ркад), м ²		25	
6.	Предельные минимальный и максимальный размеры земельного участка (Рмин и Рмакс), м ²		-	
7.	Кадастровый номер или иной государственный учетный номер (инвентарный) объекта недвижимости, расположенного на земельном участке		-	
8.	Вид (виды) разрешенного использования		Для строительства и обслуживания жилого дома, хозяйственных построек и сооружений (приусадебный участок)	
8.1.	Дополнительные сведения об использовании земельного участка		-	
9.	Сведения о земельных участках (землях общего пользования, территории общего пользования), посредством которых обеспечивается доступ		Земли общего пользования	
10.	Иные сведения		-	
4. Пояснения к сведениям об уточняемом земельном участке с кадастровым номером 91:03:002003:567 :				
1.	Была исправлена выявленная реестровая ошибка в местоположении			

Сведения об уточняемых земельных участках, необходимые для исправления реестровых ошибок в сведениях о местоположении их границ

1. Сведения о характерных точках границ уточняемого земельного участка с кадастровым номером 91:03:002003:611 :

Система координат СК-63, зона 4

Зона № 4

Обозначение характерных точек границ	Координаты, м				Метод определения координат	Формулы, примененные для расчета средней квадратической погрешности определения координат характерных точек границ (Mt), с подставленными в такие формулы значениями и итоговые (вычисленные) значения Mt, м	Описание закрепления точки
	содержатся в Едином государственном реестре недвижимости		определены в результате выполнения комплексных кадастровых работ				
	X	Y	X	Y			
1	2	3	4	5	6	7	8
1441	4930225.82	4381874.78	4930225.82	4381874.78	Метод спутниковых геодезических измерений (определений)	$Mt = \sqrt{\Delta \Sigma \int \pm \frac{1}{4} \frac{1}{2} \frac{3}{4} 123 n}$	-
1442	4930218.73	4381863.67	4930218.73	4381863.67	Метод спутниковых геодезических измерений (определений)	$Mt = \sqrt{\Delta \Sigma \int \pm \frac{1}{4} \frac{1}{2} \frac{3}{4} 123 n}$	-
1443	4930214.60	4381857.21	4930214.60	4381857.21	Метод спутниковых геодезических измерений (определений)	$Mt = \sqrt{\Delta \Sigma \int \pm \frac{1}{4} \frac{1}{2} \frac{3}{4} 123 n}$	-
1444	4930216.12	4381856.11	4930216.12	4381856.11	Метод спутниковых геодезических измерений (определений)	$Mt = \sqrt{\Delta \Sigma \int \pm \frac{1}{4} \frac{1}{2} \frac{3}{4} 123 n}$	-
1445	4930220.98	4381852.58	4930226.79	4381848.35	Метод спутниковых геодезических измерений (определений)	$Mt = \sqrt{\Delta \Sigma \int \pm \frac{1}{4} \frac{1}{2} \frac{3}{4} 123 n}$	-
1446	4930225.39	4381849.36	4930238.32	4381844.16	Метод спутниковых геодезических измерений (определений)	$Mt = \sqrt{\Delta \Sigma \int \pm \frac{1}{4} \frac{1}{2} \frac{3}{4} 123 n}$	-
1447	4930226.79	4381848.35	4930246.59	4381863.16	Метод спутниковых геодезических измерений (определений)	$Mt = \sqrt{\Delta \Sigma \int \pm \frac{1}{4} \frac{1}{2} \frac{3}{4} 123 n}$	-
1448	4930224.71	4381844.38	4930243.97	4381863.98	Метод спутниковых геодезических измерений (определений)	$Mt = \sqrt{\Delta \Sigma \int \pm \frac{1}{4} \frac{1}{2} \frac{3}{4} 123 n}$	-
1449	4930227.62	4381843.36	4930236.45	4381867.10	Метод спутниковых геодезических измерений (определений)	$Mt = \sqrt{\Delta \Sigma \int \pm \frac{1}{4} \frac{1}{2} \frac{3}{4} 123 n}$	-

1. Сведения о характерных точках границ уточняемого земельного участка с кадастровым номером 91:03:002003:611 :

Система координат СК-63, зона 4					Зона № 4		
Обозначение характерных точек границ	Координаты, м				Метод определения координат	Формулы, примененные для расчета средней квадратической погрешности определения координат характерных точек границ (Mt), с подставленными в такие формулы значениями и итоговые (вычисленные) значения Mt, м	Описание закрепления точки
	содержатся в Едином государственном реестре недвижимости		определены в результате выполнения комплексных кадастровых работ				
	X	Y	X	Y			
1	2	3	4	5	6	7	8
1450	4930229.52	4381847.42	4930234.24	4381868.10	Метод спутниковых геодезических измерений (определений)	$Mt = \sqrt{\Delta \Sigma \int \pm \frac{1}{4} \frac{1}{2} \frac{3}{4} 123 n}$	-
1451	4930235.12	4381845.51	4930230.68	4381870.73	Метод спутниковых геодезических измерений (определений)	$Mt = \sqrt{\Delta \Sigma \int \pm \frac{1}{4} \frac{1}{2} \frac{3}{4} 123 n}$	-
46	4930238.42	4381844.35	-	-	-	0.1	Нет закрепления
45	4930246.59	4381863.16	-	-	-	0.1	Нет закрепления
1452	4930243.97	4381863.98	-	-	-	0.1	Нет закрепления
1453	4930236.45	4381867.10	-	-	-	0.1	Нет закрепления
1454	4930234.24	4381868.10	-	-	-	0.1	Нет закрепления
1455	4930230.68	4381870.73	-	-	-	0.1	Нет закрепления
1441	4930225.82	4381874.78	4930225.82	4381874.78	Метод спутниковых геодезических измерений (определений)	$Mt = \sqrt{\Delta \Sigma \int \pm \frac{1}{4} \frac{1}{2} \frac{3}{4} 123 n}$	-

2. Сведения о частях границ уточняемого земельного участка с кадастровым номером 91:03:002003:611 :

Обозначение части границ		Горизонтальное положение (S), м	Описание прохождения части границ	Сведения о согласовании местоположения границ (согласовано/спорное)
от т.	до т.			
1	2	3	4	5
1441	1442	13.18	-	-
1442	1443	7.67	-	-
1443	1444	1.88	-	-
1444	1445	13.19	-	-
1445	1446	12.27	-	-
1446	1447	20.72	-	-
1447	1448	2.75	-	-
1448	1449	8.14	-	-
1449	1450	2.43	-	-
1450	1451	4.43	-	-

2. Сведения о частях границ уточняемого земельного участка с кадастровым номером 91:03:002003:611 :				
Обозначение части границ		Горизонтальное проложение (S), м	Описание прохождения части границ	Сведения о согласовании местоположения границ (согласовано/спорное)
от т.	до т.			
1	2	3	4	5
1451	1441	6.33	-	-
3. Сведения о характеристиках уточняемого земельного участка с кадастровым номером 91:03:002003:611 :				
№ п/п	Наименование характеристики		Значение характеристики	
1	2		3	
1.	Адрес земельного участка		-	
1.1.	Сведения о местоположении земельного участка (при отсутствии адреса) в структурированном в соответствии с федеральной информационной адресной системой виде		Российская Федерация, город Севастополь, внутригородское муниципальное образование Ленинский муниципальный округ, улица Элеваторная, земельный участок 30	
1.2.	Дополнительные сведения о местоположении земельного участка		-	
2.	Площадь земельного участка ± величина погрешности определения (вычисления) площади ($P \pm \Delta P$), м ²		529 ± 8	
3.	Формула, примененная для расчета предельной допустимой погрешности определения площади земельного участка, с подставленными значениями и итоговые (вычисленные) значения (ΔP), м ²		$\Delta P = 3.5 * M_t * \sqrt{P} = 3.5 * 0,1 * \sqrt{529} = 8$	
4.	Площадь земельного участка согласно сведениям Единого государственного реестра недвижимости (P _{кад}), м ²		541	
5.	Оценка расхождения P и P _{кад} (P - P _{кад}), м ²		12	
6.	Предельные минимальный и максимальный размеры земельного участка (P _{мин} и P _{макс}), м ²		- -	
7.	Кадастровый номер или иной государственный учетный номер (инвентарный) объекта недвижимости, расположенного на земельном участке		-	
8.	Вид (виды) разрешенного использования		для строительства и обслуживания жилого дома и хозяйственных построек	
8.1.	Дополнительные сведения об использовании земельного участка		-	
9.	Сведения о земельных участках (землях общего пользования, территории общего пользования), посредством которых обеспечивается доступ		Земли общего пользования	
10.	Иные сведения		-	
4. Пояснения к сведениям об уточняемом земельном участке с кадастровым номером 91:03:002003:611 :				
1.	Была исправлена выявленная реестровая ошибка в местоположении			

Сведения об уточняемых земельных участках, необходимые для исправления реестровых ошибок в сведениях о местоположении их границ

1. Сведения о характерных точках границ уточняемого земельного участка с кадастровым номером 91:03:002003:613 :

Система координат СК-63, зона 4					Зона № 4		
Обозначение характерных точек границ	Координаты, м				Метод определения координат	Формулы, примененные для расчета средней квадратической погрешности определения координат характерных точек границ (Mt), с подставленными в такие формулы значениями и итоговые (вычисленные) значения Mt, м	Описание закрепления точки
	содержатся в Едином государственном реестре недвижимости		определены в результате выполнения комплексных кадастровых работ				
	X	Y	X	Y			
1	2	3	4	5	6	7	8
1456	4930291.03	4381713.73	4930290.95	4381712.93	Метод спутниковых геодезических измерений (определений)	$Mt = \sqrt{\Delta \Sigma \int \pm \frac{1}{4} \frac{1}{2} \frac{3}{4} 123 n}$	-
1342	4930310.93	4381711.69	4930293.76	4381739.60	Метод спутниковых геодезических измерений (определений)	$Mt = \sqrt{\Delta \Sigma \int \pm \frac{1}{4} \frac{1}{2} \frac{3}{4} 123 n}$	-
1345	4930313.66	4381737.61	4930313.66	4381737.61	Метод спутниковых геодезических измерений (определений)	$Mt = \sqrt{\Delta \Sigma \int \pm \frac{1}{4} \frac{1}{2} \frac{3}{4} 123 n}$	-
1457	4930293.76	4381739.60	4930311.52	4381719.33	Метод спутниковых геодезических измерений (определений)	$Mt = \sqrt{\Delta \Sigma \int \pm \frac{1}{4} \frac{1}{2} \frac{3}{4} 123 n}$	-
1342	-	-	4930310.88	4381711.51	Метод спутниковых геодезических измерений (определений)	$Mt = \sqrt{\Delta \Sigma \int \pm \frac{1}{4} \frac{1}{2} \frac{3}{4} 123 n}$	-
1456	4930291.03	4381713.73	4930290.95	4381712.93	Метод спутниковых геодезических измерений (определений)	$Mt = \sqrt{\Delta \Sigma \int \pm \frac{1}{4} \frac{1}{2} \frac{3}{4} 123 n}$	-

2. Сведения о частях границ уточняемого земельного участка с кадастровым номером 91:03:002003:613 :

Обозначение части границ		Горизонтальное проложение (S), м	Описание прохождения части границ	Сведения о согласовании местоположения границ (согласовано/спорное)
от т.	до т.			
1	2	3	4	5
1456	1342	26.82	-	-
1342	1345	20.00	-	-
1345	1457	18.40	-	-
1457	1342	7.85	-	-
1342	1456	19.98	-	-

3. Сведения о характеристиках уточняемого земельного участка с кадастровым номером 91:03:002003:613 :		
№ п/п	Наименование характеристики	Значение характеристики
1	2	3
1.	Адрес земельного участка	-
1.1.	Сведения о местоположении земельного участка (при отсутствии адреса) в структурированном в соответствии с федеральной информационной адресной системой виде	Российская Федерация, город Севастополь, улица Ватутина, дом 23-Б
1.2.	Дополнительные сведения о местоположении земельного участка	-
2.	Площадь земельного участка ± величина погрешности определения (вычисления) площади ($P \pm \Delta P$), м ²	528 ± 8
3.	Формула, примененная для расчета предельной допустимой погрешности определения площади земельного участка, с подставленными значениями и итоговые (вычисленные) значения (ΔP), м ²	$\Delta P = 3.5 * M_t * \sqrt{P} = 3.5 * 0,1 * \sqrt{528} = 8$
4.	Площадь земельного участка согласно сведениям Единого государственного реестра недвижимости ($P_{\text{кад}}$), м ²	521
5.	Оценка расхождения P и $P_{\text{кад}}$ ($P - P_{\text{кад}}$), м ²	7
6.	Предельные минимальный и максимальный размеры земельного участка ($P_{\text{мин}}$ и $P_{\text{макс}}$), м ²	- -
7.	Кадастровый номер или иной государственный учетный номер (инвентарный) объекта недвижимости, расположенного на земельном участке	-
8.	Вид (виды) разрешенного использования	для строительства и обслуживания жилого дома, хозяйственных построек и сооружений (приусадебный участок)
8.1.	Дополнительные сведения об использовании земельного участка	-
9.	Сведения о земельных участках (землях общего пользования, территории общего пользования), посредством которых обеспечивается доступ	Земли общего пользования
10.	Иные сведения	-
4. Пояснения к сведениям об уточняемом земельном участке с кадастровым номером 91:03:002003:613 :		
1.	Была исправлена выявленная реестровая ошибка в местоположении	

Сведения об уточняемых земельных участках, необходимые для исправления реестровых ошибок в сведениях о местоположении их границ

1. Сведения о характерных точках границ уточняемого земельного участка с кадастровым номером 91:03:002003:627 :

Система координат СК-63, зона 4

Зона № 4

Обозначение характерных точек границ	Координаты, м				Метод определения координат	Формулы, примененные для расчета средней квадратической погрешности определения координат характерных точек границ (Mt), с подставленными в такие формулы значениями и итоговые (вычисленные) значения Mt, м	Описание закрепления точки
	содержатся в Едином государственном реестре недвижимости		определены в результате выполнения комплексных кадастровых работ				
	X	Y	X	Y			
1	2	3	4	5	6	7	8
1458	4930446.03	4381544.79	4930446.03	4381544.79	Метод спутниковых геодезических измерений (определений)	$Mt = \sqrt{\Delta \Sigma \int \pm \frac{1}{4} \frac{1}{2} \frac{3}{4} 123 n}$	-
1459	4930452.33	4381544.21	4930447.56	4381562.10	Метод спутниковых геодезических измерений (определений)	$Mt = \sqrt{\Delta \Sigma \int \pm \frac{1}{4} \frac{1}{2} \frac{3}{4} 123 n}$	-
1460	4930452.29	4381543.71	4930463.16	4381562.66	Метод спутниковых геодезических измерений (определений)	$Mt = \sqrt{\Delta \Sigma \int \pm \frac{1}{4} \frac{1}{2} \frac{3}{4} 123 n}$	-
1461	4930460.80	4381542.90	4930477.57	4381561.58	Метод спутниковых геодезических измерений (определений)	$Mt = \sqrt{\Delta \Sigma \int \pm \frac{1}{4} \frac{1}{2} \frac{3}{4} 123 n}$	-
1462	4930460.46	4381539.31	4930473.59	4381538.14	Метод спутниковых геодезических измерений (определений)	$Mt = \sqrt{\Delta \Sigma \int \pm \frac{1}{4} \frac{1}{2} \frac{3}{4} 123 n}$	-
1463	4930461.26	4381539.24	4930473.45	4381536.80	Метод спутниковых геодезических измерений (определений)	$Mt = \sqrt{\Delta \Sigma \int \pm \frac{1}{4} \frac{1}{2} \frac{3}{4} 123 n}$	-
1464	4930461.17	4381538.35	4930469.40	4381537.22	Метод спутниковых геодезических измерений (определений)	$Mt = \sqrt{\Delta \Sigma \int \pm \frac{1}{4} \frac{1}{2} \frac{3}{4} 123 n}$	-
1465	4930469.46	4381537.60	4930461.14	4381538.06	Метод спутниковых геодезических измерений (определений)	$Mt = \sqrt{\Delta \Sigma \int \pm \frac{1}{4} \frac{1}{2} \frac{3}{4} 123 n}$	-
1466	4930469.66	4381538.80	4930461.26	4381539.24	Метод спутниковых геодезических измерений (определений)	$Mt = \sqrt{\Delta \Sigma \int \pm \frac{1}{4} \frac{1}{2} \frac{3}{4} 123 n}$	-

1. Сведения о характерных точках границ уточняемого земельного участка с кадастровым номером 91:03:002003:627 :							
Система координат СК-63, зона 4						Зона № 4	
Обозначение характерных точек границ	Координаты, м				Метод определения координат	Формулы, примененные для расчета средней квадратической погрешности определения координат характерных точек границ (Mt), с подставленными в такие формулы значениями и итоговые (вычисленные) значения Mt, м	Описание закрепления точки
	содержатся в Едином государственном реестре недвижимости		определены в результате выполнения комплексных кадастровых работ				
	X	Y	X	Y			
1	2	3	4	5	6	7	8
1467	4930473.58	4381538.13	4930460.20	4381539.33	Метод спутниковых геодезических измерений (определений)	$Mt = \sqrt{\Delta \Sigma \int \pm 1/4 1/2 3/4 123 n}$	-
1468	4930477.57	4381561.58	4930460.52	4381543.21	Метод спутниковых геодезических измерений (определений)	$Mt = \sqrt{\Delta \Sigma \int \pm 1/4 1/2 3/4 123 n}$	-
1469	4930466.66	4381563.34	-	-	-	0.1	-
1470	4930447.78	4381564.64	-	-	-	0.1	-
1458	4930446.03	4381544.79	4930446.03	4381544.79	Метод спутниковых геодезических измерений (определений)	$Mt = \sqrt{\Delta \Sigma \int \pm 1/4 1/2 3/4 123 n}$	-
2. Сведения о частях границ уточняемого земельного участка с кадастровым номером 91:03:002003:627 :							
Обозначение части границ		Горизонтальное проложение (S), м		Описание прохождения части границ	Сведения о согласовании местоположения границ (согласовано/спорное)		
от т.	до т.						
1	2	3		4	5		
1458	1459	17.38		-	-		
1459	1460	15.61		-	-		
1460	1461	14.45		-	-		
1461	1462	23.78		-	-		
1462	1463	1.35		-	-		
1463	1464	4.07		-	-		
1464	1465	8.30		-	-		
1465	1466	1.19		-	-		
1466	1467	1.06		-	-		
1467	1468	3.89		-	-		
1468	1458	14.58		-	-		
3. Сведения о характеристиках уточняемого земельного участка с кадастровым номером 91:03:002003:627 :							
№ п/п	Наименование характеристики					Значение характеристики	
1	2					3	
1.	Адрес земельного участка					-	

3. Сведения о характеристиках уточняемого земельного участка с кадастровым номером 91:03:002003:627 :		
№ п/п	Наименование характеристики	Значение характеристики
1	2	3
1.1.	Сведения о местоположении земельного участка (при отсутствии адреса) в структурированном в соответствии с федеральной информационной адресной системой виде	Российская Федерация, город Севастополь, улица Коробкова, 33
1.2.	Дополнительные сведения о местоположении земельного участка	-
2.	Площадь земельного участка ± величина погрешности определения (вычисления) площади ($P \pm \Delta P$), м ²	624 ± 9
3.	Формула, примененная для расчета предельной допустимой погрешности определения площади земельного участка, с подставленными значениями и итоговые (вычисленные) значения (ΔP), м ²	$\Delta P = 3.5 * M_{it} * \sqrt{P} = 3.5 * 0,1 * \sqrt{624} = 9$
4.	Площадь земельного участка согласно сведениям Единого государственного реестра недвижимости ($P_{\text{кад}}$), м ²	652
5.	Оценка расхождения P и $P_{\text{кад}}$ ($P - P_{\text{кад}}$), м ²	28
6.	Предельные минимальный и максимальный размеры земельного участка ($R_{\text{мин}}$ и $R_{\text{макс}}$), м ²	- -
7.	Кадастровый номер или иной государственный учетный номер (инвентарный) объекта недвижимости, расположенного на земельном участке	-
8.	Вид (виды) разрешенного использования	для строительства и обслуживания жилого дома, хозяйственных построек и сооружений (приусадебный участок)
8.1.	Дополнительные сведения об использовании земельного участка	-
9.	Сведения о земельных участках (землях общего пользования, территории общего пользования), посредством которых обеспечивается доступ	Земли общего пользования
10.	Иные сведения	-
4. Пояснения к сведениям об уточняемом земельном участке с кадастровым номером 91:03:002003:627 :		
1.	Была исправлена выявленная реестровая ошибка в местоположении	

Сведения об уточняемых земельных участках, необходимые для исправления реестровых ошибок в сведениях о местоположении их границ

1. Сведения о характерных точках границ уточняемого земельного участка с кадастровым номером 91:03:002003:630 :

Система координат СК-63, зона 4

Зона № 4

Обозначение характерных точек границ	Координаты, м				Метод определения координат	Формулы, примененные для расчета средней квадратической погрешности определения координат характерных точек границ (Mt), с подставленными в такие формулы значениями и итоговые (вычисленные) значения Mt, м	Описание закрепления точки
	содержатся в Едином государственном реестре недвижимости		определены в результате выполнения комплексных кадастровых работ				
	X	Y	X	Y			
1	2	3	4	5	6	7	8
1471	4930402.59	4381701.89	4930403.80	4381701.77	Метод спутниковых геодезических измерений (определений)	$Mt = \sqrt{\Delta \Sigma \int \pm \frac{1}{4} \frac{1}{2} \frac{3}{4} 123 n}$	-
1106	4930425.56	4381699.61	4930404.08	4381704.15	Метод спутниковых геодезических измерений (определений)	$Mt = \sqrt{\Delta \Sigma \int \pm \frac{1}{4} \frac{1}{2} \frac{3}{4} 123 n}$	-
1105	4930428.19	4381725.62	4930402.95	4381704.28	Метод спутниковых геодезических измерений (определений)	$Mt = \sqrt{\Delta \Sigma \int \pm \frac{1}{4} \frac{1}{2} \frac{3}{4} 123 n}$	-
1472	4930405.32	4381727.86	4930406.89	4381727.71	Метод спутниковых геодезических измерений (определений)	$Mt = \sqrt{\Delta \Sigma \int \pm \frac{1}{4} \frac{1}{2} \frac{3}{4} 123 n}$	-
1105	-	-	4930428.19	4381725.62	Метод спутниковых геодезических измерений (определений)	$Mt = \sqrt{\Delta \Sigma \int \pm \frac{1}{4} \frac{1}{2} \frac{3}{4} 123 n}$	-
1106	-	-	4930425.56	4381699.61	Метод спутниковых геодезических измерений (определений)	$Mt = \sqrt{\Delta \Sigma \int \pm \frac{1}{4} \frac{1}{2} \frac{3}{4} 123 n}$	-
1471	4930402.59	4381701.89	4930403.80	4381701.77	Метод спутниковых геодезических измерений (определений)	$Mt = \sqrt{\Delta \Sigma \int \pm \frac{1}{4} \frac{1}{2} \frac{3}{4} 123 n}$	-

2. Сведения о частях границ уточняемого земельного участка с кадастровым номером 91:03:002003:630 :

Обозначение части границ		Горизонтальное проложение (S), м	Описание прохождения части границ	Сведения о согласовании местоположения границ (согласовано/спорное)
от г.	до г.			
1	2	3	4	5
1471	1106	2.40	-	-
1106	1105	1.14	-	-

2. Сведения о частях границ уточняемого земельного участка с кадастровым номером 91:03:002003:630 :				
Обозначение части границ		Горизонтальное проложение (S), м	Описание прохождения части границ	Сведения о согласовании местоположения границ (согласовано/спорное)
от т.	до т.			
1	2	3	4	5
1105	1472	23.76	-	-
1472	1105	21.40	-	-
1105	1106	26.14	-	-
1106	1471	21.87	-	-
3. Сведения о характеристиках уточняемого земельного участка с кадастровым номером 91:03:002003:630 :				
№ п/п	Наименование характеристики		Значение характеристики	
1	2		3	
1.	Адрес земельного участка		-	
1.1.	Сведения о местоположении земельного участка (при отсутствии адреса) в структурированном в соответствии с федеральной информационной адресной системой виде		Российская Федерация, город Севастополь, улица Вагутина, 23-Ж	
1.2.	Дополнительные сведения о местоположении земельного участка		-	
2.	Площадь земельного участка ± величина погрешности определения (вычисления) площади ($P \pm \Delta P$), м ²		579 ± 8	
3.	Формула, примененная для расчета предельной допустимой погрешности определения площади земельного участка, с подставленными значениями и итоговые (вычисленные) значения (ΔP), м ²		$\Delta P = 3.5 * M_t * \sqrt{P} = 3.5 * 0,1 * \sqrt{579} = 8$	
4.	Площадь земельного участка согласно сведениям Единого государственного реестра недвижимости (Ркад), м ²		595	
5.	Оценка расхождения P и Ркад (P - Ркад), м ²		16	
6.	Предельные минимальный и максимальный размеры земельного участка (Рмин и Рмакс), м ²		- -	
7.	Кадастровый номер или иной государственный учетный номер (инвентарный) объекта недвижимости, расположенного на земельном участке		-	
8.	Вид (виды) разрешенного использования		для строительства и обслуживания жилого дома и хозяйственных построек	
8.1.	Дополнительные сведения об использовании земельного участка		-	
9.	Сведения о земельных участках (землях общего пользования, территории общего пользования), посредством которых обеспечивается доступ		Земли общего пользования	
10.	Иные сведения		-	
4. Пояснения к сведениям об уточняемом земельном участке с кадастровым номером 91:03:002003:630 :				
1.	Была исправлена выявленная реестровая ошибка в местоположении			

Сведения об уточняемых земельных участках, необходимые для исправления реестровых ошибок в сведениях о местоположении их границ

1. Сведения о характерных точках границ уточняемого земельного участка с кадастровым номером 91:03:002003:634 :

Система координат СК-63, зона 4

Зона № 4

Обозначение характерных точек границ	Координаты, м				Метод определения координат	Формулы, примененные для расчета средней квадратической погрешности определения координат характерных точек границ (Mt), с подставленными в такие формулы значениями и итоговые (вычисленные) значения Mt, м	Описание закрепления точки
	содержатся в Едином государственном реестре недвижимости		определены в результате выполнения комплексных кадастровых работ				
	X	Y	X	Y			
1	2	3	4	5	6	7	8
1473	4930594.26	4381839.28	4930594.26	4381839.28	Метод спутниковых геодезических измерений (определений)	$Mt = \sqrt{\Delta \Sigma \int \pm \frac{1}{4} \frac{1}{2} \frac{3}{4} 123 n}$	-
1474	4930601.69	4381826.95	4930599.07	4381842.21	Метод спутниковых геодезических измерений (определений)	$Mt = \sqrt{\Delta \Sigma \int \pm \frac{1}{4} \frac{1}{2} \frac{3}{4} 123 n}$	-
1475	4930603.89	4381823.30	4930611.85	4381850.36	Метод спутниковых геодезических измерений (определений)	$Mt = \sqrt{\Delta \Sigma \int \pm \frac{1}{4} \frac{1}{2} \frac{3}{4} 123 n}$	-
1476	4930605.34	4381820.88	4930617.55	4381840.79	Метод спутниковых геодезических измерений (определений)	$Mt = \sqrt{\Delta \Sigma \int \pm \frac{1}{4} \frac{1}{2} \frac{3}{4} 123 n}$	-
1477	4930605.89	4381819.97	4930618.29	4381841.25	Метод спутниковых геодезических измерений (определений)	$Mt = \sqrt{\Delta \Sigma \int \pm \frac{1}{4} \frac{1}{2} \frac{3}{4} 123 n}$	-
1478	4930624.41	4381832.60	4930621.12	4381837.24	Метод спутниковых геодезических измерений (определений)	$Mt = \sqrt{\Delta \Sigma \int \pm \frac{1}{4} \frac{1}{2} \frac{3}{4} 123 n}$	-
1479	4930621.12	4381837.24	4930625.11	4381831.53	Метод спутниковых геодезических измерений (определений)	$Mt = \sqrt{\Delta \Sigma \int \pm \frac{1}{4} \frac{1}{2} \frac{3}{4} 123 n}$	-
1480	4930618.29	4381841.25	4930606.72	4381818.77	Метод спутниковых геодезических измерений (определений)	$Mt = \sqrt{\Delta \Sigma \int \pm \frac{1}{4} \frac{1}{2} \frac{3}{4} 123 n}$	-
1481	4930617.55	4381840.79	4930603.89	4381823.30	Метод спутниковых геодезических измерений (определений)	$Mt = \sqrt{\Delta \Sigma \int \pm \frac{1}{4} \frac{1}{2} \frac{3}{4} 123 n}$	-
1482	4930611.85	4381850.36	-	-	-	0.1	-

1. Сведения о характерных точках границ уточняемого земельного участка с кадастровым номером 91:03:002003:634 :							
Система координат СК-63, зона 4							Зона № 4
Обозначение характерных точек границ	Координаты, м				Метод определения координат	Формулы, примененные для расчета средней квадратической погрешности определения координат характерных точек границ (Mt), с подставленными в такие формулы значениями и итоговые (вычисленные) значения Mt, м	Описание закрепления точки
	содержатся в Едином государственном реестре недвижимости		определены в результате выполнения комплексных кадастровых работ				
	X	Y	X	Y			
1	2	3	4	5	6	7	8
1483	4930599.07	4381842.21	-	-	-	0.1	-
1473	4930594.26	4381839.28	4930594.26	4381839.28	Метод спутниковых геодезических измерений (определений)	$Mt = \sqrt{\Delta \Sigma \int \pm \frac{1}{4} \frac{1}{2} \frac{3}{4} 123 n}$	-
2. Сведения о частях границ уточняемого земельного участка с кадастровым номером 91:03:002003:634 :							
Обозначение части границ		Горизонтальное проложение (S), м	Описание прохождения части границ	Сведения о согласовании местоположения границ (согласовано/спорное)			
от т.	до т.						
1	2	3	4	5			
1473	1474	5.63	-	-			
1474	1475	15.16	-	-			
1475	1476	11.14	-	-			
1476	1477	0.87	-	-			
1477	1478	4.91	-	-			
1478	1479	6.97	-	-			
1479	1480	22.38	-	-			
1480	1481	5.34	-	-			
1481	1473	18.66	-	-			
3. Сведения о характеристиках уточняемого земельного участка с кадастровым номером 91:03:002003:634 :							
№ п/п	Наименование характеристики			Значение характеристики			
1	2			3			
1.	Адрес земельного участка			-			
1.1.	Сведения о местоположении земельного участка (при отсутствии адреса) в структурированном в соответствии с федеральной информационной адресной системой виде			Российская Федерация, 299009, город Севастополь, улица Элеваторная, дом 6			
1.2.	Дополнительные сведения о местоположении земельного участка			-			
2.	Площадь земельного участка ± величина погрешности определения (вычисления) площади (P ± ΔP), м2			503 ± 8			
3.	Формула, примененная для расчета предельной допустимой погрешности определения площади земельного участка, с подставленными значениями и итоговые (вычисленные) значения (ΔP), м2			$\Delta P = 3.5 * Mt * \sqrt{P} = 3.5 * 0,1 * \sqrt{503} = 8$			
4.	Площадь земельного участка согласно сведениям Единого государственного реестра недвижимости (Pкад), м2			472			

3. Сведения о характеристиках уточняемого земельного участка с кадастровым номером 91:03:002003:634 :		
№ п/п	Наименование характеристики	Значение характеристики
1	2	3
5.	Оценка расхождения Р и Ркад (Р - Ркад), м2	31
6.	Предельные минимальный и максимальный размеры земельного участка (Рмин и Рмакс), м2	- -
7.	Кадастровый номер или иной государственный учетный номер (инвентарный) объекта недвижимости, расположенного на земельном участке	-
8.	Вид (виды) разрешенного использования	для строительства и обслуживания жилого дома, хозяйственных построек и сооружений (приусадебный участок)
8.1.	Дополнительные сведения об использовании земельного участка	-
9.	Сведения о земельных участках (землях общего пользования, территории общего пользования), посредством которых обеспечивается доступ	Земли общего пользования
10.	Иные сведения	-
4. Пояснения к сведениям об уточняемом земельном участке с кадастровым номером 91:03:002003:634 :		
1.	Была исправлена выявленная реестровая ошибка в местоположении	

Сведения об уточняемых земельных участках, необходимые для исправления реестровых ошибок в сведениях о местоположении их границ

1. Сведения о характерных точках границ уточняемого земельного участка с кадастровым номером 91:03:002003:636 :

Система координат СК-63, зона 4

Зона № 4

Обозначение характерных точек границ	Координаты, м				Метод определения координат	Формулы, примененные для расчета средней квадратической погрешности определения координат характерных точек границ (Mt), с подставленными в такие формулы значениями и итоговые (вычисленные) значения Mt, м	Описание закрепления точки
	содержатся в Едином государственном реестре недвижимости		определены в результате выполнения комплексных кадастровых работ				
	X	Y	X	Y			
1	2	3	4	5	6	7	8
1484	4930678.08	4381797.39	4930677.09	4381797.84	Метод спутниковых геодезических измерений (определений)	$Mt = \sqrt{\Delta \Sigma \int \pm \frac{1}{4} \frac{1}{2} \frac{3}{4} 123 n}$	-
1485	4930688.02	4381804.63	4930674.43	4381801.66	Метод спутниковых геодезических измерений (определений)	$Mt = \sqrt{\Delta \Sigma \int \pm \frac{1}{4} \frac{1}{2} \frac{3}{4} 123 n}$	-
1486	4930700.94	4381810.88	4930677.63	4381804.91	Метод спутниковых геодезических измерений (определений)	$Mt = \sqrt{\Delta \Sigma \int \pm \frac{1}{4} \frac{1}{2} \frac{3}{4} 123 n}$	-
1487	4930696.30	4381816.24	4930684.19	4381816.54	Метод спутниковых геодезических измерений (определений)	$Mt = \sqrt{\Delta \Sigma \int \pm \frac{1}{4} \frac{1}{2} \frac{3}{4} 123 n}$	-
1488	4930690.07	4381824.45	4930690.07	4381824.45	Метод спутниковых геодезических измерений (определений)	$Mt = \sqrt{\Delta \Sigma \int \pm \frac{1}{4} \frac{1}{2} \frac{3}{4} 123 n}$	-
1489	4930684.19	4381816.54	4930696.30	4381816.24	Метод спутниковых геодезических измерений (определений)	$Mt = \sqrt{\Delta \Sigma \int \pm \frac{1}{4} \frac{1}{2} \frac{3}{4} 123 n}$	-
1490	4930677.63	4381804.91	4930700.94	4381810.88	Метод спутниковых геодезических измерений (определений)	$Mt = \sqrt{\Delta \Sigma \int \pm \frac{1}{4} \frac{1}{2} \frac{3}{4} 123 n}$	-
1491	4930674.43	4381801.66	4930688.02	4381804.63	Метод спутниковых геодезических измерений (определений)	$Mt = \sqrt{\Delta \Sigma \int \pm \frac{1}{4} \frac{1}{2} \frac{3}{4} 123 n}$	-
1484	4930678.08	4381797.39	4930677.09	4381797.84	Метод спутниковых геодезических измерений (определений)	$Mt = \sqrt{\Delta \Sigma \int \pm \frac{1}{4} \frac{1}{2} \frac{3}{4} 123 n}$	-

2. Сведения о частях границ уточняемого земельного участка с кадастровым номером 91:03:002003:636 :				
Обозначение части границ		Горизонтальное проложение (S), м	Описание прохождения части границ	Сведения о согласовании местоположения границ (согласовано/спорное)
от т.	до т.			
1	2	3	4	5
1484	1485	4.65	-	-
1485	1486	4.56	-	-
1486	1487	13.35	-	-
1487	1488	9.86	-	-
1488	1489	10.31	-	-
1489	1490	7.09	-	-
1490	1491	14.35	-	-
1491	1484	12.87	-	-
3. Сведения о характеристиках уточняемого земельного участка с кадастровым номером 91:03:002003:636 :				
№ п/п	Наименование характеристики		Значение характеристики	
1	2		3	
1.	Адрес земельного участка		-	
1.1.	Сведения о местоположении земельного участка (при отсутствии адреса) в структурированном в соответствии с федеральной информационной адресной системой виде		Российская Федерация, 299009, город Севастополь, тупик Неровный, дом 20	
1.2.	Дополнительные сведения о местоположении земельного участка		-	
2.	Площадь земельного участка ± величина погрешности определения (вычисления) площади ($P \pm \Delta P$), м ²		278 ± 6	
3.	Формула, примененная для расчета предельной допустимой погрешности определения площади земельного участка, с подставленными значениями и итоговые (вычисленные) значения (ΔP), м ²		$\Delta P = 3.5 * M_t * \sqrt{P} = 3.5 * 0,1 * \sqrt{278} = 6$	
4.	Площадь земельного участка согласно сведениям Единого государственного реестра недвижимости (Ркад), м ²		282	
5.	Оценка расхождения P и Ркад (P - Ркад), м ²		4	
6.	Предельные минимальный и максимальный размеры земельного участка (Рмин и Рмакс), м ²		-	
7.	Кадастровый номер или иной государственный учетный номер (инвентарный) объекта недвижимости, расположенного на земельном участке		-	
8.	Вид (виды) разрешенного использования		Для строительства и обслуживания жилого дома, хозяйственных построек и сооружений (приусадебный участок)	
8.1.	Дополнительные сведения об использовании земельного участка		-	
9.	Сведения о земельных участках (землях общего пользования, территории общего пользования), посредством которых обеспечивается доступ		Земли общего пользования	
10.	Иные сведения		-	
4. Пояснения к сведениям об уточняемом земельном участке с кадастровым номером 91:03:002003:636 :				
1.	Была исправлена выявленная реестровая ошибка в местоположении			

Сведения об уточняемых земельных участках, необходимые для исправления реестровых ошибок в сведениях о местоположении их границ

1. Сведения о характерных точках границ уточняемого земельного участка с кадастровым номером 91:03:002003:640 :

Система координат СК-63, зона 4

Зона № 4

Обозначение характерных точек границ	Координаты, м				Метод определения координат	Формулы, примененные для расчета средней квадратической погрешности определения координат характерных точек границ (Mt), с подставленными в такие формулы значениями и итоговые (вычисленные) значения Mt, м	Описание закрепления точки
	содержатся в Едином государственном реестре недвижимости		определены в результате выполнения комплексных кадастровых работ				
	X	Y	X	Y			
1	2	3	4	5	6	7	8
1279	4930116.98	4381798.05	4930117.08	4381799.06	Метод спутниковых геодезических измерений (определений)	$Mt = \sqrt{\Delta \Sigma \int \pm \frac{1}{4} \frac{1}{2} \frac{3}{4} 123 n}$	-
1492	4930117.70	4381778.59	4930138.69	4381803.09	Метод спутниковых геодезических измерений (определений)	$Mt = \sqrt{\Delta \Sigma \int \pm \frac{1}{4} \frac{1}{2} \frac{3}{4} 123 n}$	-
1493	4930117.12	4381771.65	4930138.68	4381802.12	Метод спутниковых геодезических измерений (определений)	$Mt = \sqrt{\Delta \Sigma \int \pm \frac{1}{4} \frac{1}{2} \frac{3}{4} 123 n}$	-
1494	4930135.08	4381769.69	4930138.65	4381799.24	Метод спутниковых геодезических измерений (определений)	$Mt = \sqrt{\Delta \Sigma \int \pm \frac{1}{4} \frac{1}{2} \frac{3}{4} 123 n}$	-
1495	4930136.05	4381779.90	4930136.55	4381779.85	Метод спутниковых геодезических измерений (определений)	$Mt = \sqrt{\Delta \Sigma \int \pm \frac{1}{4} \frac{1}{2} \frac{3}{4} 123 n}$	-
1496	4930136.55	4381779.85	4930136.05	4381779.90	Метод спутниковых геодезических измерений (определений)	$Mt = \sqrt{\Delta \Sigma \int \pm \frac{1}{4} \frac{1}{2} \frac{3}{4} 123 n}$	-
1280	4930138.65	4381799.24	4930135.08	4381769.70	Метод спутниковых геодезических измерений (определений)	$Mt = \sqrt{\Delta \Sigma \int \pm \frac{1}{4} \frac{1}{2} \frac{3}{4} 123 n}$	-
1493	-	-	4930117.12	4381771.65	Метод спутниковых геодезических измерений (определений)	$Mt = \sqrt{\Delta \Sigma \int \pm \frac{1}{4} \frac{1}{2} \frac{3}{4} 123 n}$	-
1492	-	-	4930117.70	4381778.59	Метод спутниковых геодезических измерений (определений)	$Mt = \sqrt{\Delta \Sigma \int \pm \frac{1}{4} \frac{1}{2} \frac{3}{4} 123 n}$	-

1. Сведения о характерных точках границ уточняемого земельного участка с кадастровым номером 91:03:002003:640 :							
Система координат СК-63, зона 4							Зона № 4
Обозначение характерных точек границ	Координаты, м				Метод определения координат	Формулы, примененные для расчета средней квадратической погрешности определения координат характерных точек границ (Mt), с подставленными в такие формулы значениями и итоговые (вычисленные) значения Mt, м	Описание закрепления точки
	содержатся в Едином государственном реестре недвижимости		определены в результате выполнения комплексных кадастровых работ				
	X	Y	X	Y			
1	2	3	4	5	6	7	8
1278	-	-	4930117.13	4381793.93	Метод спутниковых геодезических измерений (определений)	$Mt = \sqrt{\Delta \Sigma \int \pm \frac{1}{4} \frac{1}{2} \frac{3}{4} 123 n}$	-
1279	4930116.98	4381798.05	4930117.08	4381799.06	Метод спутниковых геодезических измерений (определений)	$Mt = \sqrt{\Delta \Sigma \int \pm \frac{1}{4} \frac{1}{2} \frac{3}{4} 123 n}$	-
2. Сведения о частях границ уточняемого земельного участка с кадастровым номером 91:03:002003:640 :							
Обозначение части границ		Горизонтальное проложение (S), м	Описание прохождения части границ	Сведения о согласовании местоположения границ (согласовано/спорное)			
от т.	до т.						
1	2	3	4	5			
1279	1492	21.98	-	-			
1492	1493	0.97	-	-			
1493	1494	2.88	-	-			
1494	1495	19.50	-	-			
1495	1496	0.50	-	-			
1496	1280	10.25	-	-			
1280	1493	18.07	-	-			
1493	1492	6.96	-	-			
1492	1278	15.35	-	-			
1278	1279	5.13	-	-			
3. Сведения о характеристиках уточняемого земельного участка с кадастровым номером 91:03:002003:640 :							
№ п/п	Наименование характеристики			Значение характеристики			
1	2			3			
1.	Адрес земельного участка			-			
1.1.	Сведения о местоположении земельного участка (при отсутствии адреса) в структурированном в соответствии с федеральной информационной адресной системой виде			Российская Федерация, город Севастополь, проезд Челябинский, 6			
1.2.	Дополнительные сведения о местоположении земельного участка			-			
2.	Площадь земельного участка ± величина погрешности определения (вычисления) площади (P ± ΔP), м2			600 ± 9			

3. Сведения о характеристиках уточняемого земельного участка с кадастровым номером 91:03:002003:640 :		
№ п/п	Наименование характеристики	Значение характеристики
1	2	3
3.	Формула, примененная для расчета предельной допустимой погрешности определения площади земельного участка, с подставленными значениями и итоговые (вычисленные) значения (ΔP), м ²	$\Delta P = 3.5 * M_t * \sqrt{P} = 3.5 * 0,1 * \sqrt{600} = 9$
4.	Площадь земельного участка согласно сведениям Единого государственного реестра недвижимости (Ркад), м ²	548
5.	Оценка расхождения Р и Ркад (Р - Ркад), м ²	52
6.	Предельные минимальный и максимальный размеры земельного участка (Рмин и Рмакс), м ²	- -
7.	Кадастровый номер или иной государственный учетный номер (инвентарный) объекта недвижимости, расположенного на земельном участке	-
8.	Вид (виды) разрешенного использования	Для строительства и обслуживания жилого дома, хозяйственных построек и сооружений (приусадебный участок)
8.1.	Дополнительные сведения об использовании земельного участка	-
9.	Сведения о земельных участках (землях общего пользования, территории общего пользования), посредством которых обеспечивается доступ	Земли общего пользования
10.	Иные сведения	-
4. Пояснения к сведениям об уточняемом земельном участке с кадастровым номером 91:03:002003:640 :		
1.	Была исправлена выявленная реестровая ошибка в местоположении	

Сведения об уточняемых земельных участках, необходимые для исправления реестровых ошибок в сведениях о местоположении их границ

1. Сведения о характерных точках границ уточняемого земельного участка с кадастровым номером 91:03:002003:658 :

Система координат СК-63, зона 4

Зона № 4

Обозначение характерных точек границ	Координаты, м				Метод определения координат	Формулы, примененные для расчета средней квадратической погрешности определения координат характерных точек границ (Mt), с подставленными в такие формулы значениями и итоговые (вычисленные) значения Mt, м	Описание закрепления точки
	содержатся в Едином государственном реестре недвижимости		определены в результате выполнения комплексных кадастровых работ				
	X	Y	X	Y			
1	2	3	4	5	6	7	8
1497	4930325.56	4381649.69	4930325.56	4381649.69	Метод спутниковых геодезических измерений (определений)	$Mt = \sqrt{\Delta \Sigma \int \pm \frac{1}{4} \frac{1}{2} \frac{3}{4} 123 n}$	-
1498	4930330.79	4381649.40	4930325.64	4381650.54	Метод спутниковых геодезических измерений (определений)	$Mt = \sqrt{\Delta \Sigma \int \pm \frac{1}{4} \frac{1}{2} \frac{3}{4} 123 n}$	-
1499	4930345.96	4381648.09	4930327.20	4381675.59	Метод спутниковых геодезических измерений (определений)	$Mt = \sqrt{\Delta \Sigma \int \pm \frac{1}{4} \frac{1}{2} \frac{3}{4} 123 n}$	-
1500	4930347.33	4381673.06	4930346.82	4381673.89	Метод спутниковых геодезических измерений (определений)	$Mt = \sqrt{\Delta \Sigma \int \pm \frac{1}{4} \frac{1}{2} \frac{3}{4} 123 n}$	-
1501	4930327.08	4381673.57	4930347.37	4381673.84	Метод спутниковых геодезических измерений (определений)	$Mt = \sqrt{\Delta \Sigma \int \pm \frac{1}{4} \frac{1}{2} \frac{3}{4} 123 n}$	-
1502	4930325.64	4381650.54	4930346.20	4381647.61	Метод спутниковых геодезических измерений (определений)	$Mt = \sqrt{\Delta \Sigma \int \pm \frac{1}{4} \frac{1}{2} \frac{3}{4} 123 n}$	-
1497	4930325.56	4381649.69	4930325.56	4381649.69	Метод спутниковых геодезических измерений (определений)	$Mt = \sqrt{\Delta \Sigma \int \pm \frac{1}{4} \frac{1}{2} \frac{3}{4} 123 n}$	-

2. Сведения о частях границ уточняемого земельного участка с кадастровым номером 91:03:002003:658 :

Обозначение части границ		Горизонтальное проложение (S), м	Описание прохождения части границ	Сведения о согласовании местоположения границ (согласовано/спорное)
от г.	до г.			
1	2	3	4	5
1497	1498	0.85	-	-
1498	1499	25.10	-	-

2. Сведения о частях границ уточняемого земельного участка с кадастровым номером 91:03:002003:658 :				
Обозначение части границ		Горизонтальное проложение (S), м	Описание прохождения части границ	Сведения о согласовании местоположения границ (согласовано/спорное)
от т.	до т.			
1	2	3	4	5
1499	1500	19.69	-	-
1500	1501	0.55	-	-
1501	1502	26.26	-	-
1502	1497	20.74	-	-
3. Сведения о характеристиках уточняемого земельного участка с кадастровым номером 91:03:002003:658 :				
№ п/п	Наименование характеристики		Значение характеристики	
1	2		3	
1.	Адрес земельного участка		-	
1.1.	Сведения о местоположении земельного участка (при отсутствии адреса) в структурированном в соответствии с федеральной информационной адресной системой виде		Российская Федерация, город Севастополь, внутригородское муниципальное образование Ленинский муниципальный округ, проезд Коробкова, земельный участок 9	
1.2.	Дополнительные сведения о местоположении земельного участка		-	
2.	Площадь земельного участка ± величина погрешности определения (вычисления) площади (P ± ΔP), м2		534 ± 8	
3.	Формула, примененная для расчета предельной допустимой погрешности определения площади земельного участка, с подставленными значениями и итоговые (вычисленные) значения (ΔP), м2		$\Delta P = 3.5 * M_t * \sqrt{P} = 3.5 * 0,1 * \sqrt{534} = 8$	
4.	Площадь земельного участка согласно сведениям Единого государственного реестра недвижимости (Pкад), м2		496	
5.	Оценка расхождения P и Pкад (P - Pкад), м2		38	
6.	Предельные минимальный и максимальный размеры земельного участка (Pмин и Pмакс), м2		-	
7.	Кадастровый номер или иной государственный учетный номер (инвентарный) объекта недвижимости, расположенного на земельном участке		-	
8.	Вид (виды) разрешенного использования		для строительства и обслуживания жилого дома и хозяйственных построек	
8.1.	Дополнительные сведения об использовании земельного участка		-	
9.	Сведения о земельных участках (землях общего пользования, территории общего пользования), посредством которых обеспечивается доступ		Земли общего пользования	
10.	Иные сведения		-	
4. Пояснения к сведениям об уточняемом земельном участке с кадастровым номером 91:03:002003:658 :				
1.	Была исправлена выявленная реестровая ошибка в местоположении			

Сведения об уточняемых земельных участках, необходимые для исправления реестровых ошибок в сведениях о местоположении их границ

1. Сведения о характерных точках границ уточняемого земельного участка с кадастровым номером 91:03:002003:665 :

Система координат СК-63, зона 4

Зона № 4

Обозначение характерных точек границ	Координаты, м				Метод определения координат	Формулы, примененные для расчета средней квадратической погрешности определения координат характерных точек границ (Mt), с подставленными в такие формулы значениями и итоговые (вычисленные) значения Mt, м	Описание закрепления точки
	содержатся в Едином государственном реестре недвижимости		определены в результате выполнения комплексных кадастровых работ				
	X	Y	X	Y			
1	2	3	4	5	6	7	8
478	4930188.97	4381341.37	4930188.97	4381341.37	Метод спутниковых геодезических измерений (определений)	$Mt = \sqrt{\Delta \Sigma \int \pm \frac{1}{4} \frac{1}{2} \frac{3}{4} 123 n}$	-
1503	4930196.15	4381349.29	4930196.15	4381349.29	Метод спутниковых геодезических измерений (определений)	$Mt = \sqrt{\Delta \Sigma \int \pm \frac{1}{4} \frac{1}{2} \frac{3}{4} 123 n}$	-
1504	4930190.29	4381354.00	4930190.29	4381354.00	Метод спутниковых геодезических измерений (определений)	$Mt = \sqrt{\Delta \Sigma \int \pm \frac{1}{4} \frac{1}{2} \frac{3}{4} 123 n}$	-
1005	4930183.34	4381354.50	4930183.34	4381354.50	Метод спутниковых геодезических измерений (определений)	$Mt = \sqrt{\Delta \Sigma \int \pm \frac{1}{4} \frac{1}{2} \frac{3}{4} 123 n}$	-
1004	4930156.78	4381356.38	4930156.78	4381356.38	Метод спутниковых геодезических измерений (определений)	$Mt = \sqrt{\Delta \Sigma \int \pm \frac{1}{4} \frac{1}{2} \frac{3}{4} 123 n}$	-
1003	4930153.66	4381356.56	4930153.66	4381356.56	Метод спутниковых геодезических измерений (определений)	$Mt = \sqrt{\Delta \Sigma \int \pm \frac{1}{4} \frac{1}{2} \frac{3}{4} 123 n}$	-
1002	4930153.61	4381355.69	4930153.61	4381355.69	Метод спутниковых геодезических измерений (определений)	$Mt = \sqrt{\Delta \Sigma \int \pm \frac{1}{4} \frac{1}{2} \frac{3}{4} 123 n}$	-
1001	4930150.17	4381355.89	4930150.17	4381355.89	Метод спутниковых геодезических измерений (определений)	$Mt = \sqrt{\Delta \Sigma \int \pm \frac{1}{4} \frac{1}{2} \frac{3}{4} 123 n}$	-
1000	4930150.10	4381354.63	4930150.10	4381354.63	Метод спутниковых геодезических измерений (определений)	$Mt = \sqrt{\Delta \Sigma \int \pm \frac{1}{4} \frac{1}{2} \frac{3}{4} 123 n}$	-

1. Сведения о характерных точках границ уточняемого земельного участка с кадастровым номером 91:03:002003:665 :							
Система координат СК-63, зона 4							Зона № 4
Обозначение характерных точек границ	Координаты, м				Метод определения координат	Формулы, примененные для расчета средней квадратической погрешности определения координат характерных точек границ (Mt), с подставленными в такие формулы значениями и итоговые (вычисленные) значения Mt, м	Описание закрепления точки
	содержатся в Едином государственном реестре недвижимости		определены в результате выполнения комплексных кадастровых работ				
	X	Y	X	Y			
1	2	3	4	5	6	7	8
999	4930146.93	4381354.81	4930146.93	4381354.81	Метод спутниковых геодезических измерений (определений)	$Mt = \sqrt{\Delta \Sigma} \int \pm \frac{1}{4} \frac{1}{2} \frac{3}{4} 123 n$	-
998	4930140.97	4381354.54	4930140.97	4381354.54	Метод спутниковых геодезических измерений (определений)	$Mt = \sqrt{\Delta \Sigma} \int \pm \frac{1}{4} \frac{1}{2} \frac{3}{4} 123 n$	-
1505	4930140.61	4381343.77	4930140.61	4381343.77	Метод спутниковых геодезических измерений (определений)	$Mt = \sqrt{\Delta \Sigma} \int \pm \frac{1}{4} \frac{1}{2} \frac{3}{4} 123 n$	-
487	4930144.31	4381343.48	4930144.31	4381343.48	Метод спутниковых геодезических измерений (определений)	$Mt = \sqrt{\Delta \Sigma} \int \pm \frac{1}{4} \frac{1}{2} \frac{3}{4} 123 n$	-
486	4930158.74	4381342.34	4930159.10	4381341.99	Метод спутниковых геодезических измерений (определений)	$Mt = \sqrt{\Delta \Sigma} \int \pm \frac{1}{4} \frac{1}{2} \frac{3}{4} 123 n$	-
485	4930164.90	4381346.51	4930164.80	4381346.66	Метод спутниковых геодезических измерений (определений)	$Mt = \sqrt{\Delta \Sigma} \int \pm \frac{1}{4} \frac{1}{2} \frac{3}{4} 123 n$	-
484	4930167.99	4381345.46	4930167.31	4381345.37	Метод спутниковых геодезических измерений (определений)	$Mt = \sqrt{\Delta \Sigma} \int \pm \frac{1}{4} \frac{1}{2} \frac{3}{4} 123 n$	-
483	4930169.44	4381345.47	4930169.44	4381345.47	Метод спутниковых геодезических измерений (определений)	$Mt = \sqrt{\Delta \Sigma} \int \pm \frac{1}{4} \frac{1}{2} \frac{3}{4} 123 n$	-
482	4930174.27	4381343.99	4930174.27	4381343.99	Метод спутниковых геодезических измерений (определений)	$Mt = \sqrt{\Delta \Sigma} \int \pm \frac{1}{4} \frac{1}{2} \frac{3}{4} 123 n$	-
479	4930187.76	4381339.48	4930187.76	4381339.48	Метод спутниковых геодезических измерений (определений)	$Mt = \sqrt{\Delta \Sigma} \int \pm \frac{1}{4} \frac{1}{2} \frac{3}{4} 123 n$	-

1. Сведения о характерных точках границ уточняемого земельного участка с кадастровым номером 91:03:002003:665 :							
Система координат СК-63, зона 4							Зона № 4
Обозначение характерных точек границ	Координаты, м				Метод определения координат	Формулы, примененные для расчета средней квадратической погрешности определения координат характерных точек границ (Mt), с подставленными в такие формулы значениями и итоговые (вычисленные) значения Mt, м	Описание закрепления точки
	содержатся в Едином государственном реестре недвижимости		определены в результате выполнения комплексных кадастровых работ				
	X	Y	X	Y			
1	2	3	4	5	6	7	8
478	4930188.97	4381341.37	4930188.97	4381341.37	Метод спутниковых геодезических измерений (определений)	$Mt = \sqrt{\Delta \Sigma \int \pm \frac{1}{4} \frac{1}{2} \frac{3}{4} 123 n}$	-
2. Сведения о частях границ уточняемого земельного участка с кадастровым номером 91:03:002003:665 :							
Обозначение части границ		Горизонтальное проложение (S), м	Описание прохождения части границ	Сведения о согласовании местоположения границ (согласовано/спорное)			
от т.	до т.						
1	2	3	4	5			
478	1503	10.69	-	-			
1503	1504	7.52	-	-			
1504	1005	6.97	-	-			
1005	1004	26.63	-	-			
1004	1003	3.13	-	-			
1003	1002	0.87	-	-			
1002	1001	3.45	-	-			
1001	1000	1.26	-	-			
1000	999	3.18	-	-			
999	998	5.97	-	-			
998	1505	10.78	-	-			
1505	487	3.71	-	-			
487	486	14.86	-	-			
486	485	7.37	-	-			
485	484	2.82	-	-			
484	483	2.13	-	-			
483	482	5.05	-	-			
482	479	14.22	-	-			
479	478	2.24	-	-			
3. Сведения о характеристиках уточняемого земельного участка с кадастровым номером 91:03:002003:665 :							
№ п/п	Наименование характеристики			Значение характеристики			
1	2			3			
1.	Адрес земельного участка			-			

3. Сведения о характеристиках уточняемого земельного участка с кадастровым номером 91:03:002003:665 :		
№ п/п	Наименование характеристики	Значение характеристики
1	2	3
1.1.	Сведения о местоположении земельного участка (при отсутствии адреса) в структурированном в соответствии с федеральной информационной адресной системой виде	Российская Федерация, город Севастополь, внутригородское муниципальное образование Ленинский муниципальный округ, улица Лобанова, земельный участок 19
1.2.	Дополнительные сведения о местоположении земельного участка	-
2.	Площадь земельного участка ± величина погрешности определения (вычисления) площади ($P \pm \Delta P$), м ²	632 ± 9
3.	Формула, примененная для расчета предельной допустимой погрешности определения площади земельного участка, с подставленными значениями и итоговые (вычисленные) значения (ΔP), м ²	$\Delta P = 3.5 * M_t * \sqrt{P} = 3.5 * 0,1 * \sqrt{632} = 9$
4.	Площадь земельного участка согласно сведениям Единого государственного реестра недвижимости ($P_{\text{кад}}$), м ²	628
5.	Оценка расхождения P и $P_{\text{кад}}$ ($P - P_{\text{кад}}$), м ²	4
6.	Предельные минимальный и максимальный размеры земельного участка ($P_{\text{мин}}$ и $P_{\text{макс}}$), м ²	- -
7.	Кадастровый номер или иной государственный учетный номер (инвентарный) объекта недвижимости, расположенного на земельном участке	-
8.	Вид (виды) разрешенного использования	для строительства и обслуживания жилого дома и хозяйственных построек
8.1.	Дополнительные сведения об использовании земельного участка	-
9.	Сведения о земельных участках (землях общего пользования, территории общего пользования), посредством которых обеспечивается доступ	Земли общего пользования
10.	Иные сведения	-
4. Пояснения к сведениям об уточняемом земельном участке с кадастровым номером 91:03:002003:665 :		
1.	Была исправлена выявленная реестровая ошибка в местоположении	

Сведения об уточняемых земельных участках, необходимые для исправления реестровых ошибок в сведениях о местоположении их границ

1. Сведения о характерных точках границ уточняемого земельного участка с кадастровым номером 91:03:002003:671 :

Система координат СК-63, зона 4

Зона № 4

Обозначение характерных точек границ	Координаты, м				Метод определения координат	Формулы, примененные для расчета средней квадратической погрешности определения координат характерных точек границ (Mt), с подставленными в такие формулы значениями и итоговые (вычисленные) значения Mt, м	Описание закрепления точки
	содержатся в Едином государственном реестре недвижимости		определены в результате выполнения комплексных кадастровых работ				
	X	Y	X	Y			
1	2	3	4	5	6	7	8
1506	4930603.14	4381420.15	4930603.14	4381420.15	Метод спутниковых геодезических измерений (определений)	$Mt = \sqrt{\Delta \Sigma \int \pm \frac{1}{4} \frac{1}{2} \frac{3}{4} 123 n}$	-
570	4930617.88	4381433.97	4930583.24	4381441.31	Метод спутниковых геодезических измерений (определений)	$Mt = \sqrt{\Delta \Sigma \int \pm \frac{1}{4} \frac{1}{2} \frac{3}{4} 123 n}$	-
574	4930597.68	4381455.69	4930591.44	4381449.47	Метод спутниковых геодезических измерений (определений)	$Mt = \sqrt{\Delta \Sigma \int \pm \frac{1}{4} \frac{1}{2} \frac{3}{4} 123 n}$	-
1507	4930591.44	4381449.47	4930597.68	4381455.69	Метод спутниковых геодезических измерений (определений)	$Mt = \sqrt{\Delta \Sigma \int \pm \frac{1}{4} \frac{1}{2} \frac{3}{4} 123 n}$	-
1508	4930583.24	4381441.31	4930618.41	4381433.40	Метод спутниковых геодезических измерений (определений)	$Mt = \sqrt{\Delta \Sigma \int \pm \frac{1}{4} \frac{1}{2} \frac{3}{4} 123 n}$	-
н190У	-	-	4930618.94	4381432.83	Метод спутниковых геодезических измерений (определений)	$Mt = \sqrt{\Delta \Sigma \int \pm \frac{1}{4} \frac{1}{2} \frac{3}{4} 123 n}$	-
н191У	-	-	4930607.64	4381421.03	Метод спутниковых геодезических измерений (определений)	$Mt = \sqrt{\Delta \Sigma \int \pm \frac{1}{4} \frac{1}{2} \frac{3}{4} 123 n}$	-
1506	4930603.14	4381420.15	4930603.14	4381420.15	Метод спутниковых геодезических измерений (определений)	$Mt = \sqrt{\Delta \Sigma \int \pm \frac{1}{4} \frac{1}{2} \frac{3}{4} 123 n}$	-

2. Сведения о частях границ уточняемого земельного участка с кадастровым номером 91:03:002003:671 :				
Обозначение части границ		Горизонтальное проложение (S), м	Описание прохождения части границ	Сведения о согласовании местоположения границ (согласовано/спорное)
от т.	до т.			
1	2	3	4	5
1506	570	29.05	-	-
570	574	11.57	-	-
574	1507	8.81	-	-
1507	1508	30.44	-	-
1508	н190У	0.78	-	-
н190У	н191У	16.34	-	-
н191У	1506	4.59	-	-
3. Сведения о характеристиках уточняемого земельного участка с кадастровым номером 91:03:002003:671 :				
№ п/п	Наименование характеристики		Значение характеристики	
1	2		3	
1.	Адрес земельного участка		-	
1.1.	Сведения о местоположении земельного участка (при отсутствии адреса) в структурированном в соответствии с федеральной информационной адресной системой виде		Российская Федерация, город Севастополь, внутригородское муниципальное образование Ленинский муниципальный округ, улица Сергея Лазо, земельный участок 10	
1.2.	Дополнительные сведения о местоположении земельного участка		-	
2.	Площадь земельного участка ± величина погрешности определения (вычисления) площади ($P \pm \Delta P$), м ²		633 ± 9	
3.	Формула, примененная для расчета предельной допустимой погрешности определения площади земельного участка, с подставленными значениями и итоговые (вычисленные) значения (ΔP), м ²		$\Delta P = 3.5 * M_t * \sqrt{P} = 3.5 * 0,1 * \sqrt{633} = 9$	
4.	Площадь земельного участка согласно сведениям Единого государственного реестра недвижимости ($P_{\text{кад}}$), м ²		595	
5.	Оценка расхождения P и $P_{\text{кад}}$ ($P - P_{\text{кад}}$), м ²		38	
6.	Предельные минимальный и максимальный размеры земельного участка ($P_{\text{мин}}$ и $P_{\text{макс}}$), м ²		-	
7.	Кадастровый номер или иной государственный учетный номер (инвентарный) объекта недвижимости, расположенного на земельном участке		-	
8.	Вид (виды) разрешенного использования		Для строительства и обслуживания жилого дома, хозяйственных построек и сооружений (приусадебный участок)	
8.1.	Дополнительные сведения об использовании земельного участка		-	
9.	Сведения о земельных участках (землях общего пользования, территории общего пользования), посредством которых обеспечивается доступ		Земли общего пользования	
10.	Иные сведения		-	
4. Пояснения к сведениям об уточняемом земельном участке с кадастровым номером 91:03:002003:671 :				
1.	Была исправлена выявленная реестровая ошибка в местоположении			

Сведения об уточняемых земельных участках, необходимые для исправления реестровых ошибок в сведениях о местоположении их границ

1. Сведения о характерных точках границ уточняемого земельного участка с кадастровым номером 91:03:002003:68 :

Система координат СК-63, зона 4

Зона № 4

Обозначение характерных точек границ	Координаты, м				Метод определения координат	Формулы, примененные для расчета средней квадратической погрешности определения координат характерных точек границ (Mt), с подставленными в такие формулы значениями и итоговые (вычисленные) значения Mt, м	Описание закрепления точки
	содержатся в Едином государственном реестре недвижимости		определены в результате выполнения комплексных кадастровых работ				
	X	Y	X	Y			
1	2	3	4	5	6	7	8
1509	4930296.42	4381225.68	4930296.63	4381225.04	Метод спутниковых геодезических измерений (определений)	$Mt = \sqrt{\Delta \Sigma \int \pm \frac{1}{4} \frac{1}{2} \frac{3}{4} 123 n}$	-
1510	4930301.62	4381222.22	4930302.46	4381233.94	Метод спутниковых геодезических измерений (определений)	$Mt = \sqrt{\Delta \Sigma \int \pm \frac{1}{4} \frac{1}{2} \frac{3}{4} 123 n}$	-
1511	4930307.44	4381231.09	4930304.95	4381237.74	Метод спутниковых геодезических измерений (определений)	$Mt = \sqrt{\Delta \Sigma \int \pm \frac{1}{4} \frac{1}{2} \frac{3}{4} 123 n}$	-
1512	4930309.99	4381234.99	4930307.48	4381236.11	Метод спутниковых геодезических измерений (определений)	$Mt = \sqrt{\Delta \Sigma \int \pm \frac{1}{4} \frac{1}{2} \frac{3}{4} 123 n}$	-
1513	4930307.27	4381236.75	4930310.20	4381234.35	Метод спутниковых геодезических измерений (определений)	$Mt = \sqrt{\Delta \Sigma \int \pm \frac{1}{4} \frac{1}{2} \frac{3}{4} 123 n}$	-
1514	4930304.74	4381238.38	4930307.65	4381230.45	Метод спутниковых геодезических измерений (определений)	$Mt = \sqrt{\Delta \Sigma \int \pm \frac{1}{4} \frac{1}{2} \frac{3}{4} 123 n}$	-
1515	4930302.25	4381234.58	4930301.83	4381221.58	Метод спутниковых геодезических измерений (определений)	$Mt = \sqrt{\Delta \Sigma \int \pm \frac{1}{4} \frac{1}{2} \frac{3}{4} 123 n}$	-
1509	4930296.42	4381225.68	4930296.63	4381225.04	Метод спутниковых геодезических измерений (определений)	$Mt = \sqrt{\Delta \Sigma \int \pm \frac{1}{4} \frac{1}{2} \frac{3}{4} 123 n}$	-

2. Сведения о частях границ уточняемого земельного участка с кадастровым номером 91:03:002003:68 :				
Обозначение части границ		Горизонтальное проложение (S), м	Описание прохождения части границ	Сведения о согласовании местоположения границ (согласовано/спорное)
от т.	до т.			
1	2	3	4	5
1509	1510	10.64	-	-
1510	1511	4.54	-	-
1511	1512	3.01	-	-
1512	1513	3.24	-	-
1513	1514	4.66	-	-
1514	1515	10.61	-	-
1515	1509	6.25	-	-
3. Сведения о характеристиках уточняемого земельного участка с кадастровым номером 91:03:002003:68 :				
№ п/п	Наименование характеристики		Значение характеристики	
1	2		3	
1.	Адрес земельного участка		-	
1.1.	Сведения о местоположении земельного участка (при отсутствии адреса) в структурированном в соответствии с федеральной информационной адресной системой виде		Российская Федерация, город Севастополь, ул. Н. Музыки, 29	
1.2.	Дополнительные сведения о местоположении земельного участка		-	
2.	Площадь земельного участка ± величина погрешности определения (вычисления) площади (P ± ΔP), м ²		95 ± 3	
3.	Формула, примененная для расчета предельной допустимой погрешности определения площади земельного участка, с подставленными значениями и итоговые (вычисленные) значения (ΔP), м ²		$\Delta P = 3.5 * M_t * \sqrt{P} = 3.5 * 0,1 * \sqrt{95} = 3$	
4.	Площадь земельного участка согласно сведениям Единого государственного реестра недвижимости (P _{кад}), м ²		95	
5.	Оценка расхождения P и P _{кад} (P - P _{кад}), м ²		-	
6.	Предельные минимальный и максимальный размеры земельного участка (P _{мин} и P _{макс}), м ²		-	
7.	Кадастровый номер или иной государственный учетный номер (инвентарный) объекта недвижимости, расположенного на земельном участке		-	
8.	Вид (виды) разрешенного использования		для реконструкции и обслуживания административно-складских помещений	
8.1.	Дополнительные сведения об использовании земельного участка		-	
9.	Сведения о земельных участках (землях общего пользования, территории общего пользования), посредством которых обеспечивается доступ		Земли общего пользования	
10.	Иные сведения		-	
4. Пояснения к сведениям об уточняемом земельном участке с кадастровым номером 91:03:002003:68 :				
1.	Была исправлена выявленная реестровая ошибка в местоположении			

Сведения об уточняемых земельных участках, необходимые для исправления реестровых ошибок в сведениях о местоположении их границ

1. Сведения о характерных точках границ уточняемого земельного участка с кадастровым номером 91:03:002003:69 :

Система координат СК-63, зона 4					Зона № 4		
Обозначение характерных точек границ	Координаты, м				Метод определения координат	Формулы, примененные для расчета средней квадратической погрешности определения координат характерных точек границ (Mt), с подставленными в такие формулы значениями и итоговые (вычисленные) значения Mt, м	Описание закрепления точки
	содержатся в Едином государственном реестре недвижимости		определены в результате выполнения комплексных кадастровых работ				
	X	Y	X	Y			
1	2	3	4	5	6	7	8
1343	4930333.82	4381709.35	4930333.82	4381709.35	Метод спутниковых геодезических измерений (определений)	$Mt = \sqrt{\Delta \Sigma \int \pm \frac{1}{4} \frac{1}{2} \frac{3}{4} 123 n}$	-
1132	4930356.71	4381707.01	4930335.58	4381723.79	Метод спутниковых геодезических измерений (определений)	$Mt = \sqrt{\Delta \Sigma \int \pm \frac{1}{4} \frac{1}{2} \frac{3}{4} 123 n}$	-
1135	4930359.44	4381732.98	4930338.20	4381734.84	Метод спутниковых геодезических измерений (определений)	$Mt = \sqrt{\Delta \Sigma \int \pm \frac{1}{4} \frac{1}{2} \frac{3}{4} 123 n}$	-
1344	4930336.55	4381735.33	4930360.67	4381731.91	Метод спутниковых геодезических измерений (определений)	$Mt = \sqrt{\Delta \Sigma \int \pm \frac{1}{4} \frac{1}{2} \frac{3}{4} 123 n}$	-
1132	-	-	4930357.54	4381706.92	Метод спутниковых геодезических измерений (определений)	$Mt = \sqrt{\Delta \Sigma \int \pm \frac{1}{4} \frac{1}{2} \frac{3}{4} 123 n}$	-
1343	4930333.82	4381709.35	4930333.82	4381709.35	Метод спутниковых геодезических измерений (определений)	$Mt = \sqrt{\Delta \Sigma \int \pm \frac{1}{4} \frac{1}{2} \frac{3}{4} 123 n}$	-

2. Сведения о частях границ уточняемого земельного участка с кадастровым номером 91:03:002003:69 :

Обозначение части границ		Горизонтальное проложение (S), м	Описание прохождения части границ	Сведения о согласовании местоположения границ (согласовано/спорное)
от т.	до т.			
1	2	3	4	5
1343	1132	14.55	-	-
1132	1135	11.36	-	-
1135	1344	22.66	-	-
1344	1132	25.19	-	-
1132	1343	23.84	-	-

3. Сведения о характеристиках уточняемого земельного участка с кадастровым номером 91:03:002003:69 :		
№ п/п	Наименование характеристики	Значение характеристики
1	2	3
1.	Адрес земельного участка	-
1.1.	Сведения о местоположении земельного участка (при отсутствии адреса) в структурированном в соответствии с федеральной информационной адресной системой виде	Российская Федерация, город Севастополь, улица Ватутина, 23-Г
1.2.	Дополнительные сведения о местоположении земельного участка	-
2.	Площадь земельного участка ± величина погрешности определения (вычисления) площади ($P \pm \Delta P$), м ²	602 ± 9
3.	Формула, примененная для расчета предельной допустимой погрешности определения площади земельного участка, с подставленными значениями и итоговые (вычисленные) значения (ΔP), м ²	$\Delta P = 3.5 * M_t * \sqrt{P} = 3.5 * 0,1 * \sqrt{602} = 9$
4.	Площадь земельного участка согласно сведениям Единого государственного реестра недвижимости ($P_{\text{кад}}$), м ²	601
5.	Оценка расхождения P и $P_{\text{кад}}$ ($P - P_{\text{кад}}$), м ²	1
6.	Предельные минимальный и максимальный размеры земельного участка ($P_{\text{мин}}$ и $P_{\text{макс}}$), м ²	- -
7.	Кадастровый номер или иной государственный учетный номер (инвентарный) объекта недвижимости, расположенного на земельном участке	-
8.	Вид (виды) разрешенного использования	для строительства и обслуживания жилого дома, хозяйственных построек и сооружений (приусадебный участок)
8.1.	Дополнительные сведения об использовании земельного участка	-
9.	Сведения о земельных участках (землях общего пользования, территории общего пользования), посредством которых обеспечивается доступ	Земли общего пользования
10.	Иные сведения	-
4. Пояснения к сведениям об уточняемом земельном участке с кадастровым номером 91:03:002003:69 :		
1.	Была исправлена выявленная реестровая ошибка в местоположении	

Сведения об уточняемых земельных участках, необходимые для исправления реестровых ошибок в сведениях о местоположении их границ

1. Сведения о характерных точках границ уточняемого земельного участка с кадастровым номером 91:03:002003:7 :

Система координат СК-63, зона 4

Зона № 4

Обозначение характерных точек границ	Координаты, м				Метод определения координат	Формулы, примененные для расчета средней квадратической погрешности определения координат характерных точек границ (Mt), с подставленными в такие формулы значениями и итоговые (вычисленные) значения Mt, м	Описание закрепления точки
	содержатся в Едином государственном реестре недвижимости		определены в результате выполнения комплексных кадастровых работ				
	X	Y	X	Y			
1	2	3	4	5	6	7	8
1516	4931039.95	4381612.37	4931039.95	4381612.37	Метод спутниковых геодезических измерений (определений)	$Mt = \sqrt{\Delta \Sigma \int \pm \frac{1}{4} \frac{1}{2} \frac{3}{4} 123 n}$	-
1517	4931031.18	4381619.15	4931031.18	4381619.15	Метод спутниковых геодезических измерений (определений)	$Mt = \sqrt{\Delta \Sigma \int \pm \frac{1}{4} \frac{1}{2} \frac{3}{4} 123 n}$	-
1518	4931026.27	4381611.99	4931028.10	4381615.06	Метод спутниковых геодезических измерений (определений)	$Mt = \sqrt{\Delta \Sigma \int \pm \frac{1}{4} \frac{1}{2} \frac{3}{4} 123 n}$	-
1519	4931010.32	4381594.91	4931028.32	4381614.89	Метод спутниковых геодезических измерений (определений)	$Mt = \sqrt{\Delta \Sigma \int \pm \frac{1}{4} \frac{1}{2} \frac{3}{4} 123 n}$	-
1520	4931018.10	4381588.04	4931026.27	4381611.99	Метод спутниковых геодезических измерений (определений)	$Mt = \sqrt{\Delta \Sigma \int \pm \frac{1}{4} \frac{1}{2} \frac{3}{4} 123 n}$	-
1521	4931031.12	4381601.50	4931023.64	4381609.18	Метод спутниковых геодезических измерений (определений)	$Mt = \sqrt{\Delta \Sigma \int \pm \frac{1}{4} \frac{1}{2} \frac{3}{4} 123 n}$	-
1522	4931034.89	4381606.07	4931010.32	4381594.91	Метод спутниковых геодезических измерений (определений)	$Mt = \sqrt{\Delta \Sigma \int \pm \frac{1}{4} \frac{1}{2} \frac{3}{4} 123 n}$	-
1520	-	-	4931018.10	4381588.04	Метод спутниковых геодезических измерений (определений)	$Mt = \sqrt{\Delta \Sigma \int \pm \frac{1}{4} \frac{1}{2} \frac{3}{4} 123 n}$	-
1521	-	-	4931031.12	4381601.50	Метод спутниковых геодезических измерений (определений)	$Mt = \sqrt{\Delta \Sigma \int \pm \frac{1}{4} \frac{1}{2} \frac{3}{4} 123 n}$	-

1. Сведения о характерных точках границ уточняемого земельного участка с кадастровым номером 91:03:002003:7 :							
Система координат СК-63, зона 4							Зона № 4
Обозначение характерных точек границ	Координаты, м				Метод определения координат	Формулы, примененные для расчета средней квадратической погрешности определения координат характерных точек границ (Mt), с подставленными в такие формулы значениями и итоговые (вычисленные) значения Mt, м	Описание закрепления точки
	содержатся в Едином государственном реестре недвижимости		определены в результате выполнения комплексных кадастровых работ				
	X	Y	X	Y			
1	2	3	4	5	6	7	8
1522	-	-	4931034.89	4381606.07	Метод спутниковых геодезических измерений (определений)	$Mt = \sqrt{\Delta \Sigma \int \pm \frac{1}{4} \frac{1}{2} \frac{3}{4} 123 n}$	-
1516	4931039.95	4381612.37	4931039.95	4381612.37	Метод спутниковых геодезических измерений (определений)	$Mt = \sqrt{\Delta \Sigma \int \pm \frac{1}{4} \frac{1}{2} \frac{3}{4} 123 n}$	-
2. Сведения о частях границ уточняемого земельного участка с кадастровым номером 91:03:002003:7 :							
Обозначение части границ		Горизонтальное проложение (S), м	Описание прохождения части границ	Сведения о согласовании местоположения границ (согласовано/спорное)			
от т.	до т.						
1	2	3	4	5			
1516	1517	11.09	-	-			
1517	1518	5.12	-	-			
1518	1519	0.28	-	-			
1519	1520	3.55	-	-			
1520	1521	3.85	-	-			
1521	1522	19.52	-	-			
1522	1520	10.38	-	-			
1520	1521	18.73	-	-			
1521	1522	5.92	-	-			
1522	1516	8.08	-	-			
3. Сведения о характеристиках уточняемого земельного участка с кадастровым номером 91:03:002003:7 :							
№ п/п	Наименование характеристики			Значение характеристики			
1	2			3			
1.	Адрес земельного участка			-			
1.1.	Сведения о местоположении земельного участка (при отсутствии адреса) в структурированном в соответствии с федеральной информационной адресной системой виде			Российская Федерация, город Севастополь, улица Федюхина, № 4			
1.2.	Дополнительные сведения о местоположении земельного участка			-			
2.	Площадь земельного участка ± величина погрешности определения (вычисления) площади (P ± ΔP), м2			344 ± 6			

3. Сведения о характеристиках уточняемого земельного участка с кадастровым номером 91:03:002003:7 :		
№ п/п	Наименование характеристики	Значение характеристики
1	2	3
3.	Формула, примененная для расчета предельной допустимой погрешности определения площади земельного участка, с подставленными значениями и итоговые (вычисленные) значения (ΔP), м ²	$\Delta P = 3.5 * M_t * \sqrt{P} = 3.5 * 0,1 * \sqrt{344} = 6$
4.	Площадь земельного участка согласно сведениям Единого государственного реестра недвижимости (Ркад), м ²	343
5.	Оценка расхождения Р и Ркад (Р - Ркад), м ²	1
6.	Предельные минимальный и максимальный размеры земельного участка (Рмин и Рмакс), м ²	- -
7.	Кадастровый номер или иной государственный учетный номер (инвентарный) объекта недвижимости, расположенного на земельном участке	-
8.	Вид (виды) разрешенного использования	для строительства и обслуживания жилого дома и хозяйственных построек
8.1.	Дополнительные сведения об использовании земельного участка	-
9.	Сведения о земельных участках (землях общего пользования, территории общего пользования), посредством которых обеспечивается доступ	Земли общего пользования
10.	Иные сведения	-
4. Пояснения к сведениям об уточняемом земельном участке с кадастровым номером 91:03:002003:7 :		
1.	Была исправлена выявленная реестровая ошибка в местоположении	

Сведения об уточняемых земельных участках, необходимые для исправления реестровых ошибок в сведениях о местоположении их границ

1. Сведения о характерных точках границ уточняемого земельного участка с кадастровым номером 91:03:002003:709 :

Система координат СК-63, зона 4

Зона № 4

Обозначение характерных точек границ	Координаты, м				Метод определения координат	Формулы, примененные для расчета средней квадратической погрешности определения координат характерных точек границ (Mt), с подставленными в такие формулы значениями и итоговые (вычисленные) значения Mt, м	Описание закрепления точки
	содержатся в Едином государственном реестре недвижимости		определены в результате выполнения комплексных кадастровых работ				
	X	Y	X	Y			
1	2	3	4	5	6	7	8
1523	4930712.63	4381628.23	4930712.63	4381628.23	Метод спутниковых геодезических измерений (определений)	$Mt = \sqrt{\Delta \Sigma \int \pm 1/4 1/2 3/4 123 n}$	-
1524	4930720.90	4381638.49	4930697.67	4381642.21	Метод спутниковых геодезических измерений (определений)	$Mt = \sqrt{\Delta \Sigma \int \pm 1/4 1/2 3/4 123 n}$	-
1525	4930721.58	4381638.18	4930694.14	4381646.30	Метод спутниковых геодезических измерений (определений)	$Mt = \sqrt{\Delta \Sigma \int \pm 1/4 1/2 3/4 123 n}$	-
1526	4930722.43	4381639.36	4930710.32	4381658.56	Метод спутниковых геодезических измерений (определений)	$Mt = \sqrt{\Delta \Sigma \int \pm 1/4 1/2 3/4 123 n}$	-
1527	4930710.32	4381658.56	4930724.66	4381642.64	Метод спутниковых геодезических измерений (определений)	$Mt = \sqrt{\Delta \Sigma \int \pm 1/4 1/2 3/4 123 n}$	-
1528	4930694.14	4381646.30	-	-	-	0.1	-
1529	4930697.67	4381642.21	-	-	-	0.1	-
1523	4930712.63	4381628.23	4930712.63	4381628.23	Метод спутниковых геодезических измерений (определений)	$Mt = \sqrt{\Delta \Sigma \int \pm 1/4 1/2 3/4 123 n}$	-

2. Сведения о частях границ уточняемого земельного участка с кадастровым номером 91:03:002003:709 :

Обозначение части границ		Горизонтальное проложение (S), м	Описание прохождения части границ	Сведения о согласовании местоположения границ (согласовано/спорное)
от т.	до т.			
1	2	3	4	5
1523	1524	20.48	-	-
1524	1525	5.40	-	-
1525	1526	20.30	-	-

2. Сведения о частях границ уточняемого земельного участка с кадастровым номером 91:03:002003:709 :				
Обозначение части границ		Горизонтальное проложение (S), м	Описание прохождения части границ	Сведения о согласовании местоположения границ (согласовано/спорное)
от т.	до т.			
1	2	3	4	5
1526	1527	21.43	-	-
1527	1523	18.77	-	-
3. Сведения о характеристиках уточняемого земельного участка с кадастровым номером 91:03:002003:709 :				
№ п/п	Наименование характеристики		Значение характеристики	
1	2		3	
1.	Адрес земельного участка		-	
1.1.	Сведения о местоположении земельного участка (при отсутствии адреса) в структурированном в соответствии с федеральной информационной адресной системой виде		Российская Федерация, город Севастополь, улица Пархоменко, 30	
1.2.	Дополнительные сведения о местоположении земельного участка		-	
2.	Площадь земельного участка ± величина погрешности определения (вычисления) площади ($P \pm \Delta P$), м ²		465 ± 8	
3.	Формула, примененная для расчета предельной допустимой погрешности определения площади земельного участка, с подставленными значениями и итоговые (вычисленные) значения (ΔP), м ²		$\Delta P = 3.5 * M_t * \sqrt{P} = 3.5 * 0,1 * \sqrt{465} = 8$	
4.	Площадь земельного участка согласно сведениям Единого государственного реестра недвижимости ($P_{\text{кад}}$), м ²		423	
5.	Оценка расхождения P и $P_{\text{кад}}$ ($P - P_{\text{кад}}$), м ²		42	
6.	Предельные минимальный и максимальный размеры земельного участка ($R_{\text{мин}}$ и $R_{\text{макс}}$), м ²		-	
7.	Кадастровый номер или иной государственный учетный номер (инвентарный) объекта недвижимости, расположенного на земельном участке		-	
8.	Вид (виды) разрешенного использования		для строительства и обслуживания жилого дома, хозяйственных построек и сооружений (приусадебный участок)	
8.1.	Дополнительные сведения об использовании земельного участка		-	
9.	Сведения о земельных участках (землях общего пользования, территории общего пользования), посредством которых обеспечивается доступ		Земли общего пользования	
10.	Иные сведения		-	
4. Пояснения к сведениям об уточняемом земельном участке с кадастровым номером 91:03:002003:709 :				
1.	Была исправлена выявленная реестровая ошибка в местоположении			

Сведения об уточняемых земельных участках, необходимые для исправления реестровых ошибок в сведениях о местоположении их границ

1. Сведения о характерных точках границ уточняемого земельного участка с кадастровым номером 91:03:002003:71 :

Система координат СК-63, зона 4

Зона № 4

Обозначение характерных точек границ	Координаты, м				Метод определения координат	Формулы, примененные для расчета средней квадратической погрешности определения координат характерных точек границ (Mt), с подставленными в такие формулы значениями и итоговые (вычисленные) значения Mt, м	Описание закрепления точки
	содержатся в Едином государственном реестре недвижимости		определены в результате выполнения комплексных кадастровых работ				
	X	Y	X	Y			
1	2	3	4	5	6	7	8
1530	4930429.52	4381356.85	4930429.48	4381356.81	Метод спутниковых геодезических измерений (определений)	$Mt = \sqrt{\Delta \Sigma \int \pm \frac{1}{4} \frac{1}{2} \frac{3}{4} 123 n}$	-
1531	4930432.63	4381360.20	4930431.65	4381381.51	Метод спутниковых геодезических измерений (определений)	$Mt = \sqrt{\Delta \Sigma \int \pm \frac{1}{4} \frac{1}{2} \frac{3}{4} 123 n}$	-
1532	4930434.17	4381361.86	4930434.58	4381384.02	Метод спутниковых геодезических измерений (определений)	$Mt = \sqrt{\Delta \Sigma \int \pm \frac{1}{4} \frac{1}{2} \frac{3}{4} 123 n}$	-
1533	4930436.80	4381359.64	4930443.32	4381383.12	Метод спутниковых геодезических измерений (определений)	$Mt = \sqrt{\Delta \Sigma \int \pm \frac{1}{4} \frac{1}{2} \frac{3}{4} 123 n}$	-
1534	4930455.02	4381353.55	4930443.30	4381381.56	Метод спутниковых геодезических измерений (определений)	$Mt = \sqrt{\Delta \Sigma \int \pm \frac{1}{4} \frac{1}{2} \frac{3}{4} 123 n}$	-
710	4930459.20	4381352.99	4930445.81	4381381.39	Метод спутниковых геодезических измерений (определений)	$Mt = \sqrt{\Delta \Sigma \int \pm \frac{1}{4} \frac{1}{2} \frac{3}{4} 123 n}$	-
1535	4930460.59	4381364.15	4930443.72	4381366.51	Метод спутниковых геодезических измерений (определений)	$Mt = \sqrt{\Delta \Sigma \int \pm \frac{1}{4} \frac{1}{2} \frac{3}{4} 123 n}$	-
1536	4930458.52	4381364.35	4930451.24	4381361.83	Метод спутниковых геодезических измерений (определений)	$Mt = \sqrt{\Delta \Sigma \int \pm \frac{1}{4} \frac{1}{2} \frac{3}{4} 123 n}$	-
1537	4930457.88	4381360.57	4930455.35	4381360.83	Метод спутниковых геодезических измерений (определений)	$Mt = \sqrt{\Delta \Sigma \int \pm \frac{1}{4} \frac{1}{2} \frac{3}{4} 123 n}$	-

1. Сведения о характерных точках границ уточняемого земельного участка с кадастровым номером 91:03:002003:71 :							
Система координат СК-63, зона 4							Зона № 4
Обозначение характерных точек границ	Координаты, м				Метод определения координат	Формулы, примененные для расчета средней квадратической погрешности определения координат характерных точек границ (Mt), с подставленными в такие формулы значениями и итоговые (вычисленные) значения Mt, м	Описание закрепления точки
	содержатся в Едином государственном реестре недвижимости		определены в результате выполнения комплексных кадастровых работ				
	X	Y	X	Y			
1	2	3	4	5	6	7	8
1538	4930455.35	4381360.83	4930457.88	4381360.57	Метод спутниковых геодезических измерений (определений)	$Mt = \sqrt{\Delta \Sigma} \int \pm \frac{1}{4} \frac{1}{2} \frac{3}{4} 123 n$	-
1539	4930451.24	4381361.83	4930458.52	4381364.35	Метод спутниковых геодезических измерений (определений)	$Mt = \sqrt{\Delta \Sigma} \int \pm \frac{1}{4} \frac{1}{2} \frac{3}{4} 123 n$	-
1540	4930443.72	4381366.51	4930460.59	4381364.15	Метод спутниковых геодезических измерений (определений)	$Mt = \sqrt{\Delta \Sigma} \int \pm \frac{1}{4} \frac{1}{2} \frac{3}{4} 123 n$	-
1541	4930445.44	4381378.75	4930460.12	4381360.33	Метод спутниковых геодезических измерений (определений)	$Mt = \sqrt{\Delta \Sigma} \int \pm \frac{1}{4} \frac{1}{2} \frac{3}{4} 123 n$	-
1542	4930434.63	4381381.03	4930459.20	4381352.99	Метод спутниковых геодезических измерений (определений)	$Mt = \sqrt{\Delta \Sigma} \int \pm \frac{1}{4} \frac{1}{2} \frac{3}{4} 123 n$	-
1543	4930432.57	4381381.53	4930455.02	4381353.55	Метод спутниковых геодезических измерений (определений)	$Mt = \sqrt{\Delta \Sigma} \int \pm \frac{1}{4} \frac{1}{2} \frac{3}{4} 123 n$	-
1544	4930431.60	4381381.04	4930436.80	4381359.64	Метод спутниковых геодезических измерений (определений)	$Mt = \sqrt{\Delta \Sigma} \int \pm \frac{1}{4} \frac{1}{2} \frac{3}{4} 123 n$	-
1532	-	-	4930434.17	4381361.86	Метод спутниковых геодезических измерений (определений)	$Mt = \sqrt{\Delta \Sigma} \int \pm \frac{1}{4} \frac{1}{2} \frac{3}{4} 123 n$	-
1530	4930429.52	4381356.85	4930429.48	4381356.81	Метод спутниковых геодезических измерений (определений)	$Mt = \sqrt{\Delta \Sigma} \int \pm \frac{1}{4} \frac{1}{2} \frac{3}{4} 123 n$	-

2. Сведения о частях границ уточняемого земельного участка с кадастровым номером 91:03:002003:71 :				
Обозначение части границ		Горизонтальное проложение (S), м	Описание прохождения части границ	Сведения о согласовании местоположения границ (согласовано/спорное)
от т.	до т.			
1	2	3	4	5
1530	1531	24.80	-	-
1531	1532	3.86	-	-
1532	1533	8.79	-	-
1533	1534	1.56	-	-
1534	710	2.52	-	-
710	1535	15.03	-	-
1535	1536	8.86	-	-
1536	1537	4.23	-	-
1537	1538	2.54	-	-
1538	1539	3.83	-	-
1539	1540	2.08	-	-
1540	1541	3.85	-	-
1541	1542	7.40	-	-
1542	1543	4.22	-	-
1543	1544	19.21	-	-
1544	1532	3.44	-	-
1532	1530	6.89	-	-
3. Сведения о характеристиках уточняемого земельного участка с кадастровым номером 91:03:002003:71 :				
№ п/п	Наименование характеристики		Значение характеристики	
1	2		3	
1.	Адрес земельного участка		-	
1.1.	Сведения о местоположении земельного участка (при отсутствии адреса) в структурированном в соответствии с федеральной информационной адресной системой виде		Российская Федерация, город Севастополь, Ленинский район, ул. Коробкова, 17	
1.2.	Дополнительные сведения о местоположении земельного участка		-	
2.	Площадь земельного участка ± величина погрешности определения (вычисления) площади ($P \pm \Delta P$), м ²		459 ± 7	
3.	Формула, примененная для расчета предельной допустимой погрешности определения площади земельного участка, с подставленными значениями и итоговые (вычисленные) значения (ΔP), м ²		$\Delta P = 3.5 * M_t * \sqrt{P} = 3.5 * 0,1 * \sqrt{459} = 7$	
4.	Площадь земельного участка согласно сведениям Единого государственного реестра недвижимости ($P_{\text{кад}}$), м ²		418	
5.	Оценка расхождения P и $P_{\text{кад}}$ ($P - P_{\text{кад}}$), м ²		41	
6.	Предельные минимальный и максимальный размеры земельного участка ($P_{\text{мин}}$ и $P_{\text{макс}}$), м ²		-	
7.	Кадастровый номер или иной государственный учетный номер (инвентарный) объекта недвижимости, расположенного на земельном участке		-	
8.	Вид (виды) разрешенного использования		для строительства и обслуживания жилого дома, хозяйственных построек и сооружений (приусадебный участок)	

3. Сведения о характеристиках уточняемого земельного участка с кадастровым номером 91:03:002003:71 :

№ п/п	Наименование характеристики	Значение характеристики
1	2	3
8.1.	Дополнительные сведения об использовании земельного участка	-
9.	Сведения о земельных участках (землях общего пользования, территории общего пользования), посредством которых обеспечивается доступ	Земли общего пользования
10.	Иные сведения	-

4. Пояснения к сведениям об уточняемом земельном участке с кадастровым номером 91:03:002003:71 :

1.	Была исправлена выявленная реестровая ошибка в местоположении
----	---

Сведения об уточняемых земельных участках, необходимые для исправления реестровых ошибок в сведениях о местоположении их границ

1. Сведения о характерных точках границ уточняемого земельного участка с кадастровым номером 91:03:002003:713 :

Система координат СК-63, зона 4

Зона № 4

Обозначение характерных точек границ	Координаты, м				Метод определения координат	Формулы, примененные для расчета средней квадратической погрешности определения координат характерных точек границ (Mt), с подставленными в такие формулы значениями и итоговые (вычисленные) значения Mt, м	Описание закрепления точки
	содержатся в Едином государственном реестре недвижимости		определены в результате выполнения комплексных кадастровых работ				
	X	Y	X	Y			
1	2	3	4	5	6	7	8
1545	4930595.50	4381389.59	4930595.50	4381389.59	Метод спутниковых геодезических измерений (определений)	$Mt = \sqrt{\Delta \Sigma \int \pm \frac{1}{4} \frac{1}{2} \frac{3}{4} 123 n}$	-
13	4930616.09	4381368.07	4930609.47	4381403.66	Метод спутниковых геодезических измерений (определений)	$Mt = \sqrt{\Delta \Sigma \int \pm \frac{1}{4} \frac{1}{2} \frac{3}{4} 123 n}$	-
12	4930629.86	4381381.55	4930630.38	4381382.05	Метод спутниковых геодезических измерений (определений)	$Mt = \sqrt{\Delta \Sigma \int \pm \frac{1}{4} \frac{1}{2} \frac{3}{4} 123 n}$	-
1101	4930609.47	4381403.66	4930616.09	4381368.07	Метод спутниковых геодезических измерений (определений)	$Mt = \sqrt{\Delta \Sigma \int \pm \frac{1}{4} \frac{1}{2} \frac{3}{4} 123 n}$	-
1545	4930595.50	4381389.59	4930595.50	4381389.59	Метод спутниковых геодезических измерений (определений)	$Mt = \sqrt{\Delta \Sigma \int \pm \frac{1}{4} \frac{1}{2} \frac{3}{4} 123 n}$	-

2. Сведения о частях границ уточняемого земельного участка с кадастровым номером 91:03:002003:713 :

Обозначение части границ		Горизонтальное проложение (S), м	Описание прохождения части границ	Сведения о согласовании местоположения границ (согласовано/спорное)
от т.	до т.			
1	2	3	4	5
1545	13	19.83	-	-
13	12	30.07	-	-
12	1101	19.99	-	-
1101	1545	29.78	-	-

3. Сведения о характеристиках уточняемого земельного участка с кадастровым номером 91:03:002003:713 :		
№ п/п	Наименование характеристики	Значение характеристики
1	2	3
1.	Адрес земельного участка	-
1.1.	Сведения о местоположении земельного участка (при отсутствии адреса) в структурированном в соответствии с федеральной информационной адресной системой виде	Российская Федерация, город Севастополь, Ленинский район, ул. Сергея Лазо, д. 7
1.2.	Дополнительные сведения о местоположении земельного участка	-
2.	Площадь земельного участка ± величина погрешности определения (вычисления) площади ($P \pm \Delta P$), м ²	596 ± 9
3.	Формула, примененная для расчета предельной допустимой погрешности определения площади земельного участка, с подставленными значениями и итоговые (вычисленные) значения (ΔP), м ²	$\Delta P = 3.5 * M_t * \sqrt{P} = 3.5 * 0,1 * \sqrt{596} = 9$
4.	Площадь земельного участка согласно сведениям Единого государственного реестра недвижимости ($P_{\text{кад}}$), м ²	585
5.	Оценка расхождения P и $P_{\text{кад}}$ ($P - P_{\text{кад}}$), м ²	11
6.	Предельные минимальный и максимальный размеры земельного участка ($P_{\text{мин}}$ и $P_{\text{макс}}$), м ²	- -
7.	Кадастровый номер или иной государственный учетный номер (инвентарный) объекта недвижимости, расположенного на земельном участке	-
8.	Вид (виды) разрешенного использования	для строительства и обслуживания жилого дома, хозяйственных построек и сооружений (приусадебный участок)
8.1.	Дополнительные сведения об использовании земельного участка	-
9.	Сведения о земельных участках (землях общего пользования, территории общего пользования), посредством которых обеспечивается доступ	Земли общего пользования
10.	Иные сведения	-
4. Пояснения к сведениям об уточняемом земельном участке с кадастровым номером 91:03:002003:713 :		
1.	Была исправлена выявленная реестровая ошибка в местоположении	

Сведения об уточняемых земельных участках, необходимые для исправления реестровых ошибок в сведениях о местоположении их границ

1. Сведения о характерных точках границ уточняемого земельного участка с кадастровым номером 91:03:002003:721 :

Система координат СК-63, зона 4

Зона № 4

Обозначение характерных точек границ	Координаты, м				Метод определения координат	Формулы, примененные для расчета средней квадратической погрешности определения координат характерных точек границ (Mt), с подставленными в такие формулы значениями и итоговые (вычисленные) значения Mt, м	Описание закрепления точки
	содержатся в Едином государственном реестре недвижимости		определены в результате выполнения комплексных кадастровых работ				
	X	Y	X	Y			
1	2	3	4	5	6	7	8
457	4930668.60	4381525.40	4930668.60	4381525.40	Метод спутниковых геодезических измерений (определений)	$Mt = \sqrt{\Delta \Sigma \int \pm \frac{1}{4} \frac{1}{2} \frac{3}{4} 123 n}$	-
781	4930682.92	4381539.19	4930647.11	4381546.63	Метод спутниковых геодезических измерений (определений)	$Mt = \sqrt{\Delta \Sigma \int \pm \frac{1}{4} \frac{1}{2} \frac{3}{4} 123 n}$	-
1546	4930682.83	4381539.52	4930661.08	4381560.35	Метод спутниковых геодезических измерений (определений)	$Mt = \sqrt{\Delta \Sigma \int \pm \frac{1}{4} \frac{1}{2} \frac{3}{4} 123 n}$	-
1547	4930661.08	4381560.35	4930682.65	4381539.76	Метод спутниковых геодезических измерений (определений)	$Mt = \sqrt{\Delta \Sigma \int \pm \frac{1}{4} \frac{1}{2} \frac{3}{4} 123 n}$	-
458	4930647.11	4381546.63	-	-	-	0.1	-
457	4930668.60	4381525.40	4930668.60	4381525.40	Метод спутниковых геодезических измерений (определений)	$Mt = \sqrt{\Delta \Sigma \int \pm \frac{1}{4} \frac{1}{2} \frac{3}{4} 123 n}$	-

2. Сведения о частях границ уточняемого земельного участка с кадастровым номером 91:03:002003:721 :

Обозначение части границ		Горизонтальное проложение (S), м	Описание прохождения части границ	Сведения о согласовании местоположения границ (согласовано/спорное)
от т.	до т.			
1	2	3	4	5
457	781	30.21	-	-
781	1546	19.58	-	-
1546	1547	29.82	-	-
1547	457	20.09	-	-

3. Сведения о характеристиках уточняемого земельного участка с кадастровым номером 91:03:002003:721 :		
№ п/п	Наименование характеристики	Значение характеристики
1	2	3
1.	Адрес земельного участка	-
1.1.	Сведения о местоположении земельного участка (при отсутствии адреса) в структурированном в соответствии с федеральной информационной адресной системой виде	Российская Федерация, город Севастополь, Ленинский район, ул. Пархоменко, 19
1.2.	Дополнительные сведения о местоположении земельного участка	-
2.	Площадь земельного участка ± величина погрешности определения (вычисления) площади ($P \pm \Delta P$), м ²	595 ± 9
3.	Формула, примененная для расчета предельной допустимой погрешности определения площади земельного участка, с подставленными значениями и итоговые (вычисленные) значения (ΔP), м ²	$\Delta P = 3.5 * M_t * \sqrt{P} = 3.5 * 0,1 * \sqrt{595} = 9$
4.	Площадь земельного участка согласно сведениям Единого государственного реестра недвижимости ($P_{\text{кад}}$), м ²	600
5.	Оценка расхождения P и $P_{\text{кад}}$ ($P - P_{\text{кад}}$), м ²	5
6.	Предельные минимальный и максимальный размеры земельного участка ($P_{\text{мин}}$ и $P_{\text{макс}}$), м ²	- -
7.	Кадастровый номер или иной государственный учетный номер (инвентарный) объекта недвижимости, расположенного на земельном участке	-
8.	Вид (виды) разрешенного использования	для строительства и обслуживания жилого дома, хозяйственных построек и сооружений (приусадебный участок)
8.1.	Дополнительные сведения об использовании земельного участка	-
9.	Сведения о земельных участках (землях общего пользования, территории общего пользования), посредством которых обеспечивается доступ	Земли общего пользования
10.	Иные сведения	-
4. Пояснения к сведениям об уточняемом земельном участке с кадастровым номером 91:03:002003:721 :		
1.	Была исправлена выявленная реестровая ошибка в местоположении	

Сведения об уточняемых земельных участках, необходимые для исправления реестровых ошибок в сведениях о местоположении их границ

1. Сведения о характерных точках границ уточняемого земельного участка с кадастровым номером 91:03:002003:722 :

Система координат СК-63, зона 4

Зона № 4

Обозначение характерных точек границ	Координаты, м				Метод определения координат	Формулы, примененные для расчета средней квадратической погрешности определения координат характерных точек границ (Mt), с подставленными в такие формулы значениями и итоговые (вычисленные) значения Mt, м	Описание закрепления точки
	содержатся в Едином государственном реестре недвижимости		определены в результате выполнения комплексных кадастровых работ				
	X	Y	X	Y			
1	2	3	4	5	6	7	8
1547	4930661.08	4381560.35	4930661.08	4381560.35	Метод спутниковых геодезических измерений (определений)	$Mt = \sqrt{\Delta \Sigma \int \pm \frac{1}{4} \frac{1}{2} \frac{3}{4} 123 n}$	-
1548	4930665.42	4381556.19	4930663.79	4381563.04	Метод спутниковых геодезических измерений (определений)	$Mt = \sqrt{\Delta \Sigma \int \pm \frac{1}{4} \frac{1}{2} \frac{3}{4} 123 n}$	-
1546	4930682.83	4381539.52	4930666.26	4381565.51	Метод спутниковых геодезических измерений (определений)	$Mt = \sqrt{\Delta \Sigma \int \pm \frac{1}{4} \frac{1}{2} \frac{3}{4} 123 n}$	-
781	4930682.92	4381539.19	4930687.46	4381544.59	Метод спутниковых геодезических измерений (определений)	$Mt = \sqrt{\Delta \Sigma \int \pm \frac{1}{4} \frac{1}{2} \frac{3}{4} 123 n}$	-
1549	4930687.28	4381544.40	4930687.28	4381544.40	Метод спутниковых геодезических измерений (определений)	$Mt = \sqrt{\Delta \Sigma \int \pm \frac{1}{4} \frac{1}{2} \frac{3}{4} 123 n}$	-
1550	4930687.46	4381544.59	4930682.65	4381539.76	Метод спутниковых геодезических измерений (определений)	$Mt = \sqrt{\Delta \Sigma \int \pm \frac{1}{4} \frac{1}{2} \frac{3}{4} 123 n}$	-
1551	4930666.26	4381565.51	-	-	-	0.1	-
1552	4930663.79	4381563.04	-	-	-	0.1	-
1547	4930661.08	4381560.35	4930661.08	4381560.35	Метод спутниковых геодезических измерений (определений)	$Mt = \sqrt{\Delta \Sigma \int \pm \frac{1}{4} \frac{1}{2} \frac{3}{4} 123 n}$	-

2. Сведения о частях границ уточняемого земельного участка с кадастровым номером 91:03:002003:722 :				
Обозначение части границ		Горизонтальное проложение (S), м	Описание прохождения части границ	Сведения о согласовании местоположения границ (согласовано/спорное)
от т.	до т.			
1	2	3	4	5
1547	1548	3.82	-	-
1548	1546	3.49	-	-
1546	781	29.78	-	-
781	1549	0.26	-	-
1549	1550	6.55	-	-
1550	1547	29.82	-	-
3. Сведения о характеристиках уточняемого земельного участка с кадастровым номером 91:03:002003:722 :				
№ п/п	Наименование характеристики		Значение характеристики	
1	2		3	
1.	Адрес земельного участка		-	
1.1.	Сведения о местоположении земельного участка (при отсутствии адреса) в структурированном в соответствии с федеральной информационной адресной системой виде		Российская Федерация, город Севастополь, улица Пархоменко, 21-А	
1.2.	Дополнительные сведения о местоположении земельного участка		-	
2.	Площадь земельного участка ± величина погрешности определения (вычисления) площади ($P \pm \Delta P$), м ²		210 ± 5	
3.	Формула, примененная для расчета предельной допустимой погрешности определения площади земельного участка, с подставленными значениями и итоговые (вычисленные) значения (ΔP), м ²		$\Delta P = 3.5 * M_{ит} * \sqrt{P} = 3.5 * 0,1 * \sqrt{210} = 5$	
4.	Площадь земельного участка согласно сведениям Единого государственного реестра недвижимости (Ркад), м ²		213	
5.	Оценка расхождения Р и Ркад ($P - P_{кад}$), м ²		3	
6.	Предельные минимальный и максимальный размеры земельного участка (Рмин и Рмакс), м ²		- -	
7.	Кадастровый номер или иной государственный учетный номер (инвентарный) объекта недвижимости, расположенного на земельном участке		-	
8.	Вид (виды) разрешенного использования		для строительства и обслуживания жилого дома и хозяйственных построек	
8.1.	Дополнительные сведения об использовании земельного участка		-	
9.	Сведения о земельных участках (землях общего пользования, территории общего пользования), посредством которых обеспечивается доступ		Земли общего пользования	
10.	Иные сведения		-	
4. Пояснения к сведениям об уточняемом земельном участке с кадастровым номером 91:03:002003:722 :				
1.	Была исправлена выявленная реестровая ошибка в местоположении			

Сведения об уточняемых земельных участках, необходимые для исправления реестровых ошибок в сведениях о местоположении их границ

1. Сведения о характерных точках границ уточняемого земельного участка с кадастровым номером 91:03:002003:723 :

Система координат СК-63, зона 4

Зона № 4

Обозначение характерных точек границ	Координаты, м				Метод определения координат	Формулы, примененные для расчета средней квадратической погрешности определения координат характерных точек границ (Mt), с подставленными в такие формулы значениями и итоговые (вычисленные) значения Mt, м	Описание закрепления точки
	содержатся в Едином государственном реестре недвижимости		определены в результате выполнения комплексных кадастровых работ				
	X	Y	X	Y			
1	2	3	4	5	6	7	8
1553	4930473.59	4381538.14	4930473.59	4381538.14	Метод спутниковых геодезических измерений (определений)	$Mt = \sqrt{\Delta \Sigma \int \pm \frac{1}{4} \frac{1}{2} \frac{3}{4} 123 n}$	-
1554	4930503.19	4381535.44	4930477.57	4381561.58	Метод спутниковых геодезических измерений (определений)	$Mt = \sqrt{\Delta \Sigma \int \pm \frac{1}{4} \frac{1}{2} \frac{3}{4} 123 n}$	-
1555	4930505.18	4381535.26	4930484.36	4381561.23	Метод спутниковых геодезических измерений (определений)	$Mt = \sqrt{\Delta \Sigma \int \pm \frac{1}{4} \frac{1}{2} \frac{3}{4} 123 n}$	-
1556	4930505.94	4381556.00	4930504.82	4381558.90	Метод спутниковых геодезических измерений (определений)	$Mt = \sqrt{\Delta \Sigma \int \pm \frac{1}{4} \frac{1}{2} \frac{3}{4} 123 n}$	-
1557	4930502.88	4381556.49	4930504.75	4381557.90	Метод спутниковых геодезических измерений (определений)	$Mt = \sqrt{\Delta \Sigma \int \pm \frac{1}{4} \frac{1}{2} \frac{3}{4} 123 n}$	-
1558	4930503.04	4381557.48	4930506.49	4381557.67	Метод спутниковых геодезических измерений (определений)	$Mt = \sqrt{\Delta \Sigma \int \pm \frac{1}{4} \frac{1}{2} \frac{3}{4} 123 n}$	-
1468	4930477.57	4381561.58	4930505.18	4381535.26	Метод спутниковых геодезических измерений (определений)	$Mt = \sqrt{\Delta \Sigma \int \pm \frac{1}{4} \frac{1}{2} \frac{3}{4} 123 n}$	-
1554	-	-	4930503.19	4381535.44	Метод спутниковых геодезических измерений (определений)	$Mt = \sqrt{\Delta \Sigma \int \pm \frac{1}{4} \frac{1}{2} \frac{3}{4} 123 n}$	-
1553	4930473.59	4381538.14	4930473.59	4381538.14	Метод спутниковых геодезических измерений (определений)	$Mt = \sqrt{\Delta \Sigma \int \pm \frac{1}{4} \frac{1}{2} \frac{3}{4} 123 n}$	-

2. Сведения о частях границ уточняемого земельного участка с кадастровым номером 91:03:002003:723 :				
Обозначение части границ		Горизонтальное проложение (S), м	Описание прохождения части границ	Сведения о согласовании местоположения границ (согласовано/спорное)
от т.	до т.			
1	2	3	4	5
1553	1554	23.78	-	-
1554	1555	6.80	-	-
1555	1556	20.59	-	-
1556	1557	1.00	-	-
1557	1558	1.76	-	-
1558	1468	22.45	-	-
1468	1554	2.00	-	-
1554	1553	29.72	-	-
3. Сведения о характеристиках уточняемого земельного участка с кадастровым номером 91:03:002003:723 :				
№ п/п	Наименование характеристики		Значение характеристики	
1	2		3	
1.	Адрес земельного участка		-	
1.1.	Сведения о местоположении земельного участка (при отсутствии адреса) в структурированном в соответствии с федеральной информационной адресной системой виде		Российская Федерация, 299007, город Севастополь, улица Короленко, дом 6	
1.2.	Дополнительные сведения о местоположении земельного участка		-	
2.	Площадь земельного участка ± величина погрешности определения (вычисления) площади ($P \pm \Delta P$), м ²		721 ± 9	
3.	Формула, примененная для расчета предельной допустимой погрешности определения площади земельного участка, с подставленными значениями и итоговые (вычисленные) значения (ΔP), м ²		$\Delta P = 3.5 * M_t * \sqrt{P} = 3.5 * 0,1 * \sqrt{721} = 9$	
4.	Площадь земельного участка согласно сведениям Единого государственного реестра недвижимости (Ркад), м ²		684	
5.	Оценка расхождения P и Ркад (P - Ркад), м ²		37	
6.	Предельные минимальный и максимальный размеры земельного участка (Рмин и Рмакс), м ²		-	
7.	Кадастровый номер или иной государственный учетный номер (инвентарный) объекта недвижимости, расположенного на земельном участке		-	
8.	Вид (виды) разрешенного использования		для строительства и обслуживания жилого дома, хозяйственных построек и сооружений (приусадебный участок)	
8.1.	Дополнительные сведения об использовании земельного участка		-	
9.	Сведения о земельных участках (землях общего пользования, территории общего пользования), посредством которых обеспечивается доступ		Земли общего пользования	
10.	Иные сведения		-	
4. Пояснения к сведениям об уточняемом земельном участке с кадастровым номером 91:03:002003:723 :				
1.	Была исправлена выявленная реестровая ошибка в местоположении			

Сведения об уточняемых земельных участках, необходимые для исправления реестровых ошибок в сведениях о местоположении их границ

1. Сведения о характерных точках границ уточняемого земельного участка с кадастровым номером 91:03:002003:754 :

Система координат СК-63, зона 4

Зона № 4

Обозначение характерных точек границ	Координаты, м				Метод определения координат	Формулы, примененные для расчета средней квадратической погрешности определения координат характерных точек границ (Mt), с подставленными в такие формулы значениями и итоговые (вычисленные) значения Mt, м	Описание закрепления точки
	содержатся в Едином государственном реестре недвижимости		определены в результате выполнения комплексных кадастровых работ				
	X	Y	X	Y			
1	2	3	4	5	6	7	8
857	4930390.80	4381586.23	4930390.80	4381586.23	Метод спутниковых геодезических измерений (определений)	$Mt = \sqrt{\Delta \Sigma \int \pm \frac{1}{4} \frac{1}{2} \frac{3}{4} 123 n}$	-
1229	4930409.73	4381584.29	4930409.73	4381584.29	Метод спутниковых геодезических измерений (определений)	$Mt = \sqrt{\Delta \Sigma \int \pm \frac{1}{4} \frac{1}{2} \frac{3}{4} 123 n}$	-
1084	4930412.50	4381613.52	4930412.57	4381613.98	Метод спутниковых геодезических измерений (определений)	$Mt = \sqrt{\Delta \Sigma \int \pm \frac{1}{4} \frac{1}{2} \frac{3}{4} 123 n}$	-
1559	4930410.32	4381613.85	4930410.25	4381614.27	Метод спутниковых геодезических измерений (определений)	$Mt = \sqrt{\Delta \Sigma \int \pm \frac{1}{4} \frac{1}{2} \frac{3}{4} 123 n}$	-
1560	4930396.15	4381615.93	4930396.15	4381615.93	Метод спутниковых геодезических измерений (определений)	$Mt = \sqrt{\Delta \Sigma \int \pm \frac{1}{4} \frac{1}{2} \frac{3}{4} 123 n}$	-
1561	4930393.00	4381616.07	4930393.30	4381616.06	Метод спутниковых геодезических измерений (определений)	$Mt = \sqrt{\Delta \Sigma \int \pm \frac{1}{4} \frac{1}{2} \frac{3}{4} 123 n}$	-
861	4930393.26	4381615.66	4930392.18	4381604.02	Метод спутниковых геодезических измерений (определений)	$Mt = \sqrt{\Delta \Sigma \int \pm \frac{1}{4} \frac{1}{2} \frac{3}{4} 123 n}$	-
860	4930392.18	4381604.02	4930391.93	4381601.23	Метод спутниковых геодезических измерений (определений)	$Mt = \sqrt{\Delta \Sigma \int \pm \frac{1}{4} \frac{1}{2} \frac{3}{4} 123 n}$	-
859	4930391.93	4381601.23	4930391.44	4381594.95	Метод спутниковых геодезических измерений (определений)	$Mt = \sqrt{\Delta \Sigma \int \pm \frac{1}{4} \frac{1}{2} \frac{3}{4} 123 n}$	-
858	4930391.44	4381594.95	-	-	-	0.1	-

1. Сведения о характерных точках границ уточняемого земельного участка с кадастровым номером 91:03:002003:754 :							
Система координат СК-63, зона 4						Зона № 4	
Обозначение характерных точек границ	Координаты, м				Метод определения координат	Формулы, примененные для расчета средней квадратической погрешности определения координат характерных точек границ (Mt), с подставленными в такие формулы значениями и итоговые (вычисленные) значения Mt, м	Описание закрепления точки
	содержатся в Едином государственном реестре недвижимости		определены в результате выполнения комплексных кадастровых работ				
	X	Y	X	Y			
1	2	3	4	5	6	7	8
857	4930390.80	4381586.23	4930390.80	4381586.23	Метод спутниковых геодезических измерений (определений)	$Mt = \sqrt{\Delta \Sigma \int \pm \frac{1}{4} \frac{1}{2} \frac{3}{4} 123 n}$	-
2. Сведения о частях границ уточняемого земельного участка с кадастровым номером 91:03:002003:754 :							
Обозначение части границ		Горизонтальное проложение (S), м	Описание прохождения части границ	Сведения о согласовании местоположения границ (согласовано/спорное)			
от т.	до т.						
1	2	3	4	5			
857	1229	19.03	-	-			
1229	1084	29.83	-	-			
1084	1559	2.34	-	-			
1559	1560	14.20	-	-			
1560	1561	2.85	-	-			
1561	861	12.09	-	-			
861	860	2.80	-	-			
860	859	6.30	-	-			
859	857	8.74	-	-			
3. Сведения о характеристиках уточняемого земельного участка с кадастровым номером 91:03:002003:754 :							
№ п/п	Наименование характеристики				Значение характеристики		
1	2				3		
1.	Адрес земельного участка				-		
1.1.	Сведения о местоположении земельного участка (при отсутствии адреса) в структурированном в соответствии с федеральной информационной адресной системой виде				Российская Федерация, город Севастополь, внутригородское муниципальное образование Ленинский муниципальный округ, улица Короленко, земельный участок 17		
1.2.	Дополнительные сведения о местоположении земельного участка				-		
2.	Площадь земельного участка ± величина погрешности определения (вычисления) площади (P ± ΔP), м2				578 ± 8		
3.	Формула, примененная для расчета предельной допустимой погрешности определения площади земельного участка, с подставленными значениями и итоговые (вычисленные) значения (ΔP), м2				$\Delta P = 3.5 * Mt * \sqrt{P} = 3.5 * 0,1 * \sqrt{578} = 8$		

3. Сведения о характеристиках уточняемого земельного участка с кадастровым номером 91:03:002003:754 :

№ п/п	Наименование характеристики	Значение характеристики
1	2	3
4.	Площадь земельного участка согласно сведениям Единого государственного реестра недвижимости (Ркад), м2	579
5.	Оценка расхождения Р и Ркад (Р - Ркад), м2	1
6.	Предельные минимальный и максимальный размеры земельного участка (Рмин и Рмакс), м2	- -
7.	Кадастровый номер или иной государственный учетный номер (инвентарный) объекта недвижимости, расположенного на земельном участке	-
8.	Вид (виды) разрешенного использования	2.1. "Для индивидуального жилищного строительства"
8.1.	Дополнительные сведения об использовании земельного участка	-
9.	Сведения о земельных участках (землях общего пользования, территории общего пользования), посредством которых обеспечивается доступ	Земли общего пользования
10.	Иные сведения	-

4. Пояснения к сведениям об уточняемом земельном участке с кадастровым номером 91:03:002003:754 :

1.	Была исправлена выявленная реестровая ошибка в местоположении
----	---

Сведения об уточняемых земельных участках, необходимые для исправления реестровых ошибок в сведениях о местоположении их границ

1. Сведения о характерных точках границ уточняемого земельного участка с кадастровым номером 91:03:002003:782 :

Система координат СК-63, зона 4

Зона № 4

Обозначение характерных точек границ	Координаты, м				Метод определения координат	Формулы, примененные для расчета средней квадратической погрешности определения координат характерных точек границ (Mt), с подставленными в такие формулы значениями и итоговые (вычисленные) значения Mt, м	Описание закрепления точки
	содержатся в Едином государственном реестре недвижимости		определены в результате выполнения комплексных кадастровых работ				
	X	Y	X	Y			
1	2	3	4	5	6	7	8
1562	4930887.79	4381569.80	4930887.79	4381569.80	Метод спутниковых геодезических измерений (определений)	$Mt = \sqrt{\Delta \Sigma \int \pm \frac{1}{4} \frac{1}{2} \frac{3}{4} 123 n}$	-
1030	4930890.77	4381568.15	4930864.68	4381582.60	Метод спутниковых геодезических измерений (определений)	$Mt = \sqrt{\Delta \Sigma \int \pm \frac{1}{4} \frac{1}{2} \frac{3}{4} 123 n}$	-
1563	4930905.50	4381587.90	4930871.05	4381595.17	Метод спутниковых геодезических измерений (определений)	$Mt = \sqrt{\Delta \Sigma \int \pm \frac{1}{4} \frac{1}{2} \frac{3}{4} 123 n}$	-
1564	4930875.81	4381605.00	4930875.81	4381605.00	Метод спутниковых геодезических измерений (определений)	$Mt = \sqrt{\Delta \Sigma \int \pm \frac{1}{4} \frac{1}{2} \frac{3}{4} 123 n}$	-
1565	4930871.05	4381595.17	4930906.22	4381588.87	Метод спутниковых геодезических измерений (определений)	$Mt = \sqrt{\Delta \Sigma \int \pm \frac{1}{4} \frac{1}{2} \frac{3}{4} 123 n}$	-
1566	4930864.68	4381582.60	4930898.66	4381578.59	Метод спутниковых геодезических измерений (определений)	$Mt = \sqrt{\Delta \Sigma \int \pm \frac{1}{4} \frac{1}{2} \frac{3}{4} 123 n}$	-
1030	-	-	4930890.77	4381568.15	Метод спутниковых геодезических измерений (определений)	$Mt = \sqrt{\Delta \Sigma \int \pm \frac{1}{4} \frac{1}{2} \frac{3}{4} 123 n}$	-
1562	4930887.79	4381569.80	4930887.79	4381569.80	Метод спутниковых геодезических измерений (определений)	$Mt = \sqrt{\Delta \Sigma \int \pm \frac{1}{4} \frac{1}{2} \frac{3}{4} 123 n}$	-

2. Сведения о частях границ уточняемого земельного участка с кадастровым номером 91:03:002003:782 :				
Обозначение части границ		Горизонтальное проложение (S), м	Описание прохождения части границ	Сведения о согласовании местоположения границ (согласовано/спорное)
от т.	до т.			
1	2	3	4	5
1562	1030	26.42	-	-
1030	1563	14.09	-	-
1563	1564	10.92	-	-
1564	1565	34.42	-	-
1565	1566	12.76	-	-
1566	1030	13.09	-	-
1030	1562	3.41	-	-
3. Сведения о характеристиках уточняемого земельного участка с кадастровым номером 91:03:002003:782 :				
№ п/п	Наименование характеристики		Значение характеристики	
1	2		3	
1.	Адрес земельного участка		-	
1.1.	Сведения о местоположении земельного участка (при отсутствии адреса) в структурированном в соответствии с федеральной информационной адресной системой виде		Российская Федерация, 299007, город Севастополь, улица Ивана Федько, дом 24	
1.2.	Дополнительные сведения о местоположении земельного участка		-	
2.	Площадь земельного участка ± величина погрешности определения (вычисления) площади (P ± ΔP), м ²		812 ± 10	
3.	Формула, примененная для расчета предельной допустимой погрешности определения площади земельного участка, с подставленными значениями и итоговые (вычисленные) значения (ΔP), м ²		$\Delta P = 3.5 * M_t * \sqrt{P} = 3.5 * 0,1 * \sqrt{812} = 10$	
4.	Площадь земельного участка согласно сведениям Единого государственного реестра недвижимости (P _{кад}), м ²		790	
5.	Оценка расхождения P и P _{кад} (P - P _{кад}), м ²		22	
6.	Предельные минимальный и максимальный размеры земельного участка (P _{мин} и P _{макс}), м ²		-	
7.	Кадастровый номер или иной государственный учетный номер (инвентарный) объекта недвижимости, расположенного на земельном участке		-	
8.	Вид (виды) разрешенного использования		2.1 "Для индивидуального жилищного строительства"	
8.1.	Дополнительные сведения об использовании земельного участка		-	
9.	Сведения о земельных участках (землях общего пользования, территории общего пользования), посредством которых обеспечивается доступ		Земли общего пользования	
10.	Иные сведения		-	
4. Пояснения к сведениям об уточняемом земельном участке с кадастровым номером 91:03:002003:782 :				
1.	Была исправлена выявленная реестровая ошибка в местоположении			

Сведения об уточняемых земельных участках, необходимые для исправления реестровых ошибок в сведениях о местоположении их границ

1. Сведения о характерных точках границ уточняемого земельного участка с кадастровым номером 91:03:002003:804 :

Система координат СК-63, зона 4

Зона № 4

Обозначение характерных точек границ	Координаты, м				Метод определения координат	Формулы, примененные для расчета средней квадратической погрешности определения координат характерных точек границ (Mt), с подставленными в такие формулы значениями и итоговые (вычисленные) значения Mt, м	Описание закрепления точки
	содержатся в Едином государственном реестре недвижимости		определены в результате выполнения комплексных кадастровых работ				
	X	Y	X	Y			
1	2	3	4	5	6	7	8
1567	4930904.68	4381615.15	4930903.47	4381613.20	Метод спутниковых геодезических измерений (определений)	$Mt = \sqrt{\Delta \Sigma \int \pm \frac{1}{4} \frac{1}{2} \frac{3}{4} 123 n}$	-
1568	4930908.39	4381611.82	4930911.96	4381607.28	Метод спутниковых геодезических измерений (определений)	$Mt = \sqrt{\Delta \Sigma \int \pm \frac{1}{4} \frac{1}{2} \frac{3}{4} 123 n}$	-
1569	4930912.32	4381608.10	4930912.93	4381608.96	Метод спутниковых геодезических измерений (определений)	$Mt = \sqrt{\Delta \Sigma \int \pm \frac{1}{4} \frac{1}{2} \frac{3}{4} 123 n}$	-
1570	4930912.93	4381608.96	4930918.76	4381604.10	Метод спутниковых геодезических измерений (определений)	$Mt = \sqrt{\Delta \Sigma \int \pm \frac{1}{4} \frac{1}{2} \frac{3}{4} 123 n}$	-
1571	4930918.76	4381604.10	4930918.57	4381603.81	Метод спутниковых геодезических измерений (определений)	$Mt = \sqrt{\Delta \Sigma \int \pm \frac{1}{4} \frac{1}{2} \frac{3}{4} 123 n}$	-
1572	4930918.57	4381603.81	4930919.19	4381603.34	Метод спутниковых геодезических измерений (определений)	$Mt = \sqrt{\Delta \Sigma \int \pm \frac{1}{4} \frac{1}{2} \frac{3}{4} 123 n}$	-
1573	4930919.19	4381603.34	4930919.39	4381603.58	Метод спутниковых геодезических измерений (определений)	$Mt = \sqrt{\Delta \Sigma \int \pm \frac{1}{4} \frac{1}{2} \frac{3}{4} 123 n}$	-
1574	4930919.39	4381603.58	4930920.87	4381602.33	Метод спутниковых геодезических измерений (определений)	$Mt = \sqrt{\Delta \Sigma \int \pm \frac{1}{4} \frac{1}{2} \frac{3}{4} 123 n}$	-
1207	4930920.87	4381602.33	4930923.94	4381604.31	Метод спутниковых геодезических измерений (определений)	$Mt = \sqrt{\Delta \Sigma \int \pm \frac{1}{4} \frac{1}{2} \frac{3}{4} 123 n}$	-

1. Сведения о характерных точках границ уточняемого земельного участка с кадастровым номером 91:03:002003:804 :

Система координат СК-63, зона 4

Зона № 4

Обозначение характерных точек границ	Координаты, м				Метод определения координат	Формулы, примененные для расчета средней квадратической погрешности определения координат характерных точек границ (Mt), с подставленными в такие формулы значениями и итоговые (вычисленные) значения Mt, м	Описание закрепления точки
	содержатся в Едином государственном реестре недвижимости		определены в результате выполнения комплексных кадастровых работ				
	X	Y	X	Y			
1	2	3	4	5	6	7	8
1206	4930923.94	4381604.31	4930924.26	4381603.98	Метод спутниковых геодезических измерений (определений)	$Mt = \sqrt{\Delta \Sigma \int \pm \frac{1}{4} \frac{1}{2} \frac{3}{4} 123 n}$	-
1205	4930924.26	4381603.98	4930926.70	4381606.53	Метод спутниковых геодезических измерений (определений)	$Mt = \sqrt{\Delta \Sigma \int \pm \frac{1}{4} \frac{1}{2} \frac{3}{4} 123 n}$	-
1204	4930926.70	4381606.53	4930926.72	4381608.12	Метод спутниковых геодезических измерений (определений)	$Mt = \sqrt{\Delta \Sigma \int \pm \frac{1}{4} \frac{1}{2} \frac{3}{4} 123 n}$	-
1203	4930926.72	4381608.12	4930926.36	4381608.47	Метод спутниковых геодезических измерений (определений)	$Mt = \sqrt{\Delta \Sigma \int \pm \frac{1}{4} \frac{1}{2} \frac{3}{4} 123 n}$	-
1202	4930926.36	4381608.47	4930926.97	4381609.50	Метод спутниковых геодезических измерений (определений)	$Mt = \sqrt{\Delta \Sigma \int \pm \frac{1}{4} \frac{1}{2} \frac{3}{4} 123 n}$	-
1201	4930926.97	4381609.50	4930926.60	4381609.68	Метод спутниковых геодезических измерений (определений)	$Mt = \sqrt{\Delta \Sigma \int \pm \frac{1}{4} \frac{1}{2} \frac{3}{4} 123 n}$	-
1200	4930926.60	4381609.68	4930928.41	4381611.99	Метод спутниковых геодезических измерений (определений)	$Mt = \sqrt{\Delta \Sigma \int \pm \frac{1}{4} \frac{1}{2} \frac{3}{4} 123 n}$	-
1199	4930928.41	4381611.99	4930926.56	4381613.56	Метод спутниковых геодезических измерений (определений)	$Mt = \sqrt{\Delta \Sigma \int \pm \frac{1}{4} \frac{1}{2} \frac{3}{4} 123 n}$	-
1575	4930926.56	4381613.56	4930925.91	4381614.11	Метод спутниковых геодезических измерений (определений)	$Mt = \sqrt{\Delta \Sigma \int \pm \frac{1}{4} \frac{1}{2} \frac{3}{4} 123 n}$	-
1576	4930925.91	4381614.11	4930926.14	4381614.39	Метод спутниковых геодезических измерений (определений)	$Mt = \sqrt{\Delta \Sigma \int \pm \frac{1}{4} \frac{1}{2} \frac{3}{4} 123 n}$	-

1. Сведения о характерных точках границ уточняемого земельного участка с кадастровым номером 91:03:002003:804 :							
Система координат СК-63, зона 4						Зона № 4	
Обозначение характерных точек границ	Координаты, м				Метод определения координат	Формулы, примененные для расчета средней квадратической погрешности определения координат характерных точек границ (Mt), с подставленными в такие формулы значениями и итоговые (вычисленные) значения Mt, м	Описание закрепления точки
	содержатся в Едином государственном реестре недвижимости		определены в результате выполнения комплексных кадастровых работ				
	X	Y	X	Y			
1	2	3	4	5	6	7	8
1577	4930926.14	4381614.39	4930915.83	4381620.98	Метод спутниковых геодезических измерений (определений)	$Mt = \sqrt{\Delta \Sigma \int \pm \frac{1}{4} \frac{1}{2} \frac{3}{4} 123 n}$	-
1578	4930915.83	4381620.98	4930911.31	4381624.11	Метод спутниковых геодезических измерений (определений)	$Mt = \sqrt{\Delta \Sigma \int \pm \frac{1}{4} \frac{1}{2} \frac{3}{4} 123 n}$	-
1579	4930911.31	4381624.11	-	-	-	0.1	Угол опорной стенки
1580	4930907.82	4381619.30	-	-	-	0.1	Угол здания (сооружения)
1567	4930904.68	4381615.15	4930903.47	4381613.20	Метод спутниковых геодезических измерений (определений)	$Mt = \sqrt{\Delta \Sigma \int \pm \frac{1}{4} \frac{1}{2} \frac{3}{4} 123 n}$	-
2. Сведения о частях границ уточняемого земельного участка с кадастровым номером 91:03:002003:804 :							
Обозначение части границ		Горизонтальное проложение (S), м	Описание прохождения части границ	Сведения о согласовании местоположения границ (согласовано/спорное)			
от т.	до т.						
1	2	3	4	5			
1567	1568	10.35	-	-			
1568	1569	1.94	-	-			
1569	1570	7.59	-	-			
1570	1571	0.35	-	-			
1571	1572	0.78	-	-			
1572	1573	0.31	-	-			
1573	1574	1.94	-	-			
1574	1207	3.65	-	-			
1207	1206	0.46	-	-			
1206	1205	3.53	-	-			
1205	1204	1.59	-	-			
1204	1203	0.50	-	-			
1203	1202	1.20	-	-			
1202	1201	0.41	-	-			

2. Сведения о частях границ уточняемого земельного участка с кадастровым номером 91:03:002003:804 :				
Обозначение части границ		Горизонтальное проложение (S), м	Описание прохождения части границ	Сведения о согласовании местоположения границ (согласовано/спорное)
от т.	до т.			
1	2	3	4	5
1201	1200	2.93	-	-
1200	1199	2.43	-	-
1199	1575	0.85	-	-
1575	1576	0.36	-	-
1576	1577	12.24	-	-
1577	1578	5.50	-	-
1578	1567	13.43	-	-
3. Сведения о характеристиках уточняемого земельного участка с кадастровым номером 91:03:002003:804 :				
№ п/п	Наименование характеристики		Значение характеристики	
1	2		3	
1.	Адрес земельного участка		-	
1.1.	Сведения о местоположении земельного участка (при отсутствии адреса) в структурированном в соответствии с федеральной информационной адресной системой виде		Российская Федерация, город Севастополь, улица Кочубея, 26	
1.2.	Дополнительные сведения о местоположении земельного участка		-	
2.	Площадь земельного участка ± величина погрешности определения (вычисления) площади (P ± ΔP), м ²		277 ± 6	
3.	Формула, примененная для расчета предельной допустимой погрешности определения площади земельного участка, с подставленными значениями и итоговые (вычисленные) значения (ΔP), м ²		$\Delta P = 3.5 * M_t * \sqrt{P} = 3.5 * 0,1 * \sqrt{277} = 6$	
4.	Площадь земельного участка согласно сведениям Единого государственного реестра недвижимости (P _{кад}), м ²		261	
5.	Оценка расхождения P и P _{кад} (P - P _{кад}), м ²		16	
6.	Предельные минимальный и максимальный размеры земельного участка (P _{мин} и P _{макс}), м ²		-	
7.	Кадастровый номер или иной государственный учетный номер (инвентарный) объекта недвижимости, расположенного на земельном участке		-	
8.	Вид (виды) разрешенного использования		2.1 "Для индивидуального жилищного строительства"	
8.1.	Дополнительные сведения об использовании земельного участка		-	
9.	Сведения о земельных участках (землях общего пользования, территории общего пользования), посредством которых обеспечивается доступ		Земли общего пользования	
10.	Иные сведения		-	
4. Пояснения к сведениям об уточняемом земельном участке с кадастровым номером 91:03:002003:804 :				
1.	Была исправлена выявленная реестровая ошибка в местоположении			

Сведения об уточняемых земельных участках, необходимые для исправления реестровых ошибок в сведениях о местоположении их границ

1. Сведения о характерных точках границ уточняемого земельного участка с кадастровым номером 91:03:002003:829 :

Система координат СК-63, зона 4

Зона № 4

Обозначение характерных точек границ	Координаты, м				Метод определения координат	Формулы, примененные для расчета средней квадратической погрешности определения координат характерных точек границ (Mt), с подставленными в такие формулы значениями и итоговые (вычисленные) значения Mt, м	Описание закрепления точки
	содержатся в Едином государственном реестре недвижимости		определены в результате выполнения комплексных кадастровых работ				
	X	Y	X	Y			
1	2	3	4	5	6	7	8
1581	4930522.93	4381304.42	4930523.56	4381301.35	Метод спутниковых геодезических измерений (определений)	$Mt = \sqrt{\Delta \Sigma \int \pm \frac{1}{4} \frac{1}{2} \frac{3}{4} 123 n}$	-
1582	4930521.08	4381304.77	4930521.71	4381301.70	Метод спутниковых геодезических измерений (определений)	$Mt = \sqrt{\Delta \Sigma \int \pm \frac{1}{4} \frac{1}{2} \frac{3}{4} 123 n}$	-
1583	4930520.73	4381302.93	4930521.36	4381299.86	Метод спутниковых геодезических измерений (определений)	$Mt = \sqrt{\Delta \Sigma \int \pm \frac{1}{4} \frac{1}{2} \frac{3}{4} 123 n}$	-
1584	4930522.57	4381302.57	4930523.20	4381299.50	Метод спутниковых геодезических измерений (определений)	$Mt = \sqrt{\Delta \Sigma \int \pm \frac{1}{4} \frac{1}{2} \frac{3}{4} 123 n}$	-
1581	4930522.93	4381304.42	4930523.56	4381301.35	Метод спутниковых геодезических измерений (определений)	$Mt = \sqrt{\Delta \Sigma \int \pm \frac{1}{4} \frac{1}{2} \frac{3}{4} 123 n}$	-

2. Сведения о частях границ уточняемого земельного участка с кадастровым номером 91:03:002003:829 :

Обозначение части границ		Горизонтальное проложение (S), м	Описание прохождения части границ	Сведения о согласовании местоположения границ (согласовано/спорное)
от т.	до т.			
1	2	3	4	5
1581	1582	1.88	-	-
1582	1583	1.87	-	-
1583	1584	1.87	-	-
1584	1581	1.88	-	-

3. Сведения о характеристиках уточняемого земельного участка с кадастровым номером 91:03:002003:829 :		
№ п/п	Наименование характеристики	Значение характеристики
1	2	3
1.	Адрес земельного участка	-
1.1.	Сведения о местоположении земельного участка (при отсутствии адреса) в структурированном в соответствии с федеральной информационной адресной системой виде	Российская Федерация, город Севастополь, Ленинский район, ВЛ-6 кВ РП 3 - ТП 487, П10 № 5
1.2.	Дополнительные сведения о местоположении земельного участка	-
2.	Площадь земельного участка ± величина погрешности определения (вычисления) площади ($P \pm \Delta P$), м ²	4 ± 4
3.	Формула, примененная для расчета предельной допустимой погрешности определения площади земельного участка, с подставленными значениями и итоговые (вычисленные) значения (ΔP), м ²	$\Delta P = 3.5 * M_t * \sqrt{P} = 3.5 * 0,5 * \sqrt{4} = 4$
4.	Площадь земельного участка согласно сведениям Единого государственного реестра недвижимости ($P_{\text{кад}}$), м ²	4
5.	Оценка расхождения P и $P_{\text{кад}}$ ($P - P_{\text{кад}}$), м ²	-
6.	Предельные минимальный и максимальный размеры земельного участка ($P_{\text{мин}}$ и $P_{\text{макс}}$), м ²	- -
7.	Кадастровый номер или иной государственный учетный номер (инвентарный) объекта недвижимости, расположенного на земельном участке	-
8.	Вид (виды) разрешенного использования	для обслуживания существующих объектов электросетей
8.1.	Дополнительные сведения об использовании земельного участка	-
9.	Сведения о земельных участках (землях общего пользования, территории общего пользования), посредством которых обеспечивается доступ	Земли общего пользования
10.	Иные сведения	-
4. Пояснения к сведениям об уточняемом земельном участке с кадастровым номером 91:03:002003:829 :		
1.	Была исправлена выявленная реестровая ошибка в местоположении	

Сведения об уточняемых земельных участках, необходимые для исправления реестровых ошибок в сведениях о местоположении их границ

1. Сведения о характерных точках границ уточняемого земельного участка с кадастровым номером 91:03:002003:874 :

Система координат СК-63, зона 4

Зона № 4

Обозначение характерных точек границ	Координаты, м				Метод определения координат	Формулы, примененные для расчета средней квадратической погрешности определения координат характерных точек границ (Mt), с подставленными в такие формулы значениями и итоговые (вычисленные) значения Mt, м	Описание закрепления точки
	содержатся в Едином государственном реестре недвижимости		определены в результате выполнения комплексных кадастровых работ				
	X	Y	X	Y			
1	2	3	4	5	6	7	8
1585	4930229.91	4381330.59	4930229.91	4381330.59	Метод спутниковых геодезических измерений (определений)	$Mt = \sqrt{\Delta \Sigma \int \pm \frac{1}{4} \frac{1}{2} \frac{3}{4} 123 n}$	-
1586	4930221.15	4381335.97	4930222.40	4381320.65	Метод спутниковых геодезических измерений (определений)	$Mt = \sqrt{\Delta \Sigma \int \pm \frac{1}{4} \frac{1}{2} \frac{3}{4} 123 n}$	-
1587	4930221.26	4381336.15	4930213.12	4381307.91	Метод спутниковых геодезических измерений (определений)	$Mt = \sqrt{\Delta \Sigma \int \pm \frac{1}{4} \frac{1}{2} \frac{3}{4} 123 n}$	-
1588	4930219.55	4381336.95	4930210.39	4381304.56	Метод спутниковых геодезических измерений (определений)	$Mt = \sqrt{\Delta \Sigma \int \pm \frac{1}{4} \frac{1}{2} \frac{3}{4} 123 n}$	-
1589	4930220.35	4381338.49	4930199.88	4381311.13	Метод спутниковых геодезических измерений (определений)	$Mt = \sqrt{\Delta \Sigma \int \pm \frac{1}{4} \frac{1}{2} \frac{3}{4} 123 n}$	-
1590	4930202.24	4381349.80	4930201.36	4381319.18	Метод спутниковых геодезических измерений (определений)	$Mt = \sqrt{\Delta \Sigma \int \pm \frac{1}{4} \frac{1}{2} \frac{3}{4} 123 n}$	-
1591	4930200.03	4381351.49	4930190.70	4381325.77	Метод спутниковых геодезических измерений (определений)	$Mt = \sqrt{\Delta \Sigma \int \pm \frac{1}{4} \frac{1}{2} \frac{3}{4} 123 n}$	-
1592	4930197.00	4381349.18	4930195.20	4381337.62	Метод спутниковых геодезических измерений (определений)	$Mt = \sqrt{\Delta \Sigma \int \pm \frac{1}{4} \frac{1}{2} \frac{3}{4} 123 n}$	-
1503	4930196.15	4381349.29	4930188.97	4381341.37	Метод спутниковых геодезических измерений (определений)	$Mt = \sqrt{\Delta \Sigma \int \pm \frac{1}{4} \frac{1}{2} \frac{3}{4} 123 n}$	-

1. Сведения о характерных точках границ уточняемого земельного участка с кадастровым номером 91:03:002003:874 :							
Система координат СК-63, зона 4							Зона № 4
Обозначение характерных точек границ	Координаты, м				Метод определения координат	Формулы, примененные для расчета средней квадратической погрешности определения координат характерных точек границ (Mt), с подставленными в такие формулы значениями и итоговые (вычисленные) значения Mt, м	Описание закрепления точки
	содержатся в Едином государственном реестре недвижимости		определены в результате выполнения комплексных кадастровых работ				
	X	Y	X	Y			
1	2	3	4	5	6	7	8
478	4930188.97	4381341.37	4930196.15	4381349.29	Метод спутниковых геодезических измерений (определений)	$Mt = \sqrt{\Delta \Sigma \int \pm 1/4 \ 1/2 \ 3/4 \ 123 \ n}$	-
477	4930195.20	4381337.62	4930197.00	4381349.18	Метод спутниковых геодезических измерений (определений)	$Mt = \sqrt{\Delta \Sigma \int \pm 1/4 \ 1/2 \ 3/4 \ 123 \ n}$	-
476	4930190.70	4381325.77	4930200.03	4381351.49	Метод спутниковых геодезических измерений (определений)	$Mt = \sqrt{\Delta \Sigma \int \pm 1/4 \ 1/2 \ 3/4 \ 123 \ n}$	-
475	4930201.36	4381319.18	4930202.24	4381349.80	Метод спутниковых геодезических измерений (определений)	$Mt = \sqrt{\Delta \Sigma \int \pm 1/4 \ 1/2 \ 3/4 \ 123 \ n}$	-
1593	4930213.12	4381307.91	4930220.35	4381338.49	Метод спутниковых геодезических измерений (определений)	$Mt = \sqrt{\Delta \Sigma \int \pm 1/4 \ 1/2 \ 3/4 \ 123 \ n}$	-
1594	4930222.40	4381320.65	4930219.55	4381336.95	Метод спутниковых геодезических измерений (определений)	$Mt = \sqrt{\Delta \Sigma \int \pm 1/4 \ 1/2 \ 3/4 \ 123 \ n}$	-
1587	-	-	4930221.26	4381336.15	Метод спутниковых геодезических измерений (определений)	$Mt = \sqrt{\Delta \Sigma \int \pm 1/4 \ 1/2 \ 3/4 \ 123 \ n}$	-
1586	-	-	4930221.15	4381335.97	Метод спутниковых геодезических измерений (определений)	$Mt = \sqrt{\Delta \Sigma \int \pm 1/4 \ 1/2 \ 3/4 \ 123 \ n}$	-
1585	4930229.91	4381330.59	4930229.91	4381330.59	Метод спутниковых геодезических измерений (определений)	$Mt = \sqrt{\Delta \Sigma \int \pm 1/4 \ 1/2 \ 3/4 \ 123 \ n}$	-

2. Сведения о частях границ уточняемого земельного участка с кадастровым номером 91:03:002003:874 :				
Обозначение части границ		Горизонтальное проложение (S), м	Описание прохождения части границ	Сведения о согласовании местоположения границ (согласовано/спорное)
от т.	до т.			
1	2	3	4	5
1585	1586	12.46	-	-
1586	1587	15.76	-	-
1587	1588	4.32	-	-
1588	1589	12.39	-	-
1589	1590	8.18	-	-
1590	1591	12.53	-	-
1591	1592	12.68	-	-
1592	1503	7.27	-	-
1503	478	10.69	-	-
478	477	0.86	-	-
477	476	3.81	-	-
476	475	2.78	-	-
475	1593	21.35	-	-
1593	1594	1.74	-	-
1594	1587	1.89	-	-
1587	1586	0.21	-	-
1586	1585	10.28	-	-
3. Сведения о характеристиках уточняемого земельного участка с кадастровым номером 91:03:002003:874 :				
№ п/п	Наименование характеристики		Значение характеристики	
1	2		3	
1.	Адрес земельного участка		-	
1.1.	Сведения о местоположении земельного участка (при отсутствии адреса) в структурированном в соответствии с федеральной информационной адресной системой виде		Российская Федерация, город Севастополь, ул. Николая Музyki, 37	
1.2.	Дополнительные сведения о местоположении земельного участка		-	
2.	Площадь земельного участка ± величина погрешности определения (вычисления) площади ($P \pm \Delta P$), м ²		1006 ± 11	
3.	Формула, примененная для расчета предельной допустимой погрешности определения площади земельного участка, с подставленными значениями и итоговые (вычисленные) значения (ΔP), м ²		$\Delta P = 3.5 * M_t * \sqrt{P} = 3.5 * 0,1 * \sqrt{1006} = 11$	
4.	Площадь земельного участка согласно сведениям Единого государственного реестра недвижимости (Р _{кад}), м ²		915	
5.	Оценка расхождения Р и Р _{кад} (Р - Р _{кад}), м ²		91	
6.	Предельные минимальный и максимальный размеры земельного участка (Р _{мин} и Р _{макс}), м ²		- -	
7.	Кадастровый номер или иной государственный учетный номер (инвентарный) объекта недвижимости, расположенного на земельном участке		-	
8.	Вид (виды) разрешенного использования		2.1 "Для индивидуального жилищного строительства"	
8.1.	Дополнительные сведения об использовании земельного участка		-	

3. Сведения о характеристиках уточняемого земельного участка с кадастровым номером 91:03:002003:874 :

№ п/п	Наименование характеристики	Значение характеристики
1	2	3
9.	Сведения о земельных участках (землях общего пользования, территории общего пользования), посредством которых обеспечивается доступ	Земли общего пользования
10.	Иные сведения	-

4. Пояснения к сведениям об уточняемом земельном участке с кадастровым номером 91:03:002003:874 :

1.	Была исправлена выявленная реестровая ошибка в местоположении
----	---

Сведения об уточняемых земельных участках, необходимые для исправления реестровых ошибок в сведениях о местоположении их границ

1. Сведения о характерных точках границ уточняемого земельного участка с кадастровым номером 91:03:002003:887 :

Система координат СК-63, зона 4

Зона № 4

Обозначение характерных точек границ	Координаты, м				Метод определения координат	Формулы, примененные для расчета средней квадратической погрешности определения координат характерных точек границ (Mt), с подставленными в такие формулы значениями и итоговые (вычисленные) значения Mt, м	Описание закрепления точки
	содержатся в Едином государственном реестре недвижимости		определены в результате выполнения комплексных кадастровых работ				
	X	Y	X	Y			
1	2	3	4	5	6	7	8
391	4930319.30	4381617.55	4930320.08	4381617.13	Метод спутниковых геодезических измерений (определений)	$Mt = \sqrt{\Delta \Sigma \int \pm \frac{1}{4} \frac{1}{2} \frac{3}{4} 123 n}$	-
1595	4930343.42	4381615.52	4930322.63	4381642.28	Метод спутниковых геодезических измерений (определений)	$Mt = \sqrt{\Delta \Sigma \int \pm \frac{1}{4} \frac{1}{2} \frac{3}{4} 123 n}$	-
1596	4930345.11	4381640.95	4930345.96	4381640.63	Метод спутниковых геодезических измерений (определений)	$Mt = \sqrt{\Delta \Sigma \int \pm \frac{1}{4} \frac{1}{2} \frac{3}{4} 123 n}$	-
392	4930322.63	4381642.28	4930343.73	4381615.17	Метод спутниковых геодезических измерений (определений)	$Mt = \sqrt{\Delta \Sigma \int \pm \frac{1}{4} \frac{1}{2} \frac{3}{4} 123 n}$	-
391	4930319.30	4381617.55	4930320.08	4381617.13	Метод спутниковых геодезических измерений (определений)	$Mt = \sqrt{\Delta \Sigma \int \pm \frac{1}{4} \frac{1}{2} \frac{3}{4} 123 n}$	-

2. Сведения о частях границ уточняемого земельного участка с кадастровым номером 91:03:002003:887 :

Обозначение части границ		Горизонтальное проложение (S), м	Описание прохождения части границ	Сведения о согласовании местоположения границ (согласовано/спорное)
от т.	до т.			
1	2	3	4	5
391	1595	25.28	-	-
1595	1596	23.39	-	-
1596	392	25.56	-	-
392	391	23.73	-	-

3. Сведения о характеристиках уточняемого земельного участка с кадастровым номером 91:03:002003:887 :		
№ п/п	Наименование характеристики	Значение характеристики
1	2	3
1.	Адрес земельного участка	-
1.1.	Сведения о местоположении земельного участка (при отсутствии адреса) в структурированном в соответствии с федеральной информационной адресной системой виде	Российская Федерация, город Севастополь, проезд Коробкова, земельный участок 10
1.2.	Дополнительные сведения о местоположении земельного участка	-
2.	Площадь земельного участка ± величина погрешности определения (вычисления) площади ($P \pm \Delta P$), м ²	599 ± 9
3.	Формула, примененная для расчета предельной допустимой погрешности определения площади земельного участка, с подставленными значениями и итоговые (вычисленные) значения (ΔP), м ²	$\Delta P = 3.5 * M_t * \sqrt{P} = 3.5 * 0,1 * \sqrt{599} = 9$
4.	Площадь земельного участка согласно сведениям Единого государственного реестра недвижимости ($P_{\text{кад}}$), м ²	588
5.	Оценка расхождения P и $P_{\text{кад}}$ ($P - P_{\text{кад}}$), м ²	11
6.	Предельные минимальный и максимальный размеры земельного участка ($P_{\text{мин}}$ и $P_{\text{макс}}$), м ²	- -
7.	Кадастровый номер или иной государственный учетный номер (инвентарный) объекта недвижимости, расположенного на земельном участке	-
8.	Вид (виды) разрешенного использования	2.1 "Для индивидуального жилищного строительства"
8.1.	Дополнительные сведения об использовании земельного участка	-
9.	Сведения о земельных участках (землях общего пользования, территории общего пользования), посредством которых обеспечивается доступ	Земли общего пользования
10.	Иные сведения	-
4. Пояснения к сведениям об уточняемом земельном участке с кадастровым номером 91:03:002003:887 :		
1.	Была исправлена выявленная реестровая ошибка в местоположении	

Сведения об уточняемых земельных участках, необходимые для исправления реестровых ошибок в сведениях о местоположении их границ

1. Сведения о характерных точках границ уточняемого земельного участка с кадастровым номером 91:03:002003:893 :

Система координат СК-63, зона 4

Зона № 4

Обозначение характерных точек границ	Координаты, м				Метод определения координат	Формулы, примененные для расчета средней квадратической погрешности определения координат характерных точек границ (Mt), с подставленными в такие формулы значениями и итоговые (вычисленные) значения Mt, м	Описание закрепления точки
	содержатся в Едином государственном реестре недвижимости		определены в результате выполнения комплексных кадастровых работ				
	X	Y	X	Y			
1	2	3	4	5	6	7	8
222	4930358.19	4381427.44	4930358.19	4381427.44	Метод спутниковых геодезических измерений (определений)	$Mt = \sqrt{\Delta \Sigma \int \pm \frac{1}{4} \frac{1}{2} \frac{3}{4} 123 n}$	-
1597	4930382.13	4381424.80	4930360.23	4381451.84	Метод спутниковых геодезических измерений (определений)	$Mt = \sqrt{\Delta \Sigma \int \pm \frac{1}{4} \frac{1}{2} \frac{3}{4} 123 n}$	-
1598	4930382.99	4381436.93	4930362.56	4381454.06	Метод спутниковых геодезических измерений (определений)	$Mt = \sqrt{\Delta \Sigma \int \pm \frac{1}{4} \frac{1}{2} \frac{3}{4} 123 n}$	-
1599	4930383.58	4381443.71	4930362.34	4381455.07	Метод спутниковых геодезических измерений (определений)	$Mt = \sqrt{\Delta \Sigma \int \pm \frac{1}{4} \frac{1}{2} \frac{3}{4} 123 n}$	-
1600	4930385.01	4381453.50	4930385.01	4381453.50	Метод спутниковых геодезических измерений (определений)	$Mt = \sqrt{\Delta \Sigma \int \pm \frac{1}{4} \frac{1}{2} \frac{3}{4} 123 n}$	-
1601	4930362.34	4381455.07	4930383.58	4381443.71	Метод спутниковых геодезических измерений (определений)	$Mt = \sqrt{\Delta \Sigma \int \pm \frac{1}{4} \frac{1}{2} \frac{3}{4} 123 n}$	-
1602	4930362.56	4381454.06	4930382.99	4381436.93	Метод спутниковых геодезических измерений (определений)	$Mt = \sqrt{\Delta \Sigma \int \pm \frac{1}{4} \frac{1}{2} \frac{3}{4} 123 n}$	-
223	4930359.67	4381452.27	4930382.89	4381435.49	Метод спутниковых геодезических измерений (определений)	$Mt = \sqrt{\Delta \Sigma \int \pm \frac{1}{4} \frac{1}{2} \frac{3}{4} 123 n}$	-
40	-	-	4930381.86	4381424.78	Метод спутниковых геодезических измерений (определений)	$Mt = \sqrt{\Delta \Sigma \int \pm \frac{1}{4} \frac{1}{2} \frac{3}{4} 123 n}$	-

1. Сведения о характерных точках границ уточняемого земельного участка с кадастровым номером 91:03:002003:893 :							
Система координат СК-63, зона 4						Зона № 4	
Обозначение характерных точек границ	Координаты, м				Метод определения координат	Формулы, примененные для расчета средней квадратической погрешности определения координат характерных точек границ (Mt), с подставленными в такие формулы значениями и итоговые (вычисленные) значения Mt, м	Описание закрепления точки
	содержатся в Едином государственном реестре недвижимости		определены в результате выполнения комплексных кадастровых работ				
	X	Y	X	Y			
1	2	3	4	5	6	7	8
222	4930358.19	4381427.44	4930358.19	4381427.44	Метод спутниковых геодезических измерений (определений)	$Mt = \sqrt{\Delta \Sigma \int \pm \frac{1}{4} \frac{1}{2} \frac{3}{4} 123 n}$	-
2. Сведения о частях границ уточняемого земельного участка с кадастровым номером 91:03:002003:893 :							
Обозначение части границ		Горизонтальное проложение (S), м	Описание прохождения части границ	Сведения о согласовании местоположения границ (согласовано/спорное)			
от т.	до т.						
1	2	3	4	5			
222	1597	24.49	-	-			
1597	1598	3.22	-	-			
1598	1599	1.03	-	-			
1599	1600	22.72	-	-			
1600	1601	9.89	-	-			
1601	1602	6.81	-	-			
1602	223	1.44	-	-			
223	40	10.76	-	-			
40	222	23.82	-	-			
3. Сведения о характеристиках уточняемого земельного участка с кадастровым номером 91:03:002003:893 :							
№ п/п	Наименование характеристики			Значение характеристики			
1	2			3			
1.	Адрес земельного участка			-			
1.1.	Сведения о местоположении земельного участка (при отсутствии адреса) в структурированном в соответствии с федеральной информационной адресной системой виде			Российская Федерация, город Севастополь, ул. Н. Ониловой, д. 43, кв. 1			
1.2.	Дополнительные сведения о местоположении земельного участка			-			
2.	Площадь земельного участка ± величина погрешности определения (вычисления) площади (P ± ΔP), м2			677 ± 9			
3.	Формула, примененная для расчета предельной допустимой погрешности определения площади земельного участка, с подставленными значениями и итоговые (вычисленные) значения (ΔP), м2			$\Delta P = 3.5 * Mt * \sqrt{P} = 3.5 * 0,1 * \sqrt{677} = 9$			
4.	Площадь земельного участка согласно сведениям Единого государственного реестра недвижимости (Pкад), м2			686			
5.	Оценка расхождения P и Pкад (P - Pкад), м2			9			

3. Сведения о характеристиках уточняемого земельного участка с кадастровым номером 91:03:002003:893 :

№ п/п	Наименование характеристики	Значение характеристики
1	2	3
6.	Предельные минимальный и максимальный размеры земельного участка (Рмин и Рмакс), м2	- -
7.	Кадастровый номер или иной государственный учетный номер (инвентарный) объекта недвижимости, расположенного на земельном участке	-
8.	Вид (виды) разрешенного использования	2.1. "Для индивидуального жилищного строительства"
8.1.	Дополнительные сведения об использовании земельного участка	-
9.	Сведения о земельных участках (землях общего пользования, территории общего пользования), посредством которых обеспечивается доступ	Земли общего пользования
10.	Иные сведения	-

4. Пояснения к сведениям об уточняемом земельном участке с кадастровым номером 91:03:002003:893 :

1.	Была исправлена выявленная реестровая ошибка в местоположении
----	---

Сведения об уточняемых земельных участках, необходимые для исправления реестровых ошибок в сведениях о местоположении их границ

1. Сведения о характерных точках границ уточняемого земельного участка с кадастровым номером 91:03:002003:910 :

Система координат СК-63, зона 4

Зона № 4

Обозначение характерных точек границ	Координаты, м				Метод определения координат	Формулы, примененные для расчета средней квадратической погрешности определения координат характерных точек границ (Mt), с подставленными в такие формулы значениями и итоговые (вычисленные) значения Mt, м	Описание закрепления точки
	содержатся в Едином государственном реестре недвижимости		определены в результате выполнения комплексных кадастровых работ				
	X	Y	X	Y			
1	2	3	4	5	6	7	8
1603	4930381.32	4381300.43	4930380.30	4381298.11	Метод спутниковых геодезических измерений (определений)	$Mt = \sqrt{\Delta \Sigma \int \pm \frac{1}{4} \frac{1}{2} \frac{3}{4} 123 n}$	-
1604	4930391.93	4381293.24	4930387.05	4381312.77	Метод спутниковых геодезических измерений (определений)	$Mt = \sqrt{\Delta \Sigma \int \pm \frac{1}{4} \frac{1}{2} \frac{3}{4} 123 n}$	-
1605	4930395.52	4381290.80	4930396.43	4381308.51	Метод спутниковых геодезических измерений (определений)	$Mt = \sqrt{\Delta \Sigma \int \pm \frac{1}{4} \frac{1}{2} \frac{3}{4} 123 n}$	-
1606	4930409.70	4381286.28	4930403.96	4381303.02	Метод спутниковых геодезических измерений (определений)	$Mt = \sqrt{\Delta \Sigma \int \pm \frac{1}{4} \frac{1}{2} \frac{3}{4} 123 n}$	-
1607	4930410.72	4381299.88	4930408.49	4381299.80	Метод спутниковых геодезических измерений (определений)	$Mt = \sqrt{\Delta \Sigma \int \pm \frac{1}{4} \frac{1}{2} \frac{3}{4} 123 n}$	-
1608	4930408.49	4381299.80	4930410.72	4381299.88	Метод спутниковых геодезических измерений (определений)	$Mt = \sqrt{\Delta \Sigma \int \pm \frac{1}{4} \frac{1}{2} \frac{3}{4} 123 n}$	-
1609	4930403.96	4381303.02	4930409.70	4381286.28	Метод спутниковых геодезических измерений (определений)	$Mt = \sqrt{\Delta \Sigma \int \pm \frac{1}{4} \frac{1}{2} \frac{3}{4} 123 n}$	-
1610	4930396.43	4381308.51	4930395.52	4381290.80	Метод спутниковых геодезических измерений (определений)	$Mt = \sqrt{\Delta \Sigma \int \pm \frac{1}{4} \frac{1}{2} \frac{3}{4} 123 n}$	-
1611	4930387.05	4381312.77	4930391.93	4381293.24	Метод спутниковых геодезических измерений (определений)	$Mt = \sqrt{\Delta \Sigma \int \pm \frac{1}{4} \frac{1}{2} \frac{3}{4} 123 n}$	-

1. Сведения о характерных точках границ уточняемого земельного участка с кадастровым номером 91:03:002003:910 :							
Система координат СК-63, зона 4						Зона № 4	
Обозначение характерных точек границ	Координаты, м				Метод определения координат	Формулы, примененные для расчета средней квадратической погрешности определения координат характерных точек границ (Mt), с подставленными в такие формулы значениями и итоговые (вычисленные) значения Mt, м	Описание закрепления точки
	содержатся в Едином государственном реестре недвижимости		определены в результате выполнения комплексных кадастровых работ				
	X	Y	X	Y			
1	2	3	4	5	6	7	8
1603	4930381.32	4381300.43	4930380.30	4381298.11	Метод спутниковых геодезических измерений (определений)	$Mt = \sqrt{\Delta \Sigma \int \pm \frac{1}{4} \frac{1}{2} \frac{3}{4} 123 n}$	-
2. Сведения о частях границ уточняемого земельного участка с кадастровым номером 91:03:002003:910 :							
Обозначение части границ		Горизонтальное проложение (S), м	Описание прохождения части границ	Сведения о согласовании местоположения границ (согласовано/спорное)			
от т.	до т.						
1	2	3	4	5			
1603	1604	16.14	-	-			
1604	1605	10.30	-	-			
1605	1606	9.32	-	-			
1606	1607	5.56	-	-			
1607	1608	2.23	-	-			
1608	1609	13.64	-	-			
1609	1610	14.88	-	-			
1610	1611	4.34	-	-			
1611	1603	12.61	-	-			
3. Сведения о характеристиках уточняемого земельного участка с кадастровым номером 91:03:002003:910 :							
№ п/п	Наименование характеристики			Значение характеристики			
1	2			3			
1.	Адрес земельного участка			-			
1.1.	Сведения о местоположении земельного участка (при отсутствии адреса) в структурированном в соответствии с федеральной информационной адресной системой виде			Российская Федерация, 299007, город Севастополь, улица Коробкова, дом 4			
1.2.	Дополнительные сведения о местоположении земельного участка			-			
2.	Площадь земельного участка ± величина погрешности определения (вычисления) площади (P ± ΔP), м2			434 ± 7			
3.	Формула, примененная для расчета предельной допустимой погрешности определения площади земельного участка, с подставленными значениями и итоговые (вычисленные) значения (ΔP), м2			$\Delta P = 3.5 * Mt * \sqrt{P} = 3.5 * 0,1 * \sqrt{434} = 7$			
4.	Площадь земельного участка согласно сведениям Единого государственного реестра недвижимости (Pкад), м2			419			
5.	Оценка расхождения P и Pкад (P - Pкад), м2			15			

3. Сведения о характеристиках уточняемого земельного участка с кадастровым номером 91:03:002003:910 :		
№ п/п	Наименование характеристики	Значение характеристики
1	2	3
6.	Предельные минимальный и максимальный размеры земельного участка (Рмин и Рмакс), м2	- -
7.	Кадастровый номер или иной государственный учетный номер (инвентарный) объекта недвижимости, расположенного на земельном участке	-
8.	Вид (виды) разрешенного использования	2.1 "Для индивидуального жилищного строительства"
8.1.	Дополнительные сведения об использовании земельного участка	-
9.	Сведения о земельных участках (землях общего пользования, территории общего пользования), посредством которых обеспечивается доступ	Земли общего пользования
10.	Иные сведения	-
4. Пояснения к сведениям об уточняемом земельном участке с кадастровым номером 91:03:002003:910 :		
1.	Была исправлена выявленная реестровая ошибка в местоположении	

Сведения об уточняемых земельных участках, необходимые для исправления реестровых ошибок в сведениях о местоположении их границ

1. Сведения о характерных точках границ уточняемого земельного участка с кадастровым номером 91:03:002003:921 :

Система координат СК-63, зона 4

Зона № 4

Обозначение характерных точек границ	Координаты, м				Метод определения координат	Формулы, примененные для расчета средней квадратической погрешности определения координат характерных точек границ (Mt), с подставленными в такие формулы значениями и итоговые (вычисленные) значения Mt, м	Описание закрепления точки
	содержатся в Едином государственном реестре недвижимости		определены в результате выполнения комплексных кадастровых работ				
	X	Y	X	Y			
1	2	3	4	5	6	7	8
781	4930682.92	4381539.19	4930682.65	4381539.76	Метод спутниковых геодезических измерений (определений)	$Mt = \sqrt{\Delta \Sigma \int \pm 1/4 1/2 3/4}^{123 n}$	-
780	4930703.39	4381518.20	4930687.28	4381544.40	Метод спутниковых геодезических измерений (определений)	$Mt = \sqrt{\Delta \Sigma \int \pm 1/4 1/2 3/4}^{123 n}$	-
1612	4930710.88	4381526.11	4930687.46	4381544.59	Метод спутниковых геодезических измерений (определений)	$Mt = \sqrt{\Delta \Sigma \int \pm 1/4 1/2 3/4}^{123 n}$	-
1613	4930689.60	4381546.74	4930689.60	4381546.74	Метод спутниковых геодезических измерений (определений)	$Mt = \sqrt{\Delta \Sigma \int \pm 1/4 1/2 3/4}^{123 n}$	-
1549	4930687.28	4381544.40	4930710.88	4381526.11	Метод спутниковых геодезических измерений (определений)	$Mt = \sqrt{\Delta \Sigma \int \pm 1/4 1/2 3/4}^{123 n}$	-
н237У	-	-	4930711.64	4381525.96	Метод спутниковых геодезических измерений (определений)	$Mt = \sqrt{\Delta \Sigma \int \pm 1/4 1/2 3/4}^{123 n}$	-
н238У	-	-	4930710.75	4381521.33	Метод спутниковых геодезических измерений (определений)	$Mt = \sqrt{\Delta \Sigma \int \pm 1/4 1/2 3/4}^{123 n}$	-
н239У	-	-	4930705.29	4381515.94	Метод спутниковых геодезических измерений (определений)	$Mt = \sqrt{\Delta \Sigma \int \pm 1/4 1/2 3/4}^{123 n}$	-
779	-	-	4930704.58	4381516.79	Метод спутниковых геодезических измерений (определений)	$Mt = \sqrt{\Delta \Sigma \int \pm 1/4 1/2 3/4}^{123 n}$	-

1. Сведения о характерных точках границ уточняемого земельного участка с кадастровым номером 91:03:002003:921 :							
Система координат СК-63, зона 4							Зона № 4
Обозначение характерных точек границ	Координаты, м				Метод определения координат	Формулы, примененные для расчета средней квадратической погрешности определения координат характерных точек границ (Mt), с подставленными в такие формулы значениями и итоговые (вычисленные) значения Mt, м	Описание закрепления точки
	содержатся в Едином государственном реестре недвижимости		определены в результате выполнения комплексных кадастровых работ				
	X	Y	X	Y			
1	2	3	4	5	6	7	8
780	-	-	4930703.39	4381518.20	Метод спутниковых геодезических измерений (определений)	$Mt = \sqrt{\Delta \Sigma \int \pm \frac{1}{4} \frac{1}{2} \frac{3}{4} 123 n}$	-
781	4930682.92	4381539.19	4930682.65	4381539.76	Метод спутниковых геодезических измерений (определений)	$Mt = \sqrt{\Delta \Sigma \int \pm \frac{1}{4} \frac{1}{2} \frac{3}{4} 123 n}$	-
2. Сведения о частях границ уточняемого земельного участка с кадастровым номером 91:03:002003:921 :							
Обозначение части границ		Горизонтальное проложение (S), м	Описание прохождения части границ	Сведения о согласовании местоположения границ (согласовано/спорное)			
от т.	до т.						
1	2	3	4	5			
781	780	6.55	-	-			
780	1612	0.26	-	-			
1612	1613	3.03	-	-			
1613	1549	29.64	-	-			
1549	н237У	0.77	-	-			
н237У	н238У	4.71	-	-			
н238У	н239У	7.67	-	-			
н239У	779	1.11	-	-			
779	780	1.85	-	-			
780	781	29.92	-	-			
3. Сведения о характеристиках уточняемого земельного участка с кадастровым номером 91:03:002003:921 :							
№ п/п	Наименование характеристики			Значение характеристики			
1	2			3			
1.	Адрес земельного участка			-			
1.1.	Сведения о местоположении земельного участка (при отсутствии адреса) в структурированном в соответствии с федеральной информационной адресной системой виде			Российская Федерация, город Севастополь, улица Сергея Лазо, 226			
1.2.	Дополнительные сведения о местоположении земельного участка			-			
2.	Площадь земельного участка ± величина погрешности определения (вычисления) площади (P ± ΔP), м2			339 ± 6			

3. Сведения о характеристиках уточняемого земельного участка с кадастровым номером 91:03:002003:921 :		
№ п/п	Наименование характеристики	Значение характеристики
1	2	3
3.	Формула, примененная для расчета предельной допустимой погрешности определения площади земельного участка, с подставленными значениями и итоговые (вычисленные) значения (ΔP), м2	$\Delta P = 3.5 * M_t * \sqrt{P} = 3.5 * 0,1 * \sqrt{339} = 6$
4.	Площадь земельного участка согласно сведениям Единого государственного реестра недвижимости (Ркад), м2	310
5.	Оценка расхождения Р и Ркад (Р - Ркад), м2	29
6.	Предельные минимальный и максимальный размеры земельного участка (Рмин и Рмакс), м2	- -
7.	Кадастровый номер или иной государственный учетный номер (инвентарный) объекта недвижимости, расположенного на земельном участке	-
8.	Вид (виды) разрешенного использования	2.1 "Для индивидуального жилищного строительства"
8.1.	Дополнительные сведения об использовании земельного участка	-
9.	Сведения о земельных участках (землях общего пользования, территории общего пользования), посредством которых обеспечивается доступ	Земли общего пользования
10.	Иные сведения	-
4. Пояснения к сведениям об уточняемом земельном участке с кадастровым номером 91:03:002003:921 :		
1.	Была исправлена выявленная реестровая ошибка в местоположении	

Сведения об уточняемых земельных участках, необходимые для исправления реестровых ошибок в сведениях о местоположении их границ

1. Сведения о характерных точках границ уточняемого земельного участка с кадастровым номером 91:03:002003:926 :

Система координат СК-63, зона 4

Зона № 4

Обозначение характерных точек границ	Координаты, м				Метод определения координат	Формулы, примененные для расчета средней квадратической погрешности определения координат характерных точек границ (Mt), с подставленными в такие формулы значениями и итоговые (вычисленные) значения Mt, м	Описание закрепления точки
	содержатся в Едином государственном реестре недвижимости		определены в результате выполнения комплексных кадастровых работ				
	X	Y	X	Y			
1	2	3	4	5	6	7	8
1391	4930460.70	4381661.88	4930460.70	4381661.88	Метод спутниковых геодезических измерений (определений)	$Mt = \sqrt{\Delta \Sigma \int \pm \frac{1}{4} \frac{1}{2} \frac{3}{4} 123 n}$	-
126	4930494.60	4381657.45	4930494.60	4381657.45	Метод спутниковых геодезических измерений (определений)	$Mt = \sqrt{\Delta \Sigma \int \pm \frac{1}{4} \frac{1}{2} \frac{3}{4} 123 n}$	-
125	4930496.57	4381671.99	4930496.57	4381671.99	Метод спутниковых геодезических измерений (определений)	$Mt = \sqrt{\Delta \Sigma \int \pm \frac{1}{4} \frac{1}{2} \frac{3}{4} 123 n}$	-
524	4930496.47	4381672.08	4930496.47	4381672.08	Метод спутниковых геодезических измерений (определений)	$Mt = \sqrt{\Delta \Sigma \int \pm \frac{1}{4} \frac{1}{2} \frac{3}{4} 123 n}$	-
523	4930487.84	4381673.12	4930487.84	4381673.12	Метод спутниковых геодезических измерений (определений)	$Mt = \sqrt{\Delta \Sigma \int \pm \frac{1}{4} \frac{1}{2} \frac{3}{4} 123 n}$	-
522	4930468.67	4381674.88	4930468.67	4381674.88	Метод спутниковых геодезических измерений (определений)	$Mt = \sqrt{\Delta \Sigma \int \pm \frac{1}{4} \frac{1}{2} \frac{3}{4} 123 n}$	-
521	4930468.47	4381676.66	4930468.47	4381676.66	Метод спутниковых геодезических измерений (определений)	$Mt = \sqrt{\Delta \Sigma \int \pm \frac{1}{4} \frac{1}{2} \frac{3}{4} 123 n}$	-
520	4930462.72	4381677.10	4930462.72	4381677.10	Метод спутниковых геодезических измерений (определений)	$Mt = \sqrt{\Delta \Sigma \int \pm \frac{1}{4} \frac{1}{2} \frac{3}{4} 123 n}$	-
1614	4930462.61	4381677.33	-	-	-	0.1	-
1391	4930460.70	4381661.88	4930460.70	4381661.88	Метод спутниковых геодезических измерений (определений)	$Mt = \sqrt{\Delta \Sigma \int \pm \frac{1}{4} \frac{1}{2} \frac{3}{4} 123 n}$	-

2. Сведения о частях границ уточняемого земельного участка с кадастровым номером 91:03:002003:926 :				
Обозначение части границ		Горизонтальное проложение (S), м	Описание прохождения части границ	Сведения о согласовании местоположения границ (согласовано/спорное)
от т.	до т.			
1	2	3	4	5
1391	126	34.19	-	-
126	125	14.67	-	-
125	524	0.13	-	-
524	523	8.69	-	-
523	522	19.25	-	-
522	521	1.79	-	-
521	520	5.77	-	-
520	1391	15.35	-	-
3. Сведения о характеристиках уточняемого земельного участка с кадастровым номером 91:03:002003:926 :				
№ п/п	Наименование характеристики		Значение характеристики	
1	2		3	
1.	Адрес земельного участка		-	
1.1.	Сведения о местоположении земельного участка (при отсутствии адреса) в структурированном в соответствии с федеральной информационной адресной системой виде		Российская Федерация, город Севастополь, внутригородское муниципальное образование Ленинский муниципальный округ, улица Коробкова, земельный участок 45	
1.2.	Дополнительные сведения о местоположении земельного участка		-	
2.	Площадь земельного участка ± величина погрешности определения (вычисления) площади (P ± ΔP), м2		500 ± 8	
3.	Формула, примененная для расчета предельной допустимой погрешности определения площади земельного участка, с подставленными значениями и итоговые (вычисленные) значения (ΔP), м2		$\Delta P = 3.5 * M_t * \sqrt{P} = 3.5 * 0,1 * \sqrt{500} = 8$	
4.	Площадь земельного участка согласно сведениям Единого государственного реестра недвижимости (P _{кад}), м2		502	
5.	Оценка расхождения P и P _{кад} (P - P _{кад}), м2		2	
6.	Предельные минимальный и максимальный размеры земельного участка (P _{мин} и P _{макс}), м2		- -	
7.	Кадастровый номер или иной государственный учетный номер (инвентарный) объекта недвижимости, расположенного на земельном участке		-	
8.	Вид (виды) разрешенного использования		2.1 "Для индивидуального жилищного строительства"	
8.1.	Дополнительные сведения об использовании земельного участка		-	
9.	Сведения о земельных участках (землях общего пользования, территории общего пользования), посредством которых обеспечивается доступ		Земли общего пользования	
10.	Иные сведения		-	
4. Пояснения к сведениям об уточняемом земельном участке с кадастровым номером 91:03:002003:926 :				
1.	Была исправлена выявленная реестровая ошибка в местоположении			

Сведения об уточняемых земельных участках, необходимые для исправления реестровых ошибок в сведениях о местоположении их границ

1. Сведения о характерных точках границ уточняемого земельного участка с кадастровым номером 91:03:002003:943 :

Система координат СК-63, зона 4

Зона № 4

Обозначение характерных точек границ	Координаты, м				Метод определения координат	Формулы, примененные для расчета средней квадратической погрешности определения координат характерных точек границ (Mt), с подставленными в такие формулы значениями и итоговые (вычисленные) значения Mt, м	Описание закрепления точки
	содержатся в Едином государственном реестре недвижимости		определены в результате выполнения комплексных кадастровых работ				
	X	Y	X	Y			
1	2	3	4	5	6	7	8
1615	4930245.68	4381367.70	4930245.85	4381369.32	Метод спутниковых геодезических измерений (определений)	$Mt = \sqrt{\Delta \Sigma \int \pm \frac{1}{4} \frac{1}{2} \frac{3}{4} 123 n}$	-
1616	4930250.48	4381367.68	4930252.24	4381368.68	Метод спутниковых геодезических измерений (определений)	$Mt = \sqrt{\Delta \Sigma \int \pm \frac{1}{4} \frac{1}{2} \frac{3}{4} 123 n}$	-
1617	4930250.80	4381361.43	4930251.27	4381362.06	Метод спутниковых геодезических измерений (определений)	$Mt = \sqrt{\Delta \Sigma \int \pm \frac{1}{4} \frac{1}{2} \frac{3}{4} 123 n}$	-
1618	4930258.07	4381361.59	4930259.23	4381358.82	Метод спутниковых геодезических измерений (определений)	$Mt = \sqrt{\Delta \Sigma \int \pm \frac{1}{4} \frac{1}{2} \frac{3}{4} 123 n}$	-
1619	4930267.30	4381361.77	4930258.37	4381356.42	Метод спутниковых геодезических измерений (определений)	$Mt = \sqrt{\Delta \Sigma \int \pm \frac{1}{4} \frac{1}{2} \frac{3}{4} 123 n}$	-
1238	4930268.22	4381364.43	4930265.07	4381353.89	Метод спутниковых геодезических измерений (определений)	$Mt = \sqrt{\Delta \Sigma \int \pm \frac{1}{4} \frac{1}{2} \frac{3}{4} 123 n}$	-
1237	4930272.18	4381390.27	4930265.52	4381354.80	Метод спутниковых геодезических измерений (определений)	$Mt = \sqrt{\Delta \Sigma \int \pm \frac{1}{4} \frac{1}{2} \frac{3}{4} 123 n}$	-
1620	4930259.24	4381391.28	4930267.66	4381360.03	Метод спутниковых геодезических измерений (определений)	$Mt = \sqrt{\Delta \Sigma \int \pm \frac{1}{4} \frac{1}{2} \frac{3}{4} 123 n}$	-
1621	4930245.42	4381392.39	4930268.22	4381364.43	Метод спутниковых геодезических измерений (определений)	$Mt = \sqrt{\Delta \Sigma \int \pm \frac{1}{4} \frac{1}{2} \frac{3}{4} 123 n}$	-

1. Сведения о характерных точках границ уточняемого земельного участка с кадастровым номером 91:03:002003:943 :							
Система координат СК-63, зона 4							Зона № 4
Обозначение характерных точек границ	Координаты, м				Метод определения координат	Формулы, примененные для расчета средней квадратической погрешности определения координат характерных точек границ (Mt), с подставленными в такие формулы значениями и итоговые (вычисленные) значения Mt, м	Описание закрепления точки
	содержатся в Едином государственном реестре недвижимости		определены в результате выполнения комплексных кадастровых работ				
	X	Y	X	Y			
1	2	3	4	5	6	7	8
1237	-	-	4930272.18	4381390.27	Метод спутниковых геодезических измерений (определений)	$Mt = \sqrt{\Delta \Sigma \int \pm 1/4 1/2 3/4}^{123 n}$	-
1620	-	-	4930259.24	4381391.28	Метод спутниковых геодезических измерений (определений)	$Mt = \sqrt{\Delta \Sigma \int \pm 1/4 1/2 3/4}^{123 n}$	-
1621	-	-	4930245.42	4381392.39	Метод спутниковых геодезических измерений (определений)	$Mt = \sqrt{\Delta \Sigma \int \pm 1/4 1/2 3/4}^{123 n}$	-
1615	4930245.68	4381367.70	4930245.85	4381369.32	Метод спутниковых геодезических измерений (определений)	$Mt = \sqrt{\Delta \Sigma \int \pm 1/4 1/2 3/4}^{123 n}$	-
2. Сведения о частях границ уточняемого земельного участка с кадастровым номером 91:03:002003:943 :							
Обозначение части границ		Горизонтальное проложение (S), м	Описание прохождения части границ	Сведения о согласовании местоположения границ (согласовано/спорное)			
от т.	до т.						
1	2	3	4	5			
1615	1616	6.42	-	-			
1616	1617	6.69	-	-			
1617	1618	8.59	-	-			
1618	1619	2.55	-	-			
1619	1238	7.16	-	-			
1238	1237	1.02	-	-			
1237	1620	5.65	-	-			
1620	1621	4.44	-	-			
1621	1237	26.14	-	-			
1237	1620	12.98	-	-			
1620	1621	13.86	-	-			
1621	1615	23.07	-	-			

3. Сведения о характеристиках уточняемого земельного участка с кадастровым номером 91:03:002003:943 :		
№ п/п	Наименование характеристики	Значение характеристики
1	2	3
1.	Адрес земельного участка	-
1.1.	Сведения о местоположении земельного участка (при отсутствии адреса) в структурированном в соответствии с федеральной информационной адресной системой виде	Российская Федерация, 299029, город Севастополь, улица Макаренко, дом 14
1.2.	Дополнительные сведения о местоположении земельного участка	-
2.	Площадь земельного участка ± величина погрешности определения (вычисления) площади ($P \pm \Delta P$), м ²	742 ± 10
3.	Формула, примененная для расчета предельной допустимой погрешности определения площади земельного участка, с подставленными значениями и итоговые (вычисленные) значения (ΔP), м ²	$\Delta P = 3.5 * M_t * \sqrt{P} = 3.5 * 0,1 * \sqrt{742} = 10$
4.	Площадь земельного участка согласно сведениям Единого государственного реестра недвижимости ($P_{\text{кад}}$), м ²	709
5.	Оценка расхождения P и $P_{\text{кад}}$ ($P - P_{\text{кад}}$), м ²	33
6.	Предельные минимальный и максимальный размеры земельного участка ($P_{\text{мин}}$ и $P_{\text{макс}}$), м ²	- -
7.	Кадастровый номер или иной государственный учетный номер (инвентарный) объекта недвижимости, расположенного на земельном участке	-
8.	Вид (виды) разрешенного использования	2.1. "Для индивидуального жилищного строительства"
8.1.	Дополнительные сведения об использовании земельного участка	-
9.	Сведения о земельных участках (землях общего пользования, территории общего пользования), посредством которых обеспечивается доступ	Земли общего пользования
10.	Иные сведения	-
4. Пояснения к сведениям об уточняемом земельном участке с кадастровым номером 91:03:002003:943 :		
1.	Была исправлена выявленная реестровая ошибка в местоположении	

Сведения об уточняемых земельных участках, необходимые для исправления реестровых ошибок в сведениях о местоположении их границ

1. Сведения о характерных точках границ уточняемого земельного участка с кадастровым номером 91:03:002003:945 :

Система координат СК-63, зона 4

Зона № 4

Обозначение характерных точек границ	Координаты, м				Метод определения координат	Формулы, примененные для расчета средней квадратической погрешности определения координат характерных точек границ (Mt), с подставленными в такие формулы значениями и итоговые (вычисленные) значения Mt, м	Описание закрепления точки
	содержатся в Едином государственном реестре недвижимости		определены в результате выполнения комплексных кадастровых работ				
	X	Y	X	Y			
1	2	3	4	5	6	7	8
1622	4930500.91	4381348.71	4930500.91	4381348.71	Метод спутниковых геодезических измерений (определений)	$Mt = \sqrt{\Delta \Sigma \int \pm \frac{1}{4} \frac{1}{2} \frac{3}{4} 123 n}$	-
1623	4930506.14	4381364.05	4930506.14	4381364.05	Метод спутниковых геодезических измерений (определений)	$Mt = \sqrt{\Delta \Sigma \int \pm \frac{1}{4} \frac{1}{2} \frac{3}{4} 123 n}$	-
1624	4930512.78	4381361.48	4930512.78	4381361.48	Метод спутниковых геодезических измерений (определений)	$Mt = \sqrt{\Delta \Sigma \int \pm \frac{1}{4} \frac{1}{2} \frac{3}{4} 123 n}$	-
1625	4930514.14	4381364.53	4930514.14	4381364.53	Метод спутниковых геодезических измерений (определений)	$Mt = \sqrt{\Delta \Sigma \int \pm \frac{1}{4} \frac{1}{2} \frac{3}{4} 123 n}$	-
1626	4930515.58	4381365.22	4930515.58	4381365.22	Метод спутниковых геодезических измерений (определений)	$Mt = \sqrt{\Delta \Sigma \int \pm \frac{1}{4} \frac{1}{2} \frac{3}{4} 123 n}$	-
1627	4930517.44	4381369.07	4930517.44	4381369.07	Метод спутниковых геодезических измерений (определений)	$Mt = \sqrt{\Delta \Sigma \int \pm \frac{1}{4} \frac{1}{2} \frac{3}{4} 123 n}$	-
1628	4930517.15	4381369.20	4930517.15	4381369.20	Метод спутниковых геодезических измерений (определений)	$Mt = \sqrt{\Delta \Sigma \int \pm \frac{1}{4} \frac{1}{2} \frac{3}{4} 123 n}$	-
1629	4930500.08	4381377.00	4930500.08	4381377.00	Метод спутниковых геодезических измерений (определений)	$Mt = \sqrt{\Delta \Sigma \int \pm \frac{1}{4} \frac{1}{2} \frac{3}{4} 123 n}$	-
1630	4930494.26	4381379.72	4930494.26	4381379.72	Метод спутниковых геодезических измерений (определений)	$Mt = \sqrt{\Delta \Sigma \int \pm \frac{1}{4} \frac{1}{2} \frac{3}{4} 123 n}$	-

1. Сведения о характерных точках границ уточняемого земельного участка с кадастровым номером 91:03:002003:945 :							
Система координат СК-63, зона 4						Зона № 4	
Обозначение характерных точек границ	Координаты, м				Метод определения координат	Формулы, примененные для расчета средней квадратической погрешности определения координат характерных точек границ (Mt), с подставленными в такие формулы значениями и итоговые (вычисленные) значения Mt, м	Описание закрепления точки
	содержатся в Едином государственном реестре недвижимости		определены в результате выполнения комплексных кадастровых работ				
	X	Y	X	Y			
1	2	3	4	5	6	7	8
444	4930492.04	4381372.94	4930490.52	4381381.94	Метод спутниковых геодезических измерений (определений)	$Mt = \sqrt{\Delta \Sigma \int \pm \frac{1}{4} \frac{1}{2} \frac{3}{4} 123 n}$	-
456	4930488.76	4381355.30	4930487.21	4381380.20	Метод спутниковых геодезических измерений (определений)	$Mt = \sqrt{\Delta \Sigma \int \pm \frac{1}{4} \frac{1}{2} \frac{3}{4} 123 n}$	-
1631	4930488.76	4381355.17	4930489.01	4381376.45	Метод спутниковых геодезических измерений (определений)	$Mt = \sqrt{\Delta \Sigma \int \pm \frac{1}{4} \frac{1}{2} \frac{3}{4} 123 n}$	-
444	-	-	4930491.55	4381370.29	Метод спутниковых геодезических измерений (определений)	$Mt = \sqrt{\Delta \Sigma \int \pm \frac{1}{4} \frac{1}{2} \frac{3}{4} 123 n}$	-
456	-	-	4930488.76	4381355.30	Метод спутниковых геодезических измерений (определений)	$Mt = \sqrt{\Delta \Sigma \int \pm \frac{1}{4} \frac{1}{2} \frac{3}{4} 123 n}$	-
1631	-	-	4930488.76	4381355.17	Метод спутниковых геодезических измерений (определений)	$Mt = \sqrt{\Delta \Sigma \int \pm \frac{1}{4} \frac{1}{2} \frac{3}{4} 123 n}$	-
1622	4930500.91	4381348.71	4930500.91	4381348.71	Метод спутниковых геодезических измерений (определений)	$Mt = \sqrt{\Delta \Sigma \int \pm \frac{1}{4} \frac{1}{2} \frac{3}{4} 123 n}$	-
2. Сведения о частях границ уточняемого земельного участка с кадастровым номером 91:03:002003:945 :							
Обозначение части границ		Горизонтальное проложение (S), м		Описание прохождения части границ	Сведения о согласовании местоположения границ (согласовано/спорное)		
от т.	до т.						
1	2	3		4	5		
1622	1623	16.21		-	-		
1623	1624	7.12		-	-		
1624	1625	3.34		-	-		
1625	1626	1.60		-	-		
1626	1627	4.28		-	-		

2. Сведения о частях границ уточняемого земельного участка с кадастровым номером 91:03:002003:945 :				
Обозначение части границ		Горизонтальное проложение (S), м	Описание прохождения части границ	Сведения о согласовании местоположения границ (согласовано/спорное)
от т.	до т.			
1	2	3	4	5
1627	1628	0.32	-	-
1628	1629	18.77	-	-
1629	1630	6.42	-	-
1630	444	4.35	-	-
444	456	3.74	-	-
456	1631	4.16	-	-
1631	444	6.66	-	-
444	456	15.25	-	-
456	1631	0.13	-	-
1631	1622	13.76	-	-
3. Сведения о характеристиках уточняемого земельного участка с кадастровым номером 91:03:002003:945 :				
№ п/п	Наименование характеристики		Значение характеристики	
1	2		3	
1.	Адрес земельного участка		-	
1.1.	Сведения о местоположении земельного участка (при отсутствии адреса) в структурированном в соответствии с федеральной информационной адресной системой виде		Российская Федерация, город Севастополь, улица Олега Кошевого, 28	
1.2.	Дополнительные сведения о местоположении земельного участка		-	
2.	Площадь земельного участка ± величина погрешности определения (вычисления) площади ($P \pm \Delta P$), м ²		496 ± 8	
3.	Формула, примененная для расчета предельной допустимой погрешности определения площади земельного участка, с подставленными значениями и итоговые (вычисленные) значения (ΔP), м ²		$\Delta P = 3.5 * M_t * \sqrt{P} = 3.5 * 0,1 * \sqrt{496} = 8$	
4.	Площадь земельного участка согласно сведениям Единого государственного реестра недвижимости (Ркад), м ²		457	
5.	Оценка расхождения P и Ркад (P - Ркад), м ²		39	
6.	Предельные минимальный и максимальный размеры земельного участка (Рмин и Рмакс), м ²		-	
7.	Кадастровый номер или иной государственный учетный номер (инвентарный) объекта недвижимости, расположенного на земельном участке		-	
8.	Вид (виды) разрешенного использования		2.1 "Для индивидуального жилищного строительства"	
8.1.	Дополнительные сведения об использовании земельного участка		-	
9.	Сведения о земельных участках (землях общего пользования, территории общего пользования), посредством которых обеспечивается доступ		Земли общего пользования	
10.	Иные сведения		-	
4. Пояснения к сведениям об уточняемом земельном участке с кадастровым номером 91:03:002003:945 :				
1.	Была исправлена выявленная реестровая ошибка в местоположении			

Сведения об уточняемых земельных участках, необходимые для исправления реестровых ошибок в сведениях о местоположении их границ

1. Сведения о характерных точках границ уточняемого земельного участка с кадастровым номером 91:03:002003:952 :

Система координат СК-63, зона 4

Зона № 4

Обозначение характерных точек границ	Координаты, м				Метод определения координат	Формулы, примененные для расчета средней квадратической погрешности определения координат характерных точек границ (Mt), с подставленными в такие формулы значениями и итоговые (вычисленные) значения Mt, м	Описание закрепления точки
	содержатся в Едином государственном реестре недвижимости		определены в результате выполнения комплексных кадастровых работ				
	X	Y	X	Y			
1	2	3	4	5	6	7	8
356	4930416.80	4381186.48	4930416.80	4381186.48	Метод спутниковых геодезических измерений (определений)	$Mt = \sqrt{\Delta \Sigma \int \pm \frac{1}{4} \frac{1}{2} \frac{3}{4} 123 n}$	-
1632	4930414.50	4381159.68	4930414.50	4381159.68	Метод спутниковых геодезических измерений (определений)	$Mt = \sqrt{\Delta \Sigma \int \pm \frac{1}{4} \frac{1}{2} \frac{3}{4} 123 n}$	-
1633	4930479.77	4381155.97	4930479.77	4381155.97	Метод спутниковых геодезических измерений (определений)	$Mt = \sqrt{\Delta \Sigma \int \pm \frac{1}{4} \frac{1}{2} \frac{3}{4} 123 n}$	-
1634	4930481.17	4381165.43	4930481.17	4381165.43	Метод спутниковых геодезических измерений (определений)	$Mt = \sqrt{\Delta \Sigma \int \pm \frac{1}{4} \frac{1}{2} \frac{3}{4} 123 n}$	-
1635	4930486.36	4381209.52	4930486.36	4381209.52	Метод спутниковых геодезических измерений (определений)	$Mt = \sqrt{\Delta \Sigma \int \pm \frac{1}{4} \frac{1}{2} \frac{3}{4} 123 n}$	-
1636	4930488.52	4381222.27	4930487.47	4381217.82	Метод спутниковых геодезических измерений (определений)	$Mt = \sqrt{\Delta \Sigma \int \pm \frac{1}{4} \frac{1}{2} \frac{3}{4} 123 n}$	-
1637	4930487.15	4381227.70	4930488.70	4381217.77	Метод спутниковых геодезических измерений (определений)	$Mt = \sqrt{\Delta \Sigma \int \pm \frac{1}{4} \frac{1}{2} \frac{3}{4} 123 n}$	-
1638	4930488.11	4381239.67	4930490.74	4381236.08	Метод спутниковых геодезических измерений (определений)	$Mt = \sqrt{\Delta \Sigma \int \pm \frac{1}{4} \frac{1}{2} \frac{3}{4} 123 n}$	-
1639	4930467.54	4381243.83	4930491.04	4381239.25	Метод спутниковых геодезических измерений (определений)	$Mt = \sqrt{\Delta \Sigma \int \pm \frac{1}{4} \frac{1}{2} \frac{3}{4} 123 n}$	-

1. Сведения о характерных точках границ уточняемого земельного участка с кадастровым номером 91:03:002003:952 :							
Система координат СК-63, зона 4							Зона № 4
Обозначение характерных точек границ	Координаты, м				Метод определения координат	Формулы, примененные для расчета средней квадратической погрешности определения координат характерных точек границ (Mt), с подставленными в такие формулы значениями и итоговые (вычисленные) значения Mt, м	Описание закрепления точки
	содержатся в Едином государственном реестре недвижимости		определены в результате выполнения комплексных кадастровых работ				
	X	Y	X	Y			
1	2	3	4	5	6	7	8
1640	4930466.51	4381244.13	4930467.54	4381243.83	Метод спутниковых геодезических измерений (определений)	$Mt = \sqrt{\Delta \Sigma \int \pm 1/4 1/2 3/4}^{123 n}$	-
1641	4930463.71	4381245.28	4930466.51	4381244.13	Метод спутниковых геодезических измерений (определений)	$Mt = \sqrt{\Delta \Sigma \int \pm 1/4 1/2 3/4}^{123 n}$	-
1642	4930463.15	4381245.61	4930463.71	4381245.28	Метод спутниковых геодезических измерений (определений)	$Mt = \sqrt{\Delta \Sigma \int \pm 1/4 1/2 3/4}^{123 n}$	-
1643	4930455.82	4381246.31	4930463.15	4381245.61	Метод спутниковых геодезических измерений (определений)	$Mt = \sqrt{\Delta \Sigma \int \pm 1/4 1/2 3/4}^{123 n}$	-
1644	4930453.04	4381232.63	4930455.82	4381246.31	Метод спутниковых геодезических измерений (определений)	$Mt = \sqrt{\Delta \Sigma \int \pm 1/4 1/2 3/4}^{123 n}$	-
1645	4930452.57	4381230.27	4930454.82	4381238.29	Метод спутниковых геодезических измерений (определений)	$Mt = \sqrt{\Delta \Sigma \int \pm 1/4 1/2 3/4}^{123 n}$	-
366	4930452.29	4381226.62	4930456.12	4381237.83	Метод спутниковых геодезических измерений (определений)	$Mt = \sqrt{\Delta \Sigma \int \pm 1/4 1/2 3/4}^{123 n}$	-
365	4930451.81	4381220.54	4930455.39	4381229.77	Метод спутниковых геодезических измерений (определений)	$Mt = \sqrt{\Delta \Sigma \int \pm 1/4 1/2 3/4}^{123 n}$	-
364	4930450.88	4381208.73	4930454.67	4381221.70	Метод спутниковых геодезических измерений (определений)	$Mt = \sqrt{\Delta \Sigma \int \pm 1/4 1/2 3/4}^{123 n}$	-
363	4930450.18	4381187.65	4930453.42	4381209.62	Метод спутниковых геодезических измерений (определений)	$Mt = \sqrt{\Delta \Sigma \int \pm 1/4 1/2 3/4}^{123 n}$	-

1. Сведения о характерных точках границ уточняемого земельного участка с кадастровым номером 91:03:002003:952 :							
Система координат СК-63, зона 4							Зона № 4
Обозначение характерных точек границ	Координаты, м				Метод определения координат	Формулы, примененные для расчета средней квадратической погрешности определения координат характерных точек границ (Mt), с подставленными в такие формулы значениями и итоговые (вычисленные) значения Mt, м	Описание закрепления точки
	содержатся в Едином государственном реестре недвижимости		определены в результате выполнения комплексных кадастровых работ				
	X	Y	X	Y			
1	2	3	4	5	6	7	8
362	4930449.38	4381186.07	4930451.60	4381184.94	Метод спутниковых геодезических измерений (определений)	$Mt = \sqrt{\Delta \Sigma \int \pm 1/4 1/2 3/4 123 n}$	-
361	4930448.67	4381184.67	4930449.12	4381184.14	Метод спутниковых геодезических измерений (определений)	$Mt = \sqrt{\Delta \Sigma \int \pm 1/4 1/2 3/4 123 n}$	-
360	4930435.17	4381186.54	4930435.17	4381186.54	Метод спутниковых геодезических измерений (определений)	$Mt = \sqrt{\Delta \Sigma \int \pm 1/4 1/2 3/4 123 n}$	-
359	4930423.31	4381187.79	4930423.31	4381187.79	Метод спутниковых геодезических измерений (определений)	$Mt = \sqrt{\Delta \Sigma \int \pm 1/4 1/2 3/4 123 n}$	-
358	4930423.07	4381185.42	4930423.07	4381185.42	Метод спутниковых геодезических измерений (определений)	$Mt = \sqrt{\Delta \Sigma \int \pm 1/4 1/2 3/4 123 n}$	-
357	4930418.11	4381186.26	4930418.11	4381186.26	Метод спутниковых геодезических измерений (определений)	$Mt = \sqrt{\Delta \Sigma \int \pm 1/4 1/2 3/4 123 n}$	-
356	4930416.80	4381186.48	4930416.80	4381186.48	Метод спутниковых геодезических измерений (определений)	$Mt = \sqrt{\Delta \Sigma \int \pm 1/4 1/2 3/4 123 n}$	-
2. Сведения о частях границ уточняемого земельного участка с кадастровым номером 91:03:002003:952 :							
Обозначение части границ		Горизонтальное проложение (S), м		Описание прохождения части границ	Сведения о согласовании местоположения границ (согласовано/спорное)		
от т.	до т.						
1	2	3		4	5		
356	1632	26.90		-	-		
1632	1633	65.38		-	-		
1633	1634	9.56		-	-		
1634	1635	44.39		-	-		
1635	1636	8.37		-	-		

2. Сведения о частях границ уточняемого земельного участка с кадастровым номером 91:03:002003:952 :				
Обозначение части границ		Горизонтальное проложение (S), м	Описание прохождения части границ	Сведения о согласовании местоположения границ (согласовано/спорное)
от т.	до т.			
1	2	3	4	5
1636	1637	1.23	-	-
1637	1638	18.42	-	-
1638	1639	3.18	-	-
1639	1640	23.94	-	-
1640	1641	1.07	-	-
1641	1642	3.03	-	-
1642	1643	0.65	-	-
1643	1644	7.36	-	-
1644	1645	8.08	-	-
1645	366	1.38	-	-
366	365	8.09	-	-
365	364	8.10	-	-
364	363	12.14	-	-
363	362	24.75	-	-
362	361	2.61	-	-
361	360	14.15	-	-
360	359	11.93	-	-
359	358	2.38	-	-
358	357	5.03	-	-
357	356	1.33	-	-
3. Сведения о характеристиках уточняемого земельного участка с кадастровым номером 91:03:002003:952 :				
№ п/п	Наименование характеристики		Значение характеристики	
1	2		3	
1.	Адрес земельного участка		-	
1.1.	Сведения о местоположении земельного участка (при отсутствии адреса) в структурированном в соответствии с федеральной информационной адресной системой виде		Российская Федерация, город Севастополь, Ленинский район, ул. Н. Музыка, 25	
1.2.	Дополнительные сведения о местоположении земельного участка		-	
2.	Площадь земельного участка ± величина погрешности определения (вычисления) площади ($P \pm \Delta P$), м ²		3781 ± 22	
3.	Формула, примененная для расчета предельной допустимой погрешности определения площади земельного участка, с подставленными значениями и итоговые (вычисленные) значения (ΔP), м ²		$\Delta P = 3.5 * M_t * \sqrt{P} = 3.5 * 0,1 * \sqrt{3781} = 22$	
4.	Площадь земельного участка согласно сведениям Единого государственного реестра недвижимости (Ркад), м ²		3867	
5.	Оценка расхождения P и Ркад (P - Ркад), м ²		86	
6.	Предельные минимальный и максимальный размеры земельного участка (Рмин и Рмакс), м ²		-	

3. Сведения о характеристиках уточняемого земельного участка с кадастровым номером 91:03:002003:952 :

№ п/п	Наименование характеристики	Значение характеристики
1	2	3
7.	Кадастровый номер или иной государственный учетный номер (инвентарный) объекта недвижимости, расположенного на земельном участке	-
8.	Вид (виды) разрешенного использования	многоэтажная жилая застройка (высотная застройка) (код 2.6)
8.1.	Дополнительные сведения об использовании земельного участка	-
9.	Сведения о земельных участках (землях общего пользования, территории общего пользования), посредством которых обеспечивается доступ	Земли общего пользования
10.	Иные сведения	-

4. Пояснения к сведениям об уточняемом земельном участке с кадастровым номером 91:03:002003:952 :

1.	Была исправлена выявленная реестровая ошибка в местоположении
----	---

Сведения об уточняемых земельных участках, необходимые для исправления реестровых ошибок в сведениях о местоположении их границ

1. Сведения о характерных точках границ уточняемого земельного участка с кадастровым номером 91:03:002003:970 :

Система координат СК-63, зона 4

Зона № 4

Обозначение характерных точек границ	Координаты, м				Метод определения координат	Формулы, примененные для расчета средней квадратической погрешности определения координат характерных точек границ (Mt), с подставленными в такие формулы значениями и итоговые (вычисленные) значения Mt, м	Описание закрепления точки
	содержатся в Едином государственном реестре недвижимости		определены в результате выполнения комплексных кадастровых работ				
	X	Y	X	Y			
1	2	3	4	5	6	7	8
1646	4930705.90	4381620.56	4930705.90	4381620.56	Метод спутниковых геодезических измерений (определений)	$Mt = \sqrt{\Delta \Sigma \int \pm \frac{1}{4} \frac{1}{2} \frac{3}{4} 123 n}$	-
1523	4930712.63	4381628.23	4930700.52	4381625.50	Метод спутниковых геодезических измерений (определений)	$Mt = \sqrt{\Delta \Sigma \int \pm \frac{1}{4} \frac{1}{2} \frac{3}{4} 123 n}$	-
1529	4930697.67	4381642.21	4930689.99	4381635.77	Метод спутниковых геодезических измерений (определений)	$Mt = \sqrt{\Delta \Sigma \int \pm \frac{1}{4} \frac{1}{2} \frac{3}{4} 123 n}$	-
1528	4930694.14	4381646.30	4930689.83	4381635.61	Метод спутниковых геодезических измерений (определений)	$Mt = \sqrt{\Delta \Sigma \int \pm \frac{1}{4} \frac{1}{2} \frac{3}{4} 123 n}$	-
1647	4930692.49	4381645.00	4930680.69	4381645.09	Метод спутниковых геодезических измерений (определений)	$Mt = \sqrt{\Delta \Sigma \int \pm \frac{1}{4} \frac{1}{2} \frac{3}{4} 123 n}$	-
1648	4930687.26	4381650.94	4930686.94	4381651.28	Метод спутниковых геодезических измерений (определений)	$Mt = \sqrt{\Delta \Sigma \int \pm \frac{1}{4} \frac{1}{2} \frac{3}{4} 123 n}$	-
1649	4930680.68	4381645.09	4930692.49	4381645.00	Метод спутниковых геодезических измерений (определений)	$Mt = \sqrt{\Delta \Sigma \int \pm \frac{1}{4} \frac{1}{2} \frac{3}{4} 123 n}$	-
1650	4930689.83	4381635.61	4930694.14	4381646.30	Метод спутниковых геодезических измерений (определений)	$Mt = \sqrt{\Delta \Sigma \int \pm \frac{1}{4} \frac{1}{2} \frac{3}{4} 123 n}$	-
1651	4930689.99	4381635.76	4930697.67	4381642.21	Метод спутниковых геодезических измерений (определений)	$Mt = \sqrt{\Delta \Sigma \int \pm \frac{1}{4} \frac{1}{2} \frac{3}{4} 123 n}$	-

1. Сведения о характерных точках границ уточняемого земельного участка с кадастровым номером 91:03:002003:970 :							
Система координат СК-63, зона 4							Зона № 4
Обозначение характерных точек границ	Координаты, м				Метод определения координат	Формулы, примененные для расчета средней квадратической погрешности определения координат характерных точек границ (Mt), с подставленными в такие формулы значениями и итоговые (вычисленные) значения Mt, м	Описание закрепления точки
	содержатся в Едином государственном реестре недвижимости		определены в результате выполнения комплексных кадастровых работ				
	X	Y	X	Y			
1	2	3	4	5	6	7	8
1652	4930700.71	4381625.32	4930712.63	4381628.23	Метод спутниковых геодезических измерений (определений)	$Mt = \sqrt{\Delta \Sigma \int \pm \frac{1}{4} \frac{1}{2} \frac{3}{4} 123 n}$	-
1646	4930705.90	4381620.56	4930705.90	4381620.56	Метод спутниковых геодезических измерений (определений)	$Mt = \sqrt{\Delta \Sigma \int \pm \frac{1}{4} \frac{1}{2} \frac{3}{4} 123 n}$	-
2. Сведения о частях границ уточняемого земельного участка с кадастровым номером 91:03:002003:970 :							
Обозначение части границ		Горизонтальное проложение (S), м	Описание прохождения части границ	Сведения о согласовании местоположения границ (согласовано/спорное)			
от т.	до т.						
1	2	3	4	5			
1646	1523	7.30	-	-			
1523	1529	14.71	-	-			
1529	1528	0.23	-	-			
1528	1647	13.17	-	-			
1647	1648	8.80	-	-			
1648	1649	8.38	-	-			
1649	1650	2.10	-	-			
1650	1651	5.40	-	-			
1651	1652	20.48	-	-			
1652	1646	10.20	-	-			
3. Сведения о характеристиках уточняемого земельного участка с кадастровым номером 91:03:002003:970 :							
№ п/п	Наименование характеристики			Значение характеристики			
1	2			3			
1.	Адрес земельного участка			-			
1.1.	Сведения о местоположении земельного участка (при отсутствии адреса) в структурированном в соответствии с федеральной информационной адресной системой виде			Российская Федерация, город Севастополь, Ленинский район, ул. Пархоменко, д. 30-А			
1.2.	Дополнительные сведения о местоположении земельного участка			-			
2.	Площадь земельного участка ± величина погрешности определения (вычисления) площади (P ± ΔP), м2			342 ± 6			

3. Сведения о характеристиках уточняемого земельного участка с кадастровым номером 91:03:002003:970 :		
№ п/п	Наименование характеристики	Значение характеристики
1	2	3
3.	Формула, примененная для расчета предельной допустимой погрешности определения площади земельного участка, с подставленными значениями и итоговые (вычисленные) значения (ΔP), м ²	$\Delta P = 3.5 * M_t * \sqrt{P} = 3.5 * 0,1 * \sqrt{342} = 6$
4.	Площадь земельного участка согласно сведениям Единого государственного реестра недвижимости (Ркад), м ²	340
5.	Оценка расхождения Р и Ркад (Р - Ркад), м ²	2
6.	Предельные минимальный и максимальный размеры земельного участка (Рмин и Рмакс), м ²	- -
7.	Кадастровый номер или иной государственный учетный номер (инвентарный) объекта недвижимости, расположенного на земельном участке	-
8.	Вид (виды) разрешенного использования	2.1 "Для индивидуального жилищного строительства"
8.1.	Дополнительные сведения об использовании земельного участка	-
9.	Сведения о земельных участках (землях общего пользования, территории общего пользования), посредством которых обеспечивается доступ	Земли общего пользования
10.	Иные сведения	-
4. Пояснения к сведениям об уточняемом земельном участке с кадастровым номером 91:03:002003:970 :		
1.	Была исправлена выявленная реестровая ошибка в местоположении	

Сведения об уточняемых земельных участках, необходимые для исправления реестровых ошибок в сведениях о местоположении их границ

1. Сведения о характерных точках границ уточняемого земельного участка с кадастровым номером 91:03:002003:971 :

Система координат СК-63, зона 4

Зона № 4

Обозначение характерных точек границ	Координаты, м				Метод определения координат	Формулы, примененные для расчета средней квадратической погрешности определения координат характерных точек границ (Mt), с подставленными в такие формулы значениями и итоговые (вычисленные) значения Mt, м	Описание закрепления точки
	содержатся в Едином государственном реестре недвижимости		определены в результате выполнения комплексных кадастровых работ				
	X	Y	X	Y			
1	2	3	4	5	6	7	8
1653	4930337.20	4381840.70	4930337.20	4381840.70	Метод спутниковых геодезических измерений (определений)	$Mt = \sqrt{\Delta \Sigma} \int \pm \frac{1}{4} \frac{1}{2} \frac{3}{4} 123 n$	-
107	4930303.03	4381847.59	4930303.03	4381847.59	Метод спутниковых геодезических измерений (определений)	$Mt = \sqrt{\Delta \Sigma} \int \pm \frac{1}{4} \frac{1}{2} \frac{3}{4} 123 n$	-
106	4930301.58	4381840.54	4930301.58	4381840.54	Метод спутниковых геодезических измерений (определений)	$Mt = \sqrt{\Delta \Sigma} \int \pm \frac{1}{4} \frac{1}{2} \frac{3}{4} 123 n$	-
105	4930301.28	4381839.07	4930301.28	4381839.07	Метод спутниковых геодезических измерений (определений)	$Mt = \sqrt{\Delta \Sigma} \int \pm \frac{1}{4} \frac{1}{2} \frac{3}{4} 123 n$	-
1654	4930300.03	4381832.89	4930300.03	4381832.89	Метод спутниковых геодезических измерений (определений)	$Mt = \sqrt{\Delta \Sigma} \int \pm \frac{1}{4} \frac{1}{2} \frac{3}{4} 123 n$	-
1655	4930313.90	4381828.87	4930313.90	4381828.87	Метод спутниковых геодезических измерений (определений)	$Mt = \sqrt{\Delta \Sigma} \int \pm \frac{1}{4} \frac{1}{2} \frac{3}{4} 123 n$	-
1656	4930320.56	4381827.33	4930319.68	4381827.26	Метод спутниковых геодезических измерений (определений)	$Mt = \sqrt{\Delta \Sigma} \int \pm \frac{1}{4} \frac{1}{2} \frac{3}{4} 123 n$	-
1657	4930319.79	4381822.11	4930319.00	4381820.30	Метод спутниковых геодезических измерений (определений)	$Mt = \sqrt{\Delta \Sigma} \int \pm \frac{1}{4} \frac{1}{2} \frac{3}{4} 123 n$	-
1658	4930332.28	4381818.53	4930327.52	4381819.50	Метод спутниковых геодезических измерений (определений)	$Mt = \sqrt{\Delta \Sigma} \int \pm \frac{1}{4} \frac{1}{2} \frac{3}{4} 123 n$	-

1. Сведения о характерных точках границ уточняемого земельного участка с кадастровым номером 91:03:002003:971 :							
Система координат СК-63, зона 4						Зона № 4	
Обозначение характерных точек границ	Координаты, м				Метод определения координат	Формулы, примененные для расчета средней квадратической погрешности определения координат характерных точек границ (Mt), с подставленными в такие формулы значениями и итоговые (вычисленные) значения Mt, м	Описание закрепления точки
	содержатся в Едином государственном реестре недвижимости		определены в результате выполнения комплексных кадастровых работ				
	X	Y	X	Y			
1	2	3	4	5	6	7	8
1659	4930333.36	4381823.34	4930332.28	4381818.53	Метод спутниковых геодезических измерений (определений)	$Mt = \sqrt{\Delta \Sigma \int \pm 1/4 1/2 3/4 123 n}$	-
1660	4930334.13	4381826.61	4930333.36	4381823.34	Метод спутниковых геодезических измерений (определений)	$Mt = \sqrt{\Delta \Sigma \int \pm 1/4 1/2 3/4 123 n}$	-
1661	4930335.77	4381833.29	4930334.13	4381826.61	Метод спутниковых геодезических измерений (определений)	$Mt = \sqrt{\Delta \Sigma \int \pm 1/4 1/2 3/4 123 n}$	-
1661	-	-	4930335.77	4381833.29	Метод спутниковых геодезических измерений (определений)	$Mt = \sqrt{\Delta \Sigma \int \pm 1/4 1/2 3/4 123 n}$	-
1653	4930337.20	4381840.70	4930337.20	4381840.70	Метод спутниковых геодезических измерений (определений)	$Mt = \sqrt{\Delta \Sigma \int \pm 1/4 1/2 3/4 123 n}$	-
2. Сведения о частях границ уточняемого земельного участка с кадастровым номером 91:03:002003:971 :							
Обозначение части границ		Горизонтальное проложение (S), м	Описание прохождения части границ	Сведения о согласовании местоположения границ (согласовано/спорное)			
от т.	до т.						
1	2	3	4	5			
1653	107	34.86	-	-			
107	106	7.20	-	-			
106	105	1.50	-	-			
105	1654	6.31	-	-			
1654	1655	14.44	-	-			
1655	1656	6.00	-	-			
1656	1657	6.99	-	-			
1657	1658	8.56	-	-			
1658	1659	4.86	-	-			
1659	1660	4.93	-	-			
1660	1661	3.36	-	-			

2. Сведения о частях границ уточняемого земельного участка с кадастровым номером 91:03:002003:971 :				
Обозначение части границ		Горизонтальное проложение (S), м	Описание прохождения части границ	Сведения о согласовании местоположения границ (согласовано/спорное)
от т.	до т.			
1	2	3	4	5
1661	1661	6.88	-	-
1661	1653	7.55	-	-
3. Сведения о характеристиках уточняемого земельного участка с кадастровым номером 91:03:002003:971 :				
№ п/п	Наименование характеристики		Значение характеристики	
1	2		3	
1.	Адрес земельного участка		-	
1.1.	Сведения о местоположении земельного участка (при отсутствии адреса) в структурированном в соответствии с федеральной информационной адресной системой виде		Российская Федерация, город Севастополь, Ленинский район, ул. Элеваторная, 24	
1.2.	Дополнительные сведения о местоположении земельного участка		-	
2.	Площадь земельного участка ± величина погрешности определения (вычисления) площади ($P \pm \Delta P$), м ²		651 ± 9	
3.	Формула, примененная для расчета предельной допустимой погрешности определения площади земельного участка, с подставленными значениями и итоговые (вычисленные) значения (ΔP), м ²		$\Delta P = 3.5 * M_t * \sqrt{P} = 3.5 * 0,1 * \sqrt{651} = 9$	
4.	Площадь земельного участка согласно сведениям Единого государственного реестра недвижимости ($P_{\text{кад}}$), м ²		635	
5.	Оценка расхождения P и $P_{\text{кад}}$ ($P - P_{\text{кад}}$), м ²		16	
6.	Предельные минимальный и максимальный размеры земельного участка ($R_{\text{мин}}$ и $R_{\text{макс}}$), м ²		-	
7.	Кадастровый номер или иной государственный учетный номер (инвентарный) объекта недвижимости, расположенного на земельном участке		-	
8.	Вид (виды) разрешенного использования		2.1 "Для индивидуального жилищного строительства"	
8.1.	Дополнительные сведения об использовании земельного участка		-	
9.	Сведения о земельных участках (землях общего пользования, территории общего пользования), посредством которых обеспечивается доступ		Земли общего пользования	
10.	Иные сведения		-	
4. Пояснения к сведениям об уточняемом земельном участке с кадастровым номером 91:03:002003:971 :				
1.	Была исправлена выявленная реестровая ошибка в местоположении			

Сведения об уточняемых земельных участках, необходимые для исправления реестровых ошибок в сведениях о местоположении их границ

1. Сведения о характерных точках границ уточняемого земельного участка с кадастровым номером 91:03:002003:976 :

Система координат СК-63, зона 4

Зона № 4

Обозначение характерных точек границ	Координаты, м				Метод определения координат	Формулы, примененные для расчета средней квадратической погрешности определения координат характерных точек границ (Mt), с подставленными в такие формулы значениями и итоговые (вычисленные) значения Mt, м	Описание закрепления точки
	содержатся в Едином государственном реестре недвижимости		определены в результате выполнения комплексных кадастровых работ				
	X	Y	X	Y			
1	2	3	4	5	6	7	8
321	4931002.34	4381602.76	4931002.00	4381602.40	Метод спутниковых геодезических измерений (определений)	$Mt = \sqrt{\Delta \Sigma \int \pm \frac{1}{4} \frac{1}{2} \frac{3}{4} 123 n}$	-
1662	4931004.78	4381600.28	4931012.30	4381613.26	Метод спутниковых геодезических измерений (определений)	$Mt = \sqrt{\Delta \Sigma \int \pm \frac{1}{4} \frac{1}{2} \frac{3}{4} 123 n}$	-
1519	4931010.32	4381594.91	4931016.13	4381617.44	Метод спутниковых геодезических измерений (определений)	$Mt = \sqrt{\Delta \Sigma \int \pm \frac{1}{4} \frac{1}{2} \frac{3}{4} 123 n}$	-
1663	4931023.64	4381609.18	4931018.78	4381621.27	Метод спутниковых геодезических измерений (определений)	$Mt = \sqrt{\Delta \Sigma \int \pm \frac{1}{4} \frac{1}{2} \frac{3}{4} 123 n}$	-
1518	4931026.27	4381611.99	4931022.44	4381625.78	Метод спутниковых геодезических измерений (определений)	$Mt = \sqrt{\Delta \Sigma \int \pm \frac{1}{4} \frac{1}{2} \frac{3}{4} 123 n}$	-
1517	4931031.18	4381619.15	4931028.81	4381620.76	Метод спутниковых геодезических измерений (определений)	$Mt = \sqrt{\Delta \Sigma \int \pm \frac{1}{4} \frac{1}{2} \frac{3}{4} 123 n}$	-
1664	4931028.81	4381620.76	4931031.18	4381619.15	Метод спутниковых геодезических измерений (определений)	$Mt = \sqrt{\Delta \Sigma \int \pm \frac{1}{4} \frac{1}{2} \frac{3}{4} 123 n}$	-
325	4931022.44	4381625.78	4931028.10	4381615.06	Метод спутниковых геодезических измерений (определений)	$Mt = \sqrt{\Delta \Sigma \int \pm \frac{1}{4} \frac{1}{2} \frac{3}{4} 123 n}$	-
324	4931019.08	4381620.97	4931028.32	4381614.89	Метод спутниковых геодезических измерений (определений)	$Mt = \sqrt{\Delta \Sigma \int \pm \frac{1}{4} \frac{1}{2} \frac{3}{4} 123 n}$	-

1. Сведения о характерных точках границ уточняемого земельного участка с кадастровым номером 91:03:002003:976 :							
Система координат СК-63, зона 4						Зона № 4	
Обозначение характерных точек границ	Координаты, м				Метод определения координат	Формулы, примененные для расчета средней квадратической погрешности определения координат характерных точек границ (Mt), с подставленными в такие формулы значениями и итоговые (вычисленные) значения Mt, м	Описание закрепления точки
	содержатся в Едином государственном реестре недвижимости		определены в результате выполнения комплексных кадастровых работ				
	X	Y	X	Y			
1	2	3	4	5	6	7	8
323	4931016.13	4381617.44	4931026.27	4381611.99	Метод спутниковых геодезических измерений (определений)	$Mt = \sqrt{\Delta \Sigma \int \pm \frac{1}{4} \frac{1}{2} \frac{3}{4} 123 n}$	-
322	4931012.30	4381613.26	4931023.64	4381609.18	Метод спутниковых геодезических измерений (определений)	$Mt = \sqrt{\Delta \Sigma \int \pm \frac{1}{4} \frac{1}{2} \frac{3}{4} 123 n}$	-
1519	-	-	4931010.32	4381594.91	Метод спутниковых геодезических измерений (определений)	$Mt = \sqrt{\Delta \Sigma \int \pm \frac{1}{4} \frac{1}{2} \frac{3}{4} 123 n}$	-
321	4931002.34	4381602.76	4931002.00	4381602.40	Метод спутниковых геодезических измерений (определений)	$Mt = \sqrt{\Delta \Sigma \int \pm \frac{1}{4} \frac{1}{2} \frac{3}{4} 123 n}$	-
2. Сведения о частях границ уточняемого земельного участка с кадастровым номером 91:03:002003:976 :							
Обозначение части границ		Горизонтальное проложение (S), м		Описание прохождения части границ	Сведения о согласовании местоположения границ (согласовано/спорное)		
от т.	до т.						
1	2	3		4	5		
321	1662	14.97		-	-		
1662	1519	5.67		-	-		
1519	1663	4.66		-	-		
1663	1518	5.81		-	-		
1518	1517	8.11		-	-		
1517	1664	2.87		-	-		
1664	325	5.12		-	-		
325	324	0.28		-	-		
324	323	3.55		-	-		
323	322	3.85		-	-		
322	1519	19.52		-	-		
1519	321	11.19		-	-		

3. Сведения о характеристиках уточняемого земельного участка с кадастровым номером 91:03:002003:976 :		
№ п/п	Наименование характеристики	Значение характеристики
1	2	3
1.	Адрес земельного участка	-
1.1.	Сведения о местоположении земельного участка (при отсутствии адреса) в структурированном в соответствии с федеральной информационной адресной системой виде	Российская Федерация, город Севастополь, улица Федюхина, 6
1.2.	Дополнительные сведения о местоположении земельного участка	-
2.	Площадь земельного участка \pm величина погрешности определения (вычисления) площади ($P \pm \Delta P$), м ²	352 \pm 7
3.	Формула, примененная для расчета предельной допустимой погрешности определения площади земельного участка, с подставленными значениями и итоговые (вычисленные) значения (ΔP), м ²	$\Delta P = 3.5 * M_t * \sqrt{P} = 3.5 * 0,1 * \sqrt{352} = 7$
4.	Площадь земельного участка согласно сведениям Единого государственного реестра недвижимости ($P_{\text{кад}}$), м ²	347
5.	Оценка расхождения P и $P_{\text{кад}}$ ($P - P_{\text{кад}}$), м ²	5
6.	Предельные минимальный и максимальный размеры земельного участка ($P_{\text{мин}}$ и $P_{\text{макс}}$), м ²	- -
7.	Кадастровый номер или иной государственный учетный номер (инвентарный) объекта недвижимости, расположенного на земельном участке	-
8.	Вид (виды) разрешенного использования	2.1 "Для индивидуального жилищного строительства"
8.1.	Дополнительные сведения об использовании земельного участка	-
9.	Сведения о земельных участках (землях общего пользования, территории общего пользования), посредством которых обеспечивается доступ	Земли общего пользования
10.	Иные сведения	-
4. Пояснения к сведениям об уточняемом земельном участке с кадастровым номером 91:03:002003:976 :		
1.	Была исправлена выявленная реестровая ошибка в местоположении	

Сведения об уточняемых земельных участках, необходимые для исправления реестровых ошибок в сведениях о местоположении их границ

1. Сведения о характерных точках границ уточняемого земельного участка с кадастровым номером 91:03:002003:99 :

Система координат СК-63, зона 4

Зона № 4

Обозначение характерных точек границ	Координаты, м				Метод определения координат	Формулы, примененные для расчета средней квадратической погрешности определения координат характерных точек границ (Mt), с подставленными в такие формулы значениями и итоговые (вычисленные) значения Mt, м	Описание закрепления точки
	содержатся в Едином государственном реестре недвижимости		определены в результате выполнения комплексных кадастровых работ				
	X	Y	X	Y			
1	2	3	4	5	6	7	8
466	4930251.54	4381298.74	4930251.54	4381298.74	Метод спутниковых геодезических измерений (определений)	$Mt = \sqrt{\Delta \Sigma \int \pm \frac{1}{4} \frac{1}{2} \frac{3}{4} 123 n}$	-
465	4930254.03	4381296.58	4930258.98	4381308.88	Метод спутниковых геодезических измерений (определений)	$Mt = \sqrt{\Delta \Sigma \int \pm \frac{1}{4} \frac{1}{2} \frac{3}{4} 123 n}$	-
464	4930268.92	4381286.40	4930262.61	4381314.07	Метод спутниковых геодезических измерений (определений)	$Mt = \sqrt{\Delta \Sigma \int \pm \frac{1}{4} \frac{1}{2} \frac{3}{4} 123 n}$	-
463	4930272.48	4381291.23	4930264.25	4381312.97	Метод спутниковых геодезических измерений (определений)	$Mt = \sqrt{\Delta \Sigma \int \pm \frac{1}{4} \frac{1}{2} \frac{3}{4} 123 n}$	-
1665	4930276.01	4381296.03	4930265.67	4381312.02	Метод спутниковых геодезических измерений (определений)	$Mt = \sqrt{\Delta \Sigma \int \pm \frac{1}{4} \frac{1}{2} \frac{3}{4} 123 n}$	-
1666	4930279.08	4381300.68	4930273.81	4381304.80	Метод спутниковых геодезических измерений (определений)	$Mt = \sqrt{\Delta \Sigma \int \pm \frac{1}{4} \frac{1}{2} \frac{3}{4} 123 n}$	-
1667	4930273.81	4381304.80	4930279.07	4381300.69	Метод спутниковых геодезических измерений (определений)	$Mt = \sqrt{\Delta \Sigma \int \pm \frac{1}{4} \frac{1}{2} \frac{3}{4} 123 n}$	-
1668	4930265.67	4381312.02	4930280.83	4381299.31	Метод спутниковых геодезических измерений (определений)	$Mt = \sqrt{\Delta \Sigma \int \pm \frac{1}{4} \frac{1}{2} \frac{3}{4} 123 n}$	-
988	4930264.25	4381312.97	4930277.74	4381295.41	Метод спутниковых геодезических измерений (определений)	$Mt = \sqrt{\Delta \Sigma \int \pm \frac{1}{4} \frac{1}{2} \frac{3}{4} 123 n}$	-

1. Сведения о характерных точках границ уточняемого земельного участка с кадастровым номером 91:03:002003:99 :							
Система координат СК-63, зона 4						Зона № 4	
Обозначение характерных точек границ	Координаты, м				Метод определения координат	Формулы, примененные для расчета средней квадратической погрешности определения координат характерных точек границ (Mt), с подставленными в такие формулы значениями и итоговые (вычисленные) значения Mt, м	Описание закрепления точки
	содержатся в Едином государственном реестре недвижимости		определены в результате выполнения комплексных кадастровых работ				
	X	Y	X	Y			
1	2	3	4	5	6	7	8
987	4930262.61	4381314.07	4930274.22	4381290.07	Метод спутниковых геодезических измерений (определений)	$Mt = \sqrt{\Delta \Sigma \int \pm \frac{1}{4} \frac{1}{2} \frac{3}{4} 123 n}$	-
986	4930258.98	4381308.88	4930270.32	4381284.90	Метод спутниковых геодезических измерений (определений)	$Mt = \sqrt{\Delta \Sigma \int \pm \frac{1}{4} \frac{1}{2} \frac{3}{4} 123 n}$	-
465	-	-	4930254.03	4381296.58	Метод спутниковых геодезических измерений (определений)	$Mt = \sqrt{\Delta \Sigma \int \pm \frac{1}{4} \frac{1}{2} \frac{3}{4} 123 n}$	-
466	4930251.54	4381298.74	4930251.54	4381298.74	Метод спутниковых геодезических измерений (определений)	$Mt = \sqrt{\Delta \Sigma \int \pm \frac{1}{4} \frac{1}{2} \frac{3}{4} 123 n}$	-
2. Сведения о частях границ уточняемого земельного участка с кадастровым номером 91:03:002003:99 :							
Обозначение части границ		Горизонтальное проложение (S), м		Описание прохождения части границ	Сведения о согласовании местоположения границ (согласовано/спорное)		
от т.	до т.						
1	2	3		4	5		
466	465	12.58		-	-		
465	464	6.33		-	-		
464	463	1.97		-	-		
463	1665	1.71		-	-		
1665	1666	10.88		-	-		
1666	1667	6.68		-	-		
1667	1668	2.24		-	-		
1668	988	4.98		-	-		
988	987	6.40		-	-		
987	986	6.48		-	-		
986	465	20.04		-	-		
465	466	3.30		-	-		

3. Сведения о характеристиках уточняемого земельного участка с кадастровым номером 91:03:002003:99 :		
№ п/п	Наименование характеристики	Значение характеристики
1	2	3
1.	Адрес земельного участка	-
1.1.	Сведения о местоположении земельного участка (при отсутствии адреса) в структурированном в соответствии с федеральной информационной адресной системой виде	Российская Федерация, город Севастополь, Ленинский район, ул. Нины Ониловой, 26
1.2.	Дополнительные сведения о местоположении земельного участка	-
2.	Площадь земельного участка ± величина погрешности определения (вычисления) площади ($P \pm \Delta P$), м ²	432 ± 7
3.	Формула, примененная для расчета предельной допустимой погрешности определения площади земельного участка, с подставленными значениями и итоговые (вычисленные) значения (ΔP), м ²	$\Delta P = 3.5 * M_{ит} * \sqrt{P} = 3.5 * 0,1 * \sqrt{432} = 7$
4.	Площадь земельного участка согласно сведениям Единого государственного реестра недвижимости (Ркад), м ²	393
5.	Оценка расхождения P и Ркад (P - Ркад), м ²	39
6.	Предельные минимальный и максимальный размеры земельного участка (Рмин и Рмакс), м ²	- -
7.	Кадастровый номер или иной государственный учетный номер (инвентарный) объекта недвижимости, расположенного на земельном участке	-
8.	Вид (виды) разрешенного использования	для строительства и обслуживания жилого дома, хозяйственных построек и сооружений (приусадебный участок)
8.1.	Дополнительные сведения об использовании земельного участка	-
9.	Сведения о земельных участках (землях общего пользования, территории общего пользования), посредством которых обеспечивается доступ	Земли общего пользования
10.	Иные сведения	-
4. Пояснения к сведениям об уточняемом земельном участке с кадастровым номером 91:03:002003:99 :		
1.	Была исправлена выявленная реестровая ошибка в местоположении	

Сведения об уточняемых земельных участках, необходимые для исправления реестровых ошибок в сведениях о местоположении их границ

1. Сведения о характерных точках границ уточняемого земельного участка с кадастровым номером 91:03:002003:993 :

Система координат СК-63, зона 4

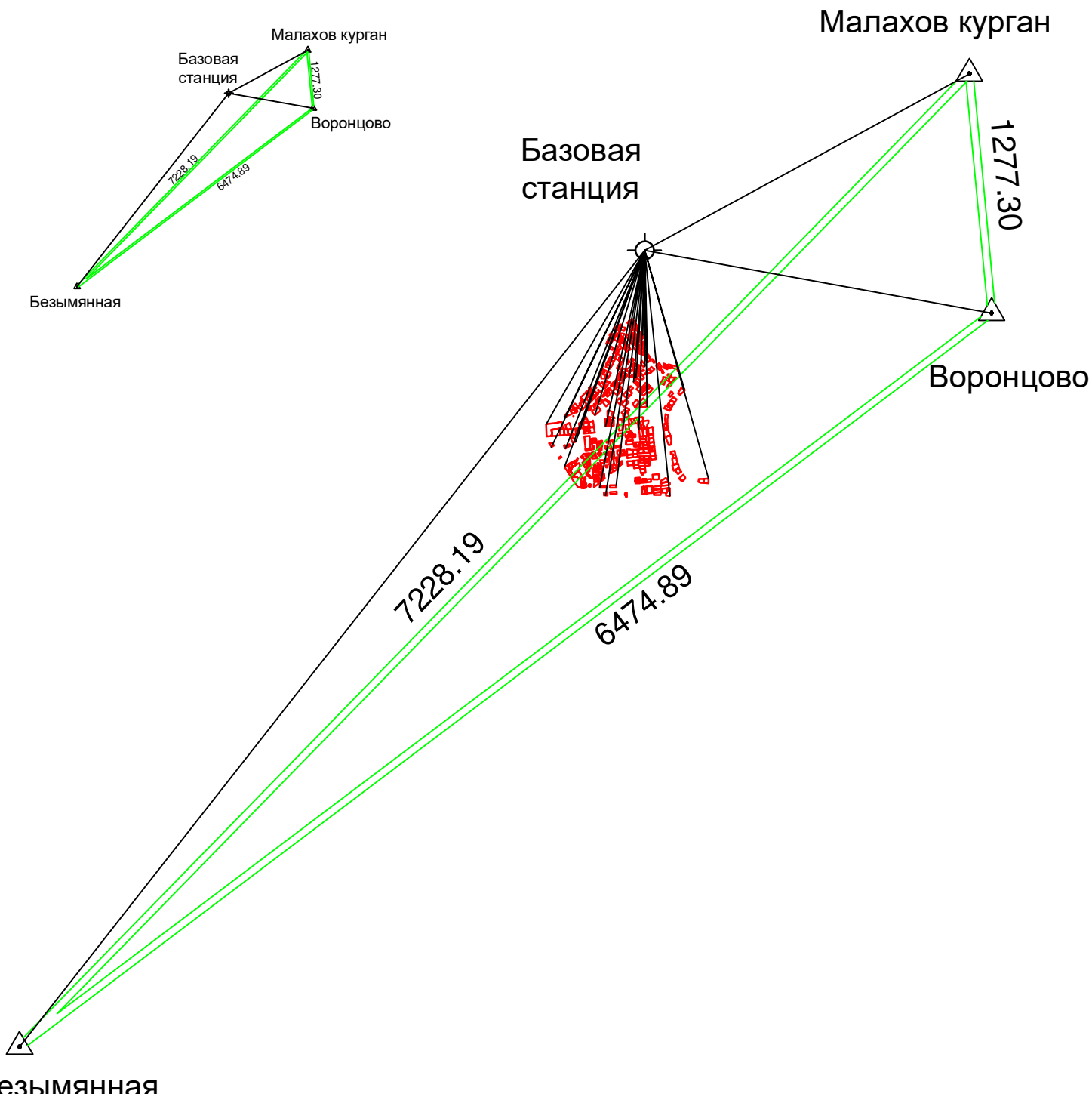
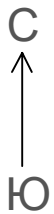
Зона № 4

Обозначение характерных точек границ	Координаты, м				Метод определения координат	Формулы, примененные для расчета средней квадратической погрешности определения координат характерных точек границ (Mt), с подставленными в такие формулы значениями и итоговые (вычисленные) значения Mt, м	Описание закрепления точки
	содержатся в Едином государственном реестре недвижимости		определены в результате выполнения комплексных кадастровых работ				
	X	Y	X	Y			
1	2	3	4	5	6	7	8
1133	4930379.59	4381704.60	4930381.24	4381704.42	Метод спутниковых геодезических измерений (определений)	$Mt = \sqrt{\Delta \Sigma \int \pm 1/4 1/2 3/4}^{123 n}$	-
1669	4930402.47	4381702.03	4930382.87	4381724.31	Метод спутниковых геодезических измерений (определений)	$Mt = \sqrt{\Delta \Sigma \int \pm 1/4 1/2 3/4}^{123 n}$	-
1670	4930405.20	4381728.30	4930384.16	4381730.36	Метод спутниковых геодезических измерений (определений)	$Mt = \sqrt{\Delta \Sigma \int \pm 1/4 1/2 3/4}^{123 n}$	-
1134	4930382.31	4381730.54	4930406.89	4381727.71	Метод спутниковых геодезических измерений (определений)	$Mt = \sqrt{\Delta \Sigma \int \pm 1/4 1/2 3/4}^{123 n}$	-
1105	-	-	4930402.95	4381704.28	Метод спутниковых геодезических измерений (определений)	$Mt = \sqrt{\Delta \Sigma \int \pm 1/4 1/2 3/4}^{123 n}$	-
1106	-	-	4930404.08	4381704.15	Метод спутниковых геодезических измерений (определений)	$Mt = \sqrt{\Delta \Sigma \int \pm 1/4 1/2 3/4}^{123 n}$	-
1471	-	-	4930403.80	4381701.77	Метод спутниковых геодезических измерений (определений)	$Mt = \sqrt{\Delta \Sigma \int \pm 1/4 1/2 3/4}^{123 n}$	-
н244У	-	-	4930403.57	4381699.73	Метод спутниковых геодезических измерений (определений)	$Mt = \sqrt{\Delta \Sigma \int \pm 1/4 1/2 3/4}^{123 n}$	-
н245У	-	-	4930400.86	4381700.10	Метод спутниковых геодезических измерений (определений)	$Mt = \sqrt{\Delta \Sigma \int \pm 1/4 1/2 3/4}^{123 n}$	-

1. Сведения о характерных точках границ уточняемого земельного участка с кадастровым номером 91:03:002003:993 :							
Система координат СК-63, зона 4						Зона № 4	
Обозначение характерных точек границ	Координаты, м				Метод определения координат	Формулы, примененные для расчета средней квадратической погрешности определения координат характерных точек границ (Mt), с подставленными в такие формулы значениями и итоговые (вычисленные) значения Mt, м	Описание закрепления точки
	содержатся в Едином государственном реестре недвижимости		определены в результате выполнения комплексных кадастровых работ				
	X	Y	X	Y			
1	2	3	4	5	6	7	8
н246У	-	-	4930401.19	4381701.63	Метод спутниковых геодезических измерений (определений)	$Mt = \sqrt{\Delta \Sigma \int \pm 1/4 1/2 3/4 123 n}$	-
н247У	-	-	4930392.74	4381703.06	Метод спутниковых геодезических измерений (определений)	$Mt = \sqrt{\Delta \Sigma \int \pm 1/4 1/2 3/4 123 n}$	-
1133	4930379.59	4381704.60	4930381.24	4381704.42	Метод спутниковых геодезических измерений (определений)	$Mt = \sqrt{\Delta \Sigma \int \pm 1/4 1/2 3/4 123 n}$	-
2. Сведения о частях границ уточняемого земельного участка с кадастровым номером 91:03:002003:993 :							
Обозначение части границ		Горизонтальное проложение (S), м	Описание прохождения части границ	Сведения о согласовании местоположения границ (согласовано/спорное)			
от т.	до т.						
1	2	3	4	5			
1133	1669	19.96	-	-			
1669	1670	6.19	-	-			
1670	1134	22.88	-	-			
1134	1105	23.76	-	-			
1105	1106	1.14	-	-			
1106	1471	2.40	-	-			
1471	н244У	2.05	-	-			
н244У	н245У	2.74	-	-			
н245У	н246У	1.57	-	-			
н246У	н247У	8.57	-	-			
н247У	1133	11.58	-	-			
3. Сведения о характеристиках уточняемого земельного участка с кадастровым номером 91:03:002003:993 :							
№ п/п	Наименование характеристики			Значение характеристики			
1	2			3			
1.	Адрес земельного участка			-			

3. Сведения о характеристиках уточняемого земельного участка с кадастровым номером 91:03:002003:993 :		
№ п/п	Наименование характеристики	Значение характеристики
1	2	3
1.1.	Сведения о местоположении земельного участка (при отсутствии адреса) в структурированном в соответствии с федеральной информационной адресной системой виде	Российская Федерация, город Севастополь, улица Ватутина, дом 23-Е
1.2.	Дополнительные сведения о местоположении земельного участка	-
2.	Площадь земельного участка ± величина погрешности определения (вычисления) площади ($P \pm \Delta P$), м ²	597 ± 9
3.	Формула, примененная для расчета предельной допустимой погрешности определения площади земельного участка, с подставленными значениями и итоговые (вычисленные) значения (ΔP), м ²	$\Delta P = 3.5 * M_{it} * \sqrt{P} = 3.5 * 0,1 * \sqrt{597} = 9$
4.	Площадь земельного участка согласно сведениям Единого государственного реестра недвижимости ($P_{кад}$), м ²	604
5.	Оценка расхождения P и $P_{кад}$ ($P - P_{кад}$), м ²	7
6.	Предельные минимальный и максимальный размеры земельного участка ($P_{мин}$ и $P_{макс}$), м ²	- -
7.	Кадастровый номер или иной государственный учетный номер (инвентарный) объекта недвижимости, расположенного на земельном участке	-
8.	Вид (виды) разрешенного использования	2.1 "Для индивидуального жилищного строительства"
8.1.	Дополнительные сведения об использовании земельного участка	-
9.	Сведения о земельных участках (землях общего пользования, территории общего пользования), посредством которых обеспечивается доступ	Земли общего пользования
10.	Иные сведения	-
4. Пояснения к сведениям об уточняемом земельном участке с кадастровым номером 91:03:002003:993 :		
1.	Была исправлена выявленная реестровая ошибка в местоположении	

Схема геодезических построений



Безымянная

Условные обозначения:

- направления геодезических построений при определении координат характерных точек
- пункт государственной геодезической сети
- 3562.68 - расстояние от пункта ГГС или ОМС
- вновь образованная часть границы, сведения о которой достаточны для определения ее местоположения
- базовая станция

Схема границ земельных участков



Условные обозначения

- Часть границы, местоположение которой определено при выполнении кадастровых работ
- Часть границы, сведения ЕГРН о которой позволяют однозначно определить ее положение на местности
- Часть контура, образованного проекцией существующего в ЕГРН наземного конструктивного элемента здания, сооружения, объекта незавершенного строительства
- Граница кадастрового квартала
- 91:03:002003** - Номер кадастрового квартала

Схема границ земельных участков

Выносной лист 1




Масштаб 1:1000

Условные обозначения

- - Часть границы, местоположение которой определено при выполнении кадастровых работ
- - Часть границы, сведения ЕГРН о которой позволяют однозначно определить ее положение на местности
- - Часть контура, образованного проекцией существующего в ЕГРН наземного конструктивного элемента здания, сооружения, объекта незавершенного строительства
- - Граница кадастрового квартала
- 91:03:002003 - Номер кадастрового квартала
- :1009 - Кадастровый номер земельного участка
- :1005 - Уточняемый земельный участок
- :1176 - Кадастровый номер здания
- :2075 (1) - Обозначение контура здания

Схема границ земельных участков

Выносной лист 2



Масштаб 1:1000

Условные обозначения

- - Часть границы, местоположение которой определено при выполнении кадастровых работ
- - Часть границы, сведения ЕГРН о которой позволяют однозначно определить ее положение на местности
- - Часть контура, образованного проекцией существующего в ЕГРН наземного конструктивного элемента здания, сооружения, объекта незавершенного строительства
- - Граница кадастрового квартала
- 91:03:002003 - Номер кадастрового квартала
- :118 - Кадастровый номер земельного участка
- :220 - Уточняемый земельный участок
- :1112 - Кадастровый номер здания
- :3459 (1) - Обозначение контура здания

Схема границ земельных участков

Выносной лист 3



Масштаб 1:1000

Условные обозначения

- Часть границы, местоположение которой определено при выполнении кадастровых работ
- Часть границы, сведения ЕГРН о которой позволяют однозначно определить ее положение на местности
- Часть контура, образованного проекцией существующего в ЕГРН наземного конструктивного элемента здания, сооружения, объекта незавершенного строительства
- Граница кадастрового квартала
- 91:03:002003 - Номер кадастрового квартала
- :1 - Кадастровый номер земельного участка
- :1001 - Уточняемый земельный участок
- :1112 - Кадастровый номер здания
- :1644 (1) - Обозначение контура здания

Схема границ земельных участков

Выносной лист 4



Масштаб 1:1000

Условные обозначения

- - Часть границы, местоположение которой определено при выполнении кадастровых работ
- - Часть границы, сведения ЕГРН о которой позволяют однозначно определить ее положение на местности
- - Часть контура, образованного проекцией существующего в ЕГРН наземного конструктивного элемента здания, сооружения, объекта незавершенного строительства
- - Граница кадастрового квартала
- 91:03:002003 - Номер кадастрового квартала
- :11 - Кадастровый номер земельного участка
- :1004 - Уточняемый земельный участок
- :159 - Кадастровый номер здания
- :1469 (1) - Обозначение контура здания

Схема границ земельных участков

Выносной лист 5



Масштаб 1:1000

Условные обозначения

- - Часть границы, местоположение которой определено при выполнении кадастровых работ
- - Часть границы, сведения ЕГРН о которой позволяют однозначно определить ее положение на местности
- - Часть контура, образованного проекцией существующего в ЕГРН наземного конструктивного элемента здания, сооружения, объекта незавершенного строительства
- - Граница кадастрового квартала
- 91:03:002003 - Номер кадастрового квартала
- :6 - Кадастровый номер земельного участка
- :1047 - Уточняемый земельный участок
- :1218 - Кадастровый номер здания
- :3465 (1) - Обозначение контура здания

Схема границ земельных участков

Выносной лист 6



Масштаб 1:1000

Условные обозначения

- Часть границы, местоположение которой определено при выполнении кадастровых работ
- Часть границы, сведения ЕГРН о которой позволяют однозначно определить ее положение на местности
- Часть контура, образованного проекцией существующего в ЕГРН наземного конструктивного элемента здания, сооружения, объекта незавершенного строительства
- Граница кадастрового квартала
- 91:03:002003** - Номер кадастрового квартала
- :1012** - Кадастровый номер земельного участка
- :1029** - Уточняемый земельный участок
- :1070** - Кадастровый номер здания
- :2053 (1)** - Обозначение контура здания

Схема границ земельных участков

Выносной лист 7



Масштаб 1:1000

Условные обозначения

- - Часть границы, местоположение которой определено при выполнении кадастровых работ
- - Часть границы, сведения ЕГРН о которой позволяют однозначно определить ее положение на местности
- - Часть контура, образованной проекцией существующего в ЕГРН наземного конструктивного элемента здания, сооружения, объекта незавершенного строительства
- - Граница кадастрового квартала
- 91:03:002003 - Номер кадастрового квартала
- :1003 - Кадастровый номер земельного участка
- :1209 - Кадастровый номер здания
- :3468 (1) - Обозначение контура здания

Схема границ земельных участков

Выносной лист 8



Масштаб 1:1000

Условные обозначения

- - Часть границы, местоположение которой определено при выполнении кадастровых работ
- - Часть границы, сведения ЕГРН о которой позволяют однозначно определить ее положение на местности
- - Часть контура, образованного проекцией существующего в ЕГРН наземного конструктивного элемента здания, сооружения, объекта незавершенного строительства
- - Граница кадастрового квартала
- 91:03:002003 - Номер кадастрового квартала
- :6 - Кадастровый номер земельного участка
- :1453 - Кадастровый номер здания
- :1591 - Кадастровый номер сооружения
- :1785 (1) - Обозначение контура здания

Схема границ земельных участков

Выносной лист 9



Масштаб 1:1000

Условные обозначения

- - Часть границы, местоположение которой определено при выполнении кадастровых работ
- - Часть границы, сведения ЕГРН о которой позволяют однозначно определить ее положение на местности
- - Часть контура, образованного проекцией существующего в ЕГРН наземного конструктивного элемента здания, сооружения, объекта незавершенного строительства
- - Граница кадастрового квартала
- 91:03:002003 - Номер кадастрового квартала
- :1006 - Кадастровый номер земельного участка
- :157 - Уточняемый земельный участок
- :1814 - Кадастровый номер здания
- :1145 (1) - Обозначение контура здания

Схема границ земельных участков

Выносной лист 10



Масштаб 1:1000

Условные обозначения

- - Часть границы, местоположение которой определено при выполнении кадастровых работ
- - Часть границы, сведения ЕГРН о которой позволяют однозначно определить ее положение на местности
- - Часть контура, образованного проекцией существующего в ЕГРН наземного конструктивного элемента здания, сооружения, объекта незавершенного строительства
- - Граница кадастрового квартала
- 91:03:002003 - Номер кадастрового квартала
- :1022 - Кадастровый номер земельного участка
- :1467 - Уточняемый земельный участок
- :8243 - Кадастровый номер здания
- :1145 (1) - Обозначение контура здания

Схема границ земельных участков

Выносной лист 11



Масштаб 1:1000

Условные обозначения

- - Часть границы, местоположение которой определено при выполнении кадастровых работ
- - Часть границы, сведения ЕГРН о которой позволяют однозначно определить ее положение на местности
- - Часть контура, образованного проекцией существующего в ЕГРН наземного конструктивного элемента здания, сооружения, объекта незавершенного строительства
- - Граница кадастрового квартала
- 91:03:002003 - Номер кадастрового квартала
- :101 - Кадастровый номер земельного участка
- :731 - Кадастровый номер здания